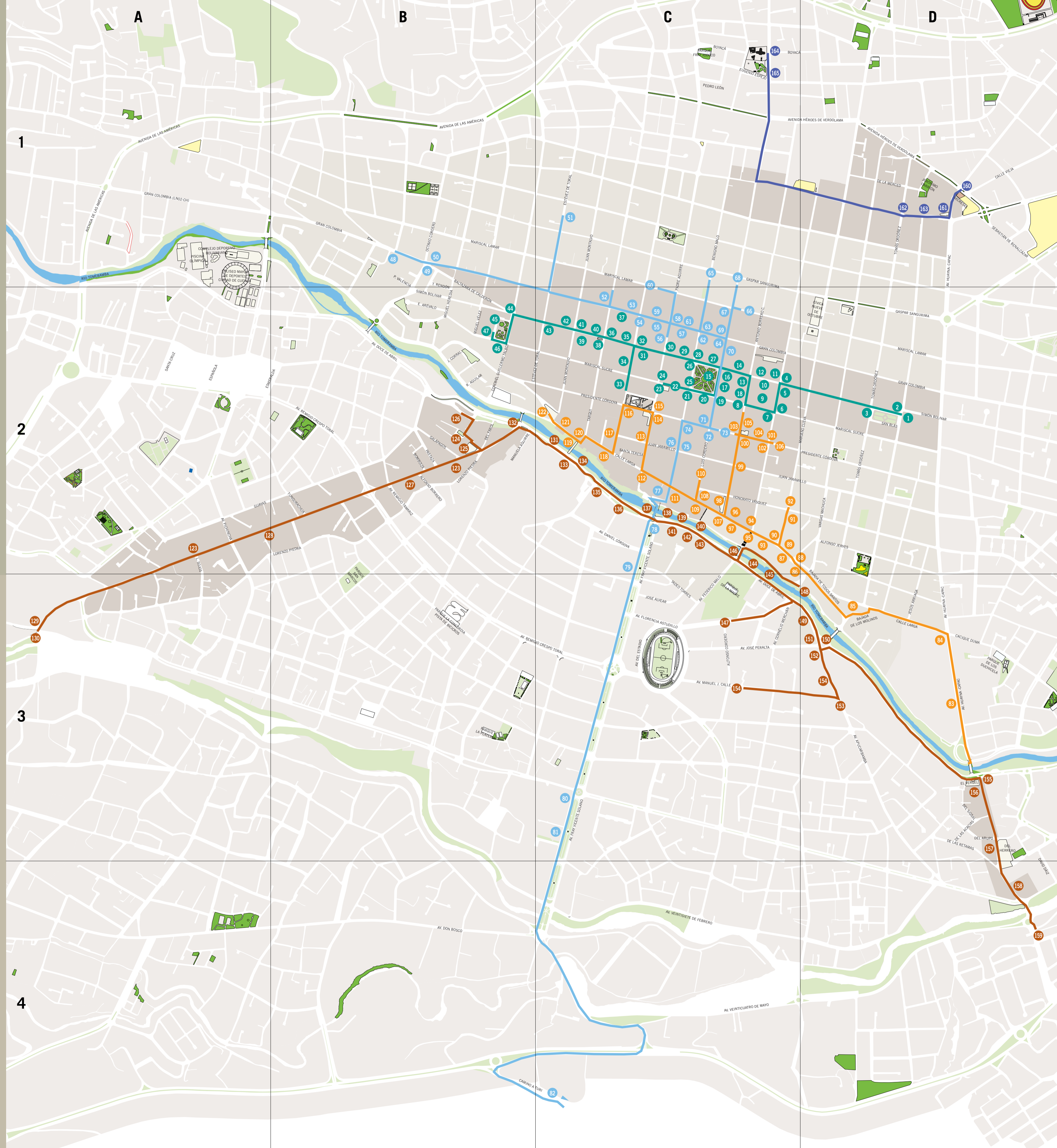


CUENCA



ITINERARIO 1

1. Iglesia de San Blas
2. Plazuela de San Blas o parque Hurtado de Mendoza
3. Capilla del Corazón de María y convento del Buen Pastor
4. Casa natalicia del presidente Gonzalo S. Córdova, actual casa Malo Moscoso
5. Antigua casa Ordóñez Vintimilla, actual Instituto de Arte Contemporáneo de Cuenca
6. Viviendas cuencanas
7. Antiguo edificio de la Comunidad Salesiana, actual edificio del doctor Alberto Delgado Delgado
8. Banco del Austro
9. Antigua casa del doctor Manuel Vega Dávila, actual hotel Santa Lucía
10. Antigua Caja del Seguro Social, actual dispensario médico del Instituto Ecuatoriano de Seguridad Social, IESS
11. Iglesia de San Alfonso o basílica del Perpetuo Socorro
12. Antiguo edificio del Banco Central del Ecuador, actual Fiscalía Distrital del Azuay
13. Antiguo Banco del Azuay, actual Alcaldía de Cuenca
14. Antigua casa del Santo Hermano Miguel, actual Casa Episcopal
15. Antigua plaza de Armas, actual parque Abdón Calderón
16. Antigua casa Ordóñez Mata, actual casa Eljuri
17. Antigua Iglesia Matriz, Catedral Vieja de Cuenca
18. Antigua casa Vinuesa
19. Antiguo edificio de la Universidad de Cuenca, actual Corte Superior de Justicia
20. Palacio Municipal de Cuenca
21. El Carmelo, Casa de la Cultura Ecuatoriana Núcleo del Azuay
22. Plazuela de las Flores
23. Monasterio del Carmen de la Asunción
24. Antigua casa de la familia Neira, edificio San Agustín
25. Catedral de la Inmaculada
26. Antiguo seminario, actual sede de la Universidad Católica de Cuenca
27. Antigua casa Ordóñez Jerves, actual pasaje Hortensia Mata
28. Antigua casa del doctor Manuel Arce Torres, actual casa Montesinos Arce
29. Antigua casa del doctor Benjamín G. Sojos, actual casa Klinkitch Sojos
30. La Casa de Loza, antigua casa de Federico Malo Andrade, actual casa Méndez Calderón
31. Antigua financiera Sucesores de M. Delgado e Hijos, actual Fundación Humanitaria Vega
32. Antigua exportadora de sombreros de paja toquilla del doctor Benigno Polo, "fundada en 1882", actual casa herederos Bravo Narea
33. Muestras de arquitectura art decó, en torno a la plazuela de San Francisco
34. Antigua casa de la familia Polo, casa León Bermeo
35. Antigua casa Jarrín Córdova, actual Facultad de Pedagogía, Universidad Católica de Cuenca
36. Casa Ugarte Córdova
37. Antigua casa del doctor José Domingo Acosta, actual casa Zalamea Guillén
38. Iglesia del Santo Canáculo
39. Antigua casa del doctor Hernando Acosta Vázquez, actual casa Arizaga Guzmán
40. Antigua casa de Ernesto López Díez, actual casa Moscoso Ferrando
41. Antigua casa de Florencia Astudillo Valdivieso, actual centro comercial La Casa del Coco
42. Antigua casa de Manuel Felipe Ullauri, actual clínica Bolívar
43. Antigua casa de José Alvarado, actual casa de la Bienal de Pintura
44. Iglesia de San Sebastián
45. Plazuela Miguel León o de San Sebastián
46. Antigua Casa de la Temperancia, Museo Municipal de Arte Moderno
47. Galería Larrzábal

ITINERARIO 2

48. Iglesia del Corazón de Jesús
49. Antigua casa de Ángela Piedra, actual casa Crespo Jaramillo-Galería Santorini
50. Casa de Las Posadas
51. Torre de Cristo Rey
52. Antiguo colegio Manuel J. Calle, actual escuela Victor Lloré y colegio San Francisco
53. Asociación de Empleados del Azuay
54. La Casa Azul
55. Antigua casa Coronel, actual hostel Colonial
56. La Casa Chica, casa Carvallo Álvarez
57. Casa de don Miguel César Delgado, casa de don Rosendo Delgado, actual casa Delgado y Prohubanco Agencia Centro
58. Antiguo Corte Superior de Justicia, actual casa Jerves Calero
59. Iglesia de Santo Domingo
60. Clínica Ortiz Almeida
61. Antigua casa Arriaga, actual hotel Carvallo
62. Antigua Escuela Central, actual escuela La Inmaculada
63. Antiguo hotel Internacional, actual edificio Peña Cordero
64. Bateria sanitaria
65. Antigua casa del doctor Emiliano Crespo Astudillo, actual unidad educativa Santa Mariana de Jesús
66. Antigua casa de Rafael Ramírez Sacoto, actual casa Narváez Vega
67. Centro Médico Familiar
68. Antigua casa de Luis Cordero Crespo, actual Universidad Católica de Cuenca
69. Antiguo hotel Patria
70. Antiguo Club del Azuay
71. Casa de la Cultura Núcleo del Azuay
72. Cuartel del Cuerpo de Bomberos
73. Antiguo edificio de la Cámara de Comercio de Cuenca, actual cooperativa Alfonso Jaramillo León
74. Antigua casa de Las Palomas, actual sede del Instituto Nacional de Patrimonio Cultural, Subdirección del Austro
75. Actual casa Maldonado Díaz
76. Antiguas casas de los hermanos monseñor Manuel Serrano Abad y doctor Belisario Serrano Abad
77. Antigua casa del Padre Torres, casa de la bajada del Centenario
78. Avenida Fray Vicente Solano
79. Colegio Benigno Malo
80. Antigua iglesia de Nuestra Señora del Carmen, sector Virgen de Bronce
81. Antigua cervecería del Azuay, Museo de los Metales
82. Colina Turi

ITINERARIO 3

83. Parque Arqueológico de Pumapungo
84. Banco Central del Ecuador
85. Molinos de Todos los Santos, actual Museo de Sitio Manuel Agustín Landívar
86. Cruz de Todos los Santos
87. Iglesia de Todos los Santos
88. Antigua casa del general Octavio Vega, actual casa Vega
89. Antigua casa del general Gavilanes
90. Calle Larga
91. Barrio de Todos los Santos o de Las Panaderas
92. Casa Barros
93. Antigua casa del doctor Julio Malo Andrade, casa de La Escalinata
94. Bateria sanitaria
95. Antigua casa de Elvira Crespo Vega, actual hotel Victoria
96. Antigua casa de Emmanuel Honorato Vázquez
97. Antigua casa de Remigio Crespo Toral, actual Museo Municipal Remigio Crespo Toral
98. Iglesia de La Merced
99. Monasterio de Nuestra Señora de la Concepción
100. Muestras de arquitectura art decó, actual casa Jaramillo, antigua casa Valdivieso, actual casa Zamora, actual casa Pesántez, sector plaza de las Monjas
101. Antigua casa del doctor Daniel Córdova Toral, actual Delegación Regional de la Superintendencia de Bancos
102. Plazuela de las Monjas
103. Antigua casa del comandante Abel Landívar, actual restaurante Los Capulies
104. Antigua casa de Guillermo Vega A., actual casa Vega Malo
105. Antigua casa Alvarado Delgado, actual Banco Internacional
106. Antigua casa Valdivieso Malo, actual bar San Angel
107. Antigua casa de José Crespo Vega, actual casa Campoverde
108. Antigua casa de Manuel Ordóñez Lasso de la Vega, actual hotel Crespo
109. Antigua casa de Alfonso Vázquez, actual casa Moscoso, casa de artesanías Sumaglla
110. Casa Cisneros-Naranjo
111. Antigua casa Lazo Delgado, antigua casa de Belisario Maldonado
112. Bajada del Padrón
113. Orfanatorio Antonio Valdivieso
114. Iglesia de San Francisco
115. Plaza de San Francisco
116. Pasaje León
117. Mercado 10 de Agosto
118. Muestras de arquitectura art decó, sector calle Larga, mercado 10 de Agosto
119. Antiguo edificio del diario *El Mercurio*, actual casa Sempertegui
120. Actual casa Moreno Moreno
121. Casa de la Lira
122. Cruz del Vado

ITINERARIO 4

123. Avenida Loja
124. Iglesia de San Roque
125. Plazuela de San Roque
126. Antigua quinta Violeta, villa Elscita, Acción Social Municipal
127. Quinta Guadalupe, actualmente colegio CEBCI y hogar de ancianos Santa Ana
128. Quinta El Descanso
129. Acueducto del Yanuncay
130. Casa Durán Guerrero
131. Barranco del Tomebamba
132. Puente de El Vado
133. Ciudadela Universitaria
134. Casa Muñoz Vásquez
135. Casa Sarmiento
136. Antigua casa de Tomás Toral Malo, actual casa Toral Pozo
137. Puente del Centenario
138. Casa Ordóñez Montesinos
139. Antigua casa Ordóñez Crespo
140. Antiguo puente de Juana de Oro, escalinatas del hotel Crespo
141. Antigua Escuela de Medicina, actual Escuela de Trabajo Salvador Allende
142. Antiguo orfanato Tadeo Torres, actual condominio San Vicente de Paúl
143. Antigua iglesia y hospital San Vicente de Paúl, actual Museo de la Medicina
144. Antigua casa del doctor Gonzalo Cordero Crespo, Centro Interamericano de Artes Populares, CIDAP
145. La Escalinata
146. Puente Mariano Moreno
147. Edificio de la Cámara de Industrias
148. Puente Roto
149. Conjunto de casas con soportal
150. Puente de Todos los Santos
151. Edificio Paseo del Puente
152. Consultorios clínica Santa Ana
153. Casa Vázquez Alcázar
154. Barrio del Medio Ejido o de las Chirimoyas
155. Barrio de Las Herrerías
156. Iglesia del Vergel
157. Plaza del Herrero
158. Quinta de Chaguarchimbana, actual Museo de las Artes del Fuego
159. Quinta Bolívar, actual Museo Bolivariano

ITINERARIO 5

160. Picota de El Rollo
161. Calle Rafael María Arizaga
162. Iglesia de San José de El Vecino
163. Casa parroquial de San José de El Vecino
164. Iglesia de Cristo Rey
165. Monumento a Cristo Rey

Plano guía de arquitectura de la ciudad de Cuenca.

ECUADOR

An architectural guide
General plan

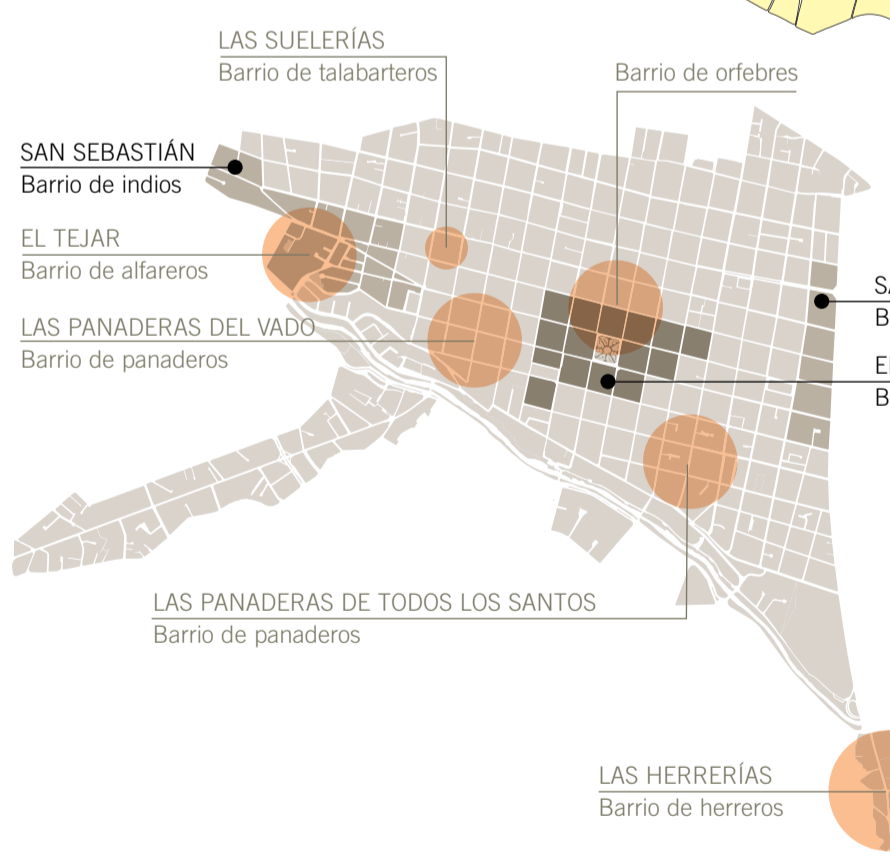
CUENCA

ECUADOR

El Ecuador se ubica en la mitad del mundo, sobre la cordillera de los Andes. Posee cuatro regiones claramente diferenciadas: la región insular, conformada por el archipiélago de Galápagos; la región litoral, que limita al oeste con el océano Pacífico y al este con las estribaciones de la cordillera de los Andes; la sierra, conformada por los Andes, y el oriente o amazonia.

La provincia del **Azuay** se ubica en el centro sur de la sierra ecuatoriana y posee una extensión de 8.836 km², que representan el 4,06% de la superficie total del país. El cantón **Cuenca**, que se ubica al noreste de la provincia, es la capital de la provincia del Azuay; posee 14 parroquias urbanas y 21 parroquias rurales. Al ser cantón, Cuenca posee un Gobierno Local y, en su condición de capital de provincia, la sede de la Gobernación.

Administrativamente, la ciudad está dividida en tres áreas claramente definidas: la primera, el centro histórico, con una extensión de 430 ha. La segunda, la ciudad contemporánea, que coincide con el área urbana, con un área de 5.500 ha. Y por último, la tercera está constituida por un cinturón perimetral en el área rural, con una superficie de 9.800 ha. La superficie total de la ciudad es de 15.730 ha.



■ BARRIOS DE LA ÉPOCA COLONIAL
● OFICIOS EN EL SIGLO XVII

Con la bonanza de la clase agro-exportadora la ciudad crece y se configura lo que hoy conocemos como centro histórico. Se produce un cambio considerable en la imagen urbana de una pequeña comarca al sur del Ecuador, hacia una ciudad que se perfila como la tercera en importancia en el país, cuna de literatos, poetas, músicos y artistas, que la llevaron a poseer el título de Atenas del Ecuador, por el nivel cultural y académico de sus ciudadanos.



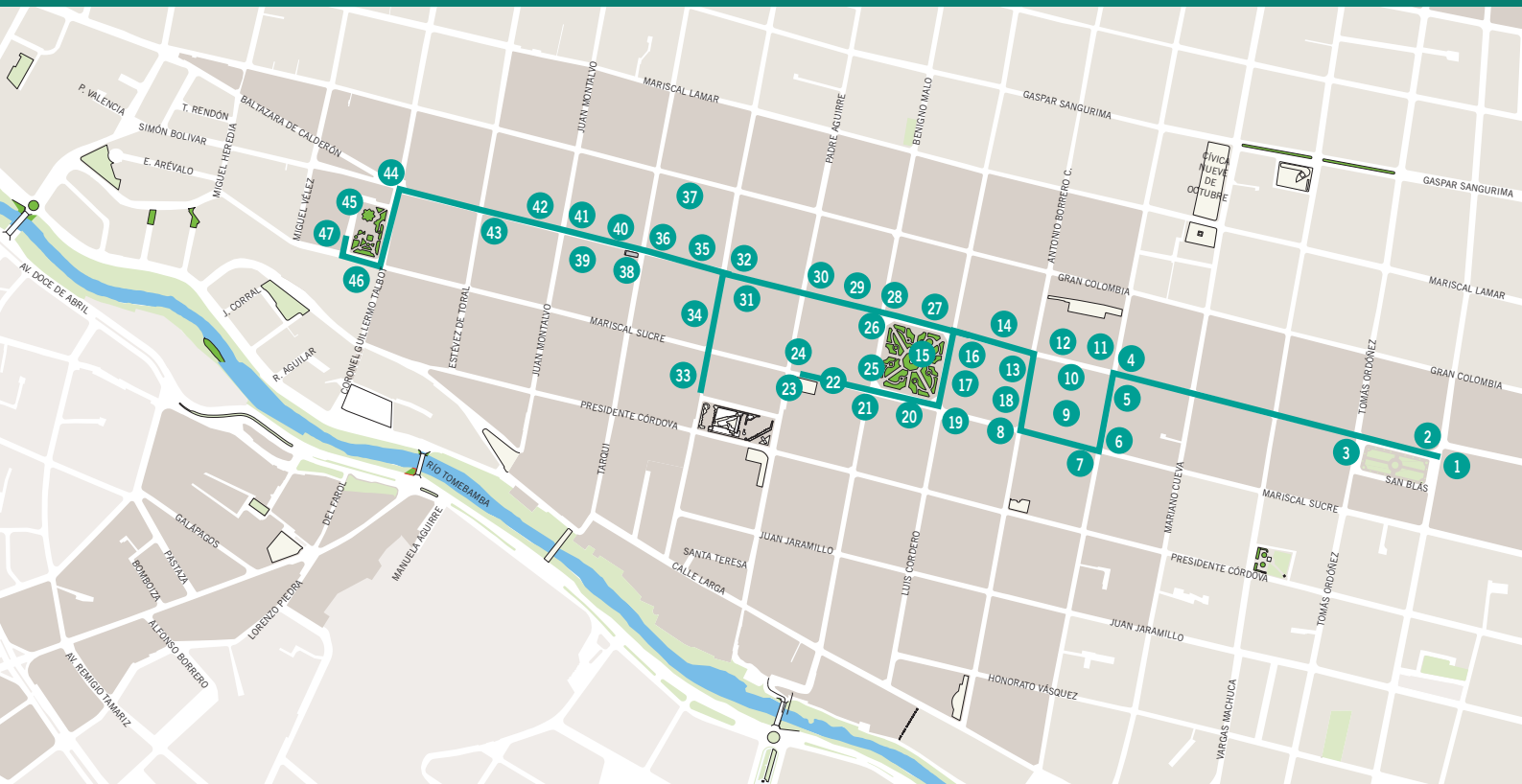
I. MUNICIPALIDAD DE CUENCA
Dirección de Avalúos, Catastros y Estadísticas
PLANO DE LA CIUDAD DE CUENCA
Fuente: Sistema de Información para el Desarrollo
Diseño: Fernando López N.
Fecha: Mayo de 2002

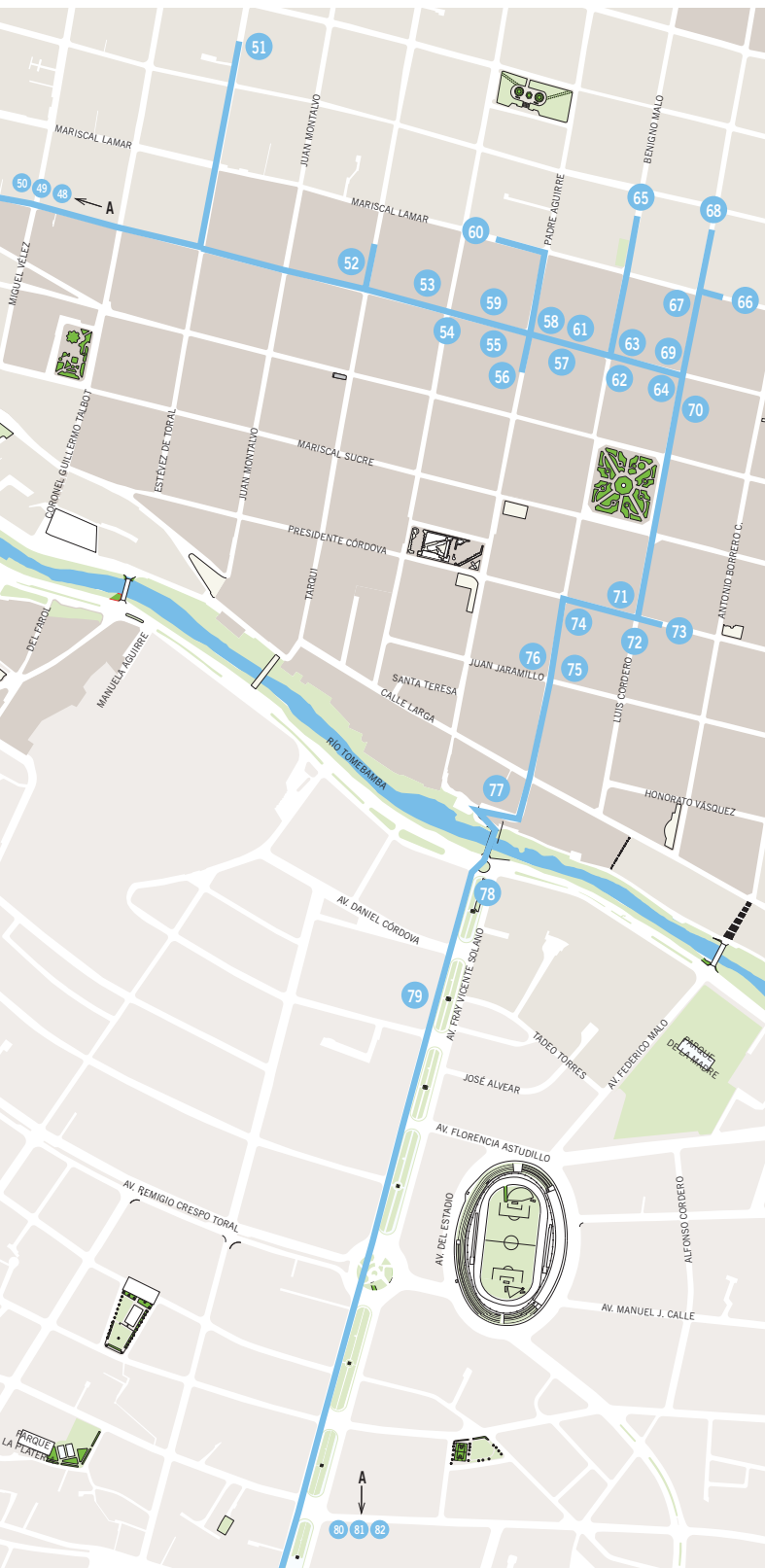


ITINERARIO 1

Calle Simón Bolívar
Parque Abdón Calderón
Calle Mariscal Sucre

1. Iglesia de San Blas
2. Plazoleta de San Blas o parque Hurtado de Mendoza
3. Capilla del Corazón de María y convento del Buen Pastor
4. Casa natalicia del presidente Gonzalo S. Córdova, actual casa Malo Moscoso
5. Antigua casa Ordóñez Vintimilla, actual Instituto de Arte Contemporáneo de Cuenca
6. Viviendas cuencanas
7. Antiguo edificio de la Comunidad Salesiana, actual edificio del doctor Alberto Delgado Delgado
8. Banco del Austro
9. Antigua casa del doctor Manuel Vega Dávila, actual hotel Santa Lucía
10. Antigua Caja del Seguro Social, actual Dispensario Médico del Instituto Ecuatoriano de Seguridad Social, IESS
11. Iglesia de San Alfonso o basílica del Perpetuo Socorro
12. Antiguo edificio del Banco Central del Ecuador, actual Fiscalía Distrital del Azuay
13. Antiguo Banco del Azuay, actual Alcaldía de Cuenca
14. Antigua casa del Santo Hermano Miguel, actual casa episcopal
15. Antigua plaza de Armas, actual parque Abdón Calderón
16. Antigua casa Ordóñez Mata, actual casa Eljuri
17. Antigua Iglesia Matriz, Catedral Vieja de Cuenca
18. Antigua casa Vinuesa
19. Antiguo edificio de la Universidad de Cuenca, actual Corte Superior de Justicia
20. Palacio Municipal de Cuenca
21. El Carmelo, Casa de la Cultura Ecuatoriana Núcleo del Azuay
22. Plazoleta de las Flores
23. Monasterio del Carmen de la Asunción
24. Antigua casa de la familia Neira, edificio San Agustín
25. Catedral de la Inmaculada
26. Antiguo Seminario, actual sede de la Universidad Católica de Cuenca
27. Antigua casa Ordóñez Jerves, actual pasaje Hortensia Mata
28. Antigua casa del doctor Manuel Arce Torres, actual casa Montesinos Arce
29. Antigua casa del doctor Benjamín G. Sojos, actual casa Klinkitch Sojos
30. La Casa de Loza, antigua casa del señor Federico Malo Andrade, actual casa Méndez Calderón
31. Antigua Financiera Sucesores de M. Delgado e Hijos, actual Fundación Humanitaria Vega
32. Antigua exportadora de sombreros de paja toquilla del doctor Benigno Polo, "fundada en 1882", actual casa Herederos Bravo Narea
33. Muestras de arquitectura art déco, en torno a la plazoleta de San Francisco
34. Antigua casa de la familia Polo, casa León Bermeo
35. Antigua casa Jarrín Córdova, actual Facultad de Pedagogía, Universidad Católica de Cuenca
36. Casa Ugarte Córdova
37. Antigua casa del doctor José Domingo Acosta, actual casa Zalamea Guillén
38. Iglesia del Santo Cenáculo
39. Antigua casa del doctor Hernando Acosta Vázquez, actual casa Arizaga Guzmán
40. Antigua casa de Ernesto López Díez, actual casa Moscoso Ferrando
41. Antigua casa de Florencia Astudillo Valdivieso, actual centro comercial La Casa del Coco
42. Antigua casa del señor Manuel Felipe Ullauri, actual clínica Bolívar
43. Antigua casa del señor José Alvarado, actual casa de la Bienal de Pintura
44. Iglesia de San Sebastián
45. Plazoleta Miguel León o de San Sebastián
46. Antigua Casa de la Temperancia, Museo Municipal de Arte Moderno
47. Galería Larrazábal





ITINERARIO 2

Calle Gran Colombia
Calle Benigno Malo
Calle Luis Cordero
Avenida Solano

- 48. Iglesia del Corazón de Jesús
- 49. Antigua casa de la señora Ángela Piedra, actual casa Crespo Jaramillo. Galería Santorini
- 50. Casa de Las Posadas
- 51. Torre de Cristo Rey
- 52. Antiguo colegio Manuel J. Calle, actual escuela Victor Lloré y colegio San Francisco
- 53. Asociación de Empleados del Azuay
- 54. La Casa Azul
- 55. Antigua casa Coronel, actual hostel Colonial
- 56. La Casa Chica, casa Carvallo Álvarez
- 57. Casa de don Miguel César Delgado. Casa de don Rosendo Delgado, actual casa Delgado y Produbanco Agencia Centro
- 58. Antigua Corte Superior de Justicia, actual casa Jerves Calero
- 59. Iglesia de Santo Domingo
- 60. Clínica Ortiz Almeida
- 61. Antigua casa Arriaga, actual hotel Carvallo
- 62. Antigua Escuela Central, actual escuela La Inmaculada
- 63. Antigua hotel Internacional, actual edificio Peña Cordero
- 64. Batería sanitaria
- 65. Antigua casa del doctor Emiliano Crespo Astudillo, actual unidad educativa Santa Mariana de Jesús
- 66. Antigua casa del señor Rafael Ramírez Sacoto, actual casa Narváez Vega
- 67. Centro Médico Familiar
- 68. Antigua casa de Luis Cordero Crespo, actual Universidad Católica de Cuenca
- 69. Antiguo hotel Patria
- 70. Antiguo Club del Azuay
- 71. Casa de la Cultura Núcleo del Azuay
- 72. Cuartel del cuerpo de bomberos
- 73. Antiguo edificio de la Cámara de Comercio de Cuenca, actual Cooperativa Alfonso Jaramillo León
- 74. Antigua Casa de las Palomas, actual sede del Instituto Nacional de Patrimonio Cultural, Subdirección del Austro
- 75. Actual casa Maldonado Díaz
- 76. Antiguas casas de los hermanos monseñor Manuel Serrano Abad y doctor Belisario Serrano Abad
- 77. Antigua casa del Padre Torres, casa de la bajada del Centenario
- 78. Avenida Fray Vicente Solano
- 79. Colegio Benigno Malo
- 80. Antigua iglesia de Nuestra Señora del Carmen, sector Virgen de Bronce
- 81. Antigua Cervecería del Azuay, Museo de los Metales
- 82. Colina Turi



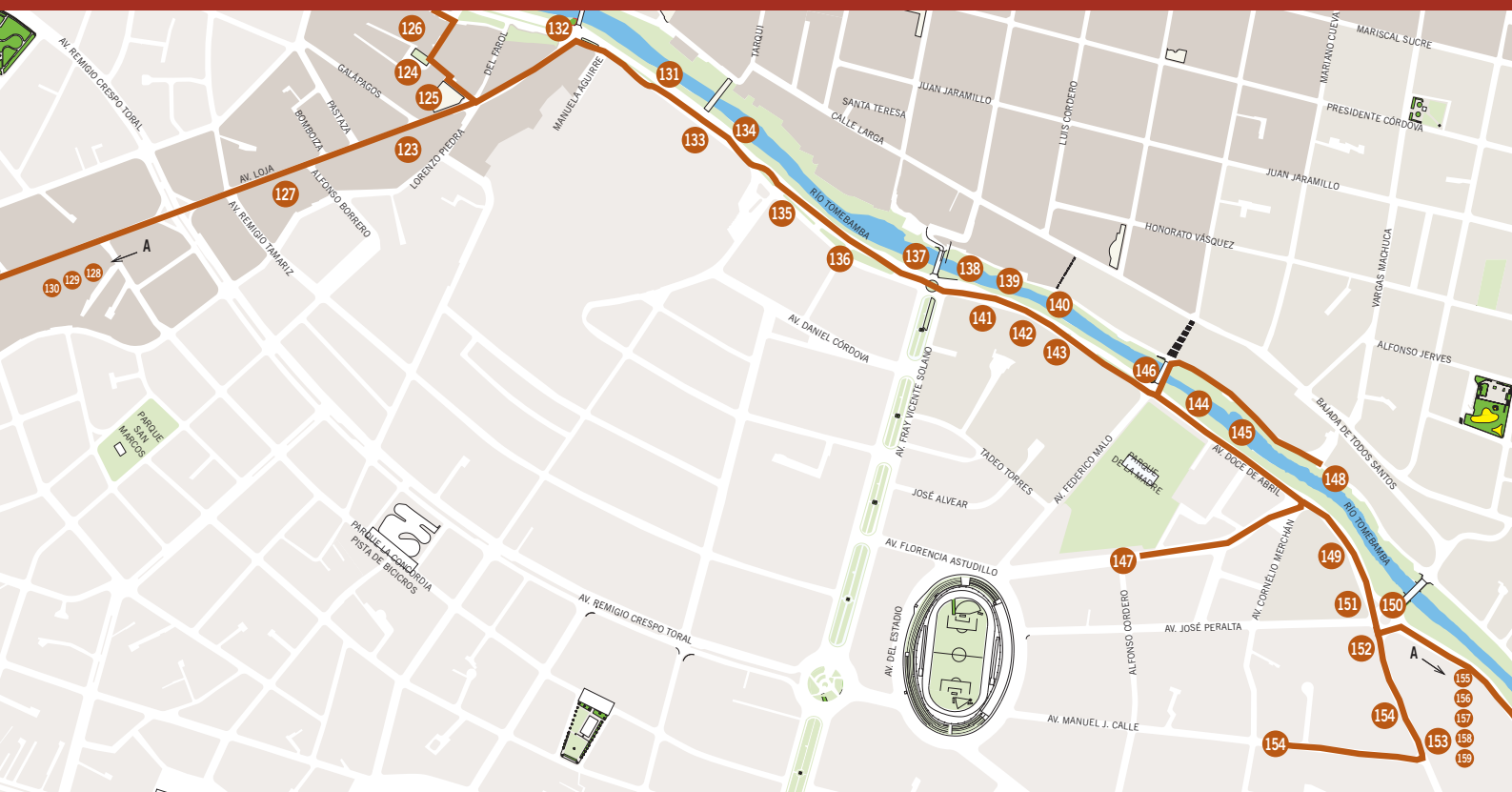
ITINERARIO 3 Pumapungo, Calle Larga Calle Borrero, San Francisco

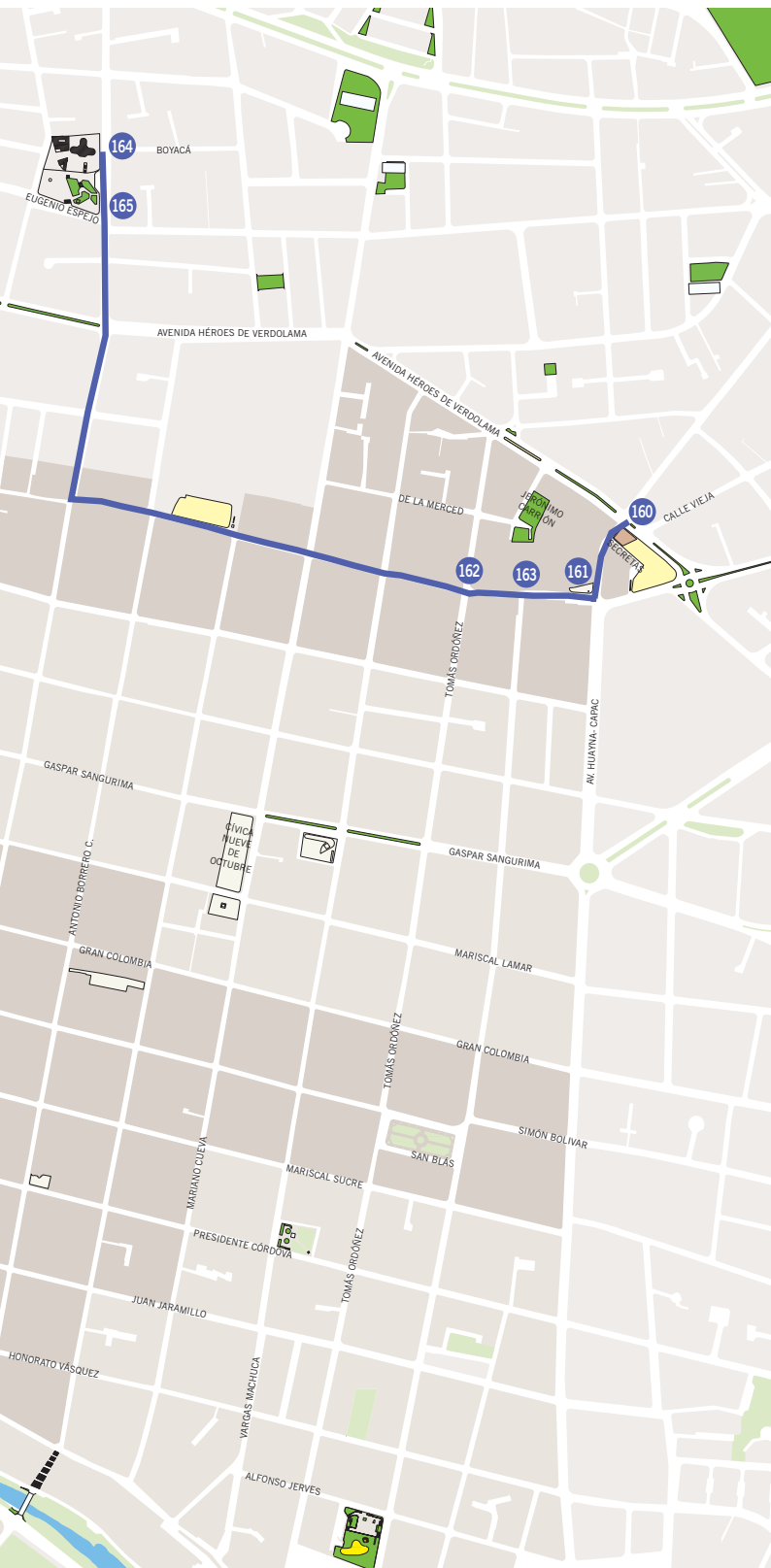
- 83. Parque Arqueológico de Pumapungo
- 84. Banco Central del Ecuador
- 85. Molinos de Todos los Santos, actual Museo de Sitio Manuel Agustín Landívar
- 86. Cruz de Todos los Santos
- 87. Iglesia de Todos los Santos
- 88. Antigua casa del general Octavio Vega, actual casa Vega
- 89. Antigua casa del general Gavilanes
- 90. Calle Larga
- 91. Barrio de Todos los Santos o de Las Panaderas
- 92. Casa Barros
- 93. Antigua casa del doctor Julio Malo Andrade, casa de La Escalinata
- 94. Batería sanitaria
- 95. Antigua casa la señora Elvira Crespo Vega, actual hotel Victoria
- 96. Antigua casa de Emmanuel Honorato Vázquez
- 97. Antigua casa del señor Remigio Crespo Toral, actual Museo Municipal Remigio Crespo Toral
- 98. Iglesia de La Merced
- 99. Monasterio de Nuestra Señora de la Concepción
- 100. Muestras de arquitectura art decó: antiguas casa Jaramillo y casa Valdivieso; actuales casa Zamora y casa Pesántez. Sector plaza de las Monjas
- 101. Antigua casa del Doctor Daniel Córdova Toral, actual Delegación Regional de la Superintendencia de Bancos
- 102. Plazoleta de las Monjas
- 103. Antigua casa del comandante Abel Landívar, actual restaurante Los Capulles
- 104. Antigua casa de Guillermo Vega A., actual casa Vega Malo (ocupada por agencias financieras)
- 105. Antigua casa Alvarado Delgado, actual Banco Internacional
- 106. Antigua casa Valdivieso Malo, actual bar San Ángel
- 107. Antigua casa de José Crespo Vega, actual casa Campoverde
- 108. Antigua casa de Manuel Ordóñez Lasso de la Vega, actual hotel Crespo
- 109. Antigua casa de Alfonso Vázquez, actual casa Moscoso, casa de artesanías Sumaglja
- 110. Casa Cisneros-Naranjo
- 111. Antigua casa Lazo Delgado, antigua casa del señor Belsario Maldonado
- 112. Bajada del Padrón
- 113. Orfanatorio Antonio Valdivieso
- 114. Iglesia de San Francisco
- 115. Plaza de San Francisco
- 116. Pasaje León
- 117. Mercado 10 de agosto
- 118. Muestras de arquitectura art decó, sector calle Larga, mercado 10 de agosto
- 119. Antiguo edificio del diario *El Mercurio*, actual casa Sempértegui
- 120. Actual casa Moreno Moreno
- 121. Casa de la Lira
- 122. Cruz del Vado

ITINERARIO 4

Avenida Loja
Barranco del Tomebamba
Las Herrerías

123. Avenida Loja
124. Iglesia de San Roque
125. Plazoleta de San Roque
126. Antigua quinta Violeta, villa Elsita, Acción Social Municipal
127. Quinta Guadalupe, actualmente colegio CEBCI y hogar de ancianos Santa Ana
128. Quinta El Descanso
129. Acueducto del Yanuncay
130. Casa Durán Guerrero
131. Barranco del Tomebamba
132. Puente de El Vado
133. Ciudadela Universitaria
134. Casa Muñoz Vásquez
135. Casa Sarmiento
136. Antigua casa del señor Tomás Toral Malo, actual casa Toral Pozo
137. Puente del Centenario
138. Casa Ordóñez Montesinos
139. Antigua casa Ordóñez Crespo
140. Antiguo puente de Juana de Oro, escalinatas del hotel Crespo
141. Antigua Escuela de Medicina, actual Escuela de Trabajo Salvador Allende
142. Antiguo orfanato Tadeo Torres, actual condominio San Vicente de Paúl
143. Antigua iglesia y hospital San Vicente de Paúl, actual Museo de la Medicina
144. Antigua casa del doctor Gonzalo Cordero Crespo, Centro Interamericano de Artes Populares, CIDAP
145. La Escalinata
146. Puente Mariano Moreno
147. Edificio de la Cámara de Industrias
148. Puente Roto
149. Conjunto de casas con soportal
150. Puente de Todos los Santos
151. Edificio Paseo del Puente
152. Consultorios clínica Santa Ana
153. Casa Vázquez Alcázar
154. Barrio del Medio Ejido o de Las Chirimoyas
155. Barrio de Las Herrerías
156. Iglesia del Vergel
157. Plaza del Herrero
158. Quinta de Chaguarchimbana, actual Museo de las Artes del Fuego
159. Quinta Bolívar, actual Museo Bolivariano





ITINERARIO 5

El Vecino
Cristo Rey

- 160. Picota de "El Rollo"
- 161. Calle Rafael María Arizaga
- 162. Iglesia de San José de El Vecino
- 163. Casa parroquial de San José de El Vecino
- 164. Iglesia de Cristo Rey
- 165. Monumento a Cristo Rey