

SOLICITUD DE DECLARACIÓN DE UTILIDAD
PÚBLICA

EXPEDIENTE 282.936
KILLINGTON S.L.

-

INSTALACIÓN DE GENERACIÓN DE ENERGÍA ELÉCTRICA MEDIANTE
TECNOLOGÍA SOLAR FOTOVOLTAICA DENOMINADA “FV KILLINGTON” Y
LÍNEA SUBTERRÁNEA 30 KV DE EVACUACIÓN HASTA SUBESTACIÓN
“ENTRENÚCLEOS PROMOTORES”, CON UNA POTENCIA CONCEDIDA EN
EL PUNTO DE ACCESO Y CONEXIÓN DE 39,401 MW, UBICADA EN EL
TÉRMINO MUNICIPAL DE CORIA DEL RÍO Y DOS HERMANAS (SEVILLA).

ÍNDICE DE DOCUMENTOS

01. MEMORIA

02. PLANOS

03. RELACIÓN DE BIENES Y DERECHOS AFECTADOS

-
Fdo.: Santiago José
Olivares Blázquez

-
Fdo.: César Soltero
Sánchez

KILLINGTON SL
CIF B88328547

Madrid, a 22 de septiembre de 2023

DOCUMENTO Nº1

-

MEMORIA

ÍNDICE

1.	OBJETO.....	3
2.	PROMOTOR Y TITULAR.....	3
3.	ANTECEDENTES.....	3
4.	DOCUMENTACIÓN.....	4
5.	DESCRIPCIÓN DEL PROYECTO.....	4
6.	AFECCIONES CONSIDERADAS.....	5
7.	RELACIÓN DE ADMINISTRACIONES PÚBLICAS AFECTADAS.....	6
8.	RELACIÓN DE BIENES Y DERECHOS AFECTADOS.....	6
9.	CONCLUSIONES.....	7

1. OBJETO

De conformidad con lo dispuesto en los artículos 54 y concordantes de la Ley 24/2013, de 26 de diciembre, del Sector Eléctrico, en el artículo 4.3 de la Ley 2/2007, de 27 de marzo, de fomento de las energías renovables de Andalucía, así como en los artículos 140 y concordantes del Real Decreto 1955/2000, de 1 de diciembre, por el que se regulan las actividades de transporte, distribución, comercialización, suministro y procedimientos de autorización de instalaciones de energía eléctrica; las instalaciones eléctricas de generación y sus infraestructuras de evacuación se declaran de utilidad pública a los efectos de expropiación forzosa de los bienes y derechos y de la imposición y ejercicio de las servidumbres de paso necesarios para su establecimiento.

El presente documento tiene por objeto satisfacer los requisitos justificativos y documentales necesarios para el reconocimiento, en concreto, de la utilidad pública del Proyecto, identificar y delimitar los bienes y derechos que necesariamente resultan afectados por la implantación del Proyecto y permitir una efectiva participación en el procedimiento a los interesados y a las Administraciones públicas afectadas.

2. PROMOTOR Y TITULAR

Promotor y titular	KILLINGTON S.L.
NIF	B- 88328547
Domicilio fiscal	C/ Villanueva 2B, escalera 1, Planta Jardín. CP 28001, Madrid, Madrid.
Datos de contacto y notificaciones	Juan Miguel Guntín Ibarra jmguntin@azora.es +34 91 108 35 80 C/ Villanueva 2B, escalera 1, Planta Jardín. CP 28001, Madrid, Madrid.

3. ANTECEDENTES

La sociedad Killington S.L. (“Killington” o el “Promotor”) es titular de los derechos de acceso y conexión del proyecto solar fotovoltaico HSF Killington, ubicado en el T.M. de Coria del Río, Sevilla, a la red de transporte del sistema eléctrico español, más concretamente en barras de 220 kV de la SE Entrenúcleos 220 (“SET Entrenúcleos 220 kV REE”), ubicada en el T.M. de Dos Hermanas, Sevilla, titularidad de Red Eléctrica de España (“REE”). Según escrito de REE de fecha 17 de febrero de 2021 con referencia DDS.DAR.21_0411 la potencia concedida es de 39,401 MW en el punto de conexión.

A efectos de realizar la conexión del proyecto HSF Killington es necesario el desarrollo de unas infraestructuras de evacuación, compartidas con otros promotores de proyectos renovables con conexión en la subestación SET Entrenúcleos 220 kV REE, entre los que se encuentran HSF Granville, HSF Plumlee y HSF Richwood, todos ellos en las inmediaciones de HSF Killington. Forman parte de las infraestructuras de evacuación, por un lado, la subestación colectora y elevadora 220/30 kV (“SET Entrenúcleos Promotores”) que recoge la potencia de los proyectos citados anteriormente y eleva la tensión a 220 kV, y la línea subterránea de alta tensión en 220 kV para la conexión de SET Entrenúcleos Promotores con la subestación común a todos los promotores de proyectos renovables con conexión en 220 kV en SET Entrenúcleos 220 kV REE. Por otro lado, comunes a todos los promotores del nudo, la

propia subestación colectora y elevadora 220/30 kV SET Entrenúcleos Promotores, la línea subterránea de alta tensión en 220 kV para la conexión de esta con la posición de conexión en SET Entrenúcleos 220 kV REE y el centro de medida fiscal.

Bajo el marco del Real Decreto 1955/2000, de 1 de diciembre, por el que se regulan las actividades de transporte, distribución, comercialización, suministro y procedimientos de autorización de instalaciones de energía eléctrica, el Promotor solicitó Autorización Administrativa Previa (“AAP”) y Autorización Ambiental Unificada (“AAU”) del proyecto fotovoltaico HSF Killington y su red de evacuación en media tensión en 30 kV (el “Proyecto”) hasta SET Entrenúcleos Promotores en fecha 23 de diciembre de 2022 ante el Servicio de Energía de la Dirección General de Energía de la Delegación de Gobierno en Sevilla. Tras la tramitación reglamentaria el proyecto ha obtenido AAU favorable bajo el número de expediente AAU/SE/753/2021/N, en fecha 13 de julio de 2023 así como AAP y AAC favorables en fecha 25 de julio de 2023, bajo el número de expediente 282.936.

Mediante el presente documento, el Promotor solicita **Declaración de Utilidad Pública del Proyecto**.

4. DOCUMENTACIÓN

Los documentos contenidos en el presente son los siguientes:

- Documento Nº1: MEMORIA
- Documento Nº2: PLANOS
- Documento Nº3: RELACIÓN DE BIENES Y DERECHOS AFECTADOS

5. DESCRIPCIÓN DEL PROYECTO

La planta solar fotovoltaica HSF Killington y su línea de evacuación 30 kV se ubican en los términos municipales de Coría del Río y Dos Hermanas (Sevilla), y cuenta con una potencia nominal en el punto de conexión en SET Entrenúcleos 220 kV REE de 39,401 MW, una potencia de inversores de 46,70 MWh y una potencia pico de 50 MWp. La planta solar fotovoltaica se implanta sobre la parcela 349 del polígono 11 y parcelas 5 y 7 del polígono 10, del TM de Coria del Río. Cuenta con una línea de evacuación subterránea en 30 kV que discurre por las parcelas listadas en la RBDA contenida en el presente documento, para la conexión de la planta fotovoltaica con la nueva subestación SET Entrenúcleos Promotores 220/30 kV.

El campo solar fotovoltaico estará constituido por módulos solares fotovoltaicos, de 575 Wp cada uno, en condiciones STC normalizadas. Las estructuras soporte de los módulos fotovoltaicos contarán con un sistema de seguimiento solar Este-Oeste mediante un eje Norte-Sur, maximizando la producción de la instalación y por ello minimizando la afección de esta.

La instalación cuenta con inversores de 3.892 kWh cada uno que convierten a corriente alterna la energía generada por los módulos solares en corriente continua. A su vez, cuenta con transformadores que elevan la tensión a 30 kV para su distribución interna hasta el centro de seccionamiento, que

recoge los diferentes circuitos de distribución interna en 30 kV. Los inversores y transformadores se encuentran dentro de las denominadas estaciones de potencia.

Por último, la energía proveniente de las estaciones de potencia en media tensión AC 30 kV es evacuada a través de la línea subterránea en media tensión (30 kV) anteriormente referido, desde el centro de seccionamiento de la planta hasta la sala de celdas de media tensión de la subestación colectora y elevadora SET Entrenúcleos Promotores 220/30 kV, objeto de otro expediente. Su longitud aproximada es de 8.690 m.

6. AFECCIONES CONSIDERADAS

En cumplimiento de lo dispuesto en los referidos preceptos de la Ley 24/2013, de 26 de diciembre, del Sector Eléctrico, de la Ley 2/2007, de 27 de marzo, de fomento de las energías renovables de Andalucía y del Real Decreto 1955/2000, de 1 de diciembre, por el que se regulan las actividades de transporte, distribución, comercialización, suministro y procedimientos de autorización de instalaciones de energía eléctrica; las afecciones consideradas en la relación de bienes y derechos afectados que se incluye en el Documento N^o3 *RELACIÓN DE BIENES Y DERECHOS AFECTADOS* son necesarios para la correcta implantación del Proyecto.

En todo caso, se debe poner de manifiesto que el otorgamiento de la declaración, en concreto, de la utilidad pública del Proyecto solicitada no obsta para que esta parte continúe respetando la totalidad de los contratos de arrendamiento de largo plazo ya firmados y activados sobre los que se asienta el campo solar del Proyecto. Por tanto, únicamente en aquellos supuestos en los que no se logre alcanzar un mutuo acuerdo resultará necesario ejecutar la declaración de utilidad pública para expropiar los bienes y derechos o imponer y ejercitar las servidumbres de paso necesarias para establecimiento del Proyecto. Por el contrario, de conformidad con lo dispuesto en el artículo 151 del Real Decreto 1955/2000, de 1 de diciembre, la consecución y formalización de los mutuos acuerdos con los titulares de los bienes y derechos afectados por la declaración de la utilidad pública del Proyecto causará la correspondiente conclusión del expediente expropiatorio.

Los motivos principales por los que se solicita la declaración, en concreto, de la utilidad pública del Proyecto son los siguientes:

1. En relación con las parcelas con contrato de arrendamiento y/o acuerdos de servidumbres de paso firmadas y en vigor, el aseguramiento de que éstas se puedan seguir utilizando con normalidad si por cualquier motivo en el futuro los acuerdos amistosos firmados resultaran invalidados en todo o en parte por una causa sobrevenida no imputable al Promotor.
2. La aplicación del expediente de expropiación y urgente ocupación correspondiente en aquellas parcelas afectadas por el Proyecto distintas de las referidas en el apartado anterior, es decir, aquellas sobre las que no se ha logrado alcanzar un acuerdo hasta la fecha, siendo principalmente parcelas afectadas por líneas eléctricas subterráneas o centros de transformación.
3. La protección del Proyecto frente a terceros que pudieran proyectar otro tipo de instalaciones en el futuro con afección sobre el mismo, de manera que una eventual declaración de utilidad pública para aquellos no les confiera automáticamente prioridad sobre el Proyecto.

Los anteriores motivos deben ponerse en relación también con la necesidad de cumplir con los plazos

dispuestos para cada uno de los hitos establecidos en el Real Decreto-ley 23/2020, de 23 de junio, por el que se aprueban medidas en materia de energía y en otros ámbitos para la reactivación económica, por lo que, sin perjuicio de que siempre que ello sea posible se opte por la medida menos gravosa para los propietarios, no quede a merced de estos últimos o de terceros el buen fin del Proyecto.

Se debe señalar también que la ubicación de la instalación de generación y el trazado y localización de las instalaciones de evacuación responden a criterios de eficiencia técnica, seguridad y minimización de sus impactos ambientales, tal y como se recoge en el informe vinculante de la Delegación Territorial de Sostenibilidad, Medio Ambiente y Economía Azul en Sevilla sobre la Autorización Ambiental Unificada para el Proyecto, con expediente AAU/SE/753/2021/N, emitido con fecha 13 de julio de 2023.

Por tanto, en la relación de bienes y derechos afectados incluidos en el Documento N°3 *RELACIÓN DE BIENES Y DERECHOS AFECTADOS* se han tenido en cuenta también, tanto las exigencias de protección y seguridad de las instalaciones eléctricas, como los condicionantes medioambientales impuestos por la Administración competente.

Con carácter general, las afecciones para las que se solicita la presente declaración, en concreto, de la utilidad pública del Proyecto son las siguientes:

- La ocupación de los bienes o la adquisición de los derechos afectados por la implantación del Proyecto.
- La servidumbre de paso de energía eléctrica.

En el Documento N°3 *RELACIÓN DE BIENES Y DERECHOS AFECTADOS* se indican, las afecciones generadas para cada una de las parcelas afectadas por la instalación en proyecto.

7. RELACIÓN DE ADMINISTRACIONES PÚBLICAS AFECTADAS

El proyecto solar fotovoltaico HSF Killington y su línea de evacuación, ubicado en el T.M. de Coria del Río y Dos Hermanas, Sevilla pueden plantear afección a la serie de organismos que a continuación se enumeran:

- CONFEDERACIÓN HIDROGRÁFICA DEL GUADALQUIVIR
- DIPUTACIÓN PROVINCIAL DE SEVILLA. SERVICIO DE CARRETERAS.
- AYUNTAMIENTO DE CORIA DEL RÍO
- AYUNTAMIENTO DE DOS HERMANAS
- EDISTRIBUCIÓN REDES DIGITALES
- COMPAÑÍA LOGÍSTICA DE HIDROCARBUROS
- REE
- ENAGAS
- DELEGACIÓN TERRITORIAL DE FOMENTO, ARTICULACIÓN DEL TERRITORIO Y VIVIENDA EN SEVILLA (SERVICIO DE CARRETERAS)

8. RELACIÓN DE BIENES Y DERECHOS AFECTADOS

En el Documento N°3 *RELACIÓN DE BIENES Y DERECHOS AFECTADOS* se relacionan de manera concreta e individualizada los bienes y derechos afectados por la implantación del Proyecto.

9. CONCLUSIONES

El Promotor considera que se satisfacen los requisitos justificativos y documentales necesarios para el reconocimiento, en concreto, de la utilidad pública del Proyecto, identificando y delimitando a su vez los bienes y derechos que necesariamente resultan afectados por la implantación del Proyecto, permitiendo una efectiva participación en el procedimiento a los interesados y a las Administraciones públicas afectadas.

En base a la documentación, el Promotor solicita la declaración en concreto de utilidad pública del Proyecto.



SOLICITUD DE DECLARACIÓN DE UTILIDAD
PÚBLICA

EXPEDIENTE 282.936
KILLINGTON S.L.

-

INSTALACIÓN DE GENERACIÓN DE ENERGÍA ELÉCTRICA MEDIANTE
TECNOLOGÍA SOLAR FOTOVOLTAICA DENOMINADA “FV KILLINGTON” Y
LÍNEA SUBTERRÁNEA 30 KV DE EVACUACIÓN HASTA SUBESTACIÓN
“ENTRENÚCLEOS PROMOTORES”, CON UNA POTENCIA CONCEDIDA EN
EL PUNTO DE ACCESO Y CONEXIÓN DE 39,401 MW, UBICADA EN EL
TÉRMINO MUNICIPAL DE CORIA DEL RÍO Y DOS HERMANAS (SEVILLA).

ÍNDICE DE DOCUMENTOS

01. MEMORIA

02. PLANOS

03. RELACIÓN DE BIENES Y DERECHOS AFECTADOS

Killington SL
CIF B88328547
Madrid, a 22 de septiembre de 2023



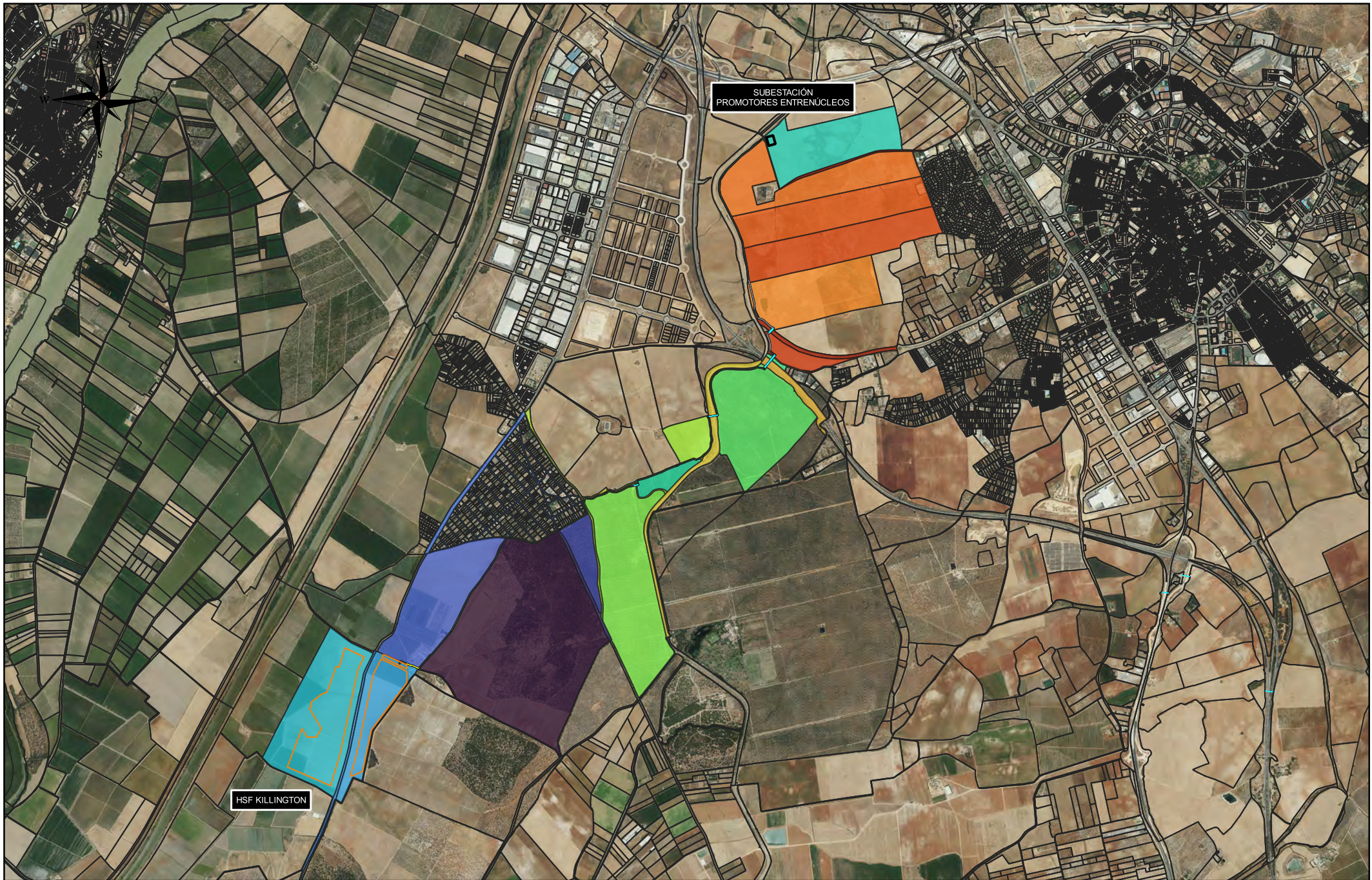
DOCUMENTO N°2

-

PLANOS

ÍNDICE

- 01. PLANO DE SITUACIÓN A ESCALA 1:50000 (1 hoja)
- 02. PLANOS INDIVIDUALIZADOS DE LAS PARCELAS AFECTADAS (27 HOJAS)



PROMOTOR:
KILLINGTON, S.L.

El Ingeniero Técnico Industrial

 CÉSAR SOLTERO SÁNCHEZ
 COL. Nº: 9119 COPITI

CONSULTOR:

ESASUR
 ENERGÍA

PROYECTO:
 INSTALACIÓN DE GENERACIÓN DE ENERGÍA ELÉCTRICA MEDIANTE TECNOLOGÍA SOLAR FOTOVOLTAICA DENOMINADA "FV KILLINGTON" Y LÍNEA SUBTERRÁNEA 30 KV DE EVACUACIÓN HASTA SUBESTACIÓN "ENTRENÚCLEOS PROMOTORES", UBICADA EN EL T.M. DE CORIA DEL RÍO Y DOS HERMANAS (SEVILLA).

PLANO: RELACIÓN DE BIENES Y DERECHOS AFECTADOS POR LA INSTALACIÓN "HSF KILLINGTON"		
FECHA: SEP 23	Escala: 1:50.000	Nº PL.00
FORMATO: A4		





HSF KILLINGTON

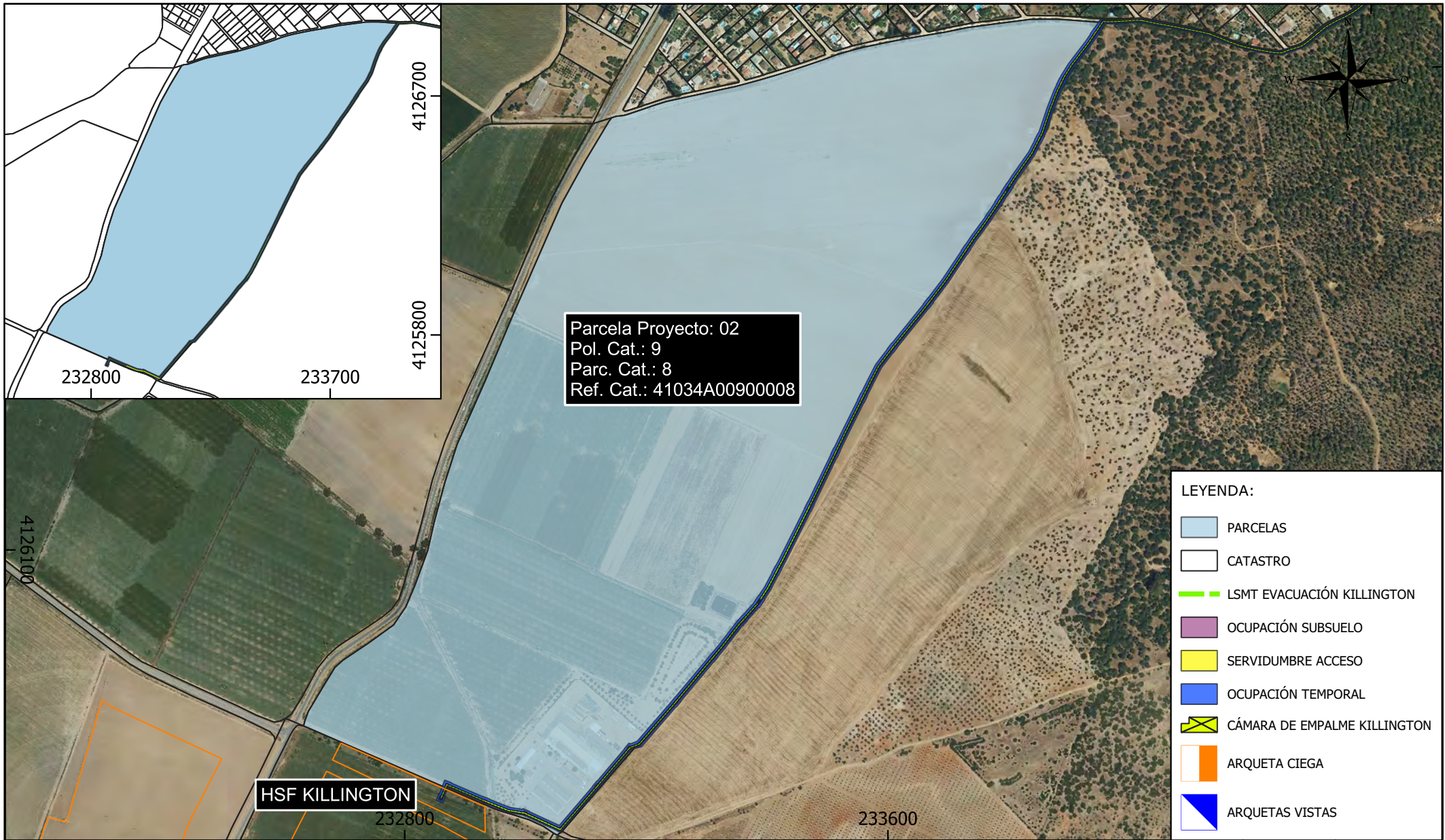
Parcela Proyecto: 01
 Pol. Cat.: 10
 Parc. Cat.: 7
 Ref. Cat.: 41034A01000007

LEYENDA:

- PARCELAS
- CATASTRO
- LSMT EVACUACIÓN KILLINGTON
- OCUPACIÓN SUBSUELO
- SERVIDUMBRE ACCESO
- OCUPACIÓN TEMPORAL
- ARQUETA CIEGA
- ARQUETAS VISTAS

Parcela Proyecto	Nombre Titular	Datos de la Parcela					Zanja		Dispositivos Necesarios			Servidumbre Acceso (m ²)	Ocupación Temporal (m ²)	Uso s/catastro
		Término Municipal	Paraje	Pol. Cat.	Parc. Cat.	Ref. Catastral	Longitud (m)	Ocup. Subsuelo (m ²)	ud.	Nº	Sup. Ocup. (m ²)			
01	AGRICOLA EL HOYO DE LA TRINIDAD	CORIA DEL RIO	LA ATALAYA	10	7	41034A01000007	19	46	1	-	4	56	161	Agrario

PROMOTOR: KILLINGTON, S.L.	El Ingeniero Técnico Industrial  CÉSAR SOLTERO SÁNCHEZ COL. Nº: 9119 COPITI	CONSULTOR: 	PROYECTO: INSTALACIÓN DE GENERACIÓN DE ENERGÍA ELÉCTRICA MEDIANTE TECNOLOGÍA SOLAR FOTOVOLTAICA DENOMINADA "FV KILLINGTON" Y LÍNEA SUBTERRÁNEA 30 kV DE EVACUACIÓN HASTA SUBESTACIÓN "ENTRENÚCLEOS PROMOTORES", UBICADA EN EL T.M. DE CORIA DEL RÍO Y DOS HERMANAS (SEVILLA).	PLANO: RELACIÓN DE BIENES Y DERECHOS AFECTADOS POR LA INSTALACIÓN "HSF KILLINGTON"		
				FECHA: SEP 23	Escala: 1:1.500	Nº PL.01
				FORMATO: A4		





Parcela Proyecto: 02
 Pol. Cat.: 9
 Parc. Cat.: 8
 Ref. Cat.: 41034A00900008

HSF KILLINGTON

- LEYENDA:**
- PARCELAS
 - CATASTRO
 - LSMT EVACUACIÓN KILLINGTON
 - OCUPACIÓN SUBSUELO
 - SERVIDUMBRE ACCESO
 - OCUPACIÓN TEMPORAL
 - CÁMARA DE EMPALME KILLINGTON
 - ARQUETA CIEGA
 - ARQUETAS VISTAS

Parcela Proyecto	Nombre Titular	Datos de la Parcela					Zanja		Dispositivos Necesarios			Servidumbre Acceso (m ²)	Ocupación Temporal (m ²)	Uso s/catastro
		Término Municipal	Paraje	Pol. Cat.	Parc. Cat.	Ref. Catastral	Longitud (m)	Ocup. Subsuelo (m ²)	ud.	Nº	Sup. Ocup. (m ²)			
02	SAT N 1272 LA ATALAYA	CORIA DEL RIO	LA ATALAYA	9	8	41034A00900008	1541	3300	19	-	98	2931	7864	Agrario

PROMOTOR: KILLINGTON, S.L.	El Ingeniero Técnico Industrial  CÉSAR SOLTERO SÁNCHEZ COL. Nº: 9119 COPITI	CONSULTOR: 	PROYECTO: INSTALACIÓN DE GENERACIÓN DE ENERGÍA ELÉCTRICA MEDIANTE TECNOLOGÍA SOLAR FOTOVOLTAICA DENOMINADA "FV KILLINGTON" Y LÍNEA SUBTERRÁNEA 30 kV DE EVACUACIÓN HASTA SUBESTACIÓN "ENTRENÚCLEOS PROMOTORES", UBICADA EN EL T.M. DE CORIA DEL RÍO Y DOS HERMANAS (SEVILLA).	PLANO: RELACIÓN DE BIENES Y DERECHOS AFECTADOS POR LA INSTALACIÓN "HSF KILLINGTON"		
				FECHA: SEP 23	Escala: 1:8.500	Nº PL.02
				FORMATO: A4		



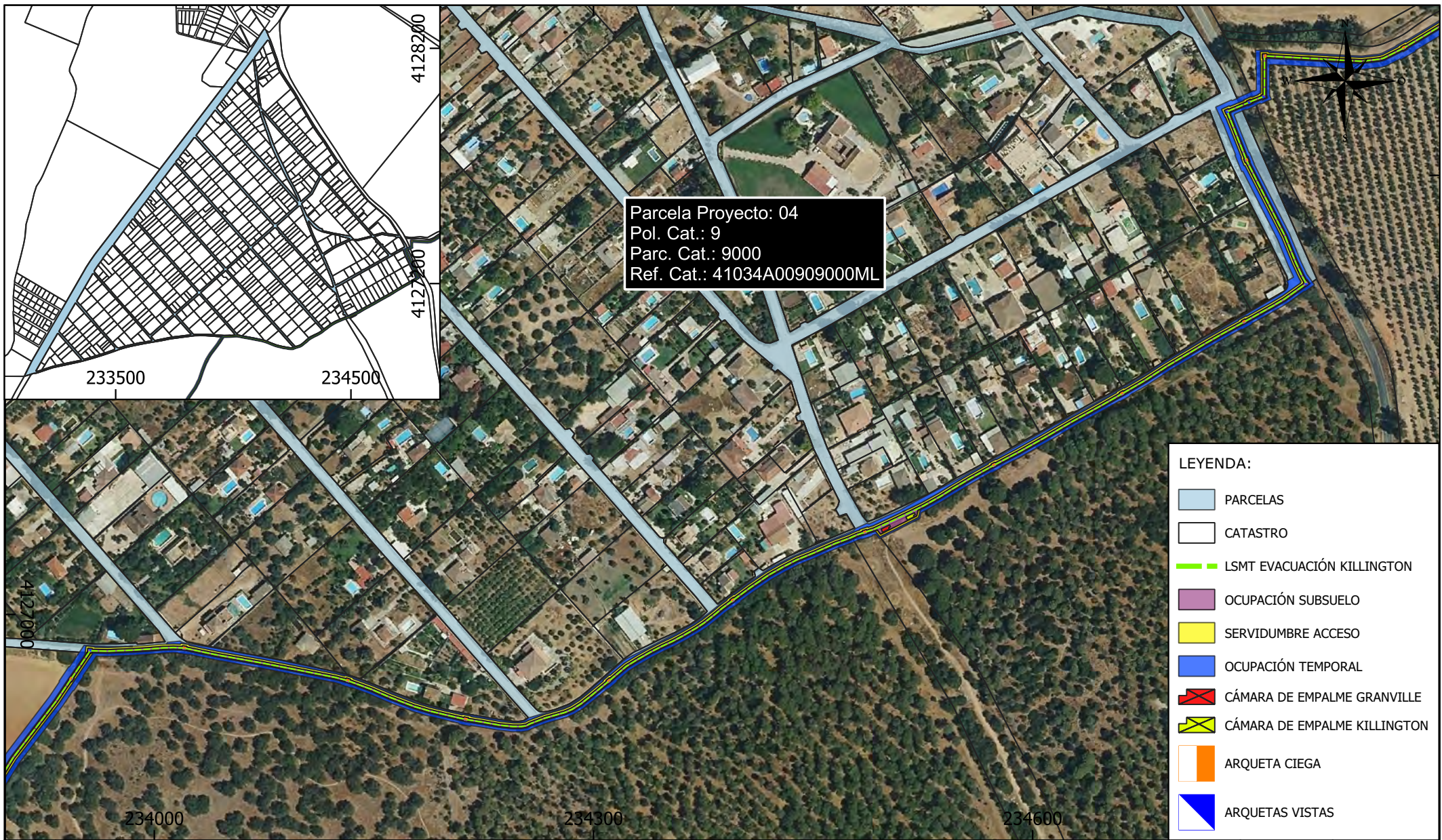
Parcela Proyecto: 03
 Pol. Cat.: 9
 Parc. Cat.: 1
 Ref. Cat.: 41034A00900001

- LEYENDA:**
- PARCELAS
 - CATASTRO
 - LSMT EVACUACIÓN KILLINGTON
 - OCUPACIÓN SUBSUELO
 - SERVIDUMBRE ACCESO
 - OCUPACIÓN TEMPORAL
 - CÁMARA DE EMPALME GRANVILLE
 - CÁMARA DE EMPALME KILLINGTON
 - ARQUETA CIEGA
 - ARQUETAS VISTAS



Parcela Proyecto	Nombre Titular	Datos de la Parcela					Zanja		Dispositivos Necesarios			Servidumbre Acceso (m ²)	Ocupación Temporal (m ²)	Uso s/catastro
		Término Municipal	Paraje	Pol. Cat.	Parc. Cat.	Ref. Catastral	Longitud (m)	Ocup. Subsuelo (m ²)	ud.	Nº	Sup. Ocup. (m ²)			
03	AYUNTAMIENTO DE CORIA DEL RIO	CORIA DEL RIO	M.P. LA ATALAYA AYO CORIA	9	1	41034A00900001	291	679	3	-	12	607	5601	Agrario

PROMOTOR: KILLINGTON, S.L.	El Ingeniero Técnico Industrial CÉSAR SOLTERO SÁNCHEZ COL. Nº: 9119 COPITI	CONSULTOR: ESASUR ENERGÍA	PROYECTO: INSTALACIÓN DE GENERACIÓN DE ENERGÍA ELÉCTRICA MEDIANTE TECNOLOGÍA SOLAR FOTOVOLTAICA DENOMINADA "FV KILLINGTON" Y LÍNEA SUBTERRÁNEA 30 kV DE EVACUACIÓN HASTA SUBESTACIÓN "ENTRENÚCLEOS PROMOTORES", UBICADA EN EL T.M. DE CORIA DEL RÍO Y DOS HERMANAS (SEVILLA).	PLANO: RELACIÓN DE BIENES Y DERECHOS AFECTADOS POR LA INSTALACIÓN "HSF KILLINGTON"		
				FECHA: SEP 23	Escala: 1:8.500	Nº PL.03
				FORMATO: A4		



Parcela Proyecto: 04
 Pol. Cat.: 9
 Parc. Cat.: 9000
 Ref. Cat.: 41034A00909000ML

LEYENDA:

- PARCELAS
- CATASTRO
- LSMT EVACUACIÓN KILLINGTON
- OCUPACIÓN SUBSUELO
- SERVIDUMBRE ACCESO
- OCUPACIÓN TEMPORAL
- CÁMARA DE EMPALME GRANVILLE
- CÁMARA DE EMPALME KILLINGTON
- ARQUETA CIEGA
- ARQUETAS VISTAS

Parcela Proyecto	Nombre Titular	Datos de la Parcela					Zanja		Dispositivos Necesarios			Servidumbre Acceso (m ²)	Ocupación Temporal (m ²)	Uso s/catastro
		Término Municipal	Paraje	Pol. Cat.	Parc. Cat.	Ref. Catastral	Longitud (m)	Ocup. Subsuelo (m ²)	ud.	Nº	Sup. Ocup. (m ²)			
04	AYUNTAMIENTO DE CORIA DEL RIO	CORIA DEL RIO	CALLE URB. LA HERMANDAD	9	9000	41034A00909000ML	1052	2280	13	-	52	2113	1778	Zona Urbana

PROMOTOR: KILLINGTON, S.L.	El Ingeniero Técnico Industrial CÉSAR SOLTERO SÁNCHEZ COL. Nº: 9119 COPITI	CONSULTOR: ESASUR ENERGÍA	PROYECTO: INSTALACIÓN DE GENERACIÓN DE ENERGÍA ELÉCTRICA MEDIANTE TECNOLOGÍA SOLAR FOTOVOLTAICA DENOMINADA "FV KILLINGTON" Y LÍNEA SUBTERRÁNEA 30 kV DE EVACUACIÓN HASTA SUBESTACIÓN "ENTRENÚCLEOS PROMOTORES", UBICADA EN EL T.M. DE CORIA DEL RÍO Y DOS HERMANAS (SEVILLA).	PLANO: RELACIÓN DE BIENES Y DERECHOS AFECTADOS POR LA INSTALACIÓN "HSF KILLINGTON" FECHA: SEP 23 FORMATO: A4 Escala: 1:3.500 Nº: PL.04
--------------------------------------	--	---	---	---



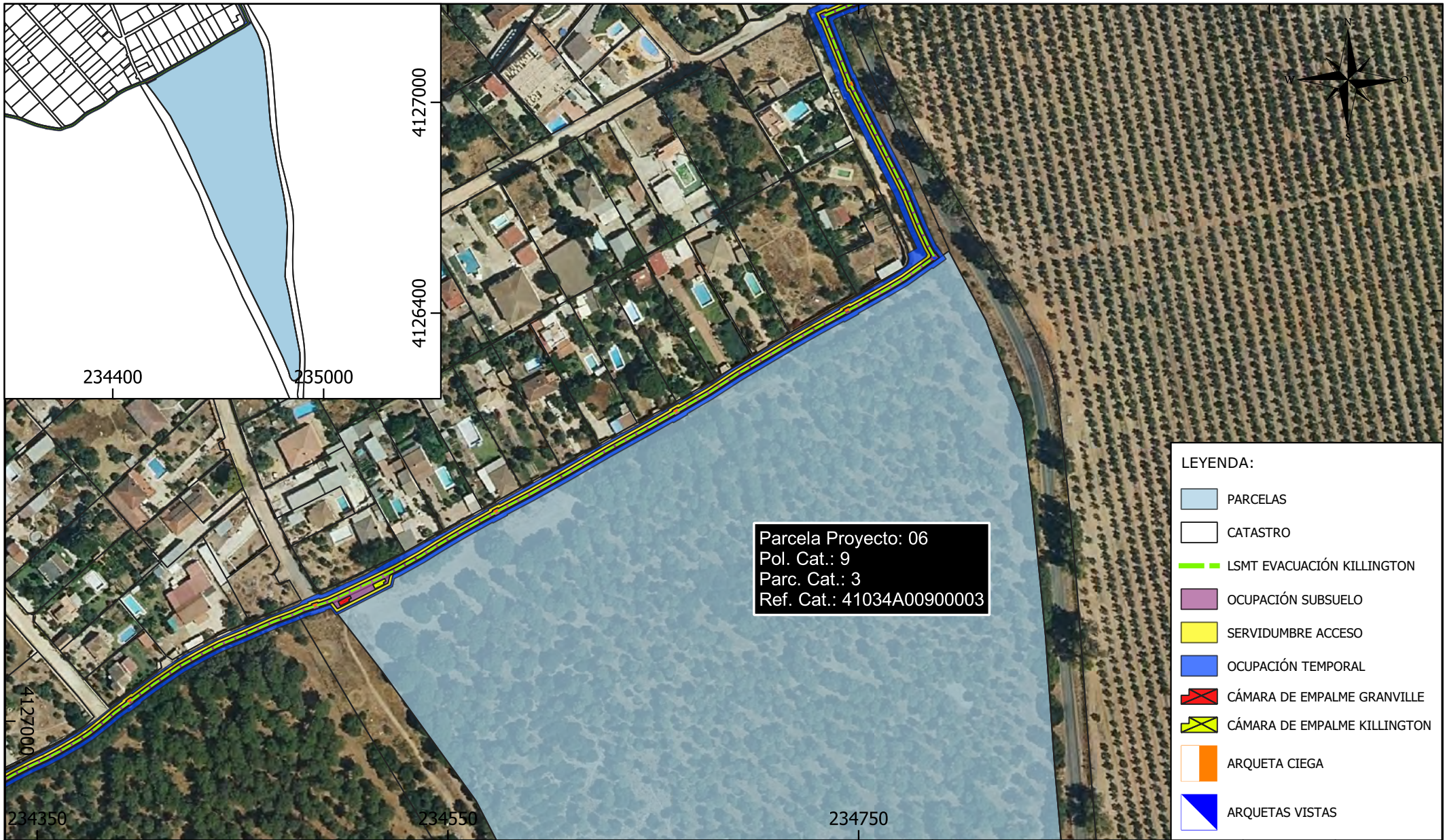
Parcela Proyecto: 05
 Pol. Cat.: 9
 Parc. Cat.: 2
 Ref. Cat.: 41034A00900002

LEYENDA:

- PARCELAS
- CATASTRO
- LSMT EVACUACIÓN KILLINGTON
- OCUPACIÓN SUBSUELO
- SERVIDUMBRE ACCESO
- OCUPACIÓN TEMPORAL
- CÁMARA DE EMPALME GRANVILLE
- CÁMARA DE EMPALME KILLINGTON
- ARQUETA CIEGA











Parcela Proyecto	Nombre Titular	Datos de la Parcela					Zanja		Dispositivos Necesarios			Servidumbre Acceso (m ²)	Ocupación Temporal (m ²)	Uso s/catastro
		Término Municipal	Paraje	Pol. Cat.	Parc. Cat.	Ref. Catastral	Longitud (m)	Ocup. Subsuelo (m ²)	ud.	Nº	Sup. Ocup. (m ²)			
05	DIPUTACION DE SEVILLA	CORIA DEL RIO	LA ATALAYA	9	2	41034A00900002	0	0	0	-	0	0	40	Agrario

PROMOTOR: KILLINGTON, S.L.	El Ingeniero Técnico Industrial CÉSAR SOLTERO SÁNCHEZ COL. Nº: 9119 COPITI	CONSULTOR: 	PROYECTO: INSTALACIÓN DE GENERACIÓN DE ENERGÍA ELÉCTRICA MEDIANTE TECNOLOGÍA SOLAR FOTOVOLTAICA DENOMINADA "FV KILLINGTON" Y LÍNEA SUBTERRÁNEA 30 kV DE EVACUACIÓN HASTA SUBESTACIÓN "ENTRENÚCLEOS PROMOTORES", UBICADA EN EL T.M. DE CORIA DEL RÍO Y DOS HERMANAS (SEVILLA).	PLANO: RELACIÓN DE BIENES Y DERECHOS AFECTADOS POR LA INSTALACIÓN "HSF KILLINGTON"
				FECHA: SEP 23
				FORMATO: A4
				Escala: 1:1.500
				Nº PL.05





Parcela Proyecto: 06
 Pol. Cat.: 9
 Parc. Cat.: 3
 Ref. Cat.: 41034A00900003

LEYENDA:

-  PARCELAS
-  CATASTRO
-  LSMT EVACUACIÓN KILLINGTON
-  OCUPACIÓN SUBSUELO
-  SERVIDUMBRE ACCESO
-  OCUPACIÓN TEMPORAL
-  CÁMARA DE EMPALME GRANVILLE
-  CÁMARA DE EMPALME KILLINGTON
-  ARQUETA CIEGA
-  ARQUETAS VISTAS

Parcela Proyecto	Nombre Titular	Datos de la Parcela					Zanja		Dispositivos Necesarios			Servidumbre Acceso (m ²)	Ocupación Temporal (m ²)	Uso s/catastro
		Término Municipal	Paraje	Pol. Cat.	Parc. Cat.	Ref. Catastral	Longitud (m)	Ocup. Subsuelo (m ²)	ud.	Nº	Sup. Ocup. (m ²)			
06	AYUNTAMIENTO DE CORIA DEL RIO	CORIA DEL RIO	M.P. LA ATALAYA AYO CORIA	9	3	41034A00900003	11	84	1	-	15	56	668	Agrario

PROMOTOR: KILLINGTON, S.L.	El Ingeniero Técnico Industrial  CÉSAR SOLTERO SÁNCHEZ COL. Nº: 9119 COPITI	CONSULTOR: 	PROYECTO: INSTALACIÓN DE GENERACIÓN DE ENERGÍA ELÉCTRICA MEDIANTE TECNOLOGÍA SOLAR FOTOVOLTAICA DENOMINADA "FV KILLINGTON" Y LÍNEA SUBTERRÁNEA 30 kV DE EVACUACIÓN HASTA SUBESTACIÓN "ENTRENÚCLEOS PROMOTORES", UBICADA EN EL T.M. DE CORIA DEL RÍO Y DOS HERMANAS (SEVILLA).	PLANO: RELACIÓN DE BIENES Y DERECHOS AFECTADOS POR LA INSTALACIÓN "HSF KILLINGTON"		
				FECHA: SEP 23	Escala: 1:2.500	Nº PL.06
				FORMATO: A4		



Parcela Proyecto: 07
 Pol. Cat.: 19
 Parc. Cat.: 9002
 Ref. Cat.: 41038A01909002

LEYENDA:

- PARCELAS
- CATASTRO
- LSMT EVACUACIÓN KILLINGTON
- OCUPACIÓN SUBSUELO
- SERVIDUMBRE ACCESO
- OCUPACIÓN TEMPORAL
- CÁMARA DE EMPALME GRANVILLE
- CÁMARA DE EMPALME KILLINGTON
- ARQUETA CIEGA
- ARQUETAS VISTAS

Parcela Proyecto	Nombre Titular	Datos de la Parcela					Zanja		Dispositivos Necesarios			Servidumbre Acceso (m ²)	Ocupación Temporal (m ²)	Uso s/catastro
		Término Municipal	Paraje	Pol. Cat.	Parc. Cat.	Ref. Catastral	Longitud (m)	Ocup. Subsuelo (m ²)	ud.	Nº	Sup. Ocup. (m ²)			
07	AYUNTAMIENTO DE DOS HERMANAS	DOS HERMANAS	VARIOS	19	9002	41038A01909002	10	24	1	-	4	22	54	VT Vía de comunicación de dominio público

PROMOTOR: KILLINGTON, S.L.	El Ingeniero Técnico Industrial CÉSAR SOLTTERO SÁNCHEZ COL. Nº: 9119 COPITI	CONSULTOR: ESASUR ENERGÍA	PROYECTO: INSTALACIÓN DE GENERACIÓN DE ENERGÍA ELÉCTRICA MEDIANTE TECNOLOGÍA SOLAR FOTOVOLTAICA DENOMINADA "FV KILLINGTON" Y LÍNEA SUBTERRÁNEA 30 kV DE EVACUACIÓN HASTA SUBESTACIÓN "ENTRENÚCLEOS PROMOTORES", UBICADA EN EL T.M. DE CORIA DEL RÍO Y DOS HERMANAS (SEVILLA).	PLANO: RELACIÓN DE BIENES Y DERECHOS AFECTADOS POR LA INSTALACIÓN "HSF KILLINGTON" FECHA: SEP 23 ESCALA: 1:2.500 FORMATO: A4 Nº PL.07
--	---	---	---	--



Parcela Proyecto: 08
 Pol. Cat.: 19
 Parc. Cat.: 19
 Ref. Cat.: 41038A01900019

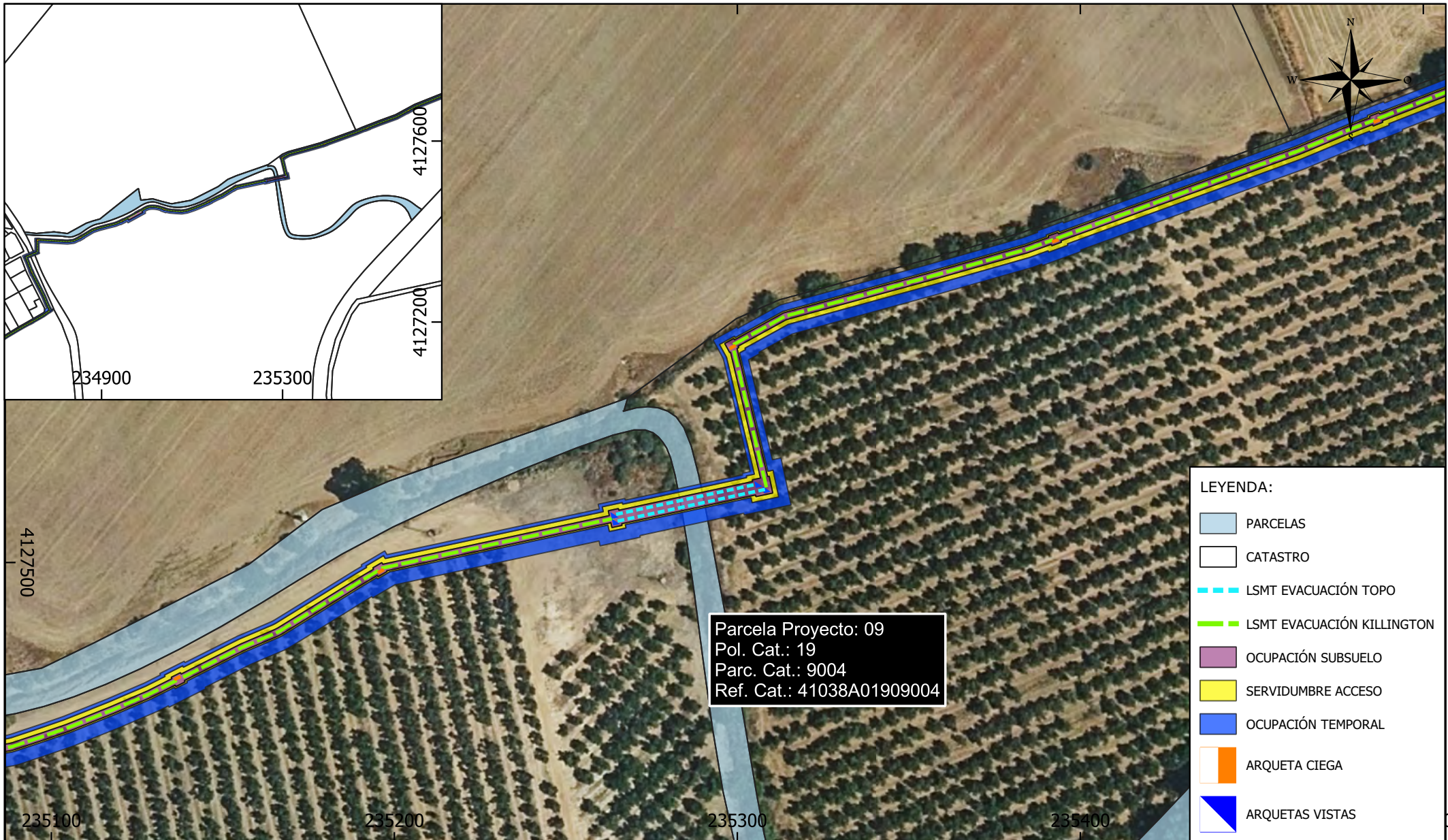
LEYENDA:

- PARCELAS
- CATASTRO
- LSMT EVACUACIÓN TOPO
- LSMT EVACUACIÓN KILLINGTON
- OCUPACIÓN SUBSUELO
- SERVIDUMBRE ACCESO
- OCUPACIÓN TEMPORAL
- CÁMARA DE EMPALME GRANVILLE
- CÁMARA DE EMPALME KILLINGTON
- ARQUETA CIEGA
- ARQUETAS VISTAS



Parcela Proyecto	Nombre Titular	Datos de la Parcela					Zanja		Dispositivos Necesarios			Servidumbre Acceso (m ²)	Ocupación Temporal (m ²)	Uso s/catastro
		Término Municipal	Paraje	Pol. Cat.	Parc. Cat.	Ref. Catastral	Longitud (m)	Ocup. Subsuelo (m ²)	ud.	Nº	Sup. Ocup. (m ²)			
08	ITALICA IMPORTACIONES EXPORTACIONES SL	DOS HERMANAS	HACIENDA LA CORCHUELA	19	19	41038A01900019	593	1435	10	-	51	1211	3024	Agrario

PROMOTOR: KILLINGTON, S.L.	El Ingeniero Técnico Industrial CÉSAR SOLTERO SÁNCHEZ COL. Nº: 9119 COPITI	CONSULTOR: ESASUR ENERGÍA	PROYECTO: INSTALACIÓN DE GENERACIÓN DE ENERGÍA ELÉCTRICA MEDIANTE TECNOLOGÍA SOLAR FOTOVOLTAICA DENOMINADA "FV KILLINGTON" Y LÍNEA SUBTERRÁNEA 30 kV DE EVACUACIÓN HASTA SUBESTACIÓN "ENTRENÚCLEOS PROMOTORES", UBICADA EN EL T.M. DE CORIA DEL RÍO Y DOS HERMANAS (SEVILLA).	PLANO: RELACIÓN DE BIENES Y DERECHOS AFECTADOS POR LA INSTALACIÓN "HSF KILLINGTON"		
				FECHA:	Escala:	Nº
				SEP 23	1:2.500	PL.08
FORMATO:	A4					





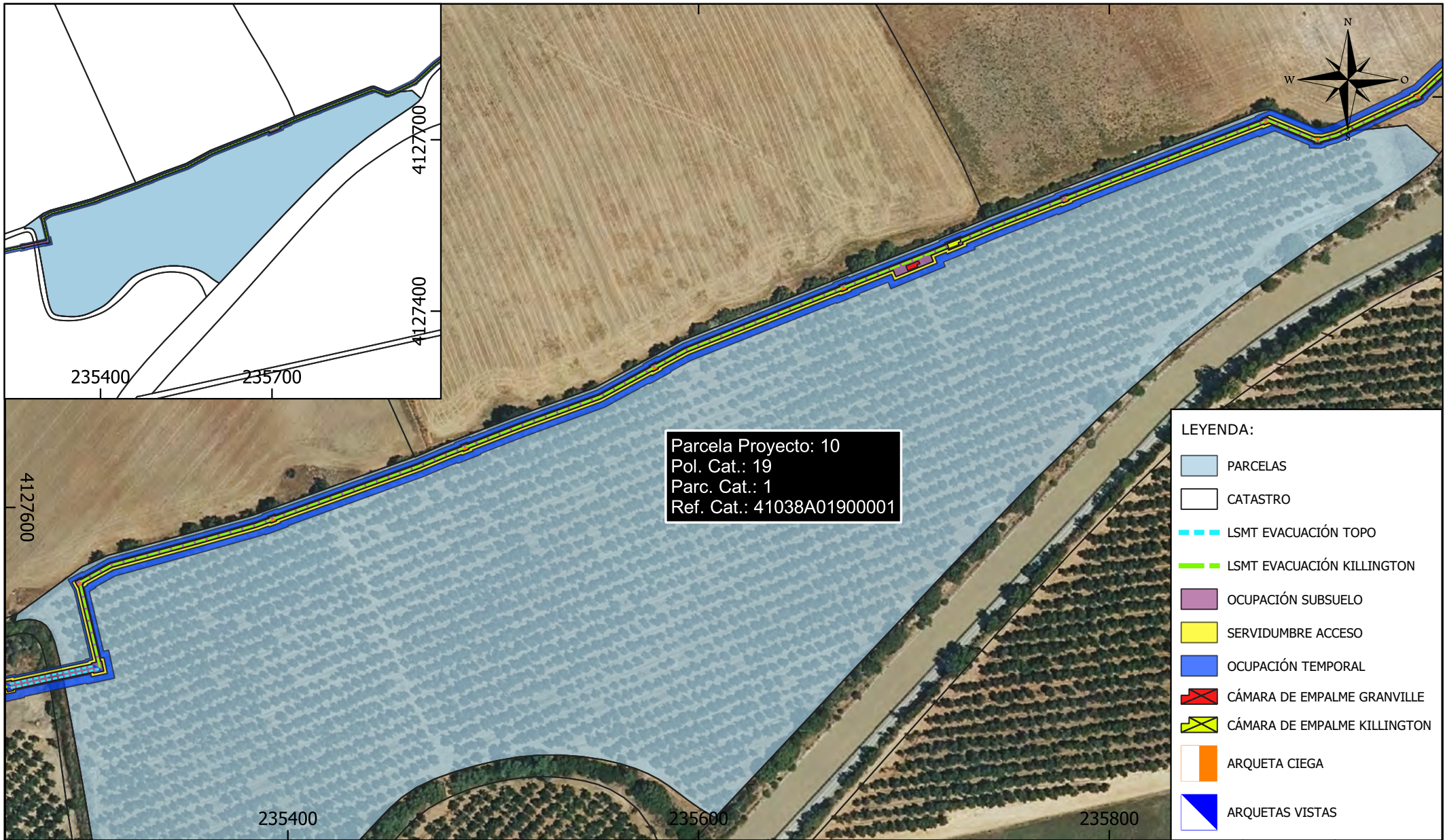
Parcela Proyecto: 09
 Pol. Cat.: 19
 Parc. Cat.: 9004
 Ref. Cat.: 41038A01909004

LEYENDA:

- PARCELAS
- CATASTRO
- LSMT EVACUACIÓN TOPO
- LSMT EVACUACIÓN KILLINGTON
- OCUPACIÓN SUBSUELO
- SERVIDUMBRE ACCESO
- OCUPACIÓN TEMPORAL
- ARQUETA CIEGA
- ARQUETAS VISTAS

Parcela Proyecto	Nombre Titular	Datos de la Parcela					Zanja		Dispositivos Necesarios			Servidumbre Acceso (m ²)	Ocupación Temporal (m ²)	Uso s/catastro
		Término Municipal	Paraje	Pol. Cat.	Parc. Cat.	Ref. Catastral	Longitud (m)	Ocup. Subsuelo (m ²)	ud.	Nº	Sup. Ocup. (m ²)			
09	CONFEDERACION HIDROGRAFICA DEL GUADALQUIVIR-MINISTERIO DE MEDI	DOS HERMANAS	VARIOS	19	9004	41038A01909004	7	27	0	-	0	14	35	HG Hidrografía natural (río, laguna, arroyo.)

PROMOTOR: KILLINGTON, S.L.	El Ingeniero Técnico Industrial  CÉSAR SOLTERO SÁNCHEZ COL. Nº: 9119 COPITI	CONSULTOR: 	PROYECTO: INSTALACIÓN DE GENERACIÓN DE ENERGÍA ELÉCTRICA MEDIANTE TECNOLOGÍA SOLAR FOTOVOLTAICA DENOMINADA "FV KILLINGTON" Y LÍNEA SUBTERRÁNEA 30 kV DE EVACUACIÓN HASTA SUBESTACIÓN "ENTRENÚCLEOS PROMOTORES", UBICADA EN EL T.M. DE CORIA DEL RÍO Y DOS HERMANAS (SEVILLA).	PLANO: RELACIÓN DE BIENES Y DERECHOS AFECTADOS POR LA INSTALACIÓN "HSF KILLINGTON"		
				FECHA: SEP 23	Escala: 1:1.500	Nº PL.09
				FORMATO: A4		



Parcela Proyecto: 10
 Pol. Cat.: 19
 Parc. Cat.: 1
 Ref. Cat.: 41038A01900001

LEYENDA:

- PARCELAS
- CATASTRO
- LSMT EVACUACIÓN TOPO
- LSMT EVACUACIÓN KILLINGTON
- OCUPACIÓN SUBSUELO
- SERVIDUMBRE ACCESO
- OCUPACIÓN TEMPORAL
- CÁMARA DE EMPALME GRANVILLE
- CÁMARA DE EMPALME KILLINGTON
- ARQUETA CIEGA
- ARQUETAS VISTAS

Parcela Proyecto	Nombre Titular	Datos de la Parcela					Zanja		Dispositivos Necesarios			Servidumbre Acceso (m ²)	Ocupación Temporal (m ²)	Uso s/catastro
		Término Municipal	Paraje	Pol. Cat.	Parc. Cat.	Ref. Catastral	Longitud (m)	Ocup. Subsuelo (m ²)	ud.	Nº	Sup. Ocup. (m ²)			
10	ITALICA IMPORTACIONES EXPORTACIONES SL	DOS HERMANAS	HACIENDA LA CORCHUELA	19	1	41038A01900001	723	1656	11	-	55	1472	3581	Agrario

PROMOTOR: KILLINGTON, S.L.	El Ingeniero Técnico Industrial CÉSAR SOLTERO SÁNCHEZ COL. Nº: 9119 COPITI	CONSULTOR: ESASUR ENERGÍA	PROYECTO: INSTALACIÓN DE GENERACIÓN DE ENERGÍA ELÉCTRICA MEDIANTE TECNOLOGÍA SOLAR FOTOVOLTAICA DENOMINADA "FV KILLINGTON" Y LÍNEA SUBTERRÁNEA 30 kV DE EVACUACIÓN HASTA SUBESTACIÓN "ENTRENÚCLEOS PROMOTORES", UBICADA EN EL T.M. DE CORIA DEL RÍO Y DOS HERMANAS (SEVILLA).	PLANO: RELACIÓN DE BIENES Y DERECHOS AFECTADOS POR LA INSTALACIÓN "HSF KILLINGTON"
				FECHA: SEP 23 FORMATO: A4
				Escala: 1:2.500 Nº: PL.10

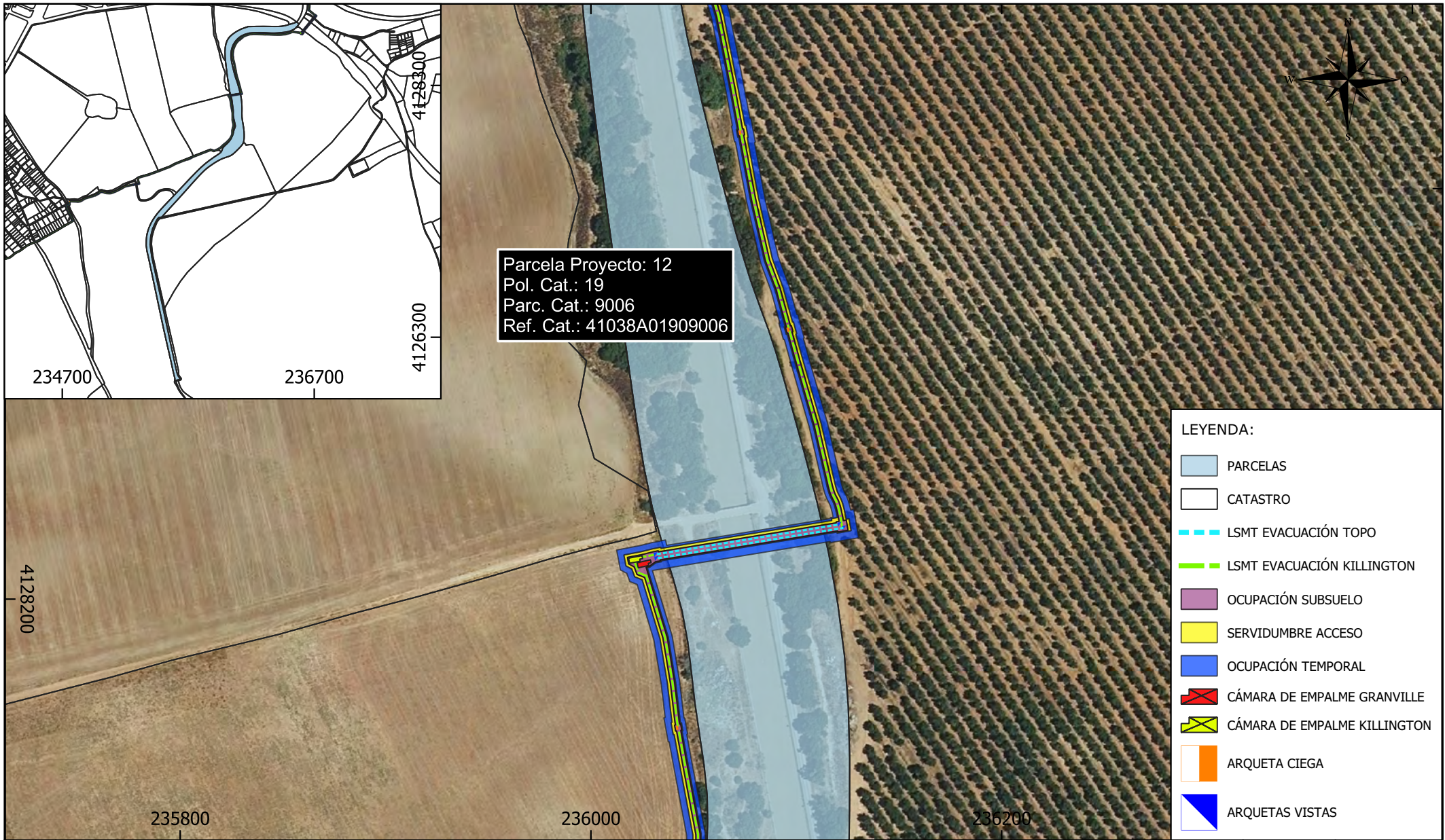


Parcela Proyecto: 11
 Pol. Cat.: 19
 Parc. Cat.: 22
 Ref. Cat.: 41038A01900022

- LEYENDA:**
- PARCELAS
 - CATASTRO
 - LSMT EVACUACIÓN TOPO
 - LSMT EVACUACIÓN KILLINGTON
 - OCUPACIÓN SUBSUELO
 - SERVIDUMBRE ACCESO
 - OCUPACIÓN TEMPORAL
 - CÁMARA DE EMPALME GRANVILLE
 - CÁMARA DE EMPALME KILLINGTON
 - ARQUETA CIEGA
 - ARQUETAS VISTAS

Parcela Proyecto	Nombre Titular	Datos de la Parcela					Zanja		Dispositivos Necesarios			Servidumbre Acceso (m ²)	Ocupación Temporal (m ²)	Uso s/catastro
		Término Municipal	Paraje	Pol. Cat.	Parc. Cat.	Ref. Catastral	Longitud (m)	Ocup. Subsuelo (m ²)	ud.	Nº	Sup. Ocup. (m ²)			
11	TORRES GARCIA ARACELI TORRES GARCIA JUAN TORRES DOMINGUEZ JOSE LUIS TORRES DOMINGUEZ MARIA ROCIO TORRES GARCIA MANUEL TORRES DEL VALLE ANTONIO TORRES DEL VALLE RAFAEL TORRES HERVAS PAULA	DOS HERMANAS	HACIENDA LA CORCHUELA	19	22	41038A01900022	522	1175	8	-	43	1063	2670	Agrario

PROMOTOR: KILLINGTON, S.L.	El Ingeniero Técnico Industrial CÉSAR SOLTERO SÁNCHEZ COL. Nº: 9119 COPITI	CONSULTOR: ESASUR ENERGÍA	PROYECTO: INSTALACIÓN DE GENERACIÓN DE ENERGÍA ELÉCTRICA MEDIANTE TECNOLOGÍA SOLAR FOTOVOLTAICA DENOMINADA "FV KILLINGTON" Y LÍNEA SUBTERRÁNEA 30 kV DE EVACUACIÓN HASTA SUBESTACIÓN "ENTRENÚCLEOS PROMOTORES", UBICADA EN EL T.M. DE CORIA DEL RÍO Y DOS HERMANAS (SEVILLA).	PLANO: RELACIÓN DE BIENES Y DERECHOS AFECTADOS POR LA INSTALACIÓN "HSF KILLINGTON"		
				FECHA: SEP 23	Escala: 1:3.500	Nº PL.11
				FORMATO: A4		





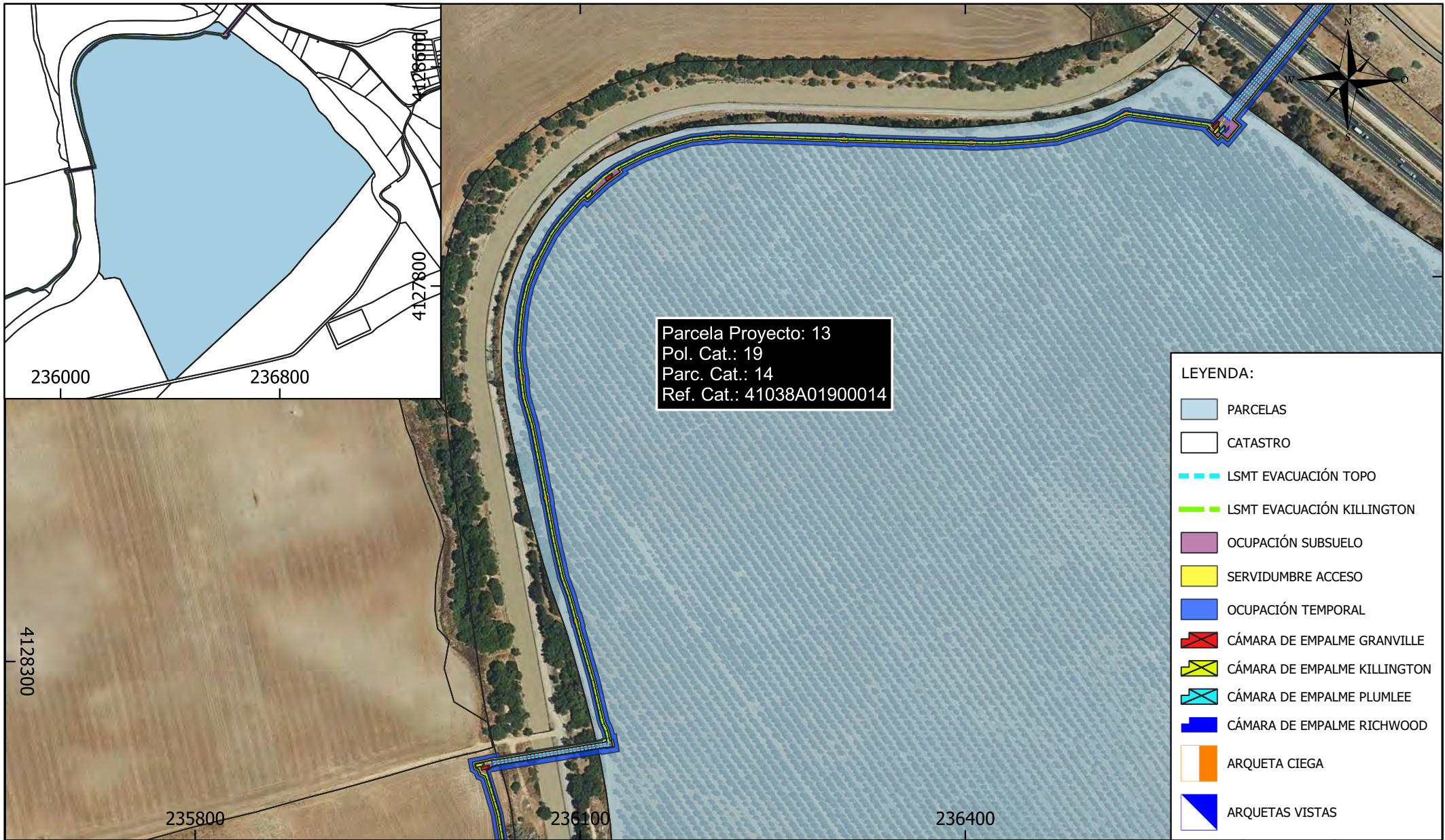
Parcela Proyecto: 12
 Pol. Cat.: 19
 Parc. Cat.: 9006
 Ref. Cat.: 41038A01909006

LEYENDA:

- PARCELAS
- CATASTRO
- LSMT EVACUACIÓN TOPO
- LSMT EVACUACIÓN KILLINGTON
- OCUPACIÓN SUBSUELO
- SERVIDUMBRE ACCESO
- OCUPACIÓN TEMPORAL
- CÁMARA DE EMPALME GRANVILLE
- CÁMARA DE EMPALME KILLINGTON
- ARQUETA CIEGA
- ARQUETAS VISTAS

Parcela Proyecto	Nombre Titular	Datos de la Parcela					Zanja		Dispositivos Necesarios			Servidumbre Acceso (m ²)	Ocupación Temporal (m ²)	Uso s/catastro
		Término Municipal	Paraje	Pol. Cat.	Parc. Cat.	Ref. Catastral	Longitud (m)	Ocup. Subsuelo (m ²)	ud.	Nº	Sup. Ocup. (m ²)			
12	AYUNTAMIENTO DE DOS HERMANAS	DOS HERMANAS	VARIOS	19	9006	41038A01909006	78	310	0	-	0	156	392	VT Vía de comunicación de dominio público

PROMOTOR: KILLINGTON, S.L.	El Ingeniero Técnico Industrial  CÉSAR SOLTERO SÁNCHEZ COL. Nº: 9119 COPITI	CONSULTOR: 	PROYECTO: INSTALACIÓN DE GENERACIÓN DE ENERGÍA ELÉCTRICA MEDIANTE TECNOLOGÍA SOLAR FOTOVOLTAICA DENOMINADA "FV KILLINGTON" Y LÍNEA SUBTERRÁNEA 30 kV DE EVACUACIÓN HASTA SUBESTACIÓN "ENTRENÚCLEOS PROMOTORES", UBICADA EN EL T.M. DE CORIA DEL RÍO Y DOS HERMANAS (SEVILLA).	PLANO: RELACIÓN DE BIENES Y DERECHOS AFECTADOS POR LA INSTALACIÓN "HSF KILLINGTON"
				FECHA: SEP 23 FORMATO: A4
				Escala: 1:2.500 Nº: PL.12

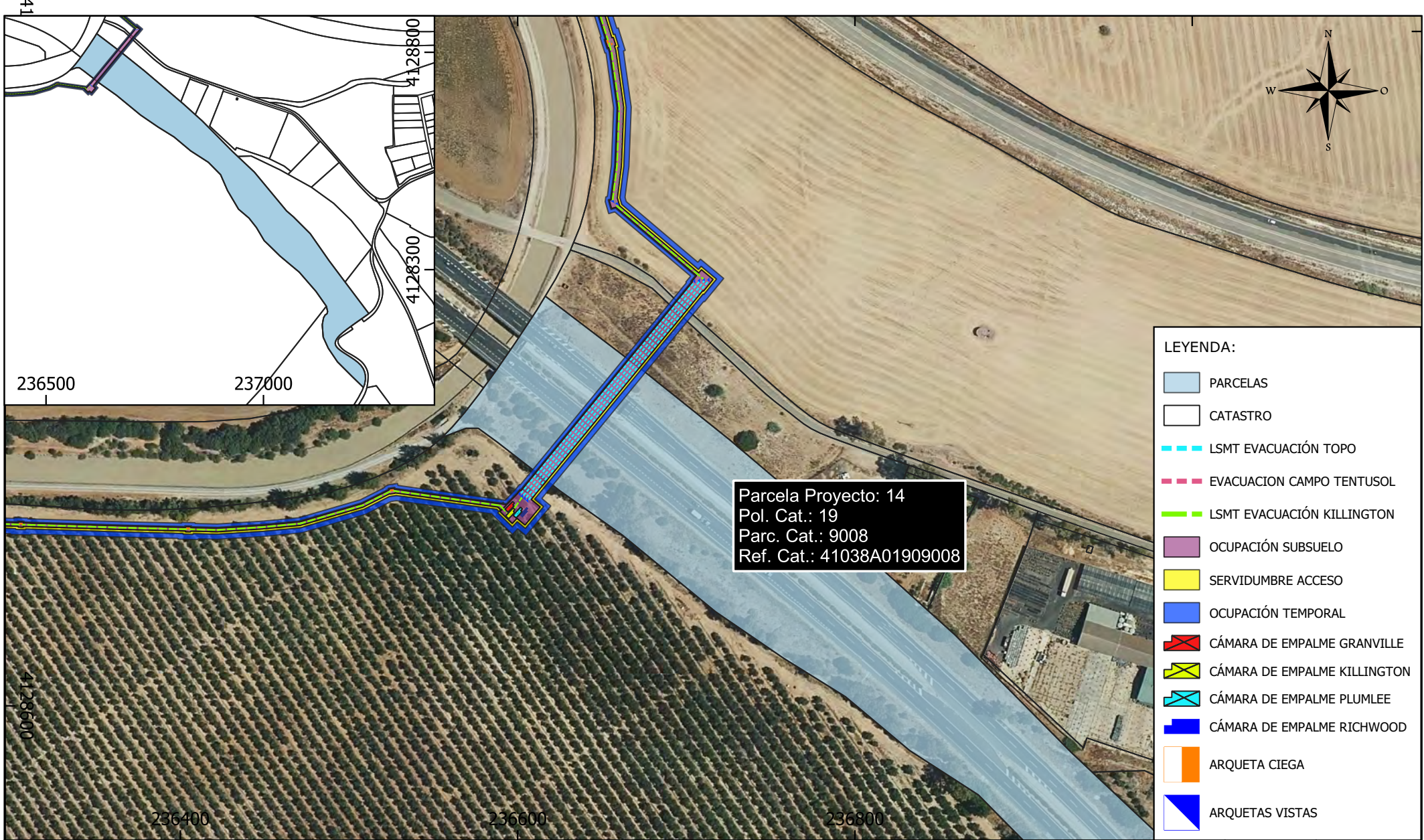


Parcela Proyecto: 13
 Pol. Cat.: 19
 Parc. Cat.: 14
 Ref. Cat.: 41038A01900014

- LEYENDA:**
- PARCELAS
 - CATASTRO
 - LSMT EVACUACIÓN TOPO
 - LSMT EVACUACIÓN KILLINGTON
 - OCUPACIÓN SUBSUELO
 - SERVIDUMBRE ACCESO
 - OCUPACIÓN TEMPORAL
 - CÁMARA DE EMPALME GRANVILLE
 - CÁMARA DE EMPALME KILLINGTON
 - CÁMARA DE EMPALME PLUMLEE
 - CÁMARA DE EMPALME RICHWOOD
 - ARQUETA CIEGA
 - ARQUETAS VISTAS

Parcela Proyecto	Nombre Titular	Datos de la Parcela					Zanja		Dispositivos Necesarios			Servidumbre Acceso (m ²)	Ocupación Temporal (m ²)	Uso s/catastro
		Término Municipal	Paraje	Pol. Cat.	Parc. Cat.	Ref. Catastral	Longitud (m)	Ocup. Subsuelo (m ²)	ud.	Nº	Sup. Ocup. (m ²)			
13	PROMOCIONES MAFRARO, SL	DOS HERMANAS	HACIENDA LA CORCHUELA	19	14	41038A01900014	1003	2562	16	-	86	2054	5130	Agrario

PROMOTOR: KILLINGTON, S.L.	El Ingeniero Técnico Industrial CÉSAR SOLTERO SÁNCHEZ COL. Nº: 9119 COPITI	CONSULTOR: ESASUR ENERGÍA	PROYECTO: INSTALACIÓN DE GENERACIÓN DE ENERGÍA ELÉCTRICA MEDIANTE TECNOLOGÍA SOLAR FOTOVOLTAICA DENOMINADA "FV KILLINGTON" Y LÍNEA SUBTERRÁNEA 30 kV DE EVACUACIÓN HASTA SUBESTACIÓN "ENTRENÚCLEOS PROMOTORES", UBICADA EN EL T.M. DE CORIA DEL RÍO Y DOS HERMANAS (SEVILLA).	PLANO: RELACIÓN DE BIENES Y DERECHOS AFECTADOS POR LA INSTALACIÓN "HSF KILLINGTON"		
				FECHA: SEP 23 FORMATO: A4	Escala: 1:4.000	Nº PL.13



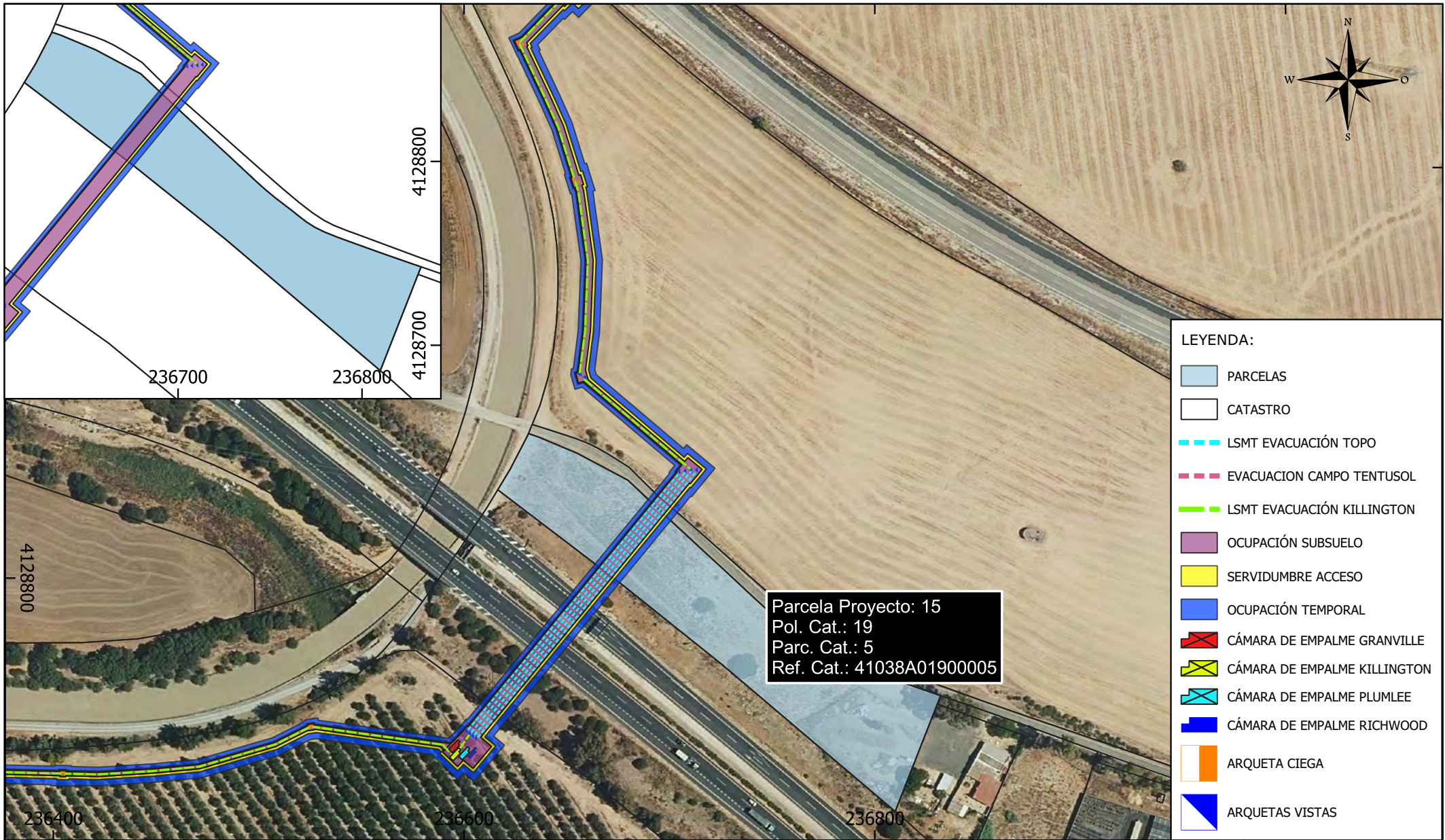
Parcela Proyecto: 14
 Pol. Cat.: 19
 Parc. Cat.: 9008
 Ref. Cat.: 41038A01909008

LEYENDA:

- PARCELAS
- CATASTRO
- LSMT EVACUACIÓN TOPO
- EVACUACION CAMPO TENTUSOL
- LSMT EVACUACIÓN KILLINGTON
- OCUPACIÓN SUBSUELO
- SERVIDUMBRE ACCESO
- OCUPACIÓN TEMPORAL
- CÁMARA DE EMPALME GRANVILLE
- CÁMARA DE EMPALME KILLINGTON
- CÁMARA DE EMPALME PLUMLEE
- CÁMARA DE EMPALME RICHWOOD
- ARQUETA CIEGA
- ARQUETAS VISTAS











Parcela Proyecto	Nombre Titular	Datos de la Parcela					Zanja		Dispositivos Necesarios			Servidumbre Acceso (m ²)	Ocupación Temporal (m ²)	Uso s/catastro
		Término Municipal	Paraje	Pol. Cat.	Parc. Cat.	Ref. Catastral	Longitud (m)	Ocup. Subsuelo (m ²)	ud.	Nº	Sup. Ocup. (m ²)			
14	DIPUTACION DE SEVILLA	DOS HERMANAS	VARIOS	19	9008	41038A01909008	87	693	0	-	0	173	433	VT Vía de comunicación de dominio público

PROMOTOR: KILLINGTON, S.L.	El Ingeniero Técnico Industrial CÉSAR SOLTERO SÁNCHEZ COL. Nº: 9119 COPITI	CONSULTOR: ESASUR ENERGÍA	PROYECTO: INSTALACIÓN DE GENERACIÓN DE ENERGÍA ELÉCTRICA MEDIANTE TECNOLOGÍA SOLAR FOTOVOLTAICA DENOMINADA "FV KILLINGTON" Y LÍNEA SUBTERRÁNEA 30 kV DE EVACUACIÓN HASTA SUBESTACIÓN "ENTRENÚCLEOS PROMOTORES", UBICADA EN EL T.M. DE CORIA DEL RÍO Y DOS HERMANAS (SEVILLA).	PLANO: RELACIÓN DE BIENES Y DERECHOS AFECTADOS POR LA INSTALACIÓN "HSF KILLINGTON"
				FECHA: SEP 23 FORMATO: A4
				Escala: 1:3.000 Nº: PL.14





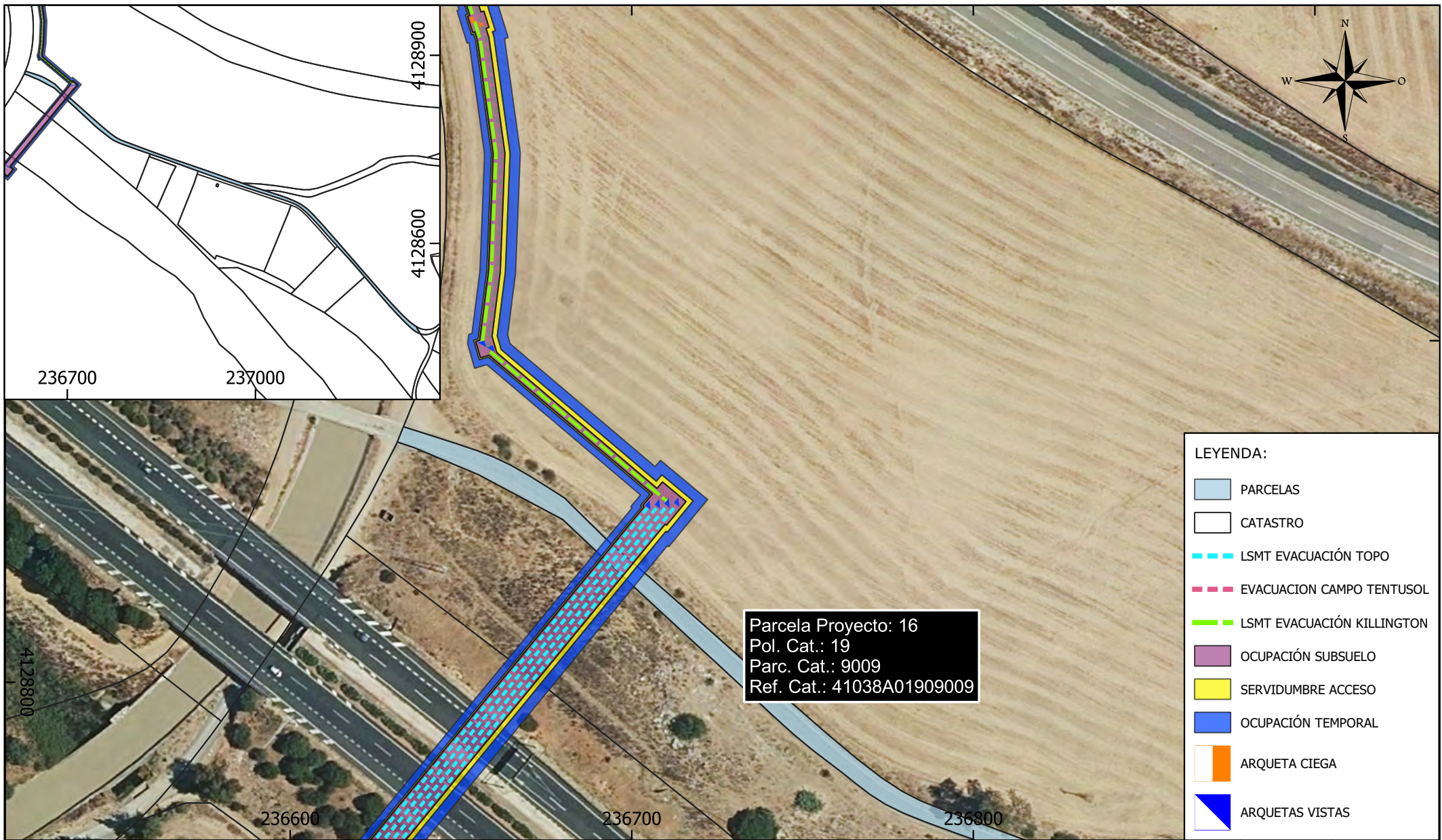
Parcela Proyecto: 15
 Pol. Cat.: 19
 Parc. Cat.: 5
 Ref. Cat.: 41038A01900005

LEYENDA:

-  PARCELAS
-  CATASTRO
-  LSMT EVACUACIÓN TOPO
-  EVACUACION CAMPO TENTUSOL
-  LSMT EVACUACIÓN KILLINGTON
-  OCUPACIÓN SUBSUELO
-  SERVIDUMBRE ACCESO
-  OCUPACIÓN TEMPORAL
-  CÁMARA DE EMPALME GRANVILLE
-  CÁMARA DE EMPALME KILLINGTON
-  CÁMARA DE EMPALME PLUMLEE
-  CÁMARA DE EMPALME RICHWOOD
-  ARQUETA CIEGA
-  ARQUETAS VISTAS

Parcela Proyecto	Nombre Titular	Datos de la Parcela					Zanja		Dispositivos Necesarios			Servidumbre Acceso (m ²)	Ocupación Temporal (m ²)	Uso s/catastro
		Término Municipal	Paraje	Pol. Cat.	Parc. Cat.	Ref. Catastral	Longitud (m)	Ocup. Subsuelo (m ²)	ud.	Nº	Sup. Ocup. (m ²)			
15	EN INVESTIGACION	DOS HERMANAS	PLATINAL	19	5	41038A01900005	40	321	0	-	0	79	199	Agrario

PROMOTOR: KILLINGTON, S.L.	El Ingeniero Técnico Industrial  CÉSAR SOLTERO SÁNCHEZ COL. Nº: 9119 COPITI	CONSULTOR: 	PROYECTO: INSTALACIÓN DE GENERACIÓN DE ENERGÍA ELÉCTRICA MEDIANTE TECNOLOGÍA SOLAR FOTOVOLTAICA DENOMINADA "FV KILLINGTON" Y LÍNEA SUBTERRÁNEA 30 kV DE EVACUACIÓN HASTA SUBESTACIÓN "ENTRENÚCLEOS PROMOTORES", UBICADA EN EL T.M. DE CORIA DEL RÍO Y DOS HERMANAS (SEVILLA).	PLANO: RELACIÓN DE BIENES Y DERECHOS AFECTADOS POR LA INSTALACIÓN "HSF KILLINGTON"		
				FECHA: SEP 23	Escala: 1:2.500	Nº PL.15
				FORMATO: A4		



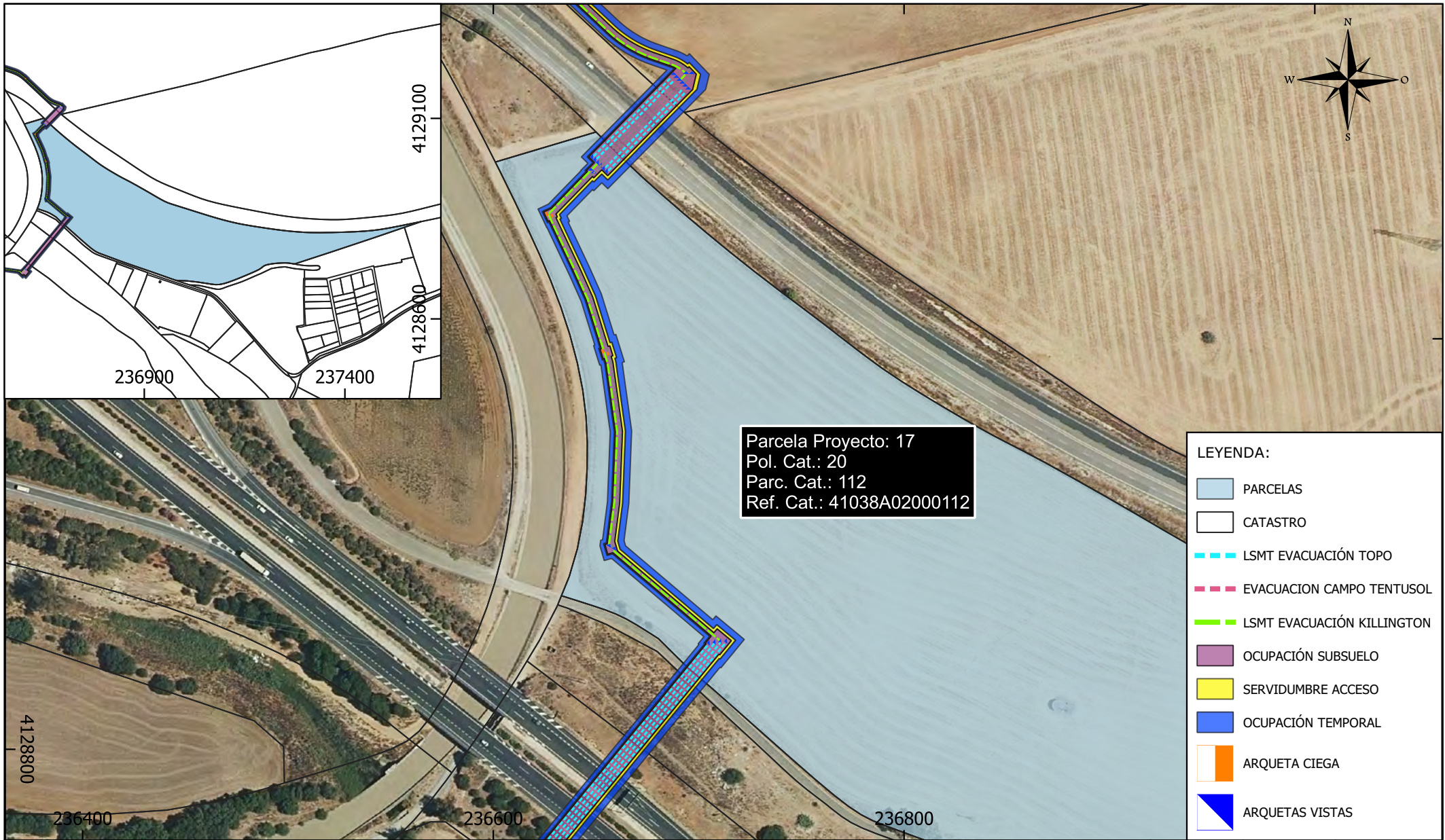
Parcela Proyecto: 16
 Pol. Cat.: 19
 Parc. Cat.: 9009
 Ref. Cat.: 41038A01909009

LEYENDA:

- PARCELAS
- CATASTRO
- LSMT EVACUACIÓN TOPO
- EVACUACION CAMPO TENTUSOL
- LSMT EVACUACIÓN KILLINGTON
- OCUPACIÓN SUBSUELO
- SERVIDUMBRE ACCESO
- OCUPACIÓN TEMPORAL
- ARQUETA CIEGA
- ARQUETAS VISTAS

Parcela Proyecto	Nombre Titular	Datos de la Parcela					Zanja		Dispositivos Necesarios			Servidumbre Acceso (m ²)	Ocupación Temporal (m ²)	Uso s/catastro
		Término Municipal	Paraje	Pol. Cat.	Parc. Cat.	Ref. Catastral	Longitud (m)	Ocup. Subsuelo (m ²)	ud.	Nº	Sup. Ocup. (m ²)			
16	AYUNTAMIENTO DE DOS HERMANAS	DOS HERMANAS	VARIOS	19	9009	41038A01909009	5	38	0	-	0	10	24	VT Vía de comunicación de dominio público

PROMOTOR: KILLINGTON, S.L.	El Ingeniero Técnico Industrial CÉSAR SOLTERO SÁNCHEZ COL. Nº: 9119 COPITI	CONSULTOR: ESASUR ENERGÍA	PROYECTO: INSTALACIÓN DE GENERACIÓN DE ENERGÍA ELÉCTRICA MEDIANTE TECNOLOGÍA SOLAR FOTOVOLTAICA DENOMINADA "FV KILLINGTON" Y LÍNEA SUBTERRÁNEA 30 kV DE EVACUACIÓN HASTA SUBESTACIÓN "ENTRENÚCLEOS PROMOTORES", UBICADA EN EL T.M. DE CORIA DEL RÍO Y DOS HERMANAS (SEVILLA).	PLANO: RELACIÓN DE BIENES Y DERECHOS AFECTADOS POR LA INSTALACIÓN "HSF KILLINGTON"
				FECHA: SEP 23
				FORMATO: A4
				Escala: 1:1.500
				Nº PL.16



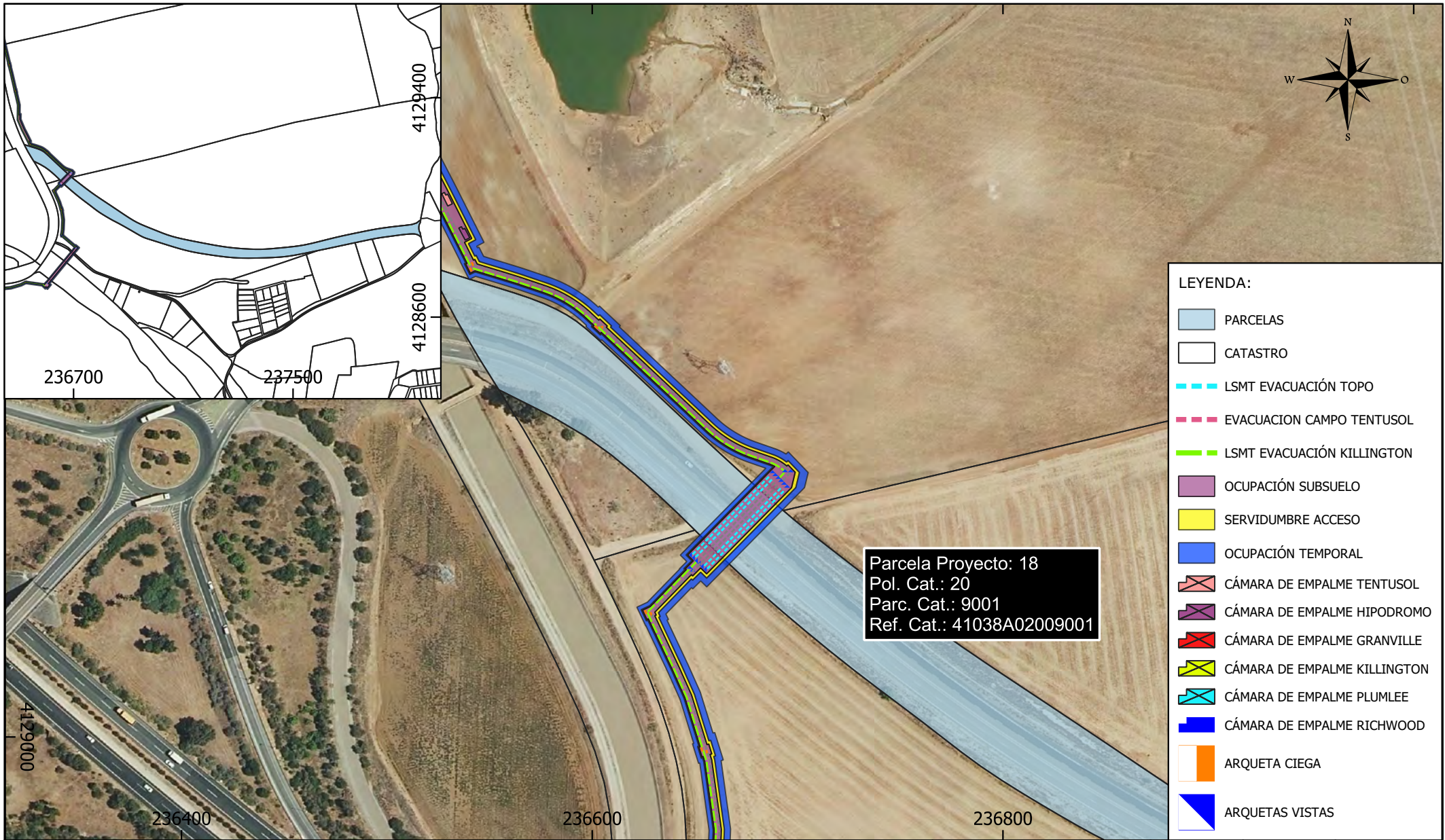
Parcela Proyecto: 17
 Pol. Cat.: 20
 Parc. Cat.: 112
 Ref. Cat.: 41038A02000112

LEYENDA:

- PARCELAS
- CATASTRO
- LSMT EVACUACIÓN TOPO
- EVACUACION CAMPO TENTUSOL
- LSMT EVACUACIÓN KILLINGTON
- OCUPACIÓN SUBSUELO
- SERVIDUMBRE ACCESO
- OCUPACIÓN TEMPORAL
- ARQUETA CIEGA
- ARQUETAS VISTAS

Parcela Proyecto	Nombre Titular	Datos de la Parcela					Zanja		Dispositivos Necesarios			Servidumbre Acceso (m ²)	Ocupación Temporal (m ²)	Uso s/catastro
		Término Municipal	Paraje	Pol. Cat.	Parc. Cat.	Ref. Catastral	Longitud (m)	Ocup. Subsuelo (m ²)	ud.	Nº	Sup. Ocup. (m ²)			
17	NOGUERA ESPINOSA PILAR	DOS HERMANAS	LUGAR NUEVO	20	112	41038A02000112	305	1208	18	-	72	632	1568	Agrario

PROMOTOR: KILLINGTON, S.L.	El Ingeniero Técnico Industrial <i>Soltero</i> CÉSAR SOLTERO SÁNCHEZ COL. Nº: 9119 COPITI	CONSULTOR: 	PROYECTO: INSTALACIÓN DE GENERACIÓN DE ENERGÍA ELÉCTRICA MEDIANTE TECNOLOGÍA SOLAR FOTOVOLTAICA DENOMINADA "FV KILLINGTON" Y LÍNEA SUBTERRÁNEA 30 kV DE EVACUACIÓN HASTA SUBESTACIÓN "ENTRENÚCLEOS PROMOTORES", UBICADA EN EL T.M. DE CORIA DEL RÍO Y DOS HERMANAS (SEVILLA).	PLANO: RELACIÓN DE BIENES Y DERECHOS AFECTADOS POR LA INSTALACIÓN "HSF KILLINGTON"
				FECHA: SEP 23
				FORMATO: A4
				Escala: 1:2.500
				Nº PL.17



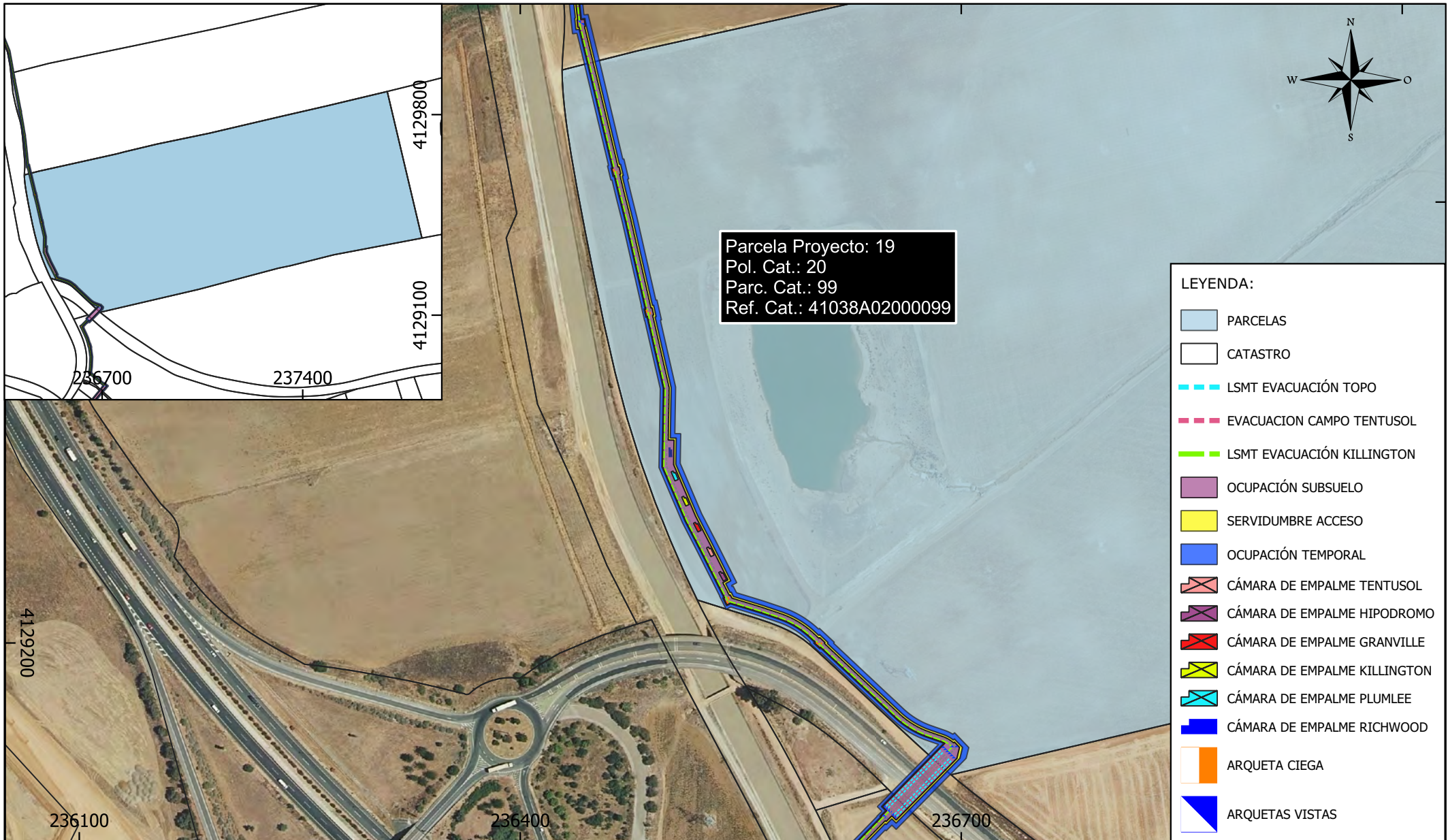
Parcela Proyecto: 18
 Pol. Cat.: 20
 Parc. Cat.: 9001
 Ref. Cat.: 41038A02009001

LEYENDA:

- PARCELAS
- CATASTRO
- LSMT EVACUACIÓN TOPO
- EVACUACION CAMPO TENTUSOL
- LSMT EVACUACIÓN KILLINGTON
- OCUPACIÓN SUBSUELO
- SERVIDUMBRE ACCESO
- OCUPACIÓN TEMPORAL
- CÁMARA DE EMPALME TENTUSOL
- CÁMARA DE EMPALME HIPODROMO
- CÁMARA DE EMPALME GRANVILLE
- CÁMARA DE EMPALME KILLINGTON
- CÁMARA DE EMPALME PLUMLEE
- CÁMARA DE EMPALME RICHWOOD
- ARQUETA CIEGA
- ARQUETAS VISTAS

Parcela Proyecto	Nombre Titular	Datos de la Parcela					Zanja		Dispositivos Necesarios			Servidumbre Acceso (m ²)	Ocupación Temporal (m ²)	Uso s/catastro
		Término Municipal	Paraje	Pol. Cat.	Parc. Cat.	Ref. Catastral	Longitud (m)	Ocup. Subsuelo (m ²)	ud.	Nº	Sup. Ocup. (m ²)			
18	DIPUTACION DE SEVILLA	DOS HERMANAS	VARIOS	20	9001	41038A02009001	36	475	0	-	0	74	183	VT Vía de comunicación de dominio público

PROMOTOR: KILLINGTON, S.L.	El Ingeniero Técnico Industrial CÉSAR SOLTERO SÁNCHEZ COL. Nº: 9119 COPITI	CONSULTOR: ESASUR ENERGÍA	PROYECTO: INSTALACIÓN DE GENERACIÓN DE ENERGÍA ELÉCTRICA MEDIANTE TECNOLOGÍA SOLAR FOTOVOLTAICA DENOMINADA "FV KILLINGTON" Y LÍNEA SUBTERRÁNEA 30 kV DE EVACUACIÓN HASTA SUBESTACIÓN "ENTRENÚCLEOS PROMOTORES", UBICADA EN EL T.M. DE CORIA DEL RÍO Y DOS HERMANAS (SEVILLA).	PLANO: RELACIÓN DE BIENES Y DERECHOS AFECTADOS POR LA INSTALACIÓN "HSF KILLINGTON"
				FECHA: SEP 23
				FORMATO: A4
				Escala: 1:2.500
				Nº PL.18



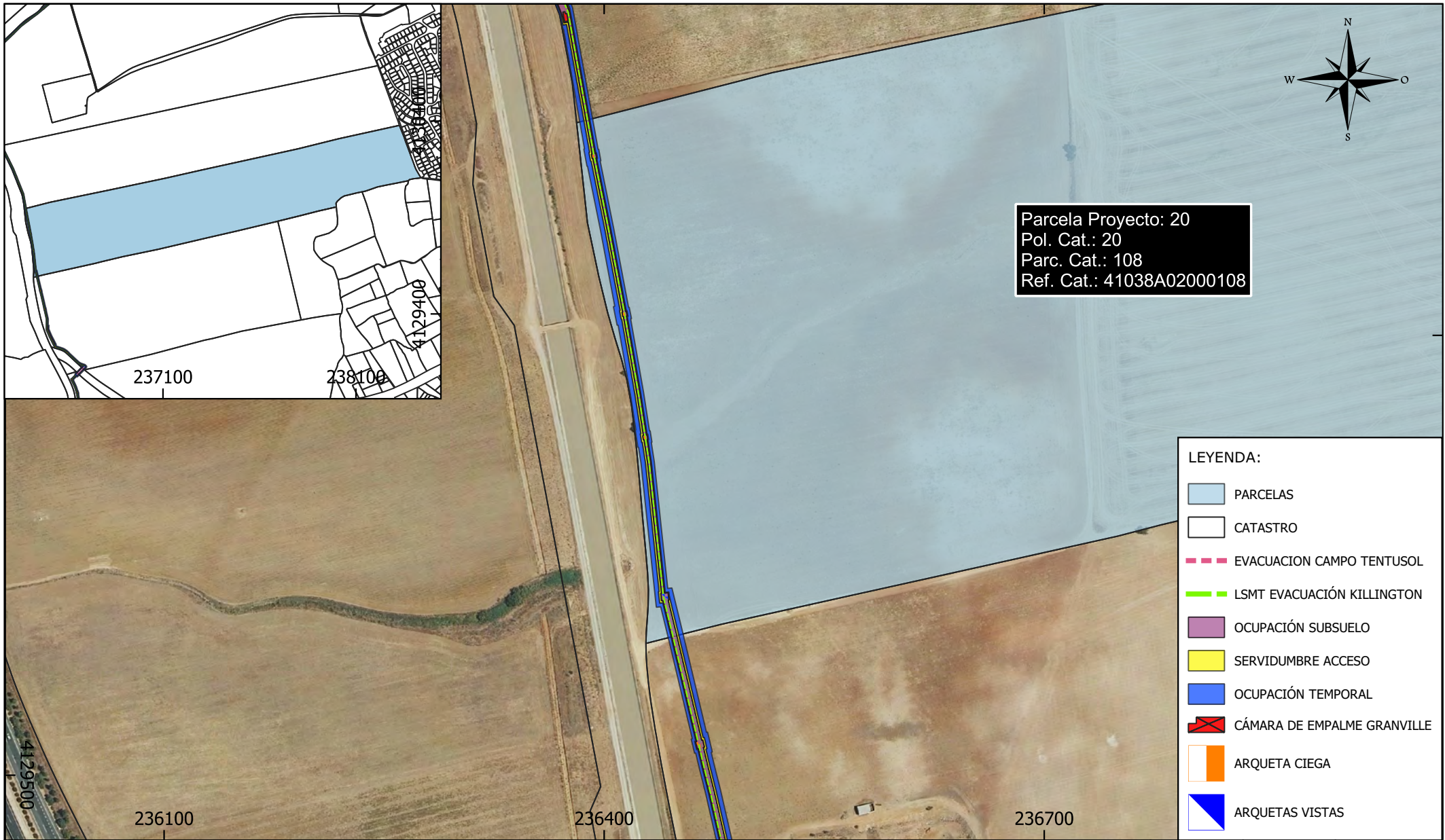
Parcela Proyecto: 19
 Pol. Cat.: 20
 Parc. Cat.: 99
 Ref. Cat.: 41038A02000099

LEYENDA:

- PARCELAS
- CATASTRO
- LSMT EVACUACIÓN TOPO
- EVACUACION CAMPO TENTUSOL
- LSMT EVACUACIÓN KILLINGTON
- OCUPACIÓN SUBSUELO
- SERVIDUMBRE ACCESO
- OCUPACIÓN TEMPORAL
- CÁMARA DE EMPALME TENTUSOL
- CÁMARA DE EMPALME HIPODROMO
- CÁMARA DE EMPALME GRANVILLE
- CÁMARA DE EMPALME KILLINGTON
- CÁMARA DE EMPALME PLUMLEE
- CÁMARA DE EMPALME RICHWOOD
- ARQUETA CIEGA
- ARQUETAS VISTAS

Parcela Proyecto	Nombre Titular	Datos de la Parcela					Zanja		Dispositivos Necesarios			Servidumbre Acceso (m ²)	Ocupación Temporal (m ²)	Uso s/catastro
		Término Municipal	Paraje	Pol. Cat.	Parc. Cat.	Ref. Catastral	Longitud (m)	Ocup. Subsuelo (m ²)	ud.	Nº	Sup. Ocup. (m ²)			
19	LOPEZ COLLADO JUAN JOSE	DOS HERMANAS	LUGAR NUEVO	20	99	41038A02000099	582	2603	17	-	79	1197	2969	Agrario

PROMOTOR: KILLINGTON, S.L.	El Ingeniero Técnico Industrial <i>Soltero</i> CÉSAR SOLTERO SÁNCHEZ COL. Nº: 9119 COPITI	CONSULTOR: 	PROYECTO: INSTALACIÓN DE GENERACIÓN DE ENERGÍA ELÉCTRICA MEDIANTE TECNOLOGÍA SOLAR FOTOVOLTAICA DENOMINADA "FV KILLINGTON" Y LÍNEA SUBTERRÁNEA 30 kV DE EVACUACIÓN HASTA SUBESTACIÓN "ENTRENÚCLEOS PROMOTORES", UBICADA EN EL T.M. DE CORIA DEL RÍO Y DOS HERMANAS (SEVILLA).	PLANO: RELACIÓN DE BIENES Y DERECHOS AFECTADOS POR LA INSTALACIÓN "HSF KILLINGTON"		
				FECHA: SEP 23	Escala: 1:3.500	Nº PL.19
				FORMATO: A4		



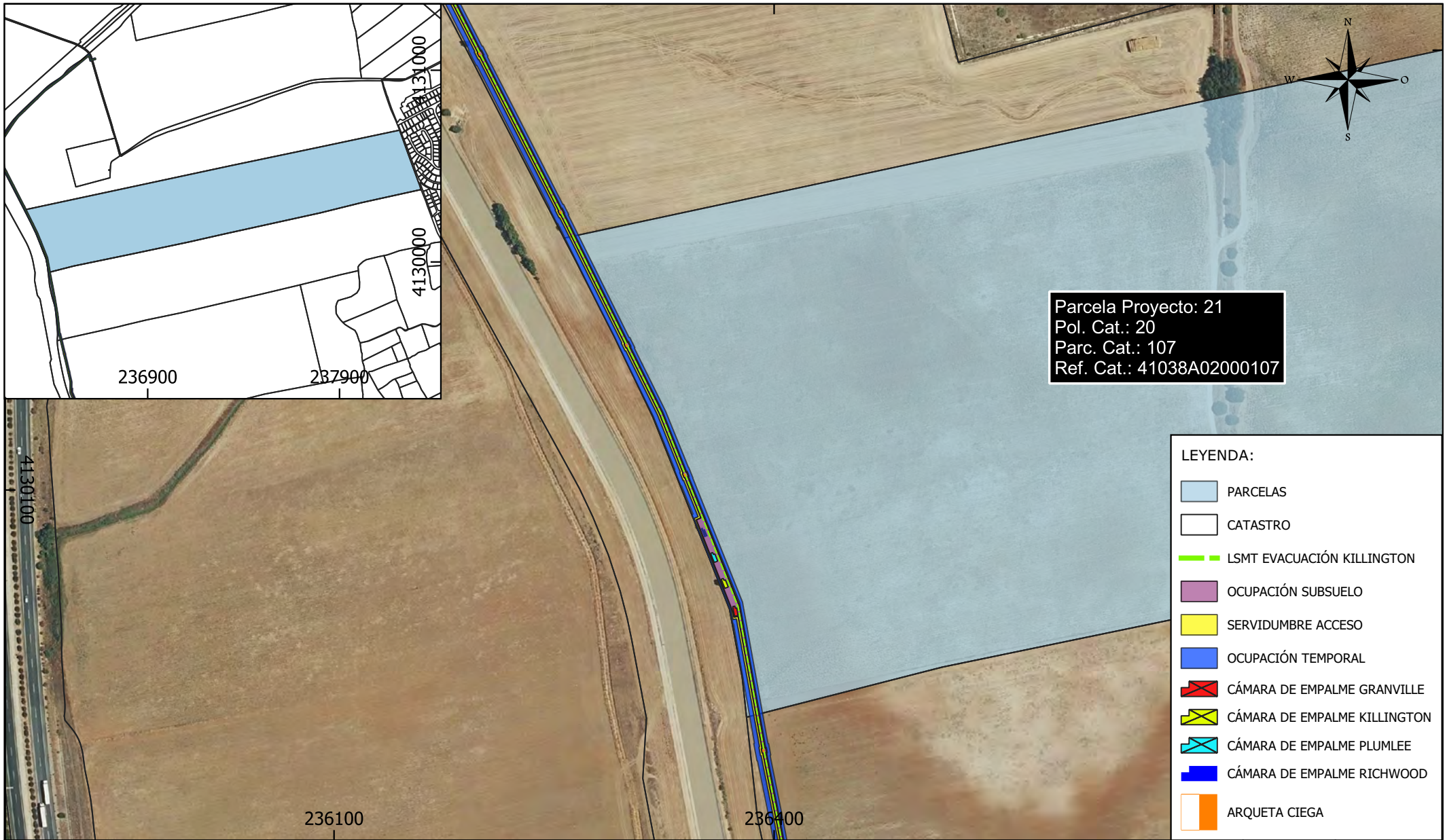
Parcela Proyecto: 20
 Pol. Cat.: 20
 Parc. Cat.: 108
 Ref. Cat.: 41038A02000108

LEYENDA:

- PARCELAS
- CATASTRO
- EVACUACION CAMPO TENTUSOL
- LSMT EVACUACIÓN KILLINGTON
- OCUPACIÓN SUBSUELO
- SERVIDUMBRE ACCESO
- OCUPACIÓN TEMPORAL
- CÁMARA DE EMPALME GRANVILLE
- ARQUETA CIEGA
- ARQUETAS VISTAS

Parcela Proyecto	Nombre Titular	Datos de la Parcela					Zanja		Dispositivos Necesarios			Servidumbre Acceso (m ²)	Ocupación Temporal (m ²)	Uso s/catastro
		Término Municipal	Paraje	Pol. Cat.	Parc. Cat.	Ref. Catastral	Longitud (m)	Ocup. Subsuelo (m ²)	ud.	Nº	Sup. Ocup. (m ²)			
20	"HERRUZO NOGUERA CARMEN HERRUZO NOGUERA SALVADOR HERRUZO NOGUERA CECILIA CARMEN HERRUZO NOGUERA CARMEN MOYANO HERRUZO MARIA DEL PILAR MOYANO HERRUZO ESTEBAN EHECOPAR HERRUZO CAYETANA"	DOS HERMANAS	LUGAR NUEVO	20	108	41038A02000108	357	807	5	-	20	726	1823	Agrario

PROMOTOR: KILLINGTON, S.L.	El Ingeniero Técnico Industrial CÉSAR SOLTERO SÁNCHEZ COL. Nº: 9119 COPITI	CONSULTOR: ESASUR ENERGÍA	PROYECTO: INSTALACIÓN DE GENERACIÓN DE ENERGÍA ELÉCTRICA MEDIANTE TECNOLOGÍA SOLAR FOTOVOLTAICA DENOMINADA "FV KILLINGTON" Y LÍNEA SUBTERRÁNEA 30 kV DE EVACUACIÓN HASTA SUBESTACIÓN "ENTRENÚCLEOS PROMOTORES", UBICADA EN EL T.M. DE CORIA DEL RÍO Y DOS HERMANAS (SEVILLA).	PLANO: RELACIÓN DE BIENES Y DERECHOS AFECTADOS POR LA INSTALACIÓN "HSF KILLINGTON"		
				FECHA: SEP 23	Escala: 1:3.500	Nº PL.20
				FORMATO: A4		



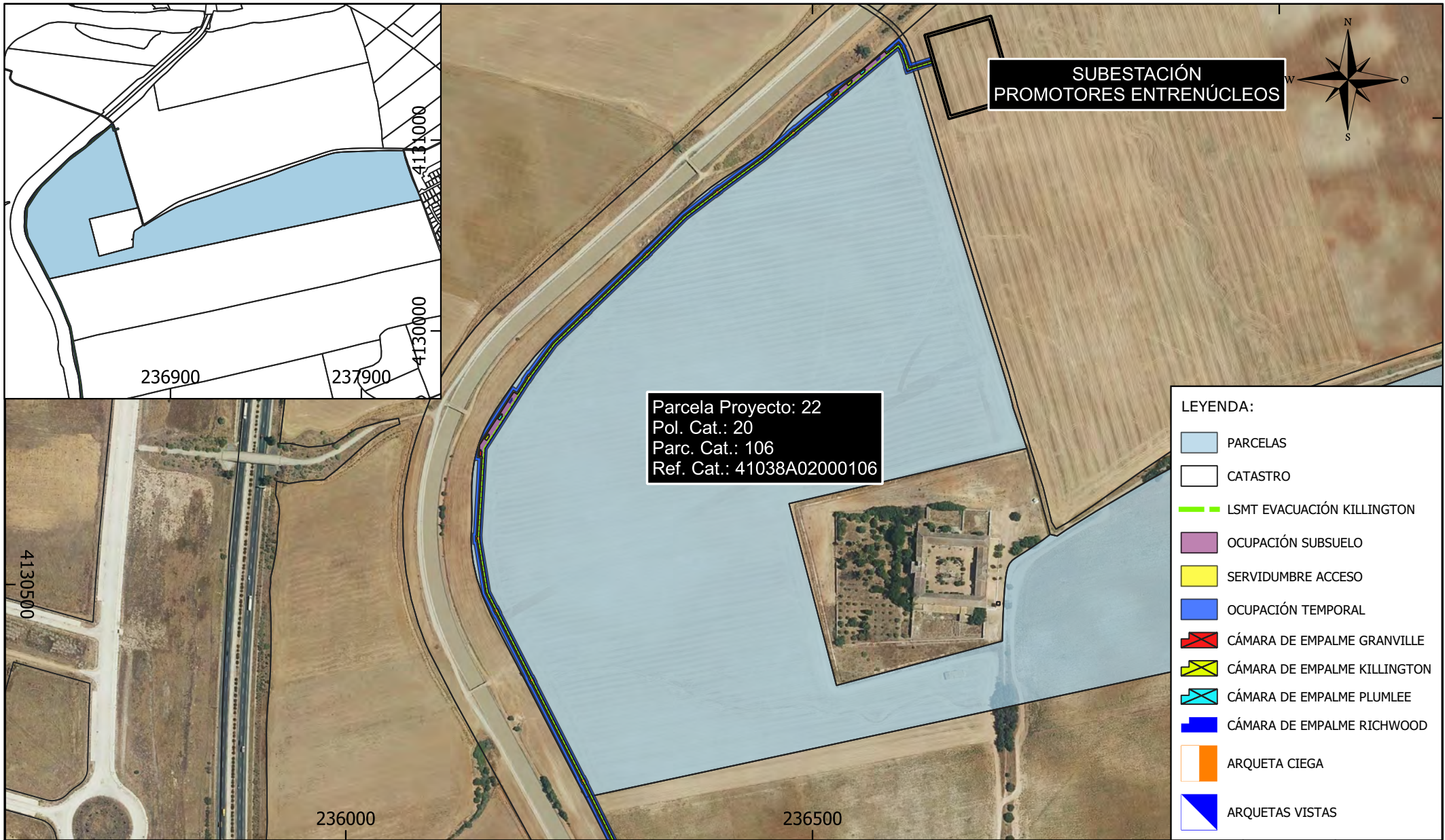
Parcela Proyecto: 21
 Pol. Cat.: 20
 Parc. Cat.: 107
 Ref. Cat.: 41038A02000107

LEYENDA:

- PARCELAS
- CATASTRO
- LSMT EVACUACIÓN KILLINGTON
- OCUPACIÓN SUBSUELO
- SERVIDUMBRE ACCESO
- OCUPACIÓN TEMPORAL
- CÁMARA DE EMPALME GRANVILLE
- CÁMARA DE EMPALME KILLINGTON
- CÁMARA DE EMPALME PLUMLEE
- CÁMARA DE EMPALME RICHWOOD
- ARQUETA CIEGA

Parcela Proyecto	Nombre Titular	Datos de la Parcela					Zanja		Dispositivos Necesarios			Servidumbre Acceso (m ²)	Ocupación Temporal (m ²)	Uso s/catastro
		Término Municipal	Paraje	Pol. Cat.	Parc. Cat.	Ref. Catastral	Longitud (m)	Ocup. Subsuelo (m ²)	ud.	Nº	Sup. Ocup. (m ²)			
21	NOGUERA ESPINOSA MARIA DOLORES	DOS HERMANAS	LUGAR NUEVO	20	107	41038A02000107	351	989	3	-	23	685	1570	Agrario

PROMOTOR: KILLINGTON, S.L.	El Ingeniero Técnico Industrial CÉSAR SOLTERO SÁNCHEZ COL. Nº: 9119 COPITI	CONSULTOR: ESASUR ENERGÍA	PROYECTO: INSTALACIÓN DE GENERACIÓN DE ENERGÍA ELÉCTRICA MEDIANTE TECNOLOGÍA SOLAR FOTOVOLTAICA DENOMINADA "FV KILLINGTON" Y LÍNEA SUBTERRÁNEA 30 kV DE EVACUACIÓN HASTA SUBESTACIÓN "ENTRENÚCLEOS PROMOTORES", UBICADA EN EL T.M. DE CORIA DEL RÍO Y DOS HERMANAS (SEVILLA).	PLANO: RELACIÓN DE BIENES Y DERECHOS AFECTADOS POR LA INSTALACIÓN "HSF KILLINGTON"		
				FECHA: SEP 23	Escala: 1:3.500	Nº PL.21
				FORMATO: A4		





Parcela Proyecto: 22
 Pol. Cat.: 20
 Parc. Cat.: 106
 Ref. Cat.: 41038A02000106

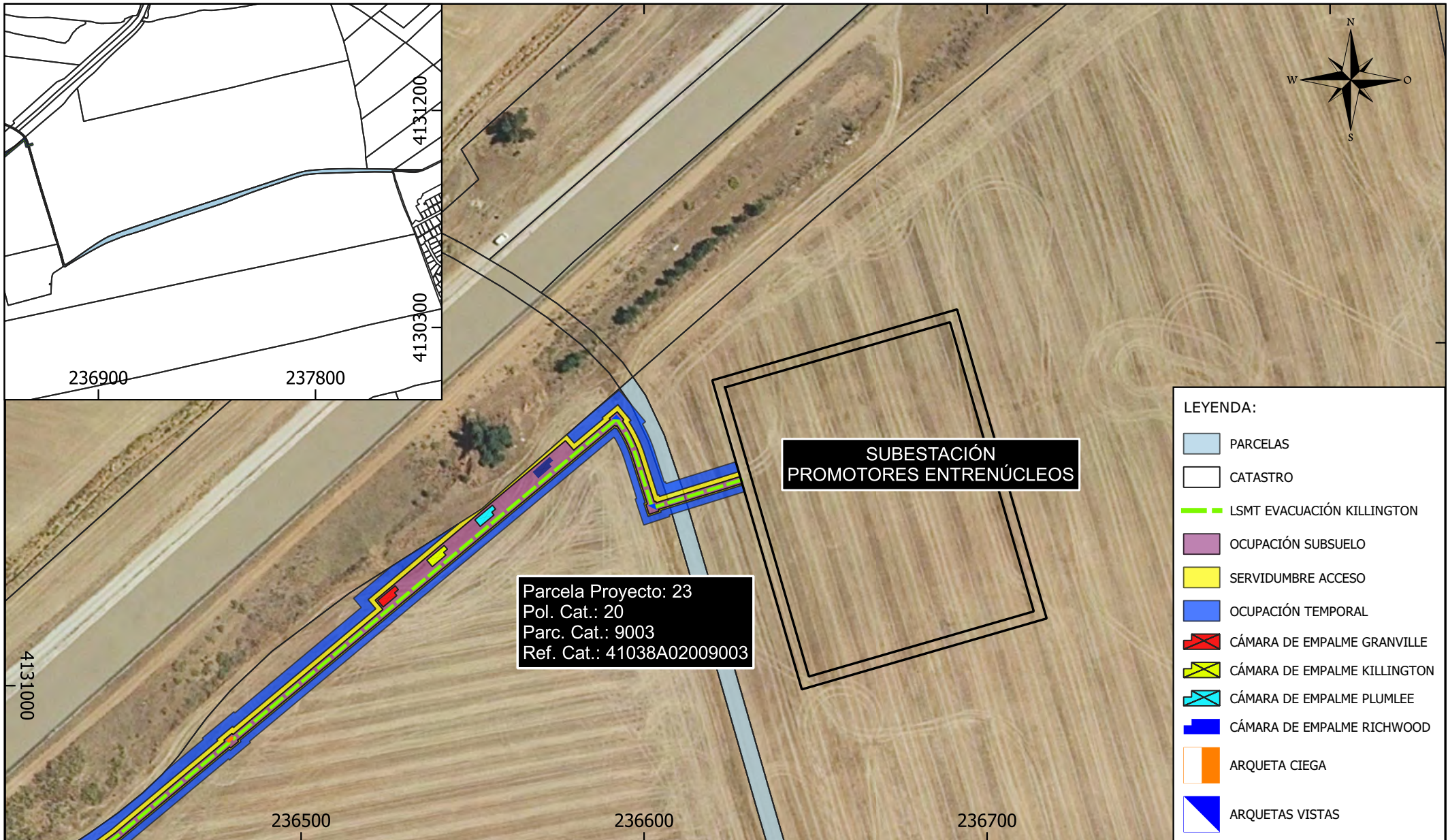
**SUBESTACIÓN
 PROMOTORES ENTRENÚCLEOS**



- LEYENDA:**
- PARCELAS
 - CATASTRO
 - LSMT EVACUACIÓN KILLINGTON
 - OCUPACIÓN SUBSUELO
 - SERVIDUMBRE ACCESO
 - OCUPACIÓN TEMPORAL
 - CÁMARA DE EMPALME GRANVILLE
 - CÁMARA DE EMPALME KILLINGTON
 - CÁMARA DE EMPALME PLUMLEE
 - CÁMARA DE EMPALME RICHWOOD
 - ARQUETA CIEGA
 - ARQUETAS VISTAS

Parcela Proyecto	Nombre Titular	Datos de la Parcela					Zanja		Dispositivos Necesarios			Servidumbre Acceso (m ²)	Ocupación Temporal (m ²)	Uso s/catastro
		Término Municipal	Paraje	Pol. Cat.	Parc. Cat.	Ref. Catastral	Longitud (m)	Ocup. Subsuelo (m ²)	ud.	Nº	Sup. Ocup. (m ²)			
22	"NOGUERA ESPINOSA MARIA ROSARIO FATIMA EMPRESA METROPOLITANA DE ABASTECIMIENTO Y SANEAMIENTO DE AGUAS"	DOS HERMANAS	LUGAR NUEVO	20	106	41038A02000106	1056	2870	13	-	74	2135	5134	Agrario

PROMOTOR: KILLINGTON, S.L.	El Ingeniero Técnico Industrial  CÉSAR SOLTERO SÁNCHEZ COL. Nº: 9119 COPITI	CONSULTOR: 	PROYECTO: INSTALACIÓN DE GENERACIÓN DE ENERGÍA ELÉCTRICA MEDIANTE TECNOLOGÍA SOLAR FOTOVOLTAICA DENOMINADA "FV KILLINGTON" Y LÍNEA SUBTERRÁNEA 30 kV DE EVACUACIÓN HASTA SUBESTACIÓN "ENTRENÚCLEOS PROMOTORES", UBICADA EN EL T.M. DE CORIA DEL RÍO Y DOS HERMANAS (SEVILLA).	PLANO: RELACIÓN DE BIENES Y DERECHOS AFECTADOS POR LA INSTALACIÓN "HSF KILLINGTON" FECHA: SEP 23 Escala: 1:5.500 FORMATO: A4 Nº: PL.22
--------------------------------------	---	--	---	---



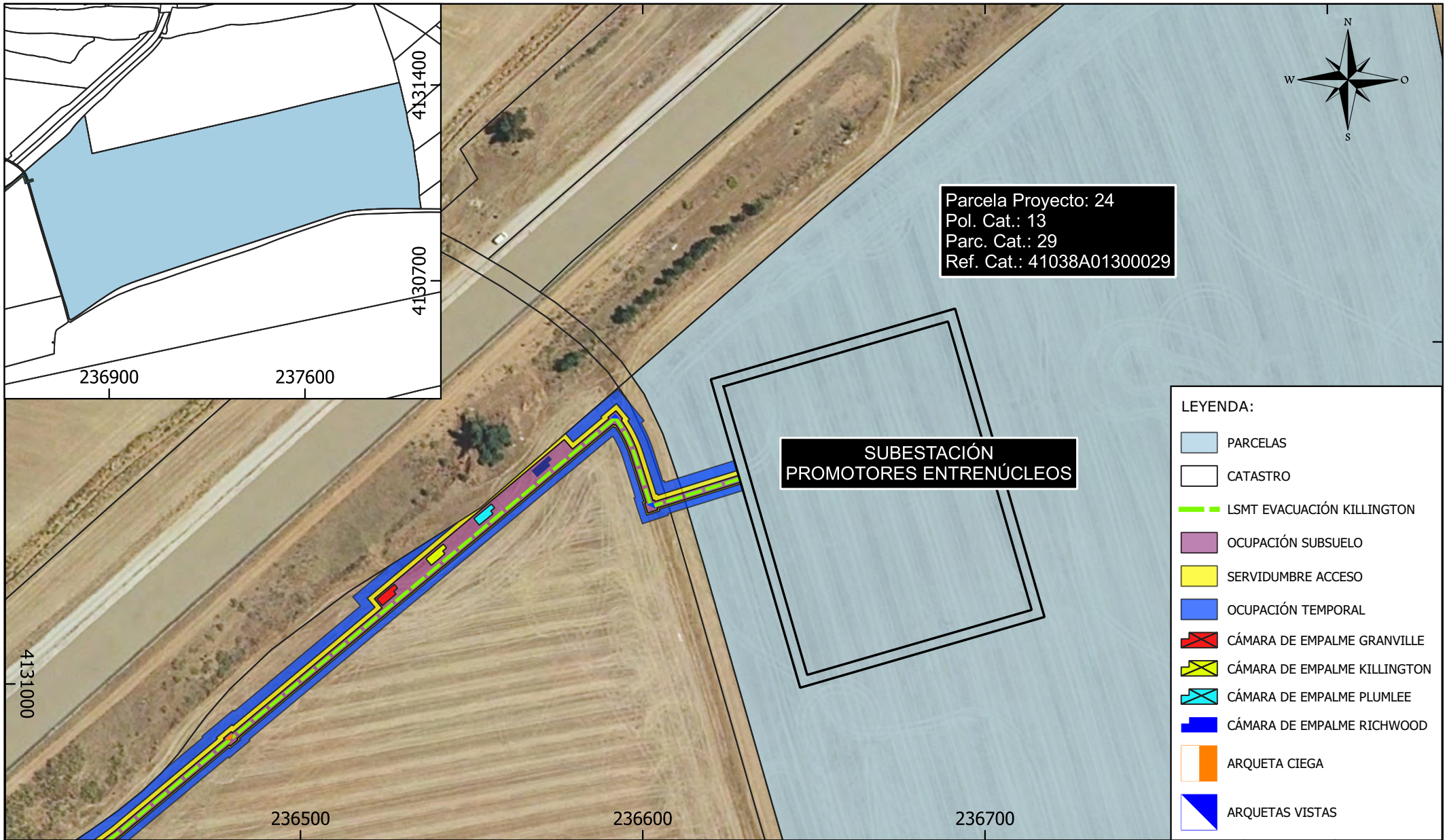
LEYENDA:

- PARCELAS
- CATASTRO
- LSMT EVACUACIÓN KILLINGTON
- OCUPACIÓN SUBSUELO
- SERVIDUMBRE ACCESO
- OCUPACIÓN TEMPORAL
- CÁMARA DE EMPALME GRANVILLE
- CÁMARA DE EMPALME KILLINGTON
- CÁMARA DE EMPALME PLUMLEE
- CÁMARA DE EMPALME RICHWOOD
- ARQUETA CIEGA
- ARQUETAS VISTAS

Parcela Proyecto: 23
 Pol. Cat.: 20
 Parc. Cat.: 9003
 Ref. Cat.: 41038A02009003

Parcela Proyecto	Nombre Titular	Datos de la Parcela					Zanja		Dispositivos Necesarios			Servidumbre Acceso (m ²)	Ocupación Temporal (m ²)	Uso s/catastro
		Término Municipal	Paraje	Pol. Cat.	Parc. Cat.	Ref. Catastral	Longitud (m)	Ocup. Subsuelo (m ²)	ud.	Nº	Sup. Ocup. (m ²)			
23	AYUNTAMIENTO DE DOS HERMANAS	DOS HERMANAS	VARIOS	20	9003	41038A02009003	5	10	0	-	0	10	44	VT Vía de comunicación de dominio público

PROMOTOR: KILLINGTON, S.L.	El Ingeniero Técnico Industrial CÉSAR SOLTERO SÁNCHEZ COL. Nº: 9119 COPITI	CONSULTOR: ESASUR ENERGÍA	PROYECTO: INSTALACIÓN DE GENERACIÓN DE ENERGÍA ELÉCTRICA MEDIANTE TECNOLOGÍA SOLAR FOTOVOLTAICA DENOMINADA "FV KILLINGTON" Y LÍNEA SUBTERRÁNEA 30 KV DE EVACUACIÓN HASTA SUBESTACIÓN "ENTRENÚCLEOS PROMOTORES", UBICADA EN EL T.M. DE CORIA DEL RÍO Y DOS HERMANAS (SEVILLA).	PLANO: RELACIÓN DE BIENES Y DERECHOS AFECTADOS POR LA INSTALACIÓN "HSF KILLINGTON"
				FECHA: SEP 23 FORMATO: A4
				Escala: 1:1.500 Nº: PL.23



Parcela Proyecto: 24
 Pol. Cat.: 13
 Parc. Cat.: 29
 Ref. Cat.: 41038A01300029

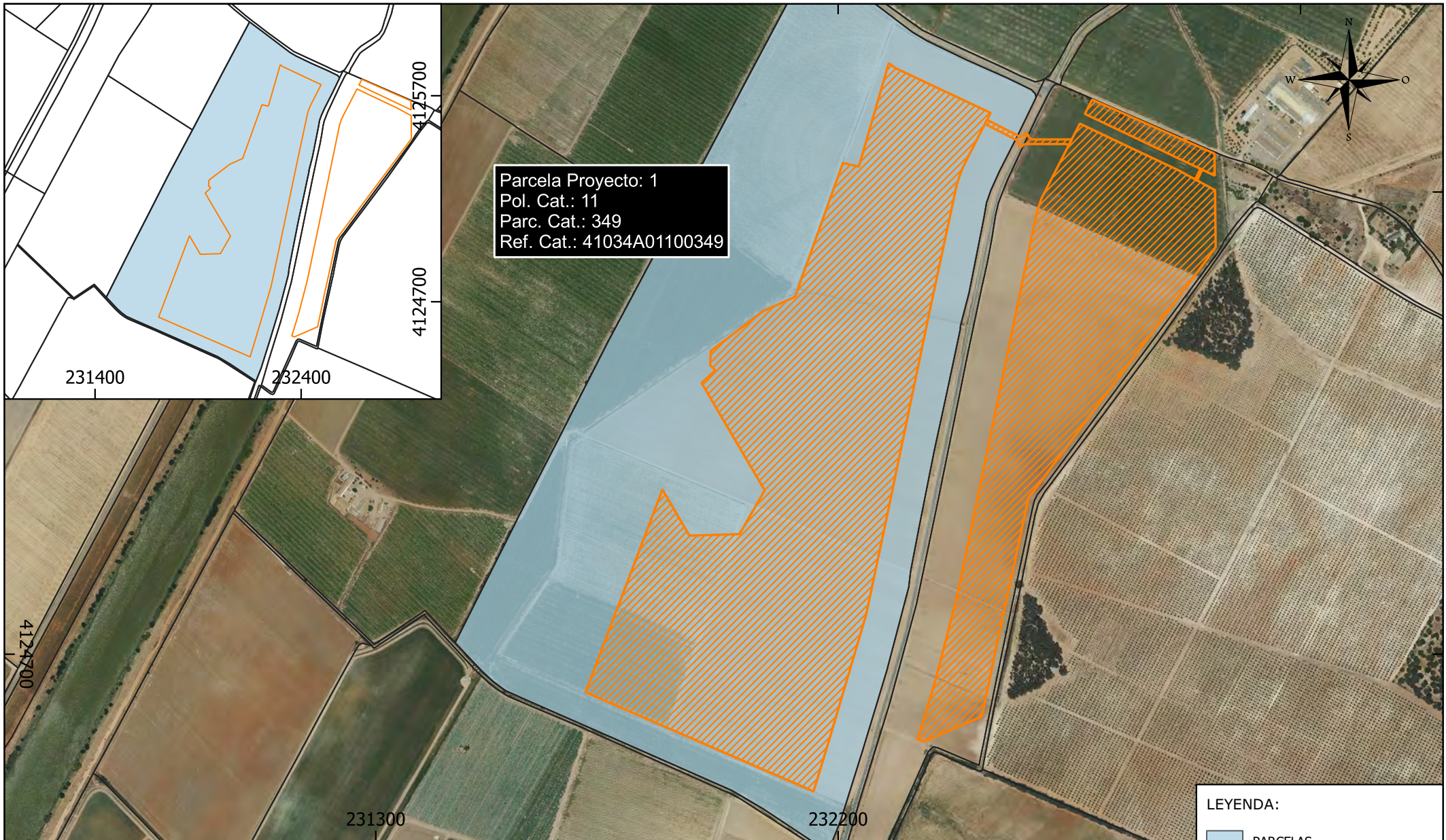
SUBESTACIÓN
 PROMOTORES ENTRENÚCLEOS

LEYENDA:

- PARCELAS
- CATASTRO
- LSMT EVACUACIÓN KILLINGTON
- OCUPACIÓN SUBSUELO
- SERVIDUMBRE ACCESO
- OCUPACIÓN TEMPORAL
- CÁMARA DE EMPALME GRANVILLE
- CÁMARA DE EMPALME KILLINGTON
- CÁMARA DE EMPALME PLUMLEE
- CÁMARA DE EMPALME RICHWOOD
- ARQUETA CIEGA
- ARQUETAS VISTAS

Parcela Proyecto	Nombre Titular	Datos de la Parcela					Zanja		Dispositivos Necesarios			Servidumbre Acceso (m ²)	Ocupación Temporal (m ²)	Uso s/catastro
		Término Municipal	Paraje	Pol. Cat.	Parc. Cat.	Ref. Catastral	Longitud (m)	Occup. Subsuelo (m ²)	ud.	Nº	Sup. Ocup. (m ²)			
24	"NOGUERA ESPINOSA TERESA BASAGOITI NOGUERA IGNACIO BASAGOITI NOGUERA SALVADOR BASAGOITI NOGUERA IGNACIO BASAGOITI NOGUERA SALVADOR"	DOS HERMANAS	LUGAR NUEVO	13	29	41038A01300029	17	36	0	-	0	34	86	Agrario

PROMOTOR: KILLINGTON, S.L.	El Ingeniero Técnico Industrial CÉSAR SOLTERO SÁNCHEZ COL. Nº: 9119 COPITI	CONSULTOR: ESASUR ENERGÍA	PROYECTO: INSTALACIÓN DE GENERACIÓN DE ENERGÍA ELÉCTRICA MEDIANTE TECNOLOGÍA SOLAR FOTOVOLTAICA DENOMINADA "FV KILLINGTON" Y LÍNEA SUBTERRÁNEA 30 kV DE EVACUACIÓN HASTA SUBESTACIÓN "ENTRENÚCLEOS PROMOTORES", UBICADA EN EL T.M. DE CORIA DEL RÍO Y DOS HERMANAS (SEVILLA).	PLANO: RELACIÓN DE BIENES Y DERECHOS AFECTADOS POR LA INSTALACIÓN "HSF KILLINGTON" FECHA: SEP 23 Escala: 1:1.500 FORMATO: A4 Nº PL.24
--	--	---	---	--



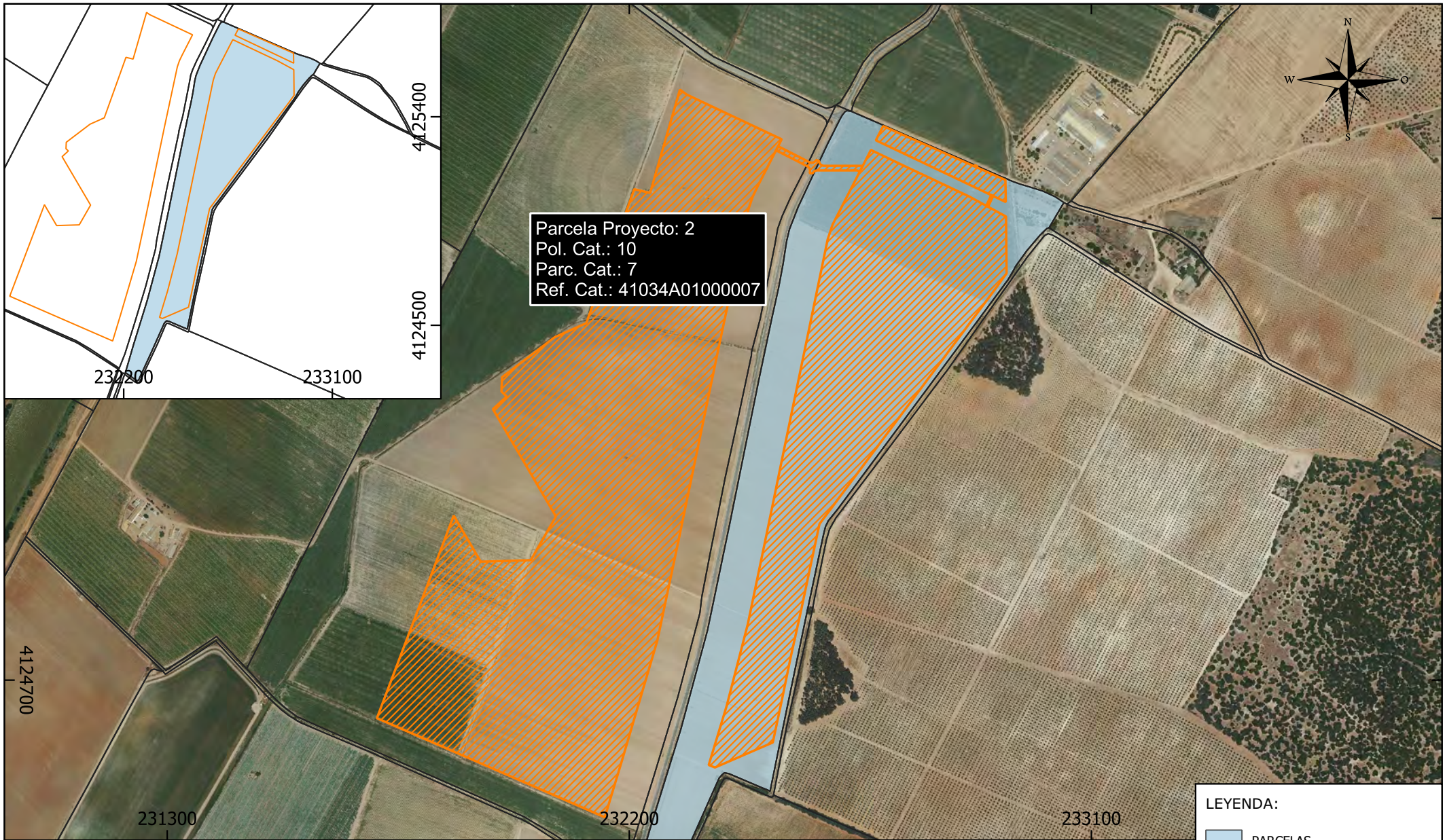
Parcela Proyecto: 1
 Pol. Cat.: 11
 Parc. Cat.: 349
 Ref. Cat.: 41034A01100349

LEYENDA:

	PARCELAS
	CATASTRO
	OCUPACIÓN PSFV KILLINGTON

Parcela Proyecto	Nombre Titular	Datos de la Parcela					PSFV	Uso s/catastro
		Término Municipal	Paraje	Pol. Cat.	Parc. Cat.	Ref. Catastral	Superficie Ocupada (m ²)	
1	AGRICOLA EL HOYO DE LA TRINIDAD	CORIA DEL RÍO	DEHESA LA ATALAYA	11	349	41034A01100349	452.190	Agrario

PROMOTOR: KILLINGTON, S.L.	El Ingeniero Técnico Industrial CÉSAR SOLTERO SÁNCHEZ COL. Nº: 9119 COPITI	CONSULTOR: ESASUR ENERGÍA	PROYECTO: INSTALACIÓN DE GENERACIÓN DE ENERGÍA ELÉCTRICA MEDIANTE TECNOLOGÍA SOLAR FOTOVOLTAICA DENOMINADA "FV KILLINGTON" Y LÍNEA SUBTERRÁNEA 30 KV DE EVACUACIÓN HASTA SUBESTACIÓN "ENTRENÚCLEOS PROMOTORES", UBICADA EN EL T.M. DE CORIA DEL RÍO Y DOS HERMANAS (SEVILLA).	PLANO: RELACIÓN DE BIENES Y DERECHOS AFECTADOS POR LA INSTALACIÓN "HSF KILLINGTON"		
				FECHA: SEP 23 FORMATO: A4	Escala: 1:10.000	Nº PL. 25



Parcela Proyecto: 2
 Pol. Cat.: 10
 Parc. Cat.: 7
 Ref. Cat.: 41034A01000007

LEYENDA:

	PARCELAS
	CATASTRO
	OCUPACIÓN PSFV KILLINGTON

Parcela Proyecto	Nombre Titular	Datos de la Parcela					PSFV	Uso s/catastro
		Término Municipal	Paraje	Pol. Cat.	Parc. Cat.	Ref. Catastral	Superficie Ocupada (m ²)	
2	AGRICOLA EL HOYO DE LA TRINIDAD	CORIA DEL RÍO	LA ATALAYA	10	7	41034A01000007	229.380	Agrario

PROMOTOR:
 KILLINGTON, S.L.

El Ingeniero Técnico Industrial

 CÉSAR SOLTERO SÁNCHEZ
 C.O.L. Nº: 9119 COPITI

CONSULTOR:

PROYECTO:
 INSTALACIÓN DE GENERACIÓN DE ENERGÍA ELÉCTRICA MEDIANTE TECNOLOGÍA SOLAR FOTOVOLTAICA DENOMINADA "FV KILLINGTON" Y LÍNEA SUBTERRÁNEA 30 KV DE EVACUACIÓN HASTA SUBESTACIÓN "ENTRENÚCLEOS PROMOTORES", UBICADA EN EL T.M. DE CORIA DEL RÍO Y DOS HERMANAS (SEVILLA).

PLANO:
 RELACIÓN DE BIENES Y DERECHOS AFECTADOS POR LA INSTALACIÓN "HSF KILLINGTON"

FECHA: SEP 23	Escala: 1:10.000	Nº PL. 26
FORMATO: A4		



Parcela Proyecto: 3
 Pol. Cat.: 10
 Parc. Cat.: 5
 Ref. Cat.: 41034A01000005

LEYENDA:

	PARCELAS
	CATASTRO
	OCUPACIÓN PSFV KILLINGTON

Parcela Proyecto	Nombre Titular	Datos de la Parcela					PSFV	Uso s/catastro
		Término Municipal	Paraje	Pol. Cat.	Parc. Cat.	Ref. Catastral	Superficie Ocupada (m ²)	
3	DIPUTACION DE SEVILLA	CORIA DEL RÍO	VARIOS	10	5	41034A01000005	145	Agrario

PROMOTOR:
 KILLINGTON, S.L.

El Ingeniero Técnico Industrial

 CÉSAR SOLTERO SÁNCHEZ
 COL. Nº: 9119 COPITI

CONSULTOR:

PROYECTO:
 INSTALACIÓN DE GENERACIÓN DE ENERGÍA ELÉCTRICA MEDIANTE TECNOLOGÍA SOLAR FOTOVOLTAICA DENOMINADA "FV KILLINGTON" Y LÍNEA SUBTERRÁNEA 30 kV DE EVACUACIÓN HASTA SUBESTACIÓN "ENTRENÚCLEOS PROMOTORES", UBICADA EN EL T.M. DE CORIA DEL RÍO Y DOS HERMANAS (SEVILLA).

PLANO:
 RELACIÓN DE BIENES Y DERECHOS AFECTADOS POR LA INSTALACIÓN "HSF KILLINGTON"

FECHA: SEP 23	Escala: 1:5.000	Nº PL. 27
FORMATO: A4		



SOLICITUD DE DECLARACIÓN DE UTILIDAD
PÚBLICA

EXPEDIENTE 282.936
KILLINGTON S.L.

-

INSTALACIÓN DE GENERACIÓN DE ENERGÍA ELÉCTRICA MEDIANTE
TECNOLOGÍA SOLAR FOTOVOLTAICA DENOMINADA “FV KILLINGTON” Y
LÍNEA SUBTERRÁNEA 30 KV DE EVACUACIÓN HASTA SUBESTACIÓN
“ENTRENÚCLEOS PROMOTORES”, CON UNA POTENCIA CONCEDIDA EN
EL PUNTO DE ACCESO Y CONEXIÓN DE 39,401 MW, UBICADA EN EL
TÉRMINO MUNICIPAL DE CORIA DEL RÍO Y DOS HERMANAS (SEVILLA).

ÍNDICE DE DOCUMENTOS

- 01. MEMORIA
- 02. PLANOS
- 03. RELACIÓN DE BIENES Y DERECHOS AFECTADOS**



DOCUMENTO N°3

-

RELACIÓN DE BIENES Y DERECHOS AFECTADOS

ÍNDICE

- TABLA 01: RBDA PLANTA SOLAR FOTOVOLTAICA Y LÍNEA SUBTERRÁNEA DE EVACUACIÓN HASTA SET ENTRENÚCLEOS PROMOTORES

RELACIÓN DE BIENES Y DERECHOS AFECTADOS POR LA LÍNEA SUBTERRÁNEA "30 kV x/C Inicio – Fin"

Parcela Proyecto	Titular	Datos de la parcela					Zanja		Dispositivos necesarios			Ocup. Temp. (m2)	Servidumbre Acceso (m2)	Uso s/catastro
		Término Municipal	Paraje	Pol. Cat.	Parc. Cat.	Ref. Catastral	Longitud (ml)	Ocupación Subsuelo (m2)	Ud.	Nº	Sup. Ocup. (m2)			
1	AGRICOLA EL HOYO DE LA TRINIDAD	CORIA DEL RIO	LA ATALAYA	10	7	41034A01000007	19	46	1	-	4	161	56	Agrario
2	SAT N 1272 LA ATALAYA	CORIA DEL RIO	LA ATALAYA	9	8	41034A00900008	1541	3300	19	-	98	7864	2931	Agrario
3	AYUNTAMIENTO DE CORIA DEL RIO	CORIA DEL RIO	M.P. LA ATALAYA AYTO CORIA	9	1	41034A00900001	291	679	3	-	12	5601	607	Agrario
4	AYUNTAMIENTO DE CORIA DEL RIO	CORIA DEL RIO	CALLE URB. LA HERMANDAD	9	9000	41034A00909000ML	1052	2280	13	-	52	1778	2113	Zona Urbana
5	DIPUTACION DE SEVILLA	CORIA DEL RIO	LA ATALAYA	9	2	41034A00900002	0	0	0	-	0	40	0	Agrario
6	AYUNTAMIENTO DE CORIA DEL RIO	CORIA DEL RIO	M.P. LA ATALAYA AYTO CORIA	9	3	41034A00900003	11	84	1	-	15	668	56	Agrario
7	AYUNTAMIENTO DE DOS HERMANAS	DOS HERMANAS	VARIOS	19	9002	41038A01909002	10	24	1	-	4	54	22	VT Vía de comunicación de dominio público
8	ITALICA IMPORTACIONES EXPORTACIONES SL	DOS HERMANAS	HACIENDA LA CORCHUELA	19	19	41038A01900019	593	1435	10	-	51	3024	1211	Agrario
9	CONFEDERACION HIDROGRAFICA DEL GUADALQUIVIR-MINISTERIO DE MEDI	DOS HERMANAS	VARIOS	19	9004	41038A01909004	7	27	0	-	0	35	14	HG Hidrografía natural (río,laguna,arroyo.)
10	ITALICA IMPORTACIONES EXPORTACIONES SL	DOS HERMANAS	HACIENDA LA CORCHUELA	19	1	41038A01900001	723	1656	11	-	55	3581	1472	Agrario
11	TORRES GARCIA ARACELI TORRES GARCIA JUAN TORRES DOMINGUEZ JOSE LUIS TORRES DOMINGUEZ MARIA ROCIO TORRES GARCIA MANUEL TORRES DEL VALLE ANTONIO TORRES DEL VALLE SAMUEL TORRES HERVAS PAULA	DOS HERMANAS	HACIENDA LA CORCHUELA	19	22	41038A01900022	522	1175	8	-	43	2670	1063	Agrario
12	AYUNTAMIENTO DE DOS HERMANAS	DOS HERMANAS	VARIOS	19	9006	41038A01909006	78	310	0	-	0	392	156	VT Vía de comunicación de dominio público
13	PROMOCIONES MAFRARO, SL	DOS HERMANAS	HACIENDA LA CORCHUELA	19	14	41038A01900014	1003	2562	16	-	86	5130	2054	Agrario
14	DIPUTACION DE SEVILLA	DOS HERMANAS	VARIOS	19	9008	41038A01909008	87	693	0	-	0	433	173	VT Vía de comunicación de dominio público
15	EN INVESTIGACION	DOS HERMANAS	PLATINAL	19	5	41038A01900005	40	321	0	-	0	199	79	Agrario
16	AYUNTAMIENTO DE DOS HERMANAS	DOS HERMANAS	VARIOS	19	9009	41038A01909009	5	38	0	-	0	24	10	VT Vía de comunicación de dominio público
17	NOGUERA ESPINOSA PILAR	DOS HERMANAS	LUGAR NUEVO	20	112	41038A02000112	305	1208	18	-	72	1568	632	Agrario
18	DIPUTACION DE SEVILLA	DOS HERMANAS	VARIOS	20	9001	41038A02009001	36	475	0	-	0	183	74	VT Vía de comunicación de dominio público
19	LOPEZ COLLADO JUAN JOSE	DOS HERMANAS	LUGAR NUEVO	20	99	41038A02000099	582	2603	17	-	79	2969	1197	Agrario
20	HERRUZO NOGUERA CARMEN HERRUZO NOGUERA SALVADOR HERRUZO NOGUERA CECILIA CARMEN HERRUZO NOGUERA CARMEN MOYANO HERRUZO MARIA DEL PILAR MOYANO HERRUZO ESTEBAN ECHECOPAR HERRUZO CAYETANA	DOS HERMANAS	LUGAR NUEVO	20	108	41038A02000108	357	807	5	-	20	1823	726	Agrario
21	NOGUERA ESPINOSA MARIA DOLORES	DOS HERMANAS	LUGAR NUEVO	20	107	41038A02000107	351	989	3	-	23	1570	685	Agrario
22	NOGUERA ESPINOSA MARIA ROSARIO FATIMA EMPRESA METROPOLITANA DE ABASTECIMIENTO Y SANEAMIENTO DE AGUAS	DOS HERMANAS	LUGAR NUEVO	20	106	41038A02000106	1056	2870	13	-	74	5134	2135	Agrario
23	AYUNTAMIENTO DE DOS HERMANAS	DOS HERMANAS	VARIOS	20	9003	41038A02009003	5	10	0	-	0	44	10	VT Vía de comunicación de dominio público
24	NOGUERA ESPINOSA TERESA BASAGOITI NOGUERA IGNACIO BASAGOITI NOGUERA SALVADOR BASAGOITI NOGUERA IGNACIO BASAGOITI NOGUERA SALVADOR	DOS HERMANAS	LUGAR NUEVO	13	29	41038A01300029	17	36	0	-	0	86	34	Agrario

RELACIÓN DE BIENES Y DERECHOS AFECTADOS POR PSFV "KILLINGTON"

Parcela Proyecto	Nombre Titular	Datos de la parcela					PSFV	Usos/catastro
		Término Municipal	Paraje	Pol. Cat.	Parc. Cat.	Ref. Catastral	Sup. Ocupación (m ²)	
1	AGRICOLA EL HOYO DE LA TRINIDAD	CORIA DEL RÍO	DEHESA LA ATALAYA	11	349	41034A01100349	452.190	Agrario
2	AGRICOLA EL HOYO DE LA TRINIDAD	CORIA DEL RÍO	LA ATALAYA	10	7	41034A01000007	229.380	Agrario
3	DIPUTACION DE SEVILLA	CORIA DEL RÍO	VARIOS	10	5	41034A01000005	145	Agrario