

SENDERO		SERVIDUMBRE		Superficie Ocupación		Superficie			
Nº línea proyecto	Parcela	Subparcela	Municipio	Nº Apoyos	Longitud Traza Área (m)	Superficie Servidumbre Vuelo (m2)	Superficie Servidumbre Perenne (m2)	Superficie Servidumbre Temporal (m2)	Superficie Ocupación Acceso (m2)
1	119	23	Jerez de la Frontera	1	88.83	864.41	460.34	69.37	1589.67

**Legenda:**

- Spz. Zona de seguridad LAAT 220 kV
- LAAT 220 kV proyectada
- Apoyo LAAT 220 kV
- Ocupación temporal

**Cambios de acciones**

01	04/01/24	AST	PCR
----	----------	-----	-----

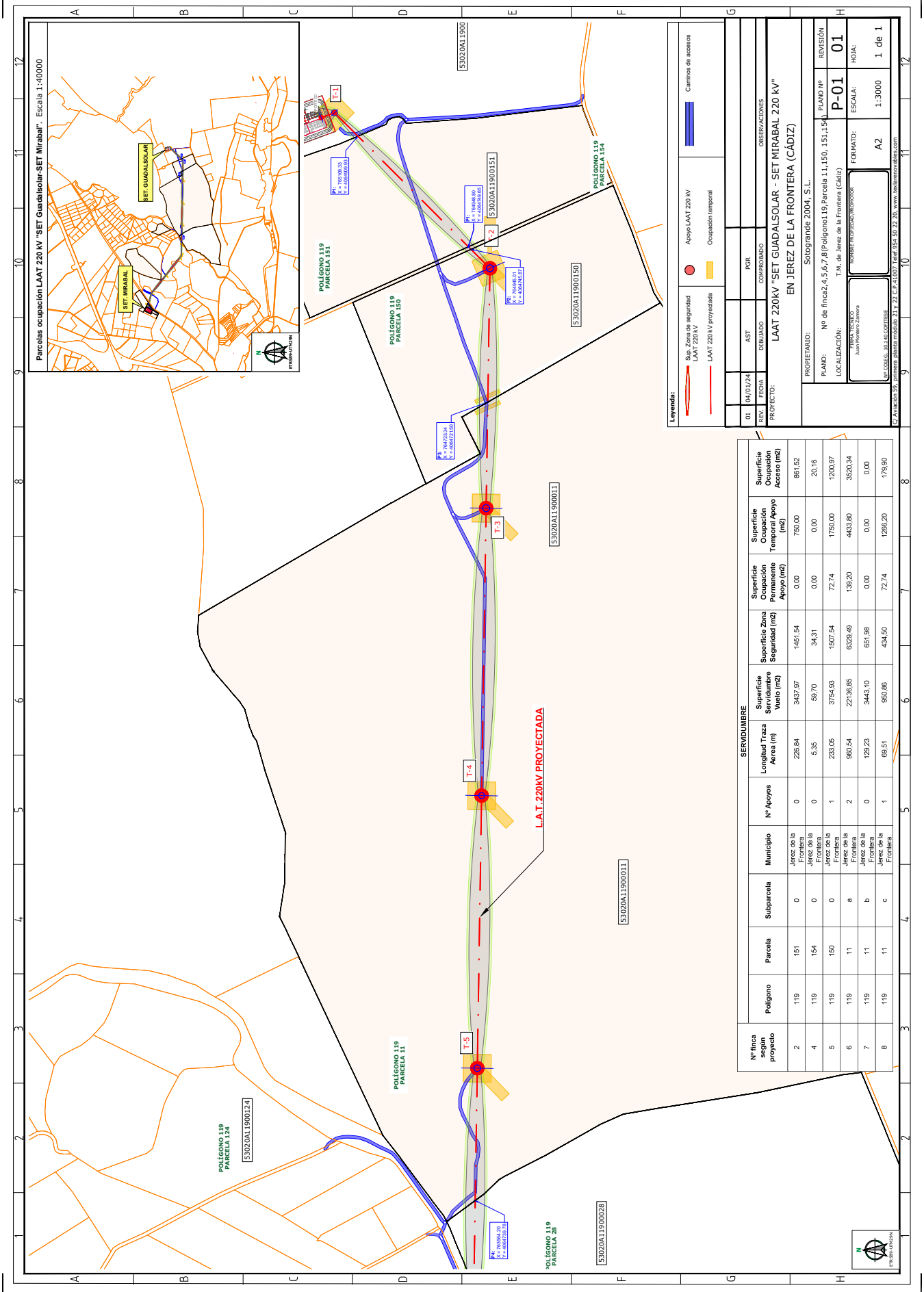
PROPIETARIO: González Byras, S.A.

PROYECTO: LAAT 220kV "SET GUADALSOLAR - SET MIRABAL 220 kV" EN JEREZ DE LA FRONTERA (CÁDIZ)

REVISIÓN: 01

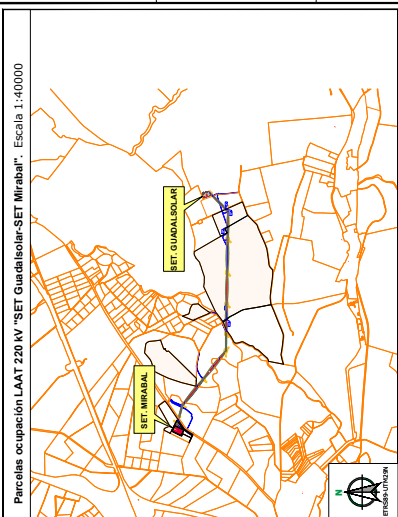
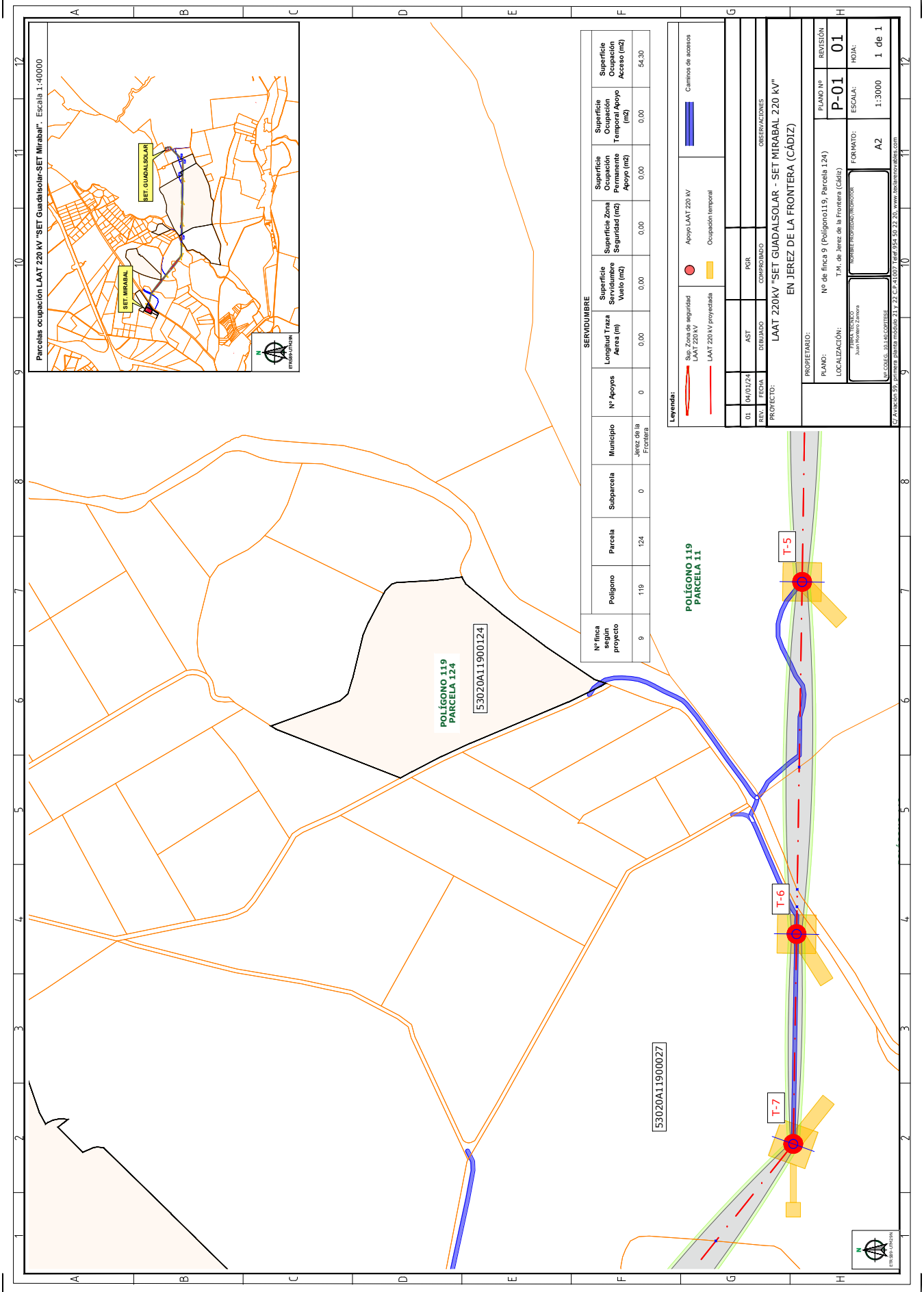
PLANO Nº: P-01

ESCALA: 1:2000



01 04/01/24		AST	PCR	Cambios de acciones	
ESV 1		ESCALA	DIBUJADO	COMPROBADO	OBSERVACIONES
PROYECTO: LAAT 220KV "SET GUADALQUIVIR - SET MIRABAL 220 KV" EN JEREZ DE LA FRONTERA (CÁDIZ)					
PROPIETARIO: Sotogrande 2004, S.L.					
PLANO: Nº de línea: 2, 4, 5, 6, 7, 8 / Polígono 119 / Parcela 11, 150, 151, 154					
LOCALIZACIÓN: T.M. de Jerez de la Frontera (Cádiz)					
REVISIÓN: P-01 01					
ESCALA: A2 1:3000					
HOJA: 1 de 1					

Nº finca según proyecto	Polígono	Parcela	Subparcela	Municipio	Nº Apoyos	SERVIDUMBRE				Superficie Ocupación Acceso (m²)
						Longitud Traza Aérea (m)	Superficie Servidumbre Vuelo (m²)	Superficie Zona Seguridad (m²)	Superficie Ocupación Permanente Apoyo (m²)	
2	119	151	0	Jerez de la Frontera	0	3437,97	1451,54	0,00	750,00	861,52
4	119	154	0	Jerez de la Frontera	0	5,35	34,31	0,00	0,00	20,16
5	119	150	0	Jerez de la Frontera	1	233,05	3754,93	1507,54	1750,00	1200,87
6	119	11	a	Jerez de la Frontera	2	950,54	22136,65	6225,49	4453,80	3520,54
7	119	11	b	Jerez de la Frontera	0	129,23	3443,10	651,98	0,00	0,00
8	119	11	c	Jerez de la Frontera	1	69,51	950,86	434,50	1266,20	179,90



**Legenda:**

- Siz. Zona de seguridad LAAT 220 kV
- LAAT 220 kV proyectada
- Apoyo LAAT 220 kV
- Ocupación temporal
- Cambios de accesos

01 04/01/24 AST PCB

REVISIÓN: 01

PROYECTO: LAAT 220kV "SET GUADALQUIVIR - SET MIRABAL 220 kV" EN JEREZ DE LA FRONTERA (CÁDIZ)

PROPIETARIO: Nº de línea 9 (Polígono 119, Parcela 124)

LOCALIZACIÓN: T.M. de Jerez de la Frontera (Cádiz)

PLANO Nº: P-01

REVISIÓN: 01

ESCALA: 1:3000

HOJA: 1 de 1

FORMATO: A2

FECHA: 08/01/2024

PROYECTISTA: BERNAL CARMONA

PROYECTO: LAAT 220kV "SET GUADALQUIVIR - SET MIRABAL 220 kV" EN JEREZ DE LA FRONTERA (CÁDIZ)

PROPIETARIO: Nº de línea 9 (Polígono 119, Parcela 124)

LOCALIZACIÓN: T.M. de Jerez de la Frontera (Cádiz)

PLANO Nº: P-01

REVISIÓN: 01

ESCALA: 1:3000

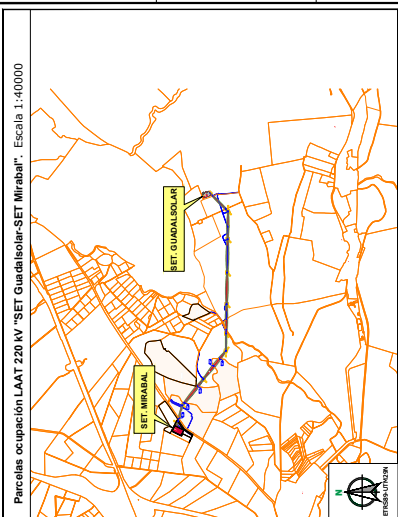
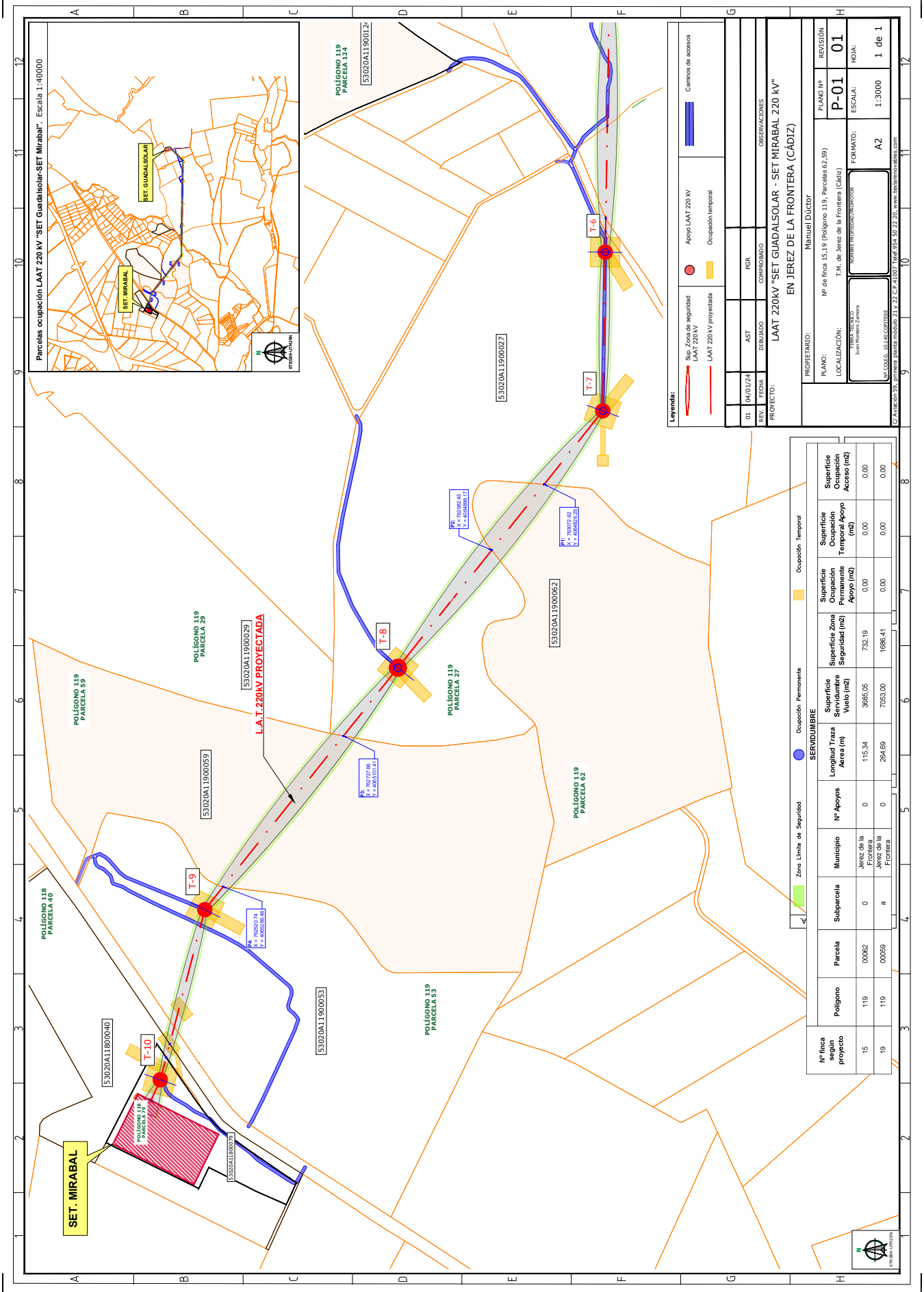
HOJA: 1 de 1

FORMATO: A2

FECHA: 08/01/2024

PROYECTISTA: BERNAL CARMONA





**Leyenda:**

- Sig. Zona de seguridad LAAT 220KV
- LAAT 220KV proyectada
- Apoyo LAAT 220KV
- Ocupación temporal
- Cambios de acciones

01	04/01/24	AST	PCR
ESD	ESGA	DEB	COM
OBSERVACIONES			

PROYECTO: LAAT 220KV "SET GUADALSOLAR - SET MIRABAL 220 KV" EN JEREZ DE LA FRONTERA (CÁDIZ)

PROPIETARIO: Manuel DUCTOR

PLANO Nº	REVISIÓN
P-01	01
ESCALA:	HOJA:
A2	1 de 1

FORMATO: A2

LOCALIZACIÓN: T.M. de Jerez de la Frontera (Cádiz)

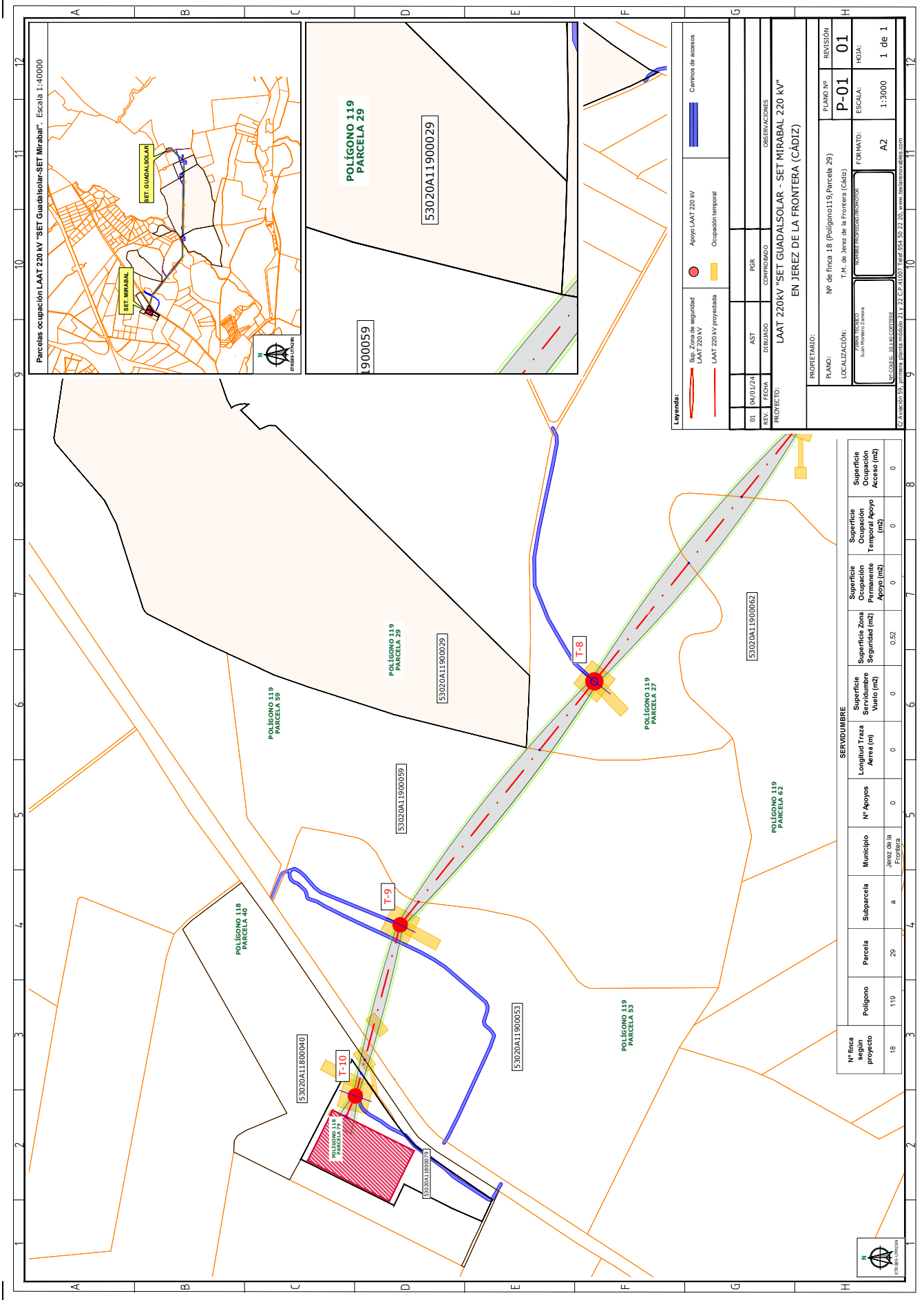
PROYECTISTA: JUAN CARLOS GARCÍA

COORDINADOR: JUAN CARLOS GARCÍA

VERIFICADOR: JUAN CARLOS GARCÍA

PROYECTO: LAAT 220KV "SET GUADALSOLAR - SET MIRABAL 220 KV" EN JEREZ DE LA FRONTERA (CÁDIZ)

Nº finca según proyecto	Polígono	Parcela	Subparcela	Municipio	Nº Apoyos	Longitud Traza Área (m)	Ocupación Permanente		Ocupación Temporal	
							Superficie Superficie Vuelo (m2)	Superficie Superficie Seguridad (m2)	Superficie Superficie Ocupación Permanente Apoyo (m2)	Superficie Superficie Ocupación Temporal Apoyo (m2)
15	119	00062	0	Jerez de la Frontera	0	115.34	3685.05	732.19	0.00	0.00
19	119	00059	a	Jerez de la Frontera	0	264.69	7053.00	1896.41	0.00	0.00



**Legenda:**

- Sig. Zona de seguridad LAAT 220KV
- Apoyo LAAT 220 KV
- LAAT 220 KV proyectada
- Ocupación temporal
- Cambios de aceros

01 04/01/24 AST PCR

EST. ESCA. DIBUJADO CORRESPONDIO OBSERVACIONES

PROYECTO: LAAT 220KV "SET GUADALSOLAR - SET MIRABAL 220 KV" EN JEREZ DE LA FRONTERA (CÁDIZ)

PROPIETARIO: Nº de finca 18 (Polígono 119 Parcela 29)  
T.M. de Jerez de la Frontera (Cádiz)

LOCALIZACIÓN: JEREZ DE LA FRONTERA

PLANO Nº: P-01 REVISIÓN: 01

ESCALA: 1:3000 HOJA: 1 de 1

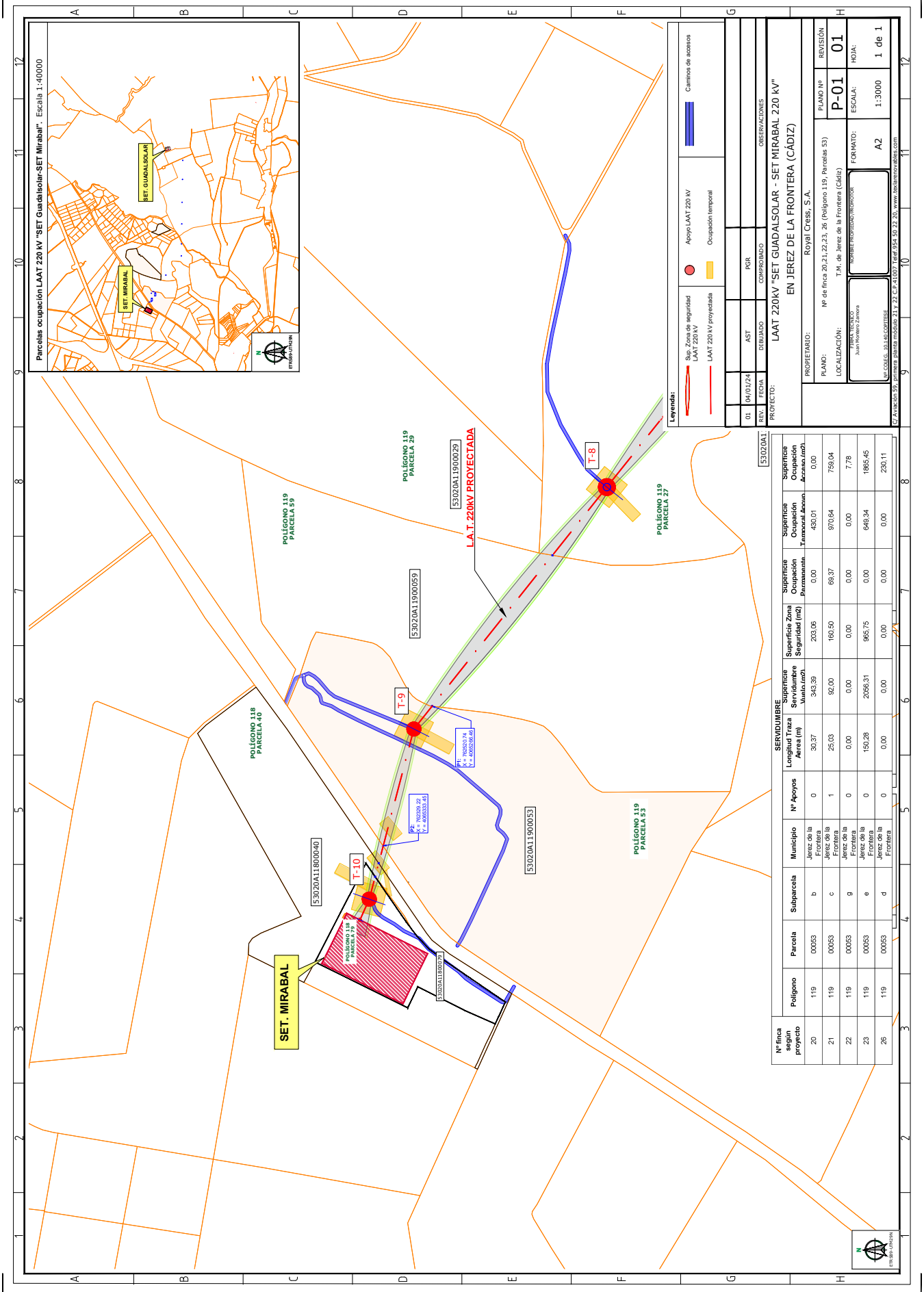
FORMATO: A2

US. COGEG. 10.160.007.001

US. COGEG. 10.160.007.001

US. COGEG. 10.160.007.001

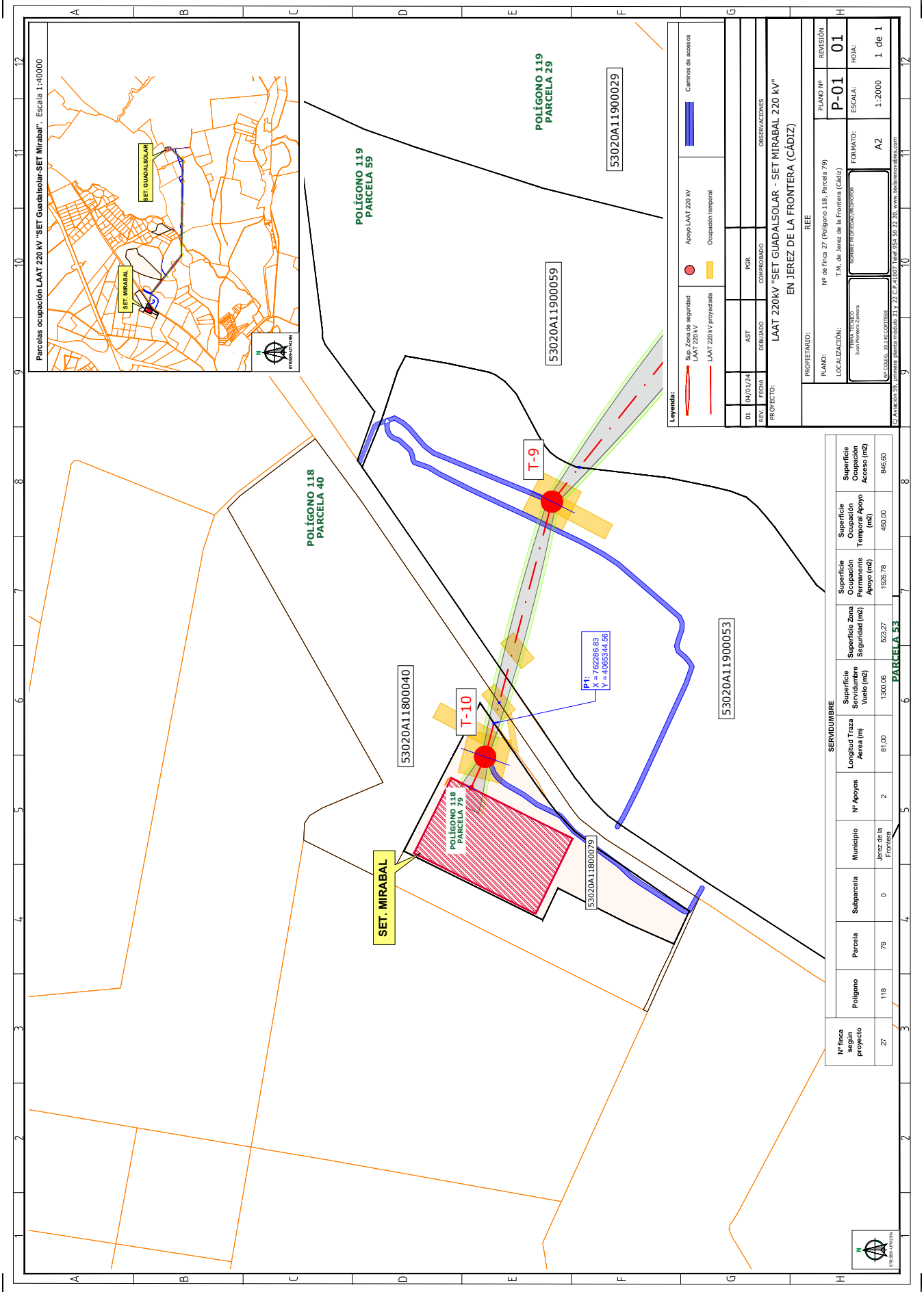
Nº finca según proyecto	Polígono	Parcela	Subparcela	Municipio	Nº Apoyos	Longitud Traza Aérea (m)	SERVIDUMBRE			Superficie Ocupación Acceso (m2)
							Superficie Servidumbre Viento (m2)	Superficie Zona Seguridad (m2)	Superficie Ocupación Permanente Apoyo (m2)	
18	119	29	8	Jerez de la Frontera	0	0	0	0	0	0



Leyenda:		Apoysos LAAT 220 kV		Cambios de secciones	
○	Sig. Zona de seguridad LAAT 220 kV	●	Ocupación temporal		
—	LAAT 220 kV proyectada	—			

01	04/01/24	AST	PCR	OBSERVACIONES	
ES	ESCA	DISEÑADO	COMPROBADO		
PROYECTO: LAAT 220kV "SET GUADALSOLAR - SET MIRABAL 220 kV" EN JEREZ DE LA FRONTERA (CÁDIZ)					
PROPIETARIO: Royal CRESIS, S.A.					
PLANO: Nº de finca 20, 21, 22, 23, 26 (Polígono 119, Parcelas 53)					
LOCALIZACIÓN: T.M. de Jerez de la Frontera (Cádiz)					
PLANO Nº: P-01					
REVISIÓN: 01					
ESCALA: 1:3000					
HOJA: 1 de 1					

Nº finca según proyecto	Polígono	Parcela	Subparcela	Municipio	Nº Apoyos	SERVIDUMBRE				Superficie Ocupación por Zona de Seguridad (m2)	Superficie Ocupación Temporal (m2)	Superficie Ocupación Total (m2)	Superficie Ocupación por Zona de Seguridad (m2)
						Longitud Traza Área (m)	Superficie Zona de Seguridad (m2)	Superficie Zona de Seguridad (m2)	Superficie Zona de Seguridad (m2)				
20	119	00053	b	Jerez de la Frontera	0	39,37	343,39	203,06	0,00	430,01	0,00	430,01	0,00
21	119	00053	c	Jerez de la Frontera	1	25,03	92,00	180,50	68,37	970,64	759,04	970,64	7,79
22	119	00053	g	Jerez de la Frontera	0	0,00	0,00	0,00	0,00	0,00	0,00	0,00	0,00
23	119	00053	e	Jerez de la Frontera	0	150,28	2056,31	965,75	0,00	649,34	1865,45	649,34	0,00
26	119	00053	d	Jerez de la Frontera	0	0,00	0,00	0,00	0,00	0,00	230,11	0,00	230,11



<b>Legenda:</b> Sqs. Zona de seguridad LAAT 220 kV Apoys LAAT 220 kV Ocupación temporal Cambios de accesos			
01	04/01/24	AST	PCR
ESD	ESGA	DEBAYADO	COMPARABDO
PROYECTO: LAAT 220kV "SET GUADALSOLAR - SET MIRABAL 220 kV" EN JEREZ DE LA FRONTERA (CÁDIZ) PROPIETARIO: REE PLANO: Nº de finca 27 (Polígono 118, Parcela 79) LOCALIZACIÓN: T.M. de Jerez de la Frontera (Cádiz) OBSERVACIONES:			
PLANO Nº	REVISIÓN	PLANOS DE PROYECTO:	
P-01	01	PLANOS DE PROYECTO:	
ESCALA:	HOJA:	FORMATO:	Nº de finca 27 (Polígono 118, Parcela 79) T.M. de Jerez de la Frontera (Cádiz) PLANOS DE PROYECTO:
1:2000	1 de 1	A2	PLANOS DE PROYECTO:

Nº línea según proyecto	Polígono	Parcela	Subparcela	Municipio	Nº Apoyos	Longitud Traza Área (m)	SERVIDUMBRE				
							Superficie Servidumbre Vuelo (m2)	Superficie Zona Seguridad (m2)	Superficie Ocupación Permanente Apoyo (m2)	Superficie Ocupación Temporal Apoyo (m2)	Superficie Acceso (m2)
27	118	79	0	Jerez de la Frontera	2	81,00	1300,06	523,27	1926,78	450,00	846,60

