

Información del Registro

Identificador del O00014105_22_00000518

Núm. Expediente Inicial: 2022/1387 **Núm. Registro:** 2022132200001073

Resumen: SOLICITUD OCUPACION TEMPORAL TERRENO PARA GOMA CONDUCTORA EN MONTE UP SIERRA PLATA, FUENTE EL REALILLO DE RAFAELA NAVARRO

Tipo de Registro: ENTRADA **Fecha de Llegada:** 16/02/22 12:23 **Fecha Envío:**

Fecha del 16/02/22 14:04 **Fecha del Registro Inicial:** 16/02/22 9:15

Código Ent. Registral O00018618 **Entidad Registral Origen:** Registro de la Consejería de Agricultura, Ganadería, Pesca y Des. Sostenible

Código Ent. Registral O00014105 **Entidad Registral Inicio:** Registro General del Ayuntamiento de Tarifa

Código Unidad Tramitación Origen: L01110355 **Unidad Tramitación Origen:** Ayuntamiento de Tarifa

Código Entidad Registral Destino: O00029305 **Entidad Registral Destino:** Registro Delegación Territorial de Desarrollo Sostenible en Cádiz

Código Unidad Tramitación Destino: **Unidad Tramitación Destino:**

Número de Registro REGAGE22e00003969962

Tipo de Transporte: Otros **Número de Transporte:**

Documentación Física: No acompaña documentación física

Observaciones apunte:

Interesados:

Anexos Relacionados con el expediente:

VdYbGFWRWsxVFRKvmVGBFVTWHBhUkVab1dsRTIQU
T09

Nombre Fichero: solicitud_ott_y_documentacion_rafaela_navarro_jimenez.pdf **Hash:** VFhwS2FFMHIVVEZPTWswEvdUrUldiVTVVVVG0xT2FteHRXa1JKTUZreVNYcE9SMFY2V2tSQk5WcEVhM3BOZWtwcVRtMvDhbGxxUVRsYVYxWnJUbgRPYIUxSFNYaE9WR3hxV2xSS2EwMHIUVFZOVjAxNFRrRTIQU09

Nombre Fichero: autorizacion_enganche_deposito_rafaela_navarro_jimenez.pdf **Hash:** V1ZkV2ExcFhXVEJOTWxVMFdXmVdiRTFVWnpGT1JHTjVUa1JyTIUxNldtbE9WMT6VG1wSk1rNTZWVEpOYWxwDFRucEdiVmxV21sWmVrWm9UMVJLYkUxRVZUSmFSR2hzVG1wQ2Fsa3IXWHBOUkVGNVrYzIQU09

Nombre Fichero: justificante_salida.xsig **Hash:** VkrGU1JrNVZNSGxVvkZKaFzqRnNNMVJVVWxkaE1EVkZWMjEwV21WdGRETIVNR1JXVFRGd1NGUnRhRnBOYXpWeFZHNXdZV0pGTkhsVWJYQmFaV3RzTmxSV1VrOWhSbXh4V2pOb1QyVnJiRE5YVjNCdVpWWnNjVIZZYU0U1JURTBWMPVTVmsxc2NIRmhlazVRVmpGS2MxUXdVbFprTURGMFZtMW9XbVZ0VGpWVU1WSnFUV3hzTmxGdGVGcFdNRnB2VjIxd1IXSkZnWEZTV0hCaFzrVIZIVmR0Y0c5aE1EVIIVbTFvVG1WclJqTIVVWkpLWkRGd1JWUnRiRnBXUIRFMIZHdFNhbVF3TihGU2JYUmFaVzFPTmxkc1pFZGhiSEJ4V1hwS1RsWkZhm2RVVIZKR1VGRTIQU09

Nombre Fichero: solicitud_ott_y_documentacion_rafaela_navarro_jimenez.xsig **Hash:** VzkZkd2MyRXhjRWhVv0hCUVvRnNNMWRZY0ZKbFZUbEZZVE5vWVdGdFpEVIVNV1JPVGxVNVZWWnRhRkJTTRWd1YyMXdUMkZHYkZWaFlzQmhVakJzTTFkclpGSK5NREZ4VkcxFQxWkZNVFpYyTFKUFIVVXhjVm96WkU1V1JuQnZWR3RTVDJGV2NFVIRXSEJhWid0c05sUnNaRVpOYXpGeFVtMHhUMVI4YTNoVWJURIBZVEExUldGNIZscGIWVEUxVjJ4U1FtVldiRIZWV0dST1sVmFjRIF3VWxwTIJUVkZxbnBLVDFaSFkzZFhWekZLVGtVMVJWcDZVazVTUIRCnVZGZHdVazFWTIVoU1dIQmFUV3RyZUZReFVtNU5WVFZGV2tjeFdsWkZOWEppVvMxKQ1VGRTIQU09

Nombre Fichero: autorizacion_enganche_deposito_rafaela_navarro_jimenez.xsig **Hash:** VzkZod2MyRXhjSEZWVkvAUFZqRldOVmRzVWxKbFZtdzJVvZfzVGxJd1duUlhWM0JLWIVad1dGUnRkRnBXUIZZMFYxWINhMkpHY0VWVldHUk9ZV3RGZDFkc1pFcE5NWEJZVIZoc1RtSlidjSE5YVnpGR1pWVXhObFZ0YUZCU1JYQndWMWh3U21WV2JEWldiVEZQWVd4VmVGUnRjRVPUIRGeFZHMXNXbFI3Y0hKVWFrcFBZV3MxZEZKVVZsQINNVY2VkZwa1RtVknWfJUV0dSYVIXeGFIMWRY0ZOaFJUUVIIVbTE0VGxKR2JEWlhWbEp5VFD4d1ZWVnRkRnBsYTBwMFZEQINvbVZGTVhSU1ZFNVBwa2R6TUZRd1VrcGxiSEJGVkZSR1VGSkdjRzIVYwTwS1VGRTIQU09

Nombre Fichero: justificante.pdf **Hash:** V20xRmVFOUhtVE5hUkVwc1RucFJOVTR5V1RKWIYwa3hUVIjXYWs1RVdtdFBWMVpzVfVSUK1scHFUVephVjAxM1RtMVNhdMDIIV21wWmFtaG9UVUJWTVZsNmFhbFplbHByV2tkWk5FNUhSbWxOVjFwcFdXYzIQU09

Nombre Fichero: ficheroTecnico_metadatado.xml **Hash:** V1cxTk1Ga3IWWGROZWtac1dYcE9hMDVvVfFhoUFJHczBXa2RPYUUXRVJYZGFWMV5VFZSTk0wOUVXWGxhUkZGNldsUldhMXBFVFRWYVZhdDZXWHBUZVZwSFRtdFBWRlPvVgXSYWEwNUhXVEpOYIZreldWUk9hRTFFV1hkWk1rMHhUbXBPYVUxRVJUUmFSMvpvVgTSYWFGBHFSWGxhYIZwcfUSk5NazIVVG1wWIZGWnBUbTFaZUUXSFJUQk5WRIV4VFZSVk5GcEVUbwXOVkVWNFQwZE5ORTI1U1RCTIZHaHBUMWROUFE9PQ==

Nombre Fichero: justificante_salida.pdf **Hash:** VFhwU2EwNXFIR3RPYwXVeldrZE5NVTfIVFRSWMFtc3pXa2RaTUUXWFZteE5hbWhwV1cxSk1VNTZhr3RaYwXadFdtcE9hazFxFRCYWFtdDRXa2ROTTfWsfVUUmFSRWt6VGtSV2FFMXFvbXBhUkZsNVRtYzIQU09

LA PRESENTE DILIGENCIA GARANTIZA QUE LOS DATOS QUE APARECEN DEL ASIENTO REGISTRAL SON LOS RECIBIDOS Y RECEPCIONADOS EN EL REGISTRO DE ENTRADA DE LA JUNTA DE ANDALUCÍA MEDIANTE LA PLATAFORMA DE INTERCAMBIO REGISTRAL ENTRE ADMINISTRACIONES SIR CON FECHA: 16/02/2022 Y CUYOS DATOS SE ADJUNTAN.

Dirección de descarga de la documentación:<https://ws050.juntadeandalucia.es/verificarFirma>

Código Seguro de Descarga:#002#1D089B27-9049-33D4-B7FE-B2F228A5FF86



Excmo. Ayuntamiento de Tarifa
Montes

**DELEGACION TERRITORIAL DE DESARROLLO SOSTENIBLE.-
CONSEJERIA DE AGRICULTURA, GANADERÍA, PESCA
Y DESARROLLO SOSTENIBLE.-
PLAZA ASDRUBAL S/N. 3ª PLANTA.-
EDIFICIO JUNTA DE ANDALUCIA.-
11008 CADIZ.-**

NÚM. EXPTE.: Ocupaciones Monte Público 2022/1387 (G)

Para la tramitación que corresponda, adjunto le remito instancia suscrita por NAVARRO JIMENEZ RAFAELA solicitando la ocupación temporal de 300 ml de terrenos en Monte de U.P. Sierra Plata, con destino a instalación de goma conductora de agua enganchada en Fuente de “El Realillo”. Se trata de una ocupación caducada por acuerdo plenario de fecha 25/01/2022, a nombre de su difunto padre Francisco Navarro Jiménez, expediente OC TA 82/00.

Se acompaña documentación aportada por la persona interesada (memoria, plano de situación con coordenadas UTM, autorización del Ayuntamiento para enganche de la goma al depósito municipal “El Realillo”)

Tarifa la fecha indicada en la firma electrónica.

EL ALCALDE,
Francisco Ruiz Giráldez

Página 1 de 1

Firma 1 de 1
Francisco Ruiz Giráldez
14/02/2022 Alcalde

Puede verificar la integridad de este documento consultando la url:	
Código Seguro de Validación	12b164d2b6bf47d692c6eecd96bf3503001
Url de validación	https://sede.aytotarifa.com/validador
Metadatos	Núm. Registro salida: SALID 2022/1070 - Fecha Registro: 16/02/2022 8:27:00 Origen: Origen administración Estado de elaboración: Original





EXCMO. AYUNTAMIENTO DE TARIFA

SOLICITUD DE OCUPACIÓN TEMPORAL DE TERRENOS

D/Da RAFAELA NAVARRO LIMENEZ
con D.N.I. nº y domicilio a efectos de notificaciones en
C/
de TARIFA, en calidad de (tipo de vinculación con el monte)
VECINO

EXPONE:

Que precisando llevar a efecto la ocupación temporal de terrenos con las características que a continuación se detallan:

Monte SIERRA PLATA núm.

del Catálogo de U.P. de esta Provincial.

Pertenencia del Monte a AYUNTAMIENTO término municipal de
TARIFA paraje EL REALILLO

Localización exacta de la ocupación pretendida y de los accesos:

.....
.....
.....

Descripción de los linderos:

.....
.....
.....

¿Está dentro de Espacio Protegido? NO SI Nombre del E.P.
..... Superficie total m²

Plazo de ocupación 10 años (en caso de ocupación para usos ganaderos, el plano no será mayor que el tiempo de adjudicación de pastos).

Destino o uso que se pretende: INSTALACION BOMBA CONDUCTORA AGUA

Trabajos u obras a realizar:

Materiales a emplear:

Puede verificar la integridad de este documento consultando la url:

Código Seguro de Validación 95fdcd5b401741d0b2b491077a5eb4ff001

Url de validación <https://sede.aytotarifa.com/validador>

Metadatos Núm. Registro entrada: ENTRA 2022/1892 - Fecha Registro: 14/02/2022 13:48:41 Origen: Origen administración
Estado de elaboración: Original





EXCMO. AYUNTAMIENTO DE TARIFA

¿Se requiere empleo de maquinaria? NO SI Tipo de maquinaria

¿Requiere autorización de otros Organismos (Conf. Hid...)? NO SI

¿De cuál?.....

(en caso positivo deberá acompañar solicitud)

Documentos a acompañar necesariamente:

- Plano de situación 1:10000.
- Memoria, debidamente suscrita por el interesado, justificativa de la necesidad de afectar al Monte Público y declaración jurada de que no existen otras alternativas posibles de ubicación que no sea la de ocupar terrenos públicos.

Por todo lo expuesto, a V.E.,

SOLICITA:

Que a tenor de lo preceptuado en la Ley de Montes de 8 de Junio de 1957, Reglamento de Montes de 22 de Febrero de 1962, Ley 2/92 de 15 de Junio, Forestal de Andalucía y Reglamento Forestal Andaluz aprobado por Decreto 108/97 de 9 de septiembre, y a la vista de la documentación acompañada, tenga a bien concederme la ocupación de terrenos referidos para el fin expresado.

Tarifa, 14 de FEBRERO de 2022.

Fdo. RAFAELA NAVARRO JIMENEZ

SR. ALCALDE-PRESIDENTE DEL EXCMO. AYUNTAMIENTO DE ESTA CIUDAD

Puede verificar la integridad de este documento consultando la url:

Código Seguro de Validación 95fdcd5b401741d0b2b491077a5eb4ff001

Url de validación <https://sede.aytotarifa.com/validador>

Metadatos Núm. Registro entrada: ENTRA 2022/1892 - Fecha Registro: 14/02/2022 13:48:41 Origen: Origen administración Estado de elaboración: Original



MEMORIA DESCRIPTIVA DE LA OCUPACION


Se pretende la ocupación temporal de 300 ml de terrenos en Monte de U.P. Sierra Plata, paraje El Realillo, con destino a instalación de goma conductora de agua conectada a la fuente de “El Realillo”.


La ocupación de referencia fue caducada por acuerdo plenario de fecha 25 de Enero de 2022, por no haber solicitado la prórroga en el plazo reglamentario (expediente F-023/2011, OC-TA 82/2000), a nombre de Francisco Navarro Jiménez, difunto padre del solicitante, estando éste interesado en seguir con la concesión de los terrenos ocupados.

Tarifa, 14 de Febrero de 2022



Fdo.: Rafaela Navarro Jiménez

	Puede verificar la integridad de este documento consultando la url:	
	Código Seguro de Validación	95fdcd5b401741d0b2b491077a5eb4ff001
	Url de validación	https://sede.aytotarifa.com/validador
	Metadatos	Núm. Registro entrada: ENTRA 2022/1892 - Fecha Registro: 14/02/2022 13:48:41 Origen: Origen administración Estado de elaboración: Original





Puede verificar la integridad de este documento consultando la url:


Código Seguro de Validación 95fdcd5b401741d0b2b491077a5eb4ff001

Url de validación <https://sede.aytotarifa.com/validador>

Metadatos Núm. Registro entrada: ENTRA 2022/1892 - Fecha Registro: 14/02/2022 13:48:41 Origen: Origen administración
Estado de elaboración: Original



COORDENADAS		
Nº	X	Y
1	250961.75	4000010.40
2	250845.56	3999843.91
3	250899.85	3999746.10



SITUACIÓN GOMA CONDUCTORA DE AGUA EN EL REALILLO
M.U.P. SIERRA PLATA 300ml

Sistema de Coordenada
ETRS-89

ESCALA 1/10000

Puede verificar la integridad de este documento consultando la url:

Código Seguro de Validación 95fdcd5b401741d0b2b491077a5eb4ff001

Url de validación <https://sede.aytotarifa.com/validador>

Metadatos Núm. Registro entrada: ENTRA 2022/1892 - Fecha Registro: 14/02/2022 13:48:41 Origen: Origen administración
Estado de elaboración: Original





Puede verificar la integridad de este documento consultando la url:

Código Seguro de Validación 95fdcd5b401741d0b2b491077a5eb4ff001

Url de validación <https://sede.aytotarifa.com/validador>

Metadatos Núm. Registro entrada: ENTRA 2022/1892 - Fecha Registro: 14/02/2022 13:48:41 Origen: Origen administración
Estado de elaboración: Original

