

ANEXO DE AFECCIONES POR:

**PROYECTO DE SUSTITUCIÓN DE TRAMO DE LAMT 15(20) KV
"CASTILLO" DE S.E. "CALA", DERIVACIÓN CORTECILLAS,
ENTRE EL CDT 13719 "FLORITA" EL APOYO A224805, EN EL
T.M. DE CASTILLO DE LAS GUARDAS (SEVILLA)**

**COORDENADAS UTM
ETRS89 HUSO: 29**

CDT 13719 "FLORITA"

X(m): 732.274

Y(m): 4.175.783

**COORDENADAS UTM
ETRS89 HUSO: 29**

APOYO A224805

X(m): 731.492

Y(m): 4.180.620



**El Ingeniero Técnico Industrial
Pedro José Fernández García
Colegiado nº 1.693 C.O.I.T.I Huelva**

Sevilla, Mayo 2022

	JAVIER ALVAREZ AVILES	31/05/2022 17:39	PÁGINA 1/185
VERIFICACIÓN	PEGVEDFHYCATUMGMNKEPLTZ763X7T3	https://ws050.juntadeandalucia.es:443/verificarFirma/	

ÍNDICE

1 MEMORIA

- 1.1 OBJETO.
- 1.2 ALCANCE.
- 1.3 ANTECEDENTES Y TRAMITACIÓN ADMINISTRATIVA.
- 1.4 NORMAS Y REFERENCIAS.
- 1.5 EMPLAZAMIENTO.
- 1.6 ORGANISMOS AFECTADOS.
- 1.7 TRAZADO DE LA LÍNEA ELÉCTRICA.

2 RELACIÓN DE BIENES Y DERECHOS AFECTADOS

3 PLANOS

- 01 PLANO DE SITUACION
- 02 PLANO DE TRAZADO ACTUAL
- 03 PLANO DE TRAZADO PROPUESTO
- 04 PLANO DE SERVIDUMBRE DE PASO
- 05 PLANO SERV.DE PASO CON ORTO TRAMO 1
- 06 PLANO SERV.DE PASO SIN ORTO TRAMO 1
- 07 PLANO SERV.DE PASO CON ORTO TRAMO 2
- 08 PLANO SERV.DE PASO SIN ORTO TRAMO 2
- 09 PLANO SERV.DE PASO CON ORTO TRAMO 3
- 10 PLANO SERV.DE PASO SIN ORTO TRAMO 3
- 11 PLANO SERV.DE PASO CON ORTO TRAMO 4
- 12 PLANO SERV.DE PASO SIN ORTO TRAMO 4
- 13 PLANO SERV.DE PASO CON ORTO TRAMO 5
- 14 PLANO SERV.DE PASO SIN ORTO TRAMO 5
- 15 PLANO SERV.DE PASO CON ORTO TRAMO 6
- 16 PLANO SERV.DE PASO SIN ORTO TRAMO 6
- 17 PLANO SERV.DE PASO CON ORTO TRAMO 7
- 18 PLANO SERV.DE PASO SIN ORTO TRAMO 7

4 FICHAS DE CAMPO Y CATASTRALES

	JAVIER ALVAREZ AVILES	31/05/2022 17:39	PÁGINA 2/185
VERIFICACIÓN	PEGVEDFHYCATUMGMNKEPLTZ763X7T3	https://ws050.juntadeandalucia.es:443/verificarFirma/	
			

1 MEMORIA

1.1 OBJETO

Se redacta el presente Anexo de Afecciones en base al proyecto de referencia redactado por el colegiado Antonio León Romero, nº de colegiado 10.167 COPITISE, perteneciente a la empresa GABITEL INGENIEROS E INGENIEROS EMETRES S.L.P. UTE ANDALUCÍA, con fecha 07 de Octubre de 2021, donde se plantea la instalación proyectada por el Peticionario EDISTRIBUCIÓN REDES DIGITALES S.L.UNIPERSONAL, con C.I.F.: B-82.846.817 y domicilio social en Calle Ribera del Loira 60, 28042 Madrid (domicilio a efecto de notificaciones en Sevilla, Avda. La Borbolla, 4-5, Y Código Postal 41004).


El objeto de este documento es el de especificar claramente, las afecciones sobre las parcelas privativas como consecuencia de la ejecución del proyecto de SUSTITUCIÓN DE TRAMO DE LAMT 15(20) KV "CASTILLO" DE S.E. "CALA", DERIVACIÓN CORTECILLAS, ENTRE EL CDT 13719 "FLORITA" EL APOYO A224805, EN EL T.M. DE CASTILLO DE LAS GUARDAS (SEVILLA). Garantizando condiciones técnicas y de seguridad en instalaciones eléctricas prescritas por la normativa vigente.

El titular y propietario de la instalación objeto del presente proyecto es la empresa distribuidora EDISTRIBUCIÓN REDES DIGITALES S.L.U., con C.I.F. B-82846817 y domicilio social en Calle Ribera del Loira nº 60. Madrid, a efectos de notificaciones en Sevilla, Avda. La Borbolla, 4-5, Y Código Postal 41004.

1.2 ALCANCE

El alcance del presente proyecto es establecer, reflejar y justificar todos los datos relativos a las afecciones sobre las parcelas privadas afectadas por las obras necesarias para la ejecución del proyecto citado, de manera que se permita la información a los propietarios con el objeto de la formalización de mutuos acuerdos, así como la tramitación administrativa de la Declaración, en concreto, de la Utilidad Pública, de la instalación.

Estas afecciones se plasman en la Relación de Bienes y Derechos Afectados, así como en los planos correspondientes.

JAVIER ALVAREZ AVILES		31/05/2022 17:39	PÁGINA 3/185
VERIFICACIÓN	PEGVEDFHYCATUMGMNKEPLTZ763X7T3	https://ws050.juntadeandalucia.es:443/verificarFirma/	
			

1.3 ANTECEDENTES Y TRAMITACIÓN ADMINISTRATIVA

Que la empresa que represento proyecta la instalación del asunto con el objeto de mejora de la red propia de distribución, de acuerdo con la ley 24/2013 de 26 de diciembre, Real Decreto 337/2014 de 9 de mayo y el Real Decreto 1955/2000, de 1 diciembre que regula las actividades de transporte, distribución, comercialización, suministro y procedimientos de autorización de instalaciones de energía eléctrica.

Que dicho proyecto de Línea de Media Tensión se encuentra SOMETIDO a Autorización Administrativa Previa y a Autorización Administrativa de Construcción, cuya solicitud acompaña este Anexo de Afecciones para su presentación en la Delegación Territorial de Sevilla de la Consejería de Hacienda, Industria y Energía.

Que para la obtención de la correspondiente Autorización Administrativa Previa y de Construcción se ha hecho entrega en la correspondiente Administración de Separatas específicas de los organismos afectados:

- Excmo. Ayuntamiento de El Castillo de las Guardas.
- Ministerio para la Transición Ecológica. - Confederación Hidrográfica del Guadalquivir. - Comisaría de Aguas.
- Diputación Provincial de Sevilla. Servicio de Carreteras y Movilidad.

Que además de la preceptiva Autorización Administrativa Previa y Autorización Administrativa de Construcción, es necesaria la obtención de las autorizaciones de los propietarios particulares afectados por la instalación, para lo que es voluntad de esta beneficiaria el establecimiento de contactos directos con estos interesados. Que, ante la imposibilidad de recabar toda la información necesaria en relación con los propietarios de las parcelas afectadas por el trazado de dicha línea, esta empresa, como prestadora de Servicios de Interés General se ve en la necesidad de solicitar ante este organismo la Declaración en concreto de la Utilidad Pública de la Instalación, para lo que se aporta Relación de Bienes y Derechos Afectados de acuerdo con el proyecto.

Que, mediante el presente documento, se sirva admitirlo y se inicie la tramitación de Declaración en Concreto de la Utilidad Pública de la Instalación, notificándolo a los afectados.

JAVIER ALVAREZ AVILES		31/05/2022 17:39	PÁGINA 4/185
VERIFICACIÓN	PEGVEDFHYCATUMGMNKEPLTZ763X7T3	https://ws050.juntadeandalucia.es:443/verificarFirma/	
			

1.4 NORMAS Y REFERENCIAS.

Cabe señalar que la determinación del trazado de la instalación se ha realizado teniendo en cuenta criterios de eficiencia técnica, económica, minimización del impacto ambiental y paisajístico y optimización de la referida instalación, conforme con el RD 1955/2000, considerándose todas las afecciones ocasionadas por el trazado de la línea, minimizando en la medida de lo posible las mismas, de acuerdo con la reglamentación técnica de aplicación y teniendo en cuenta el Plan de Ordenación Urbana del Excmo. Ayuntamiento de El Castillo de las Guardas

Hay que tener en cuenta, igualmente, que, a la hora de determinar el trazado más idóneo, es preciso cumplir también con las condiciones de protección y seguridad de la instalación, en virtud de lo establecido en el R.T.L.E.A.T e instrucciones técnicas complementarias (real decreto 223/2008) y en su normativa de aplicación, así como la legislación de protección del medio ambiente y normativa de ordenación del territorio (planeamiento urbanístico).

Así mismo, es interés de EDISTRIBUCIÓN REDES DIGITALES S.L. UNIPERSONAL. en todo caso llegar a un acuerdo con los propietarios afectados, pero en aquellos supuestos en que no se logre alcanzar un mutuo acuerdo, y en caso de obtenerse Resolución sobre la Declaración de utilidad Pública, esta lleva implícita la necesidad de ocupación de los bienes o de adquisición de los derechos afectados e implicará la urgente ocupación a los efectos del art. 52 de la Ley de 16 de diciembre de 1954 de Expropiación Forzosa.

Para conseguir la definición precisa de los bienes y derechos afectados, para poder ocuparlos en su día, tomamos como referencia la Ley 24/2013 de 26 de diciembre, del Sector Eléctrico, en la que se definen las servidumbres de paso.

1.5 EMPLAZAMIENTO

Las instalaciones objeto de este proyecto discurren desde el apoyo SN_01, situado en Pol. 5 Parc. 133, paraje "ARCHIDONA" y el A224805, que se ubica en Pol. 5 Parc. 292, paraje "FELISA", ambos en el T.M. de El Castillo de las Guardas (Sevilla). Su situación exacta figura en los planos adjuntos.

A continuación, se indican las coordenadas UTM de los nuevos apoyos e instalaciones implicadas:

Nº apoyo	Coordenadas X	Coordenadas Y	Sistema/Huso
----------	---------------	---------------	--------------

CDT-FLORITA	732.274	4.175.783	ETRS89/HUSO 29
SN_01	732.322	4.175.779	ETRS89/HUSO 29
Nº1	732.278	4.175.792	ETRS89/HUSO 29
Nº2	732.252	4.175.854	ETRS89/HUSO 29
Nº3	732.209	4.175.958	ETRS89/HUSO 29
Nº4	732.126	4.176.161	ETRS89/HUSO 29
Nº5	732.027	4.176.401	ETRS89/HUSO 29
Nº6	731.984	4.176.505	ETRS89/HUSO 29
Nº7	731.922	4.176.657	ETRS89/HUSO 29
Nº8	731.877	4.176.765	ETRS89/HUSO 29
Nº9	731.796	4.176.935	ETRS89/HUSO 29
Nº10	731.751	4.177.032	ETRS89/HUSO 29
Nº11	731.689	4.177.163	ETRS89/HUSO 29
Nº12	731.603	4.177.345	ETRS89/HUSO 29
Nº13	731.561	4.177.432	ETRS89/HUSO 29
Nº14	731.493	4.177.576	ETRS89/HUSO 29
Nº15	731.408	4.177.756	ETRS89/HUSO 29
Nº16	731.361	4.177.855	ETRS89/HUSO 29
Nº17	731.293	4.177.997	ETRS89/HUSO 29
Nº18	731.230	4.178.130	ETRS89/HUSO 29
Nº19	731.160	4.178.278	ETRS89/HUSO 29
Nº20	731.080	4.178.447	ETRS89/HUSO 29
Nº21	730.989	4.178.638	ETRS89/HUSO 29
Nº22	730.938	4.178.748	ETRS89/HUSO 29
Nº23	730.914	4.178.882	ETRS89/HUSO 29
Nº24	730.896	4.178.987	ETRS89/HUSO 29
Nº25	730.875	4.179.112	ETRS89/HUSO 29
Nº26	730.852	4.179.246	ETRS89/HUSO 29
CDI 13707	730.784	4.179.375	ETRS89/HUSO 29
Nº27	730.830	4.179.374	ETRS89/HUSO 29
Nº28	730.994	4.179.591	ETRS89/HUSO 29
Nº29	731.061	4.179.731	ETRS89/HUSO 29
Nº30	731.136	4.179.889	ETRS89/HUSO 29
Nº31	731.226	4.180.078	ETRS89/HUSO 29
Nº32	731.317	4.180.269	ETRS89/HUSO 29
Nº33	731.388	4.180.417	ETRS89/HUSO 29
Nº34	731.472	4.180.541	ETRS89/HUSO 29
Nº35	731.492	4.180.619	ETRS89/HUSO 29
A224805 (a retirar)	731.489	4.180.620	ETRS89/HUSO 29
CDI 13708	731.495	4.180.623	ETRS89/HUSO 29

A224806	731.506	4.180.610	ETRS89/HUSO 29
A224807	731.531	4.180.661	ETRS89/HUSO 29

1.6 ORGANISMOS AFECTADOS

La instalación objeto del presente anexo, además de las afecciones particulares que se especifican, afecta a los siguientes organismos:

- Excmo. Ayuntamiento de El Castillo de las Guardas.
- Ministerio para la Transición Ecológica. - Confederación Hidrográfica del Guadalquivir. - Comisaría de Aguas.
- Diputación Provincial de Sevilla. Servicio de Carreteras y Movilidad.

1.7 TRAZADO DE LA RED ELÉCTRICA

Se pretende la sustitución del tramo de LAMT S/C CALA/15/CASTILLO comprendido entre el CDT 13719 "FLORITA" y el apoyo A224805, por nueva LAMT.

La nueva línea estará construida con conductores 94-AL1/22 ST1A (LA-110) y 35 nuevos apoyos metálicos de celosía, entroncando en el apoyo AP SN_01 y finalizando en el nuevo apoyo N°35. El apoyo SN_01 se trata de un nuevo apoyo que no es objeto del presente proyecto.

El nuevo trazado previsto, con una longitud aproximada de 5.345 m, discurre paralelo a la LAMT existente íntegramente por el T.M. de El Castillo de las Guardas (Sevilla).

Las actuales derivaciones existentes de la línea que se sustituyen deberán conectarse a la nueva línea.

Por ello, se realizarán las siguientes derivaciones nuevas con conductores 47-AL1/8-STA1A (LA-56):

- Nueva derivación en LAMT desde el nuevo apoyo N°27 hasta el CDI 13707 "PEROMINGO", con una longitud aproximada de 46 m,
- Nueva derivación en LAMT desde el nuevo apoyo N°35 hasta el CDI 13708 "CORTECILLAS", con una longitud aproximada de 13 m.

JAVIER ALVAREZ AVILES		31/05/2022 17:39	PÁGINA 7/185
VERIFICACIÓN	PEGVEDFHYPATUMGMNKEPLTZ763X7T3	https://ws050.juntadeandalucia.es:443/verificarFirma/	

Así mismo, se procederá al retensado y amarre de las derivaciones existentes desde los apoyos A224606 y A224807 hasta el nuevo apoyo N°35.

El trazado proyectado puede observarse en los correspondientes planos.

Línea aérea de media tensión:

1. Tipo	Línea aérea de media tensión
2. Finalidad	Sustitución de tramo de LAMT CALA/15/CASTILLO
3. Origen	Apoyo existente AP S/N 1
4. Final	Nuevo Apoyo N°35
5. Término Municipal afectado	El Castillo de las Guardas (Sevilla)
6. Tensión	15(20) kV
7. Longitud Total	Nueva LAMT S/C LA-110: 5.345 m Nuevas Derivaciones en LAMT S/C LA-56: 59 m Retensado de vanos: 16+58 = 74 m (2 vanos) Total LAMT afectada: 5.478 m
8. Número de circuitos	Un circuito
9. Número de cables	Tres por circuito
10. Material conductor	Aluminio
11. Conductor	94-AL1/22-ST1A (LA-110) 47-AL1/8-STA1 (LA-56)

En Sevilla, Mayo de 2022

El Ingeniero Técnico Industrial,
Pedro J. Fernández García
Colegiado nº 1.693 C.O.I.T.I. Huelva.

**FERNANDEZ
GARCIA
PEDRO JOSE -
29435720K**

Firmado digitalmente
por FERNANDEZ
GARCIA PEDRO JOSE -
29435720K
Fecha: 2022.05.31
17:33:10 +02'00'



2 RELACIÓN DE BIENES Y DERECHOS AFECTADOS

2.1 INTRODUCCIÓN

La disponibilidad del espacio físico material que las obras definidas en el presente anexo van a ocupar, sea durante la ejecución de las obras o de manera permanente, exige la afección, en mayor o menor medida, también, de los derechos y situaciones jurídicas de que aquellos son objeto.

Para conseguir la definición precisa de los bienes y derechos afectados, para poder ocuparlos en su día, se ha desarrollado el presente anexo, en el que se recoge la relación concreta e individualizada de los bienes y derechos afectados por las obras del proyecto citado, con la descripción de estos en los cuadros y planos que se adjuntan.

Se distinguen los siguientes tipos de afecciones, tanto en bienes de titularidad pública como bienes de titularidad privada:

- **Servidumbre permanente de paso.** Constituida por la franja de terreno bajo línea consistente en la proyección sobre el terreno de los conductores en la condición de 15°C+viento, tomando como centro el eje de la línea, incrementado con una distancia de seguridad de 5 m. a cada lado de la línea, según Ley 24/2013 de 26 de diciembre, del Sector Eléctrico en el caso de los tramos aéreos y la franja de terreno sobre las conducciones subterráneas de ancho fijo de 3 m. tomando como centro el eje de la conducción. Esta servidumbre debe permitir su mantenimiento futuro y garantizar la no ejecución de obras o construcciones en esa zona que puedan afectar a las instalaciones de la línea objeto del proyecto que se complementa con este anexo.

- **Ocupaciones permanentes o de pleno dominio** para ubicar las instalaciones permanentes a cielo abierto de la instalación. Se denominan Pleno Dominio, ya se trate de un bien de propiedad privada o de dominio público. Éstas están motivadas por las instalaciones permanentes en superficie y suponen una transmisión de dominio. En el caso que nos ocupa, estos elementos son los apoyos del tramo aéreo.

- **Ocupaciones temporales** por obras y elementos auxiliares, conformada por la superficie de terreno cuya ocupación es necesaria para las instalaciones de obra, áreas de trabajo, áreas de acopios y logísticas, etc. durante la ejecución de los

JAVIER ALVAREZ AVILES		31/05/2022 17:39	PÁGINA 9/185
VERIFICACIÓN	PEGVEDFHYCATUMGMNKEPLTZ763X7T3	https://ws050.juntadeandalucia.es:443/verificarFirma/	

trabajos. Afectan a la parcela ocupada, pero únicamente por un período de tiempo, y nunca representan una transmisión de dominio.

2.2 CRITERIOS UTILIZADOS PARA LA DEFINICIÓN DE LAS AFECCIONES

El concepto de imposición de servidumbre permanente de paso se aplicará a las superficies que, sin sufrir una ocupación temporal, quedarán sometidas a una reserva permanente de uso para permitir el mantenimiento futuro y para garantizar la no ejecución de obras o construcciones en esa zona, que puedan afectar a las instalaciones. Esta reserva o servidumbre permanente de paso consistirá en una franja de terreno bajo línea consistente en la proyección sobre el terreno de los conductores en la condición más desfavorable de viento, tomando como centro el eje de la línea, incrementado con una distancia de seguridad de 5 m. a cada lado de la línea, según Ley 24/2013 de 26 de diciembre, del Sector Eléctrico. En la parte subterránea estará formada por una franja de 3 m. de ancho, cuyo centro será la proyección sobre la superficie del eje de las canalizaciones.

En cuanto a las ocupaciones definitivas (pleno dominio), se ha aplicado la superficie comprendida por la superficie de las cimentaciones de cada apoyo en el caso más desfavorable.

Para las ocupaciones temporales, se han considerado las zonas mínimas imprescindibles a ocupar por actividades o elementos auxiliares de construcción, porque, aunque no sean objeto de cambio de dominio, no constituyan una afección permanente o sirva de uso para los fines oficiales del proyecto; se considera conveniente que se adopten las medidas para reservar este uso, imprescindible para la correcta ejecución de los trabajos.

Los datos referentes a los titulares de las parcelas se obtendrán de la información catastral disponible, para lo que se solicitará la consulta de los mismos por parte de los servicios de la Delegación en Sevilla de la Consejería de Hacienda y Financiación Europea. No obstante, estarán sujetos a modificaciones, dependientes de la acreditación formal por parte de los afectados de la titularidad de las propiedades y/o derechos afectados.

En Sevilla, Mayo de 2022

FERNANDEZ GARCIA
PEDRO JOSE -
29435720K

Firmado digitalmente por
 FERNANDEZ GARCIA PEDRO JOSE -
 29435720K
 Fecha: 2022.05.31 17:33:44 +02'00'
 El Ingeniero Técnico Industrial,
 Pedro J. Fernández García
 Colegiado nº 1.693 C.O.I.T.I. Huelva.

JAVIER ALVAREZ AVILES		31/05/2022 17:39	PÁGINA 10/185
VERIFICACIÓN	PEGVEDFHYPATUMGMNKEPLTZ763X7T3	https://ws050.juntadeandalucia.es:443/verificarFirma/	

2.3 TABLA DE BIENES Y DERECHOS AFECTADOS

Nº Reg. Entrada: 202299905542452. Fecha/Hora: 31/05/2022 17:39:53

	JAVIER ALVAREZ AVILES	31/05/2022 17:39	PÁGINA 11/185
VERIFICACIÓN	PEGVEDFHYCATUMGMNKEPLTZ763X7T3	https://ws050.juntadeandalucia.es:443/verificarFirma/	
			



ANEXO DE AFECCIONES POR: PROYECTO DE SUSTITUCIÓN DE TRAMO DE LAMT 15(20) KV "CASTILLO" DE S.E. "CALA"; DERIVACIÓN CORTECILLAS, ENTRE EL CDT 13719 "FLORITA" EL APOYO A224805, EN EL T.M. DE CASTILLO DE LAS GUARDAS (SEVILLA)

RELACIÓN DE BIENES Y DERECHOS AFECTADOS POR PROYECTO DE SUSTITUCIÓN DE TRAMO DE LAMT 15(20) KV "CASTILLO" DE S.E. "CALA", DERIVACIÓN CORTECILLAS, ENTRE EL CDT 13719 "FLORITA" EL APOYO A224805, EN EL T.M. DE CASTILLO DE LAS GUARDAS (SEVILLA)													
TRAMO AÉREO													
PAR. PROY.	REF. CATASTRAL	PROVINCIA	T.M.	PARAJE	POL. CAT.	PARC. CAT.	VUELO (m)	SERV. PASO (m²)	APOYOS	Nº Apoyos	PLENO DOMINIO (m²)	OCUP. TEMP. (m²)	USO
1	41031A005001330000AL	SEVILLA	EL CASTILLO DE LAS GUARDAS	ARCHIDONA	5	133	556,41	10999,09	5	APS/N, AP01, AP02, AP03, AP04	2,156	1099,91	Encinar
2	41031A005090460000AS	SEVILLA	EL CASTILLO DE LAS GUARDAS	VIARIOS	5	9046	80,97	1558,6				155,86	Hydrografia
3	41031A005001350000AF	SEVILLA	EL CASTILLO DE LAS GUARDAS	ARCHIDONA	5	135	286,80	6008,27	2	AP05, AP06	4,56	600,83	Encinar
4	41031A005090450000AE	SEVILLA	EL CASTILLO DE LAS GUARDAS	VIARIOS	5	9045	19,76	371,05				37,11	Hydrografia
5	41031A005001340000AT	SEVILLA	EL CASTILLO DE LAS GUARDAS	ARCHIDONA	5	134	165,98	2770,49	1	AP07	2,13	277,05	Encinar
6	41031A005001320000AP	SEVILLA	EL CASTILLO DE LAS GUARDAS	LO ALVARO	5	132	973,43	17927,21	7	AP08, AP09, AP10, AP11, AP12, AP13, AP14	17,98	1792,72	Encinar
7	41031A005090420000AX	SEVILLA	EL CASTILLO DE LAS GUARDAS	VIARIOS	5	9042	35,90	596,28				59,63	Hydrografia
8	41031A005001970000AL	SEVILLA	EL CASTILLO DE LAS GUARDAS	LO ALVARO	5	197	556,94	9806,06	4	AP15, AP16, AP17, AP18	10,55	980,61	Encinar
9	41031A005090730000AD	SEVILLA	EL CASTILLO DE LAS GUARDAS	VIARIOS	5	9073	11,94	240,83				24,08	Vía Comunicación
10	41031A005001290000AP	SEVILLA	EL CASTILLO DE LAS GUARDAS	LO ALVARO	5	129	728,23	13819,11	4	AP19, AP20, AP21, AP22	10,49	1381,91	Monte Bajo



ANEXO DE AFECCIONES POR: PROYECTO DE SUSTITUCIÓN DE TRAMO DE LAMT 15(20) KV "CASTILLO" DE S.E. "CALA"; DERIVACIÓN CORTECILLAS, ENTRE EL CDT 13719 "FLORITA" EL APOYO A224805, EN EL T.M. DE CASTILLO DE LAS GUARDAS (SEVILLA)

11	41031A005090760000AJ	SEVILLA	EL CASTILLO DE LAS GUARDAS	VARIOS	5	9076	9,39	140,34				14,03	Vía Comunicación
12	41031A005001960000AP	SEVILLA	EL CASTILLO DE LAS GUARDAS	LO ALVARO	5	196	42,16	620,85	1	AP23	2,62	62,09	Monte Bajo
13	41031A005091090000AZ	SEVILLA	EL CASTILLO DE LAS GUARDAS	VARIOS	5	9109	25,18	449,8				44,98	Vía Comunicación
14	41031A005001950000AQ	SEVILLA	EL CASTILLO DE LAS GUARDAS	LO ALVARO	5	195	6,35	86,35				8,64	Monte Bajo
15	41031A005006370000AY	SEVILLA	EL CASTILLO DE LAS GUARDAS	LO ALVARO	5	637	47,28	708,73	1	AP24	2,62	70,87	Monte Bajo
16	41031A005006320000AU	SEVILLA	EL CASTILLO DE LAS GUARDAS	LO ALVARO	5	632	327,37	5427,84	2	AP25, AP26	5,04	542,78	Encinar
17	41031A005091060000AJ	SEVILLA	EL CASTILLO DE LAS GUARDAS	VARIOS	5	9106	16	255,19				25,52	Vía Comunicación
18	41031A005005590000AI	SEVILLA	EL CASTILLO DE LAS GUARDAS	LO ALVARO	5	559	43,62	720,98				72,10	Encinar
19	41031A005005600000AD	SEVILLA	EL CASTILLO DE LAS GUARDAS	LO ALVARO	5	560	68,86	916,29	1	AP27	14,67	91,63	Encinar
20	41031A005006310000AZ	SEVILLA	EL CASTILLO DE LAS GUARDAS	LO ALVARO	5	631	0,75	70,72				7,07	Pastos
21	41031A005005640000AE	SEVILLA	EL CASTILLO DE LAS GUARDAS	CERRO CURTIDO	5	564	54,7	1107,69				110,77	Encinar
22	41031A005005650000AS	SEVILLA	EL CASTILLO DE LAS GUARDAS	CERRO CURTIDO	5	565		184,73				18,47	Huerta Regadio
23	41031A005090780000AS	SEVILLA	EL CASTILLO DE LAS GUARDAS	VARIOS	5	9078	42,65	713,16				71,32	Vía Comunicación



ANEXO DE AFECCIONES POR: PROYECTO DE SUSTITUCIÓN DE TRAMO DE LAMT 15(20) KV "CASTILLO" DE S.E. "CALA"; DERIVACIÓN CORTECILLAS, ENTRE EL CDT 13719 "FLORITA" EL APOYO A224805, EN EL T.M. DE CASTILLO DE LAS GUARDAS (SEVILLA)

24	41031A005005660000AZ	SEVILLA	EL CASTILLO DE LAS GUARDAS	CERRO CURTIDO	5	566	19,1	577,13				57,71	Pastos
25	41031A005005670000AU	SEVILLA	EL CASTILLO DE LAS GUARDAS	CERRO CURTIDO	5	567	25,8	607,62				60,76	Pastos
26	41031A005005430000AY	SEVILLA	EL CASTILLO DE LAS GUARDAS	CERRO CURTIDO	5	543		295,97				29,60	Pastos
27	41031A005005680000AH	SEVILLA	EL CASTILLO DE LAS GUARDAS	CERRO CURTIDO	5	568		133,36				13,34	Huerta Regadio
28	41031A005005690000AW	SEVILLA	EL CASTILLO DE LAS GUARDAS	CERRO CURTIDO	5	569	9,87	219,27				21,93	Huerta Regadio
29	41031A005005700000AU	SEVILLA	EL CASTILLO DE LAS GUARDAS	CERRO CURTIDO	5	570		153,75				15,38	Huerta Regadio
30	41031A005005420000AB	SEVILLA	EL CASTILLO DE LAS GUARDAS	CERRO CURTIDO	5	542		239,31				23,93	Pastos
31	41031A005005710000AH	SEVILLA	EL CASTILLO DE LAS GUARDAS	CERRO CURTIDO	5	571		139,00				13,90	Pastos
32	41031A005005410000AA	SEVILLA	EL CASTILLO DE LAS GUARDAS	CERRO CURTIDO	5	541	20,77	383,73				38,37	Pastos
33	41031A005005400000AW	SEVILLA	EL CASTILLO DE LAS GUARDAS	CERRO CURTIDO	5	540	4,93	164,8				16,48	Pastos
34	41031A005005390000AB	SEVILLA	EL CASTILLO DE LAS GUARDAS	CERRO CURTIDO	5	539	25,56	452,08				45,21	Pastos
35	41031A005005380000AA	SEVILLA	EL CASTILLO DE LAS GUARDAS	CERRO CURTIDO	5	538	19,37	500,28				50,03	Pastos
36	41031A005005370000AW	SEVILLA	EL CASTILLO DE LAS GUARDAS	CERRO CURTIDO	5	537	15,95	362,01				36,20	Pastos



ANEXO DE AFEECCIONES POR: PROYECTO DE SUSTITUCIÓN DE TRAMO DE LAMT 15(20) KV "CASTILLO" DE S.E. "CALA"; DERIVACIÓN CORTECILLAS, ENTRE EL CDT 13719 "FLORITA" EL APOYO A224805, EN EL T.M. DE CASTILLO DE LAS GUARDAS (SEVILLA)

37	41031A005005360000AH	SEVILLA	EL CASTILLO DE LAS GUARDAS	CERRO CURTIDO	5	536	19,56	362,36				36,24	Encinar
38	41031A005005350000AU	SEVILLA	EL CASTILLO DE LAS GUARDAS	CERRO CURTIDO	5	535	6,46	104,61				10,46	Encinar
39	41031A005005340000AZ	SEVILLA	EL CASTILLO DE LAS GUARDAS	CERRO CURTIDO	5	534	6,75	98,24		AP28	2,10	9,82	Encinar
40	41031A005005330000AS	SEVILLA	EL CASTILLO DE LAS GUARDAS	CERRO CURTIDO	5	533	5,61	80,91				8,09	Encinar
41	41031A005005330000AI	SEVILLA	EL CASTILLO DE LAS GUARDAS	CERRO CURTIDO	5	530	13,74	212				21,20	Encinar
42	41031A005005320000AE	SEVILLA	EL CASTILLO DE LAS GUARDAS	CERRO CURTIDO	5	532	92,11	1746,43				174,64	Encinar
43	41031A005090790000AZ	SEVILLA	EL CASTILLO DE LAS GUARDAS	VARIOS	5	9079	42,16	523,07				52,31	Vía Comunicación
44	41031A005007490000AX	SEVILLA	EL CASTILLO DE LAS GUARDAS	VALDELAVA	5	749	48,51	998,9		AP29	3,20	99,89	Encinar
45	41031A005004360000AS	SEVILLA	EL CASTILLO DE LAS GUARDAS	VALDELAVA	5	436	128,98	2486,87		AP30	3,20	248,69	Pastos
46	41031A005004390000AH	SEVILLA	EL CASTILLO DE LAS GUARDAS	VALDELAVA	5	439	158,14	3632,82				363,28	Encinar
47	41031A005004410000AU	SEVILLA	EL CASTILLO DE LAS GUARDAS	VALDELAVA	5	441	66,35	1181,45				118,15	Encinar
48	41031A005007400000AP	SEVILLA	EL CASTILLO DE LAS GUARDAS	VALDELAVA	5	740	39,82	675,06		AP31	2,62	67,51	Pastos
49	41031A005004420000AH	SEVILLA	EL CASTILLO DE LAS GUARDAS	VALDELAVA	5	442	97,93	2390,57				239,06	Pastos



ANEXO DE AFEECCIONES POR: PROYECTO DE SUSTITUCIÓN DE TRAMO DE LAMT 15(20) KV "CASTILLO" DE S.E. "CALA"; DERIVACIÓN CORTECILLAS, ENTRE EL CDT 13719 "FLORITA" EL APOYO A224805, EN EL T.M. DE CASTILLO DE LAS GUARDAS (SEVILLA)

50	41031A005091080000AS	SEVILLA	EL CASTILLO DE LAS GUARDAS	VARIOS	5	9108	7,49	173,44					17,34	Hidrografía
51	41031A005003490000AY	SEVILLA	EL CASTILLO DE LAS GUARDAS	VALDELAVA	5	349	10,96	186,05					18,61	Monte Bajo
52	41031A005003500000AA	SEVILLA	EL CASTILLO DE LAS GUARDAS	VALDELAVA	5	350	3,4	72,58					7,26	Huerta Regadío
53	41031A005003460000AW	SEVILLA	EL CASTILLO DE LAS GUARDAS	VALDELAVA	5	346	109,35	1917,4		AP32	2,43	1	191,74	Pastos
54	41031A005003380000AE	SEVILLA	EL CASTILLO DE LAS GUARDAS	FUENTE	5	338	14,12	209,39					20,94	Huerta Regadío
55	41031A005003350000AX	SEVILLA	EL CASTILLO DE LAS GUARDAS	FUENTE	5	335		124,12					12,41	Huerta Regadío
56	41031A005003340000AD	SEVILLA	EL CASTILLO DE LAS GUARDAS	FUENTE	5	334		148,91					14,89	Huerta Regadío
57	41031A005003390000AS	SEVILLA	EL CASTILLO DE LAS GUARDAS	FUENTE	5	339		89,07					8,91	Huerta Regadío
58	41031A005003370000AJ	SEVILLA	EL CASTILLO DE LAS GUARDAS	FUENTE	5	337	20,36	214,41					21,44	Huerta Regadío
59	41031A005003360000AI	SEVILLA	EL CASTILLO DE LAS GUARDAS	FUENTE	5	336	18,45	102,26					10,23	Huerta Regadío
60	41031A005003280000AO	SEVILLA	EL CASTILLO DE LAS GUARDAS	VALDELAVA	5	328	25,62	430,22					43,022	Pastos
61	41031A005090900000AB	SEVILLA	EL CASTILLO DE LAS GUARDAS	VARIOS	5	9090	11,96	167,03					16,703	Vía Comunicación
62	41031A005007380000AL	SEVILLA	EL CASTILLO DE LAS GUARDAS	REGAJADA	5	738	60,23	1024,22		AP33	2,28	1	102,422	Pastos



ANEXO DE AFECCIONES POR: PROYECTO DE SUSTITUCIÓN DE TRAMO DE LAMT 15(20) KV "CASTILLO" DE S.E. "CALA"; DERIVACIÓN CORTECILLAS, ENTRE EL CDT 13719 "FLORITA" EL APOYO A224805, EN EL T.M. DE CASTILLO DE LAS GUARDAS (SEVILLA)

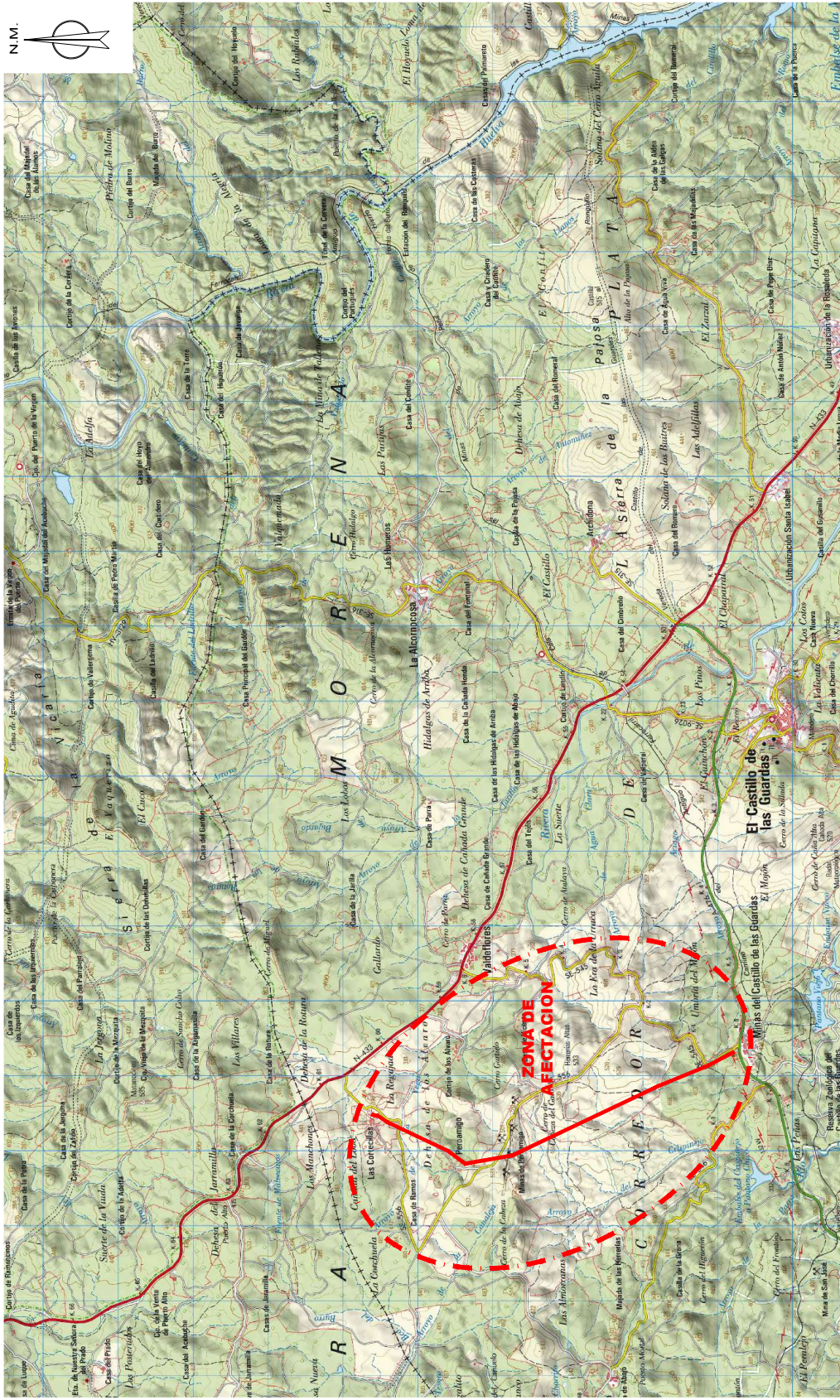
63	41031A005002880000AG	SEVILLA	EL CASTILLO DE LAS GUARDAS	FELISA	5	288	63,78	1159,2				115,92	Labor Regadío
64	41031A005002890000AQ	SEVILLA	EL CASTILLO DE LAS GUARDAS	FELISA	5	289	26,66	406,64				40,66	Huerta Regadío
65	41031A005002930000AP	SEVILLA	EL CASTILLO DE LAS GUARDAS	FELISA	5	293		49,75				4,98	Huerta Regadío
66	41031A005002910000AG	SEVILLA	EL CASTILLO DE LAS GUARDAS	FELISA	5	291		63,38				6,34	Huerta Regadío
67	41031A005002900000AY	SEVILLA	EL CASTILLO DE LAS GUARDAS	FELISA	5	290	80,64	756,29		2	AP34 - AP35	75,63	Huerta Regadío
68	41031A005002920000AQ	SEVILLA	EL CASTILLO DE LAS GUARDAS	FELISA	5	292		348,21				34,82	Huerta Regadío
69	41031A0050090920000AG	SEVILLA	EL CASTILLO DE LAS GUARDAS	VARIOS	5	9092	6,21	81,5				8,15	Vía Comunicación
70	41031A005002640000AF	SEVILLA	EL CASTILLO DE LAS GUARDAS	MONTERA	5	264	8,14	142,52				14,25	Pastos

3 PLANOS

Nº Reg. Entrada: 202299905542452. Fecha/Hora: 31/05/2022 17:39:53

	JAVIER ALVAREZ AVILES	31/05/2022 17:39	PÁGINA 18/185
VERIFICACIÓN	PEGVEDFHYCATUMGMNKEPLTZ763X7T3	https://ws050.juntadeandalucia.es:443/verificarFirma/	
			

T.M. DE EL CASTILLO DE LAS GUARDAS



Obra: ANEXO DE AFECTACIONES POR PROYECTO DE SUSTITUCIÓN DE TRAMO DE LAMT 1520 KV "CASTILLO" DE S.E. "CALA", ENTRE EL CDT 13719 "FLORITA" Y EL APOYO A224805, EN EL T.M. DE EL CASTILLO DE LAS GUARDAS (SEVILLA)	
LCA:	6300874226
Nº Exp/Plan:	SFD0075.1
Solicitante:	EDISTRIBUCION REDES DIGITALES S.L.U.
T.M. DE EL CASTILLO DE LAS GUARDAS (SEVILLA)	
Escala: 1:50.000	
Nº Plano: 01	
SITUACIÓN	

COORDENADAS UTM ETRS89 (HUSO: 29)	COORDENADAS UTM ETRS89 (HUSO: 29)
CDT 13719 "FLORITA"	X (m): 731.492
APOYO A224805	Y (m): 4.180.620

Anexo de afectaciones SFD0075.1

T.M. DE EL CASTILLO DE LAS GUARDAS



Anexo de afectaciones SFD0075_1

¡CUMPLE SIEMPRE!
PARA TRABAJAR SIN TENSION

- 1 Apertura con corte efectivo de todas las líneas de tensión
- 2 Enclavamiento o bloqueo y señalización de los aparatos de corte en posición de apertura
- 3 Verificar la ausencia de tensión (inmediatamente antes de poner a tierra y en cortocircuito)
- 4 Poner a tierra y en cortocircuito (inmediatamente después de comprobar la ausencia de tensión)
- 5 Señalización y delimitación de la zona de trabajo

¡RECUERDA QUE DEBES UTILIZAR SIEMPRE LOS EPI!

COORDENADAS UTM ETRS89 (HUSO: 29)	APOYO A224805
X (m): 731.492	Y (m): 4.180.620

COORDENADAS UTM ETRS89 (HUSO: 29)	CDT 13719 "FLORITA"
X (m): 732.274	Y (m): 4.175.783

Obra: ANEXO DE AFECTACIONES POR PROYECTO DE SUSTITUCIÓN DE TRAMO DE LAMT 15(20) KV "CASTILLO" DE S.E. "CALA", ENTRE EL CDT 13719 "FLORITA" Y EL APOYO A224805, EN EL T.M. DE EL CASTILLO DE LAS GUARDAS (SEVILLA)	
LCA: 6300874/226	Técnico: PEDRO FERNÁNDEZ GARCÍA
Nº Exp./Plan: SFD0075_1	Nº Coligado: 1.689 - CONTI - HUELVA
Solicitante: EDISTRIBUCIÓN REDES DIGITALES S.L.U.	
T.M. DE EL CASTILLO DE LAS GUARDAS (SEVILLA)	
Escala: 1:15.000	
Nº Plano: 02	
Fecha: MAYO 2022	
PLANO DE TRAZADO ACTUAL	



T.M. DE EL CASTILLO DE LAS GUARDAS



Anexo de afecciones SFD0075_1


¡CUMPLE SIEMPRE!
PARA TRABAJAR SIN TENSION

- 1 Apertura con corte efectivo de todas las líneas de tensión
- 2 Enclavamiento o bloqueo y señalización de los aparatos de corte en posición de apertura
- 3 Verificar la ausencia de tensión (inmediatamente antes de poner a tierra y en cortocircuito)
- 4 Poner a tierra y en cortocircuito (inmediatamente después de comprobar la ausencia de tensión)
- 5 Señalización y delimitación de la zona de trabajo

¡RECUERDA QUE DEBES UTILIZAR SIEMPRE LOS EPI!

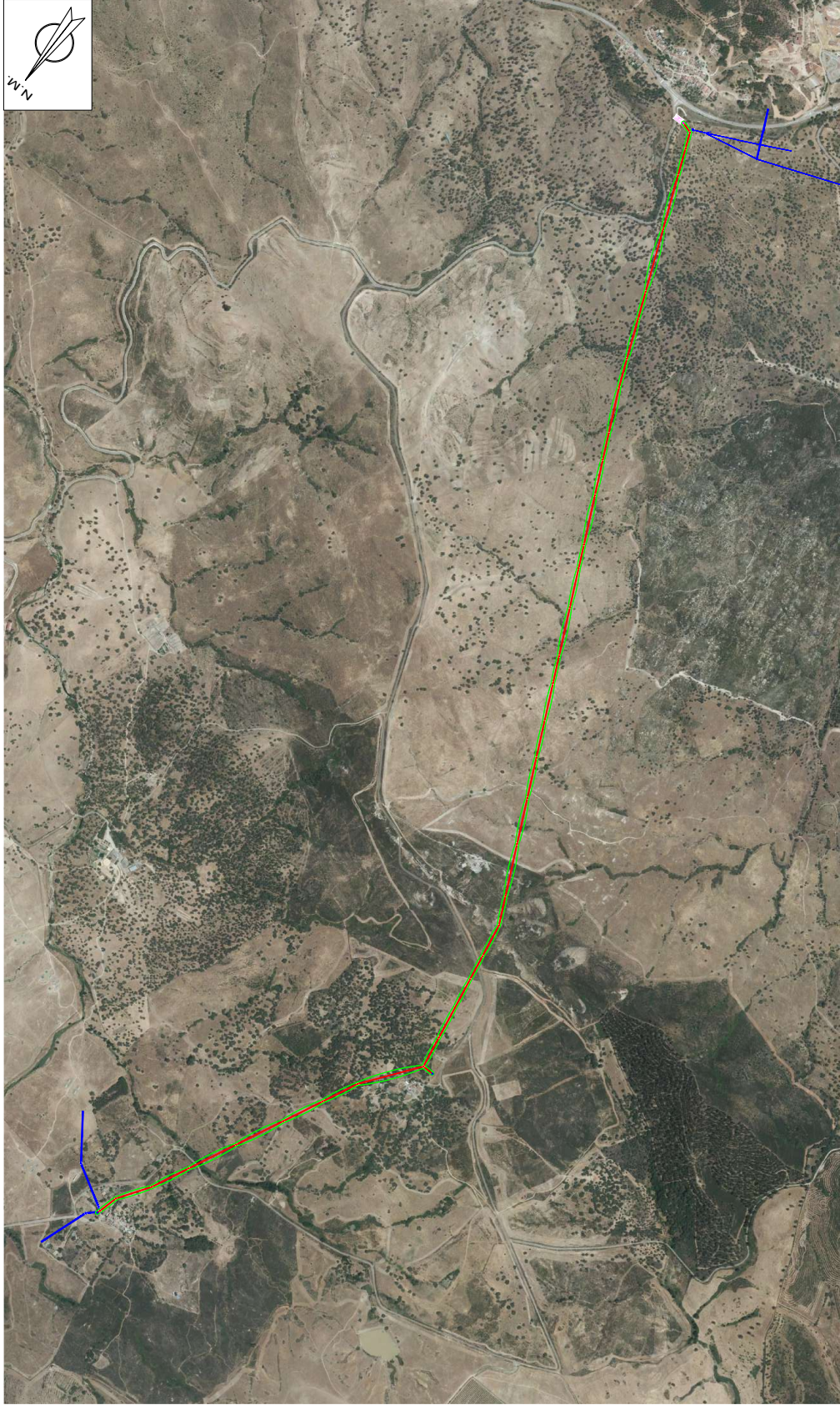
COORDENADAS UTM ETRS89 (HUSO: 29)	APOYO A224805
X (m): 731.492	Y (m): 4.180.620

COORDENADAS UTM ETRS89 (HUSO: 29)	CDT 13719 "FLORITA"
X (m): 732.274	Y (m): 4.175.783

Obra: ANEXO DE AFECCIONES POR PROYECTO DE SUSTITUCIÓN DE TRAMO DE LAMT 15(20) KV "CASTILLO" DE S.E. "CALA", ENTRE EL CDT 13719 "FLORITA" Y EL APOYO A224805, EN EL T.M. DE EL CASTILLO DE LAS GUARDAS (SEVILLA)	
LCA: 6300874226	Técnico: PEDRO FERNÁNDEZ GARCÍA
Nº Exp./Plan: SFD0075_1	Nº Coligado: 1.689 - CONTI - HUELVA
Solicitante: EDISTRIBUCIÓN REDES DIGITALES S.L.U.	T.M. DE EL CASTILLO DE LAS GUARDAS (SEVILLA)
Escala: 1:15.000	
Nº Plano: 03	
Fecha: MAYO 2022	
	
PLANO DE TRAZADO PROPUESTO	



T.M. DE EL CASTILLO DE LAS GUARDAS



Anexo de afecciones SFD0075_1

¡CUMPLE SIEMPRE!
PARA TRABAJAR SIN TENSION

- 1 Apertura con corte efectivo de todas las líneas de tensión
- 2 Enclavamiento o bloqueo y señalización de los aparatos de corte en posición de apertura
- 3 Verificar la ausencia de tensión (inmediatamente antes de poner a tierra y en cortocircuito)
- 4 Poner a tierra y en cortocircuito (inmediatamente después de comprobar la ausencia de tensión)
- 5 Señalización y delimitación de la zona de trabajo

¡RECUERDA QUE DEBES UTILIZAR SIEMPRE LOS EPI!

COORDENADAS UTM ETRS89 (HUSO: 29)	APOYO A224805
X (m): 731.492	Y (m): 4.180.620

COORDENADAS UTM ETRS89 (HUSO: 29)	ODT 13719 "FLORITA"
X (m): 732.274	Y (m): 4.175.783

Obra: ANEXO DE AFECCIONES POR PROYECTO DE SUSTITUCIÓN DE TRAMO DE LAMT 15(20) KV "CASTILLO" DE S.E. "CALA", ENTRE EL CDT 13719 "FLORITA" Y EL APOYO A224805, EN EL T.M. DE EL CASTILLO DE LAS GUARDAS (SEVILLA)	
LCA: 6300874226	Técnico: PEDRO FERNÁNDEZ GARCÍA
Nº Exp./Plan: SFD0075_1	Nº Colegiado: 1.689 - COITI - HUELVA
Solicitante: EDISTRIBUCIÓN REDES DIGITALES S.L.U.	
T.M. DE EL CASTILLO DE LAS GUARDAS (SEVILLA)	
Fecha: MAYO 2022	Escala: 1:15.000
	Nº Plano: 04





PAR. PROV.	POL. CAT.	PARC. CAT.	VUELO (m)	SERV. PASO (m²)	APOYOS	Nº Apoyos
1	5	133	556.41	16990.08	5	APSO, ARS, APO, APO, APO, APO
2	5	5046	86.97	1553.6		

Obra: ANEXO DE AFECTACIONES POR PROYECTO DE SUSTITUCIÓN DE TRAMO DE LAMT 15(20) KV "CASTILLO" DE S.E. "CALA", ENTRE EL CDT 13719 "FLORITA" Y EL APOYO A224805, EN EL T.M. DE EL CASTILLO DE LAS GUARDAS (SEVILLA)	
LCA: 6300874226	Técnico: PEDRO FERNÁNDEZ GARCÍA
Nº Exp./Plan: SFD0075_1	Nº Coligado: 1.689 - CONTI - HUELVA
Solicitante: EDISTRIBUCIÓN REDES DIGITALES S.L.U.	
T.M. DE EL CASTILLO DE LAS GUARDAS (SEVILLA)	Escala: 1:2.500
PLANO DE TRAZADO DE SERV. DE PASO CON ORTO TRAMO 1	Nº Plano: 05

CUMPLE SIEMPRE!
CON LAS CINCO REGLAS DE ORO PARA TRABAJAR SIN TENSIÓN

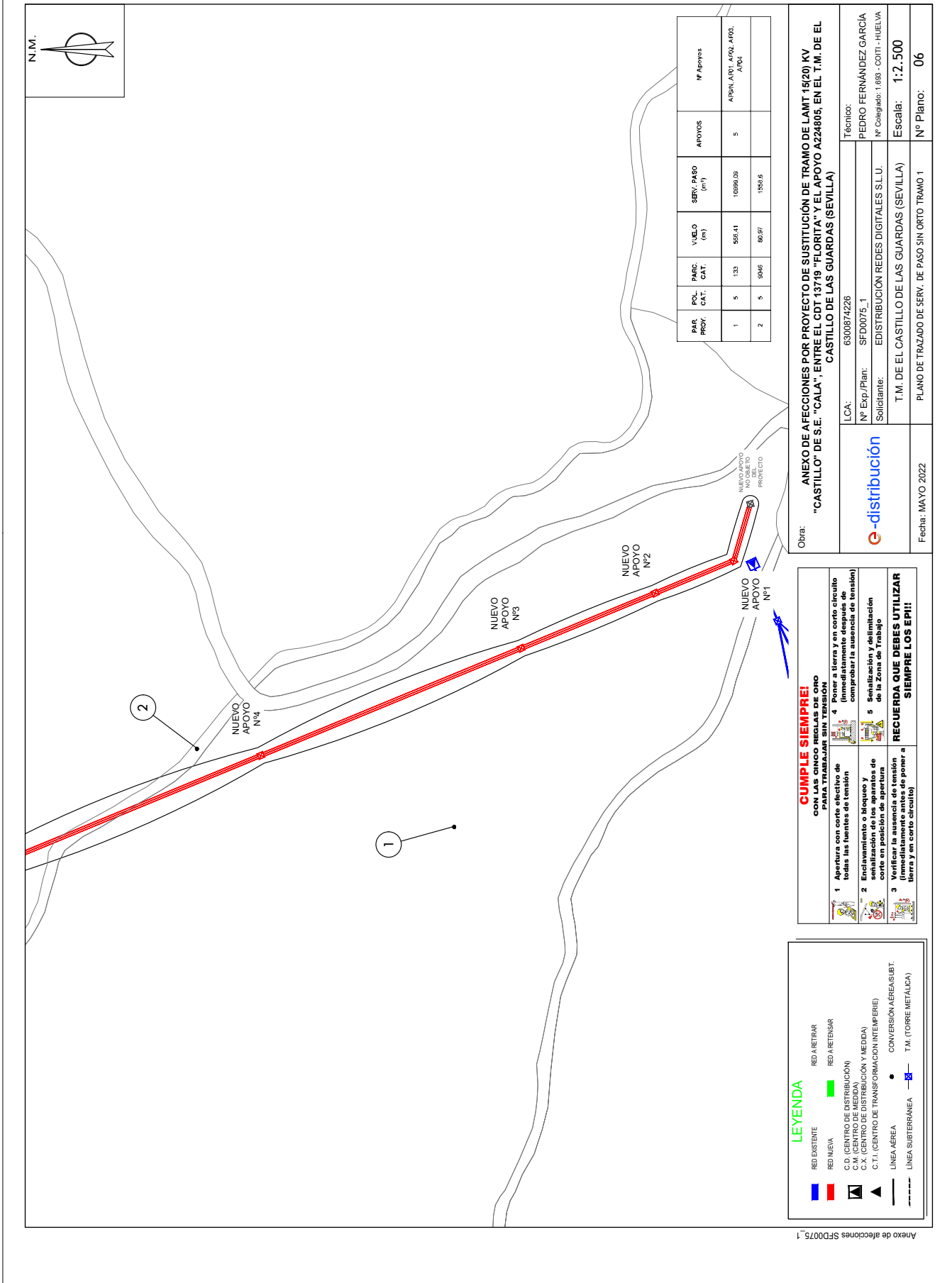
- Apertura con corte eléctrico de todas las fuentes de tensión
- Enclavamiento o bloqueo y señalización de los aparatos de corte en posición de apertura
- Verificar la ausencia de tensión inmediatamente antes de poner a tierra y con el cuerpo desnudo
- Trabaja y en corte sin culpa (no realistas) antes de comprobar la ausencia de tensión)
- Señalización y delimitación de la Zona de Trabajo

RECUERDA QUE DEBES UTILIZAR SIEMPRE LOS EPI!

LEYENDA

RED EXISTENTE	RED A RETIRAR
RED NUEVA	RED A REFORZAR
C.D. (CENTRO DE DISTRIBUCIÓN)	
C.X. (CENTRO DE DISTRIBUCIÓN Y MEDIDA)	
C.T.I. (CENTRO DE TRANSFORMACIÓN INTERPERIE)	
LÍNEA AÉREA	CONVERSIÓN AÉREA/SUBT.
LÍNEA SUBTERRÁNEA	T.M. (TORRE METÁLICA)

Anexo de afectaciones SFD0075_1



Anexo de afectaciones SFD0075_1



PAR. PROY.	POL. CAT.	PARC. CAT.	VIELO (m)	SBRV. PASO (m²)	Nº Apoyos
1	5	133	558,41	10996,08	5
2	5	946	80,97	15816	
3	5	135	286,80	6003,27	2
4	5	945	18,78	371,05	
5	5	134	165,98	2770,48	1
6	5	132	973,48	17827,21	7

Obra:	ANEXO DE AFECTACIONES POR PROYECTO DE SUSTITUCIÓN DE TRAMO DE LAMT 15(20) KV "CASTILLO" DE S.E. "CALA", ENTRE EL CDT 13719 "FLORITA" Y EL APOYO A224805, EN EL T.M. DE EL CASTILLO DE LAS GUARDAS (SEVILLA)		
LCA:	6300874226	Técnico:	PEYRO FERNÁNDEZ GARCÍA
Nº Exp./Plan:	SFD0075_1	Nº Coligado:	1.689 - CONTI - HUELVA
Solicitante:	EDISTRIBUCIÓN REDES DIGITALES S.L.U.		
	T.M. DE EL CASTILLO DE LAS GUARDAS (SEVILLA)		
	Escala: 1:2.500		
Fecha:	MAYO 2022	Nº Plano:	07

CUMPLE SIEMPRE!
CON LAS CINCO REGLAS DE ORO PARA TRABAJAR SIN TENSION

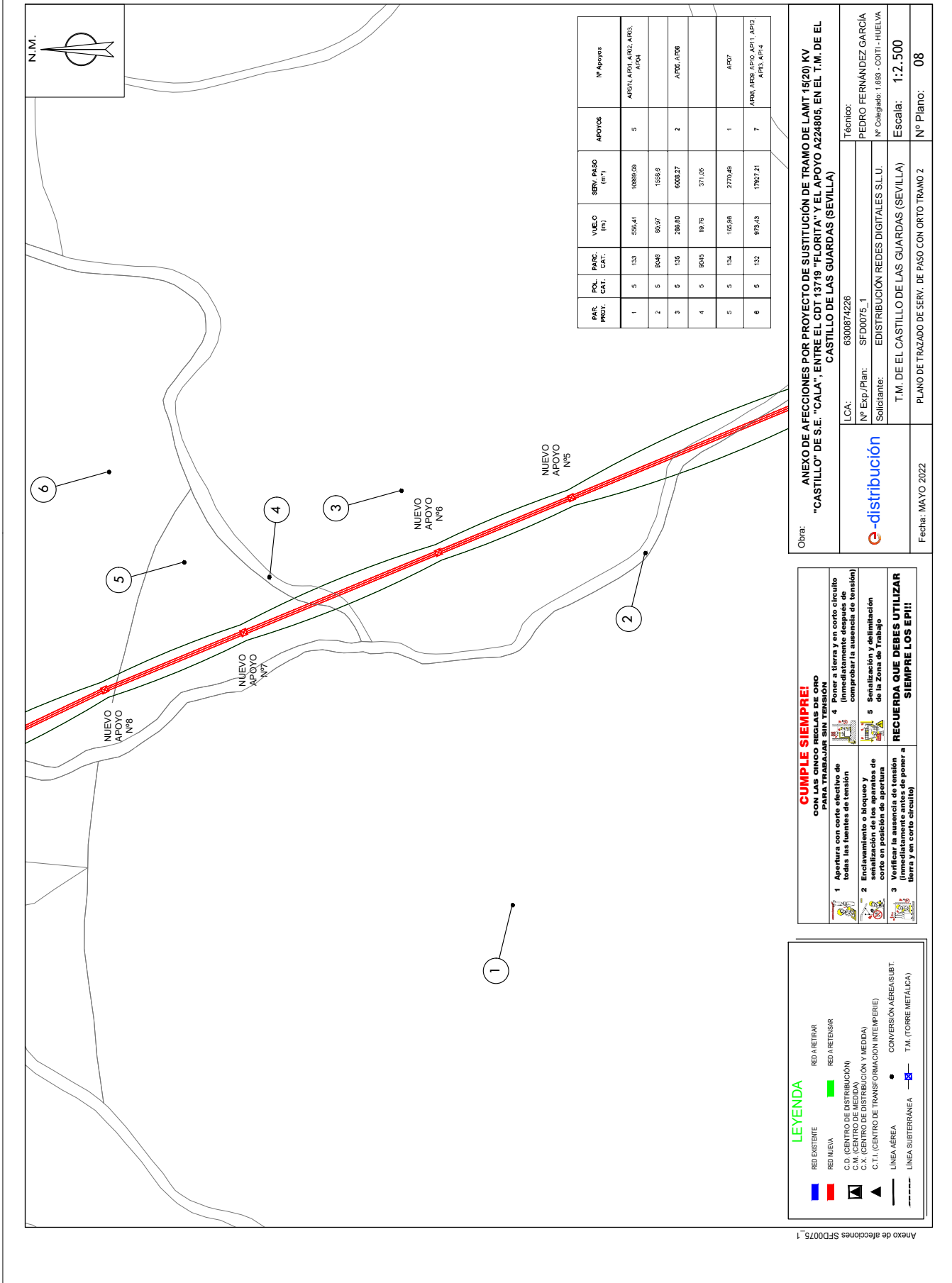
- 1 Apertura con corte eléctrico de todas las fuentes de tensión
- 2 Encadenamiento o bloqueo y señalización de los aparatos de corte en posición de apertura
- 3 Verificar la ausencia de tensión inmediatamente antes de poner a tierra y con el sistema
- 4 Iniciar la obra y el corte sin culpa (no estatuto de culpa de comprobación de ausencia de tensión)
- 5 Señalización y delimitación de la Zona de Trabajo

RECUERDA QUE DEBES UTILIZAR SIEMPRE LOS EPI!

LEYENDA

	RED A RETIRAR
	RED A RETENEAR
	RED NUEVA
	C.D. (CENTRO DE DISTRIBUCIÓN)
	C.X. (CENTRO DE DISTRIBUCIÓN Y MEDIDA)
	C.T.I. (CENTRO DE TRANSFORMACIÓN INTERPERIE)
	LÍNEA AÉREA
	LÍNEA SUBTERRÁNEA
	CONVERSIÓN AEREA/SUBT. T.M. (TORRE METÁLICA)

Anexo de afectaciones SFD0075_1



CUMPLE SIEMPRE!
CON LAS CINCO REGLAS DE ORO PARA TRABAJAR SIN TENSION

- Apertura con corte eléctrico de todas las fuentes de tensión
- Encadenamiento o bloqueo y señalización de los aparatos de corte en posición de apertura
- Verificar la ausencia de tensión inmediatamente antes de poner a tierra y con tierra conectada
- Trabaja siempre en el corte eléctrico (no en el estado de tensión de comprobación de la ausencia de tensión)
- Señalización y delimitación de la Zona de Trabajo

RECUERDA QUE DEBES UTILIZAR SIEMPRE LOS EPI!

LEYENDA

- RED EXISTENTE
- RED NUEVA
- C.D. (CENTRO DE DISTRIBUCIÓN)
- C.X. (CENTRO DE DISTRIBUCIÓN Y MEDIDA)
- C.T.I. (CENTRO DE TRANSFORMACION INTERPERIE)
- LÍNEA AÉREA
- LÍNEA SUBTERRÁNEA
- RED A RETIRAR
- RED A RETENEAR
- CONVERSIÓN AEREA/SUBT. T.M. (TORRE METÁLICA)

Anexo de atenciones SFD0075_1

Obra: ANEXO DE AFECCIONES POR PROYECTO DE SUSTITUCIÓN DE TRAMO DE LAMT 15(20) KV "CASTILLO" DE S.E. "CALA", ENTRE EL CDT 13719 "FLORITA" Y EL APOYO A224805, EN EL T.M. DE EL CASTILLO DE LAS GUARDAS (SEVILLA)

LCA: 6300874/226

Nº Exp./Plan: SFD0075_1

Solicitante: EDISTRIBUCION REDES DIGITALES S.L.U.

T.M. DE EL CASTILLO DE LAS GUARDAS (SEVILLA)

PLANO DE TRAZADO DE SERV. DE PASO CON ORTO TRAMO 2

Técnico: PEDRO FERNÁNDEZ GARCÍA

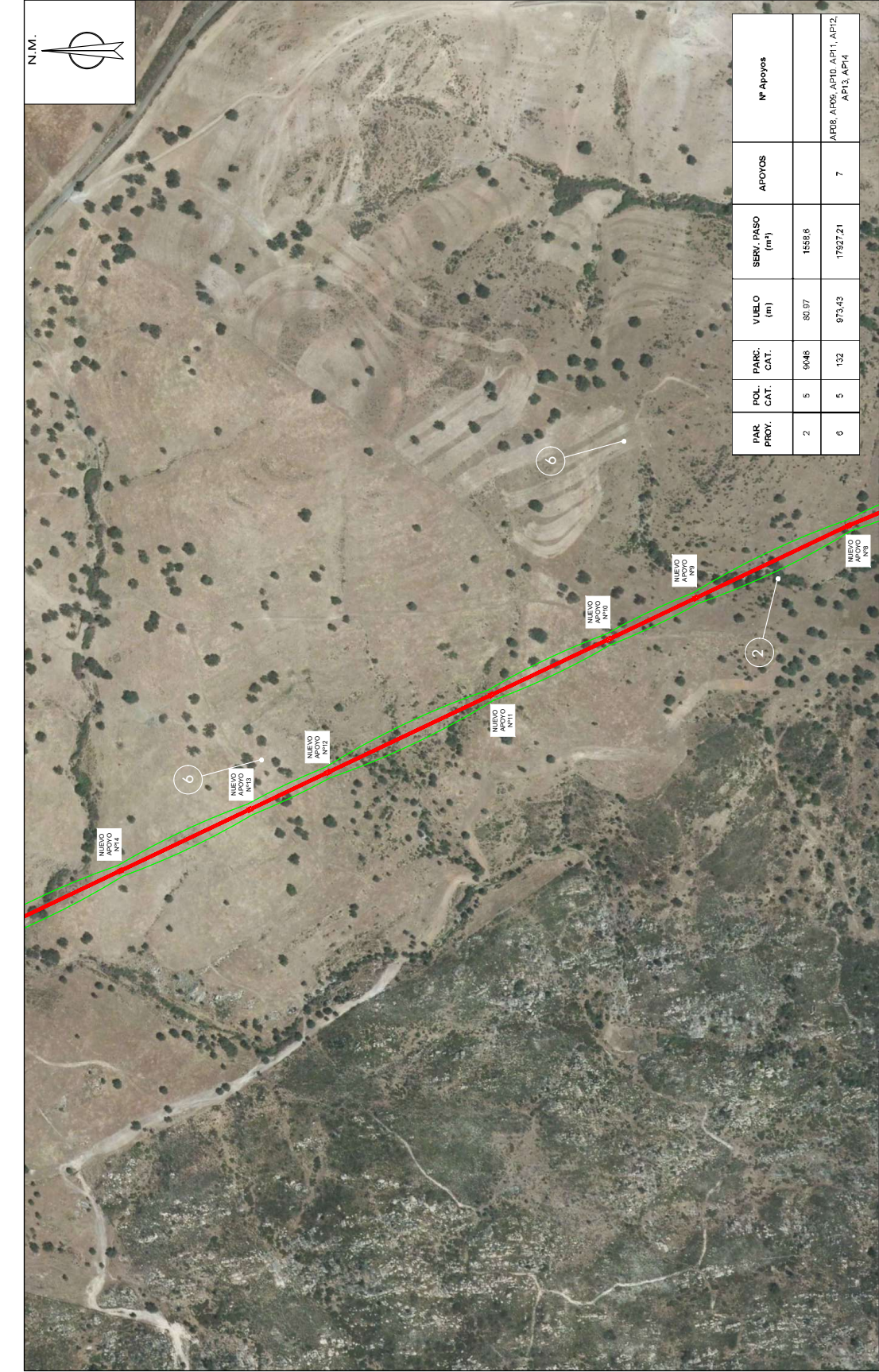
Nº Colegiado: 1.689 - COITI - HUELVA

Escala: 1:2.500

Nº Plano: 08

Fecha: MAYO 2022

e-distribución



PAR. PROY.	POL. CAT.	PARC. CAT.	VUELO (m)	SERV. PASO (m²)	APOYOS	Nº Apoyos
2	5	9648	89,97	1656,6		
6	5	132	974,43	17927,21	7	AP09, AP06, AP10, AP11, AP12, AP13, AP14

Obra: ANEXO DE AFECTACIONES POR PROYECTO DE SUSTITUCIÓN DE TRAMO DE LAMT 15(20) KV "CASTILLO" DE S.E. "CALA", ENTRE EL CDT 13719 "FLORITA" Y EL APOYO A224805, EN EL T.M. DE EL CASTILLO DE LAS GUARDAS (SEVILLA)

LCA:	6300874/226	Técnico:	PEPRO FERNÁNDEZ GARCÍA
Nº Exp./Plan:	SFD0075_1	Nº Colegiado:	1.689 - CONTI - HUELVA
Solicitante:	EDISTRIBUCIÓN REDES DIGITALES S.L.U.	Escala:	1:4.000
Fecha:	MAYO 2022	Nº Plano:	09

CUMPLE SIEMPRE!
CON LAS CINCO REGLAS DE ORO PARA TRABAJAR SIN TENSIÓN

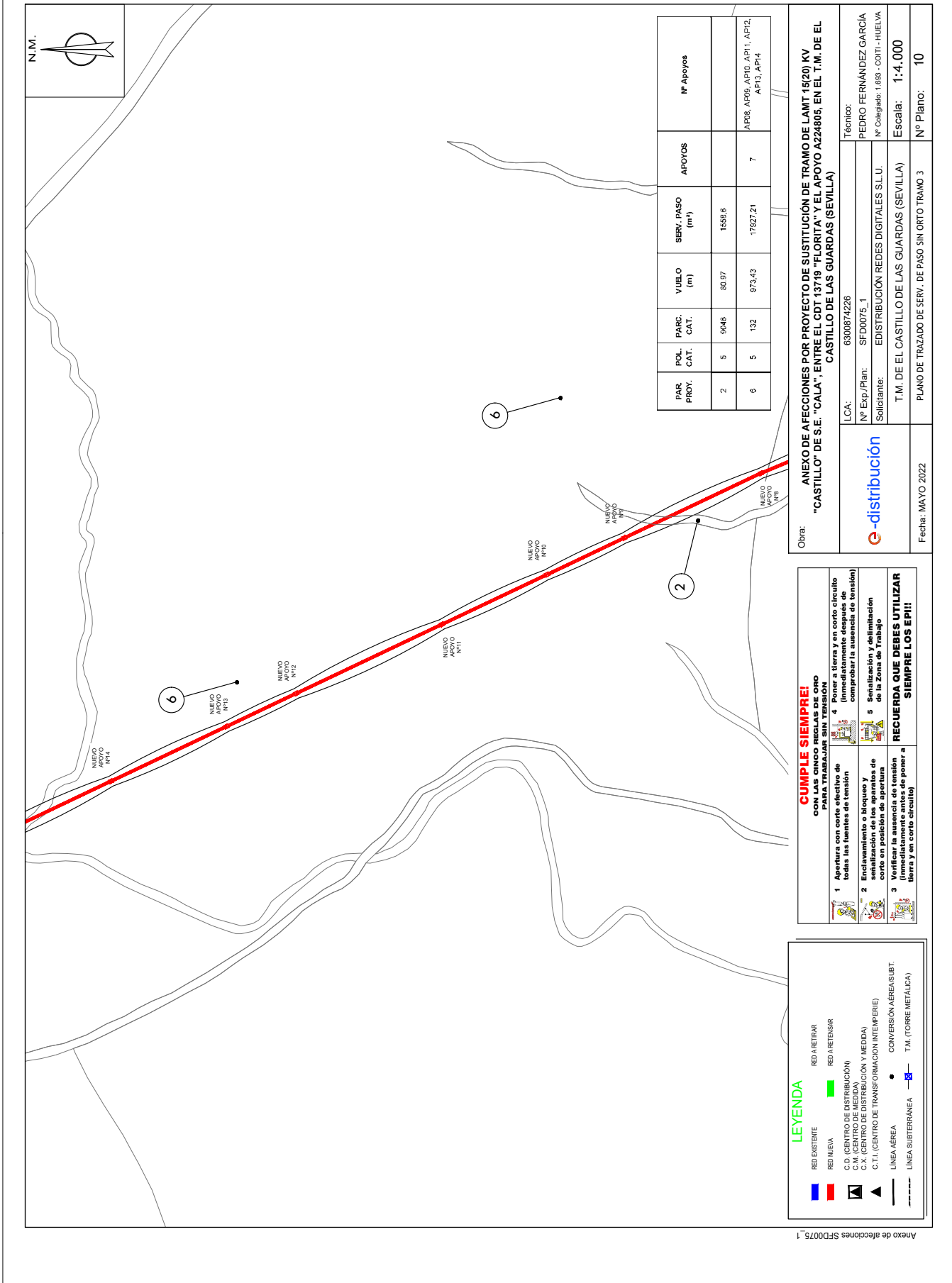
- 1 Apertura con corte eléctrico de todas las fuentes de tensión
- 2 Enclavamiento o bloqueo y señalización de los aparatos de corte en posición de apertura
- 3 Verificar la ausencia de tensión inmediatamente antes de poner a tierra y con el cuerpo conectado
- 4 Mantener y en corte el punto (no reinstalarlo antes de comprobar la ausencia de tensión)
- 5 Señalización y delimitación de la Zona de Trabajo

RECUERDA QUE DEBES UTILIZAR SIEMPRE LOS EPI!

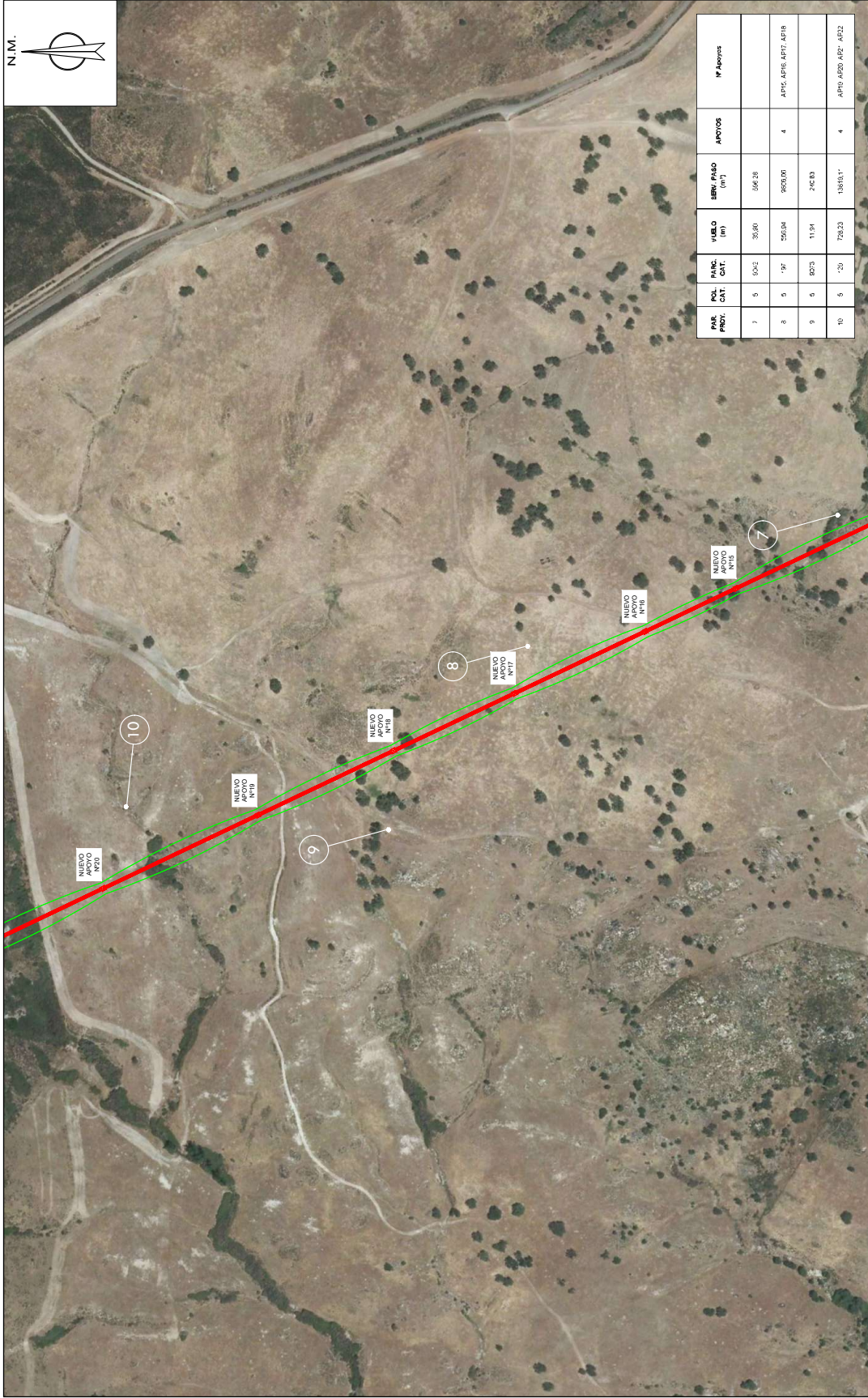
LEYENDA

- RED EXISTENTE
- RED NUEVA
- C.D. (CENTRO DE DISTRIBUCIÓN)
- C.X. (CENTRO DE DISTRIBUCIÓN Y MEDIDA)
- C.T.I. (CENTRO DE TRANSFORMACIÓN INTERMEDIARIA)
- LÍNEA AÉREA
- LÍNEA SUBTERRÁNEA
- RED A RETIRAR
- RED A RETENÉR
- CONVERSIÓN AEREA/SUBT. T.M. (TORRE METÁLICA)

Anexo de afectaciones SFD0075_1



Anexo de afecciones SFD0075.1



LEYENDA

- RED EXISTENTE
- RED NUEVA
- C.D. (CENTRO DE DISTRIBUCIÓN)
- C.X. (CENTRO DE DISTRIBUCIÓN Y MEDIDA)
- C.T.I. (CENTRO DE TRANSFORMACIÓN INTERFERIE)
- LÍNEA AÉREA
- LÍNEA SUBTERRÁNEA
- RED A RETIRAR
- RED A RETRASAR
- CONVERSIÓN AEREA/SUBT. T.M. (TORRE METÁLICA)

CUMPLE SIEMPRE!
CON LAS CINCO REGLAS DE ORO PARA TRABAJAR SIN TENSION

- Apertura con corte eléctrico de todas las fuentes de tensión
- Enclavamiento o bloqueo y señalización de los aparatos de corte en posición de apertura
- Verificar la ausencia de tensión inmediatamente antes de poner a tierra y con el cuerpo conectado
- Trabaja siempre en tierra y en corte eléctrico (no realice trabajos de tensión)
- Señalización y delimitación de la Zona de Trabajo

RECUERDA QUE DEBES UTILIZAR SIEMPRE LOS EPI!

Obra: ANEXO DE AFECIONES POR PROYECTO DE SUSTITUCIÓN DE TRAMO DE LAMT 15(20) KV "CASTILLO" DE S.E. "CALA", ENTRE EL CDT 13719 "FLORITA" Y EL APOYO A224805, EN EL T.M. DE EL CASTILLO DE LAS GUARDAS (SEVILLA)

LCA: 6300874226

Nº Exp./Plan: SFD0075_1

Solicitante: EDISTRIBUCIÓN REDES DIGITALES S.L.U.

Técnico: PEDRO FERNÁNDEZ GARCÍA

Nº Colegiado: 1.689 - CONTI - HUELVA

T.M. DE EL CASTILLO DE LAS GUARDAS (SEVILLA)

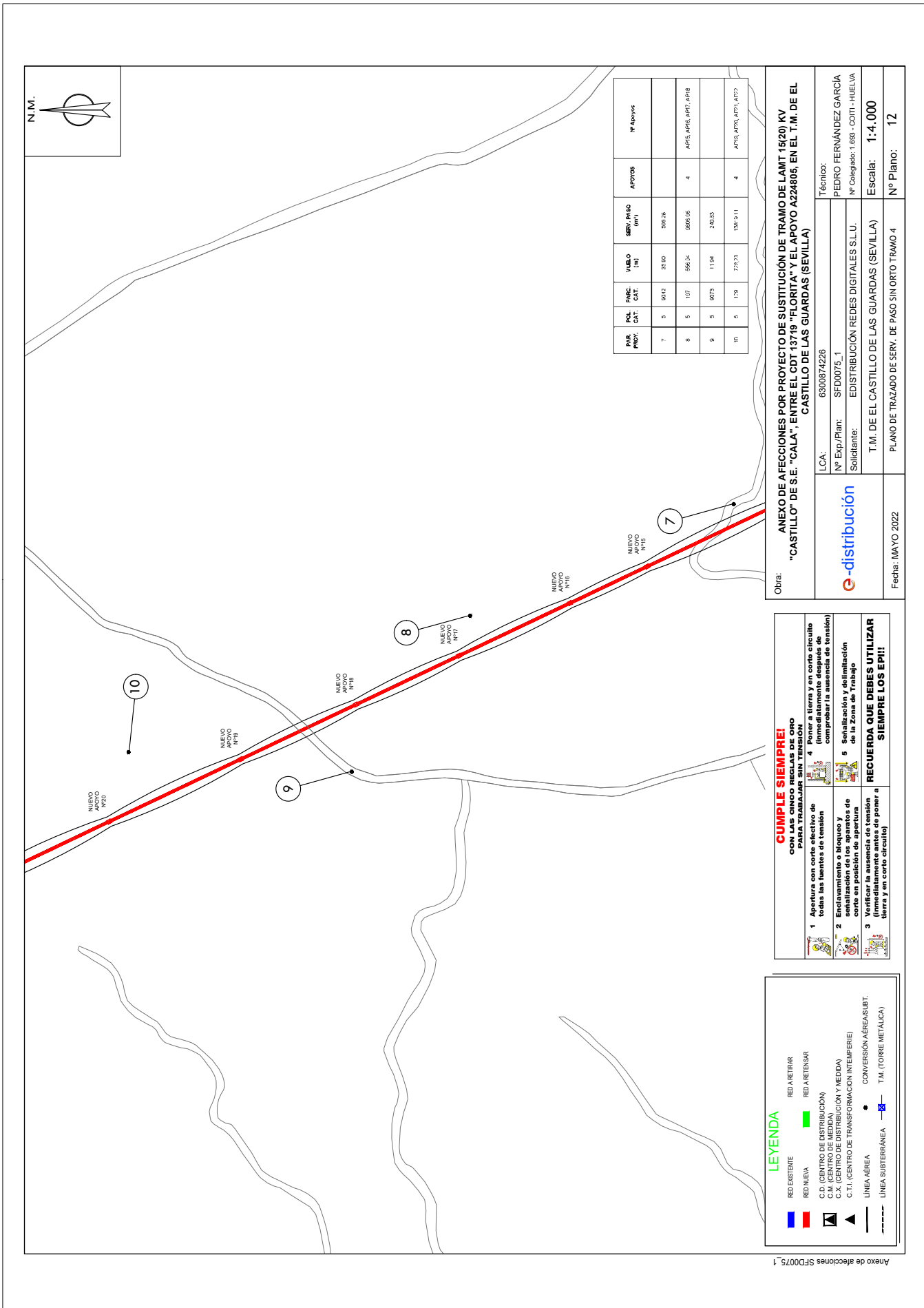
Fecha: MAYO 2022

Plano de Trazado de Serv. de Paso con Orto Tramo 4

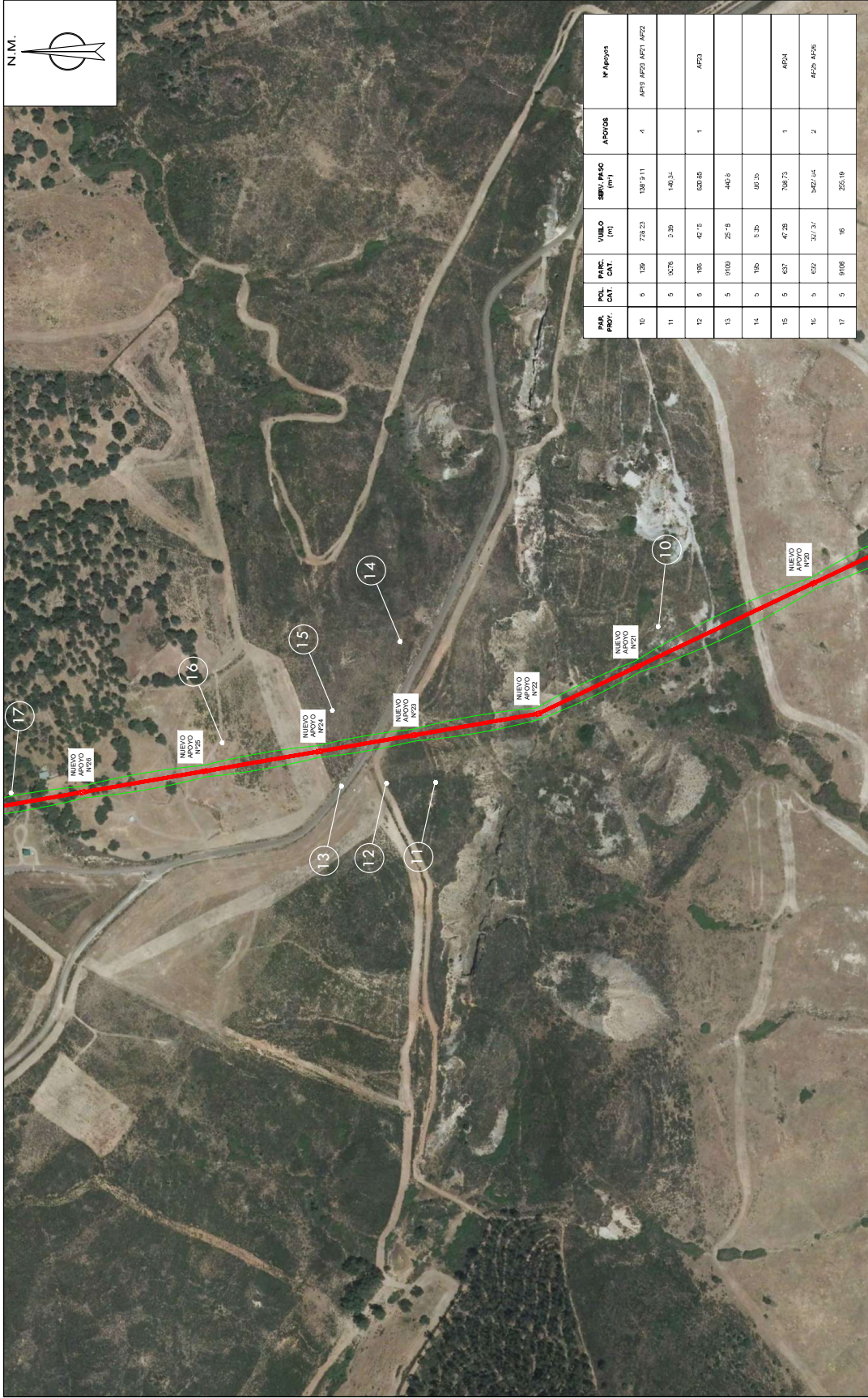
Nº Plano: 11

Escala: 1:4.000

Anexo de afectaciones SFD0075_1



Anexo de afectaciones SFD0075_1



PAR. PROP.	POL. CAT.	PARC. CAT.	VUBLO (m)	SPV/ PASO (m)	APOYOS	Nº Apoyos
10	5	136	728,23	130'5"11	4	AP20 AP20 AP21 AP22
11	5	102%	0,30	142,34		
12	5	100	42,75	620,80	1	AP23
13	5	1000	25'8	446,8		
14	5	100	5,35	68,55		
15	5	657	47,28	538,73	1	AP24
16	5	652	307,3'	542,64	2	AP25 AP26
17	5	9106	16	255,19		

Obra: ANEXO DE AFECIONES POR PROYECTO DE SUSTITUCIÓN DE TRAMO DE LAMT 15(20) KV "CASTILLO" DE S.E. "CALA." ENTRE EL CDT 13719 "FLORITA" Y EL APOYO A224805, EN EL T.M. DE EL CASTILLO DE LAS GUARDAS (SEVILLA)

LCA:	6300874226	Técnico:	
Nº Exp./Plan:	SFD0075_1	Nº Exp./Plan:	PEYRO FERNÁNDEZ GARCÍA
Solicitante:	EDISTRIBUCION REDES DIGITALES S.L.U.	Solicitante:	Nº Colegiado: 1.689 - CONTI - HUELVA
		T.M. DE EL CASTILLO DE LAS GUARDAS (SEVILLA)	Escala: 1:4.000
		PLANO DE TRAZADO DE SERV. DE PASO CON ORTO TRAMO 5	Nº Plano: 13

CUMPLE SIEMPRE!
CON LAS CINCO REGLAS DE ORO PARA TRABAJAR SIN TENSIÓN

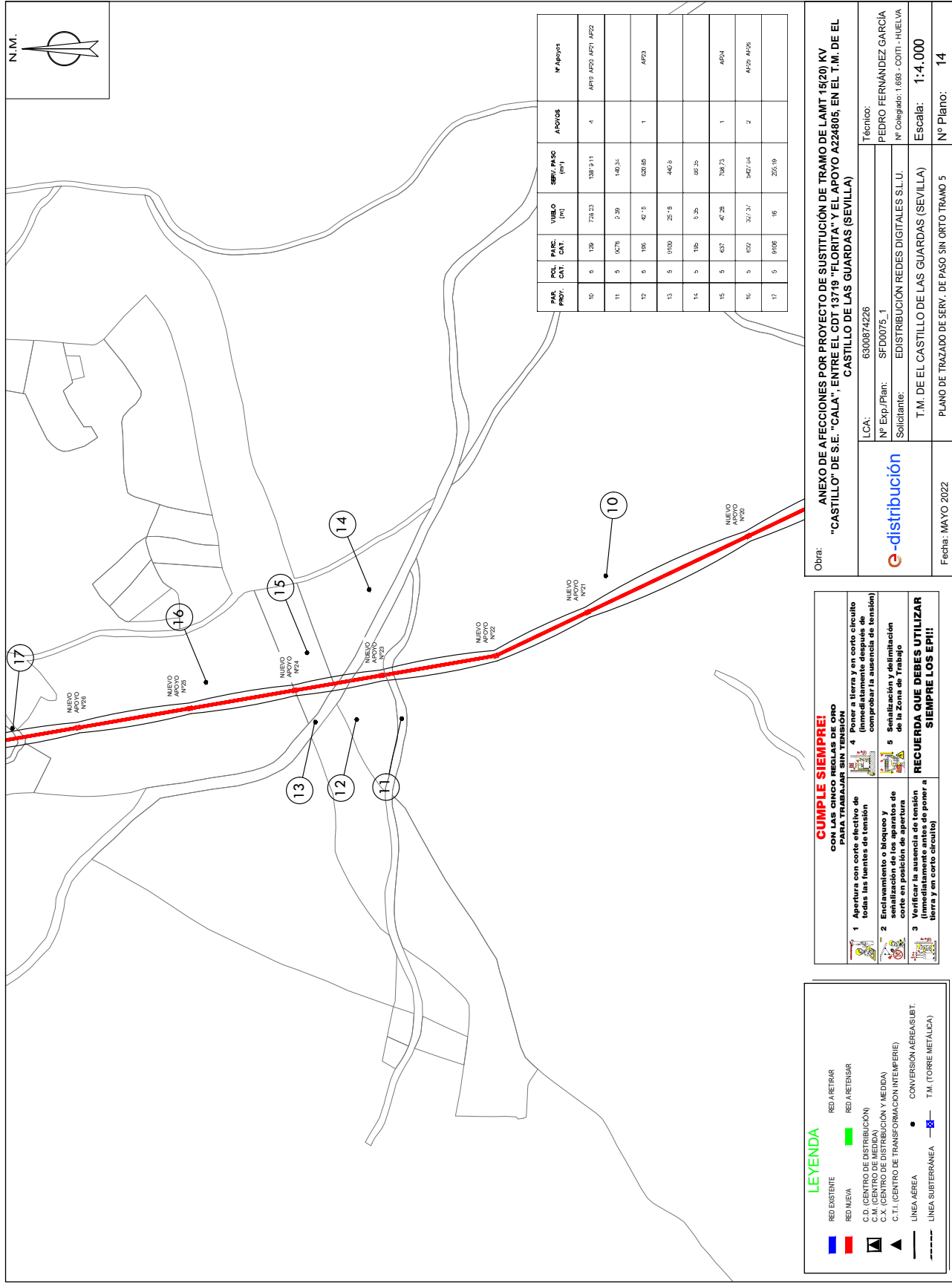
- 1 Apertura con corte eléctrico de todas las fuentes de tensión
- 2 Encadenamiento o bloqueo y señalización de los aparatos de corte en posición de apertura
- 3 Verificar la ausencia de tensión inmediatamente antes de poner a tierra y con el cuerpo conectado
- 4 Mantener y en corte el cuerpo (no restablecer antes de comprobar la ausencia de tensión)
- 5 Señalización y delimitación de la Zona de Trabajo

RECUERDA QUE DEBES UTILIZAR SIEMPRE LOS EPI!

LEYENDA

RED EXISTENTE	RED A RETIRAR
RED NUEVA	RED A RETRASAR
C.D. (CENTRO DE DISTRIBUCIÓN)	
C.X. (CENTRO DE DISTRIBUCIÓN Y MEDIDA)	
C.T.I. (CENTRO DE TRANSFORMACIÓN INTERMEDI)	
LÍNEA AÉREA	CONVERSIÓN AÉREA/SUBT.
LÍNEA SUBTERRÁNEA	T.M. (TORRE METÁLICA)

Anexo de afectaciones SFD0075_1



CUMPLE SIEMPRE!
CON LAS CINCO REGLAS DE ORO PARA TRABAJAR SIN TENSIÓN

- 1 Apertura con corte eléctrico de todas las fuentes de tensión
- 2 Encadenamiento o bloqueo y señalización de los aparatos de corte en posición de apertura
- 3 Verificar la ausencia de tensión inmediatamente antes de poner a tierra y con tierra conectada
- 4 Iniciar la obra y en corte eléctrico (no obstante, antes de comenzar la ausencia de tensión)
- 5 Señalización y delimitación de la Zona de Trabajo

RECUERDA QUE DEBES UTILIZAR SIEMPRE LOS EPI!

LEYENDA

- RED EXISTENTE
- RED NUEVA
- C.D. (CENTRO DE DISTRIBUCIÓN)
- C.X. (CENTRO DE DISTRIBUCIÓN Y MEDIDA)
- C.T.I. (CENTRO DE TRANSFORMACIÓN INTERMEDIARIA)
- LÍNEA AÉREA
- LÍNEA SUBTERRÁNEA
- RED A RETIRAR
- RED A RETENÉR
- CONVERSIÓN AEREA/SUBT. T.M. (TORRE METÁLICA)

Anexo de afectaciones SFD0075_1

Obra: ANEXO DE AFECTACIONES POR PROYECTO DE SUSTITUCIÓN DE TRAMO DE LAMT 15(20) KV "CASTILLO" DE S.E. "CALA." ENTRE EL CDT 13719 "FLORITA" Y EL APOYO A224805, EN EL T.M. DE EL CASTILLO DE LAS GUARDAS (SEVILLA)

LCA: 6300874226

Técnico: PEDRO FERNÁNDEZ GARCÍA

Nº Exp./Plan: SFD0075_1

Solicitante: EDISTRIBUCIÓN REDES DIGITALES S.L.U.

T.M. DE EL CASTILLO DE LAS GUARDAS (SEVILLA)

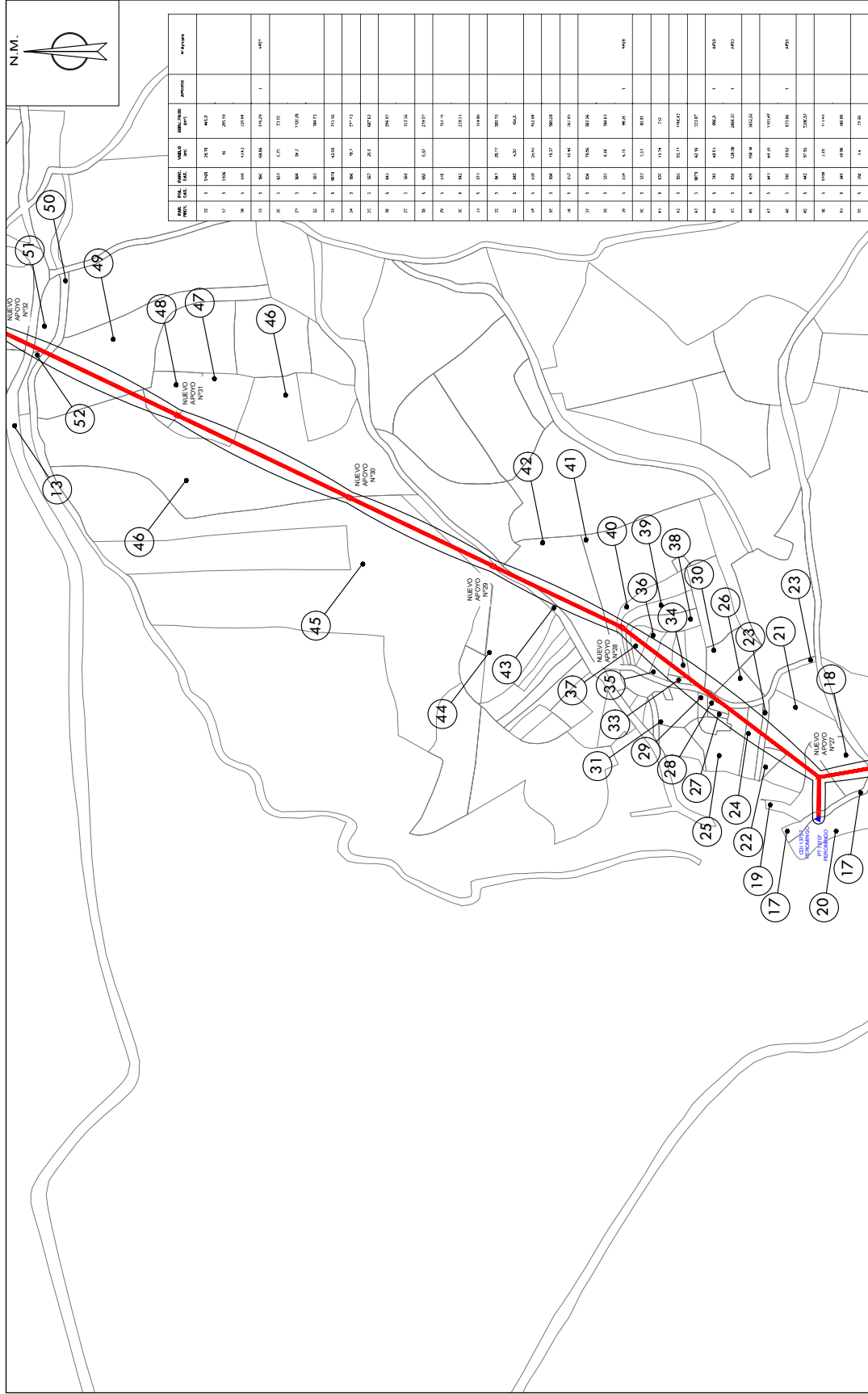
Escala: 1:4.000

Fecha: MAYO 2022

PLANO DE PASO SIN ORTO TRAMO 5

Nº Plano: 14





LINEA	DESCRIPCIÓN	TIPO	SECCION	LONGITUD	ANCHO	NOTAS
13	S	10KV	35/30	4813		
17	S	10KV	16	2819		
18	S	10KV	1/2/2	2748		
19	S	10KV	1/2/2	2748		
20	S	10KV	1/2/2	2748		
21	S	10KV	1/2/2	2748		
22	S	10KV	1/2/2	2748		
23	S	10KV	1/2/2	2748		
24	S	10KV	1/2/2	2748		
25	S	10KV	1/2/2	2748		
26	S	10KV	1/2/2	2748		
27	S	10KV	1/2/2	2748		
28	S	10KV	1/2/2	2748		
29	S	10KV	1/2/2	2748		
30	S	10KV	1/2/2	2748		
31	S	10KV	1/2/2	2748		
32	S	10KV	1/2/2	2748		
33	S	10KV	1/2/2	2748		
34	S	10KV	1/2/2	2748		
35	S	10KV	1/2/2	2748		
36	S	10KV	1/2/2	2748		
37	S	10KV	1/2/2	2748		
38	S	10KV	1/2/2	2748		
39	S	10KV	1/2/2	2748		
40	S	10KV	1/2/2	2748		
41	S	10KV	1/2/2	2748		
42	S	10KV	1/2/2	2748		
43	S	10KV	1/2/2	2748		
44	S	10KV	1/2/2	2748		
45	S	10KV	1/2/2	2748		
46	S	10KV	1/2/2	2748		
47	S	10KV	1/2/2	2748		
48	S	10KV	1/2/2	2748		
49	S	10KV	1/2/2	2748		
50	S	10KV	1/2/2	2748		
51	S	10KV	1/2/2	2748		
52	S	10KV	1/2/2	2748		

CUMPLE SIEMPRE!
CON LAS SIGUIENTES REGLAS DE ORO PARA TRABAJAR SIN TENSION

- Apertura con corte eléctrico de todas las fuentes de tensión
- Enclavamiento o bloqueo y señalización de los aparatos de corte en posición de apertura
- Verificar la ausencia de tensión inmediatamente antes de poner a tierra y con tierra conectada
- Trabaja y en corte sin culpa (forzatamente debes de comprobar la ausencia de tensión)
- Señalización y delimitación de la Zona de Trabajo

RECUERDA QUE DEBES UTILIZAR SIEMPRE LOS EPI!

LEYENDA

- RED EXISTENTE
- RED NUEVA
- C.D. (CENTRO DE DISTRIBUCIÓN)
- C.X. (CENTRO DE DISTRIBUCIÓN Y MEDIDA)
- C.T.I. (CENTRO DE TRANSFORMACIÓN INTERMEDIO)
- LINEA AÉREA
- LINEA SUBTERRÁNEA
- RED A RETIRAR
- RED A RETENEBER
- CONVERSIÓN AEREA/SUBT. T.M. (TORRE METÁLICA)

Obra: ANEXO DE AFECTACIONES POR PROYECTO DE SUSTITUCIÓN DE TRAMO DE LAMT 15(20) KV "CASTILLO" DE S.E. "CALA" ENTRE EL CDT 13719 "FLORITA" Y EL APOYO A224805, EN EL T.M. DE EL CASTILLO DE LAS GUARDAS (SEVILLA)

LCA: 6300874226

Técnico: PEDRO FERNÁNDEZ GARCÍA

Nº Exp./Plan: SFD0075.1

Solicitante: EDISTRIBUCIÓN REDES DIGITALES S.L.U.

T.M. DE EL CASTILLO DE LAS GUARDAS (SEVILLA)

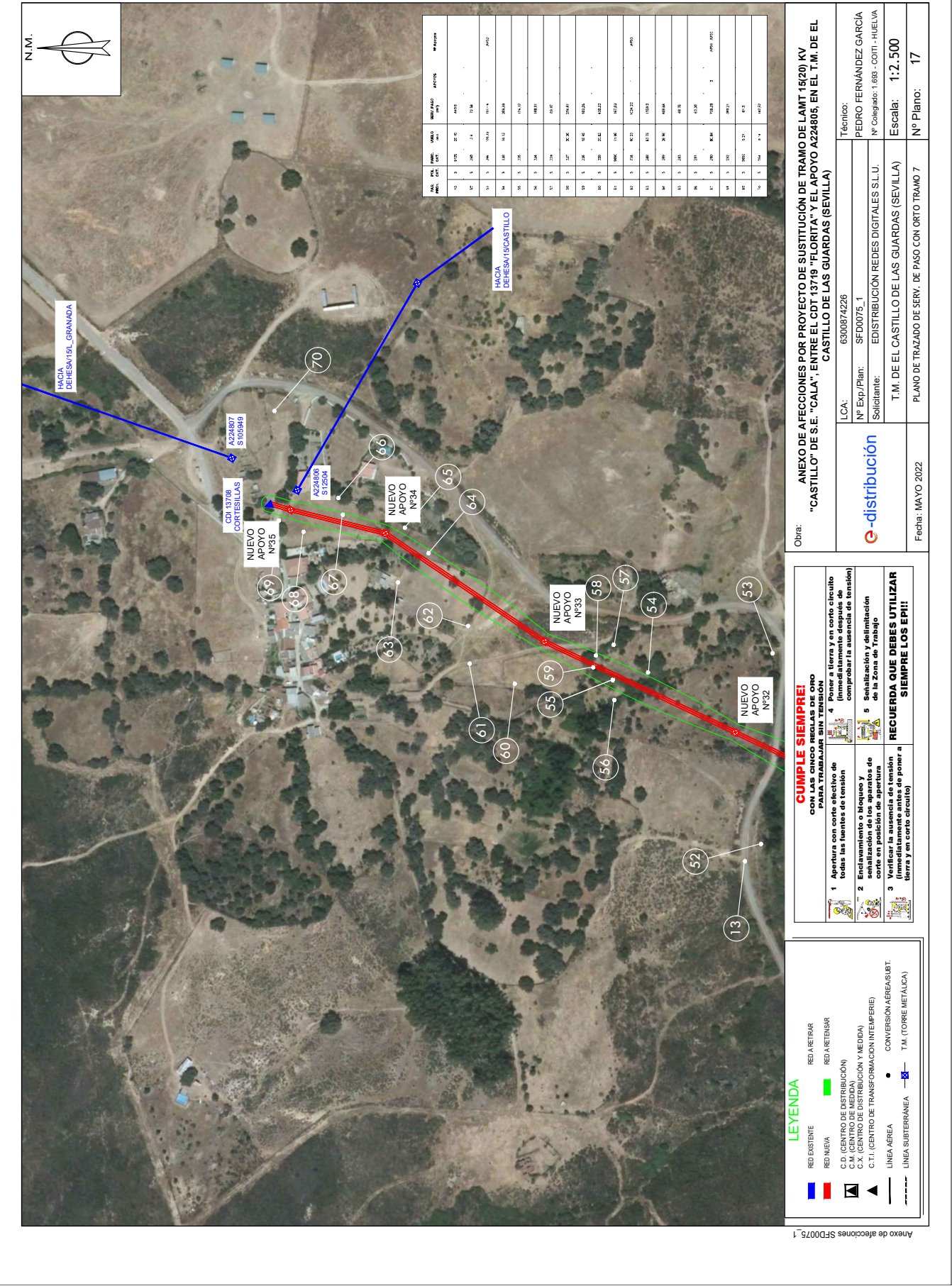
Fecha: MAYO 2022

Plano de Trazado de Serv. de Paso sin Orto Tramo 6

Nº Plano: 16

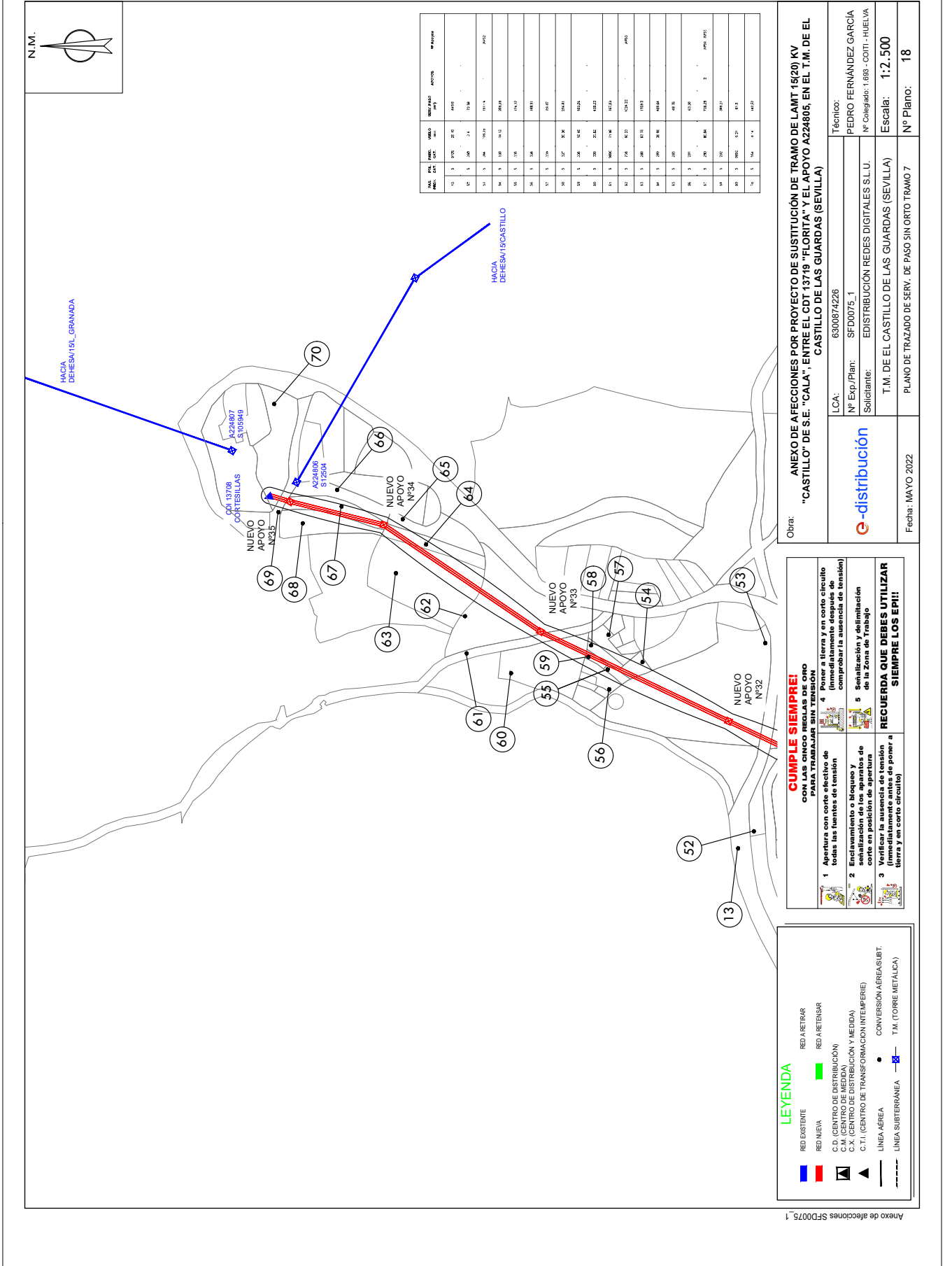
Escala: 1:4.000

VERIFICACIÓN	JAVIER ALVAREZ AVILES	31/05/2022 17:39	PÁGINA 35/185
	PEGVEDFHYCATUMGNKEPLT2763X7T3	https://ws050.juntadeandalucia.es:443/verificarFirma/	



Anexo de afectaciones SFD0075_1

VERIFICACIÓN	JAVIER ALVAREZ AVILES	31/05/2022 17:39	PÁGINA 36/185
	PEGVEDFHYCATUMGMNKEPLTZ763X7T3	https://ws050.juntadeandalucia.es:443/verificarFirma/	

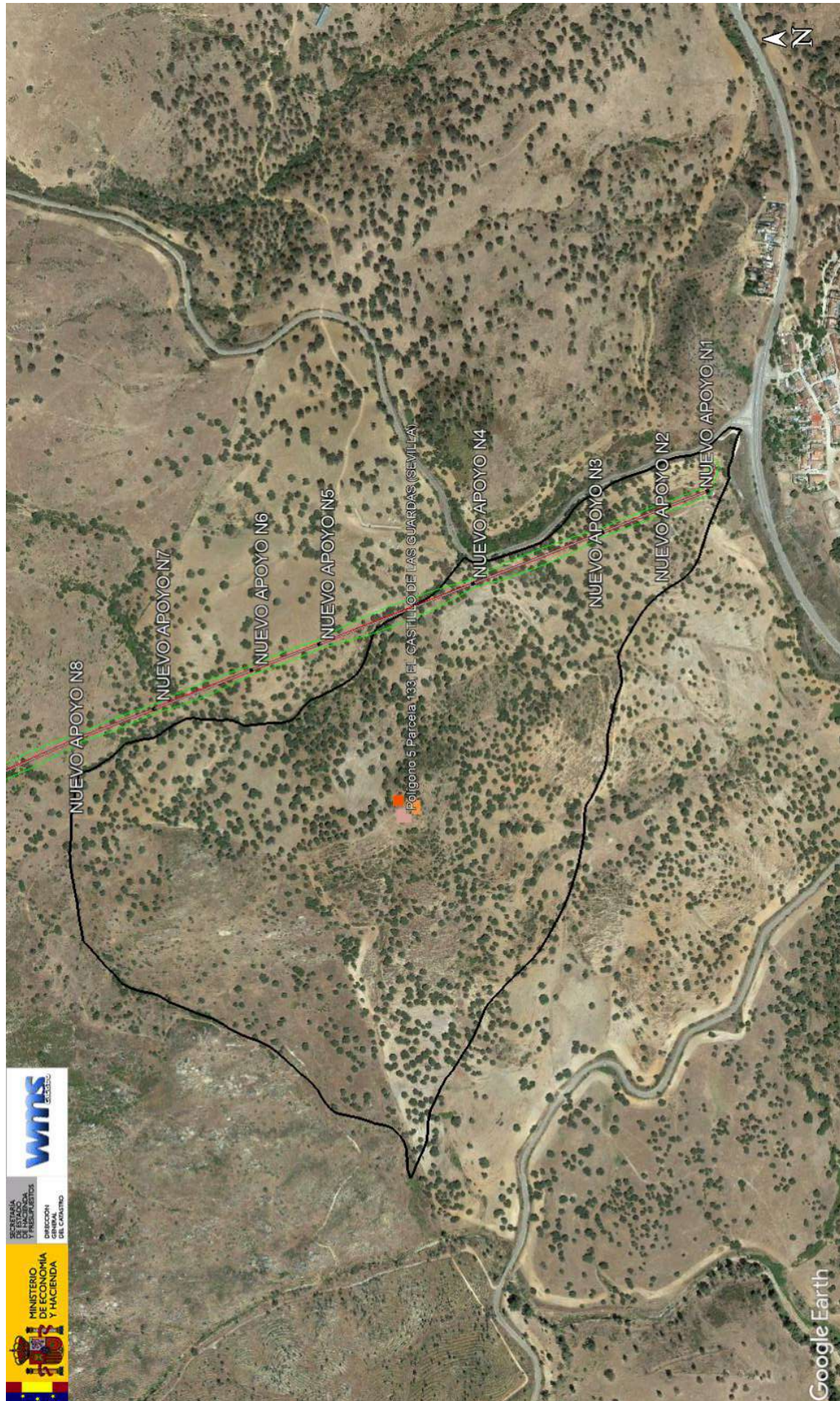


Anexo de afectaciones SFD0075.1

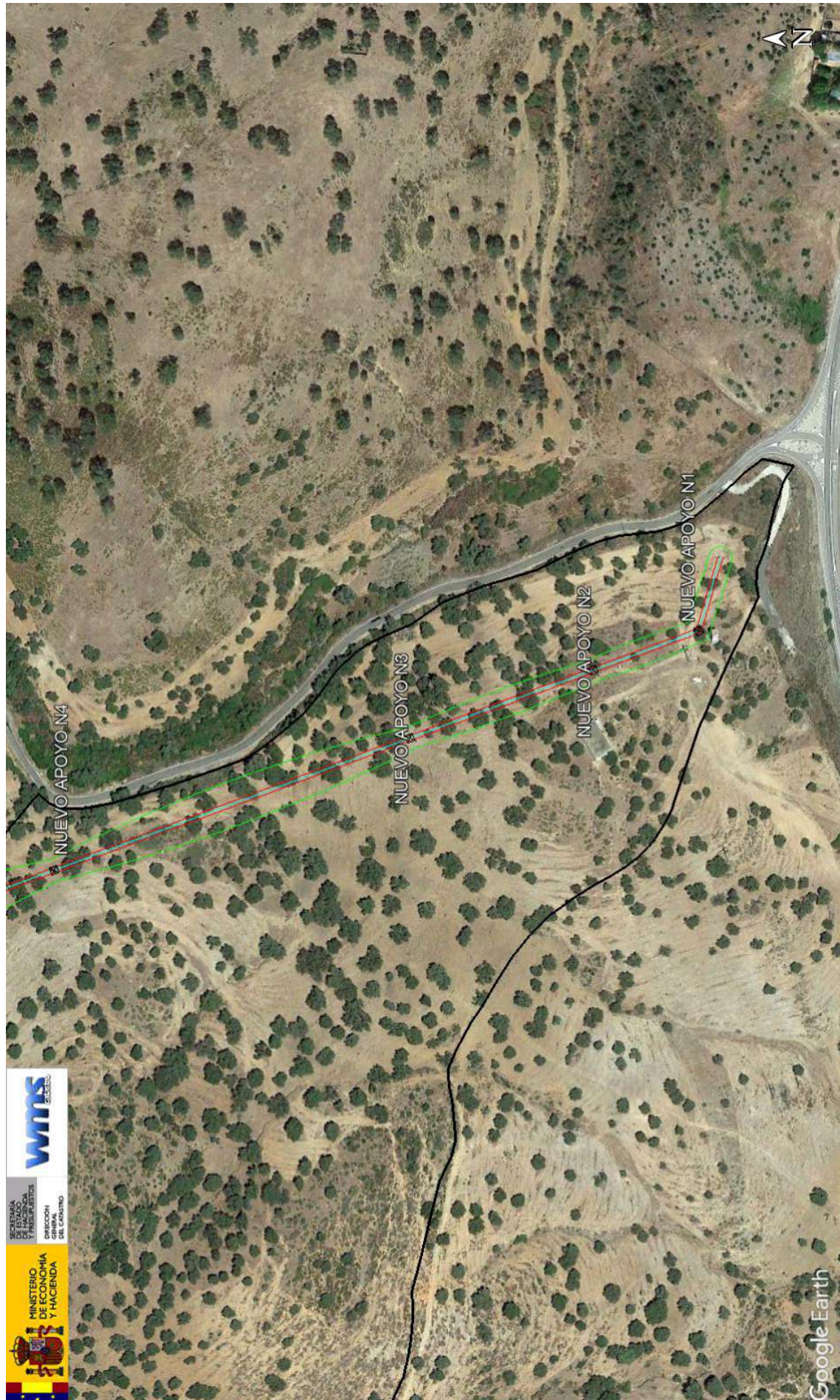
4 FICHAS DE CAMPO Y CATASTRALES

Nº Reg. Entrada: 202299905542452. Fecha/Hora: 31/05/2022 17:39:53

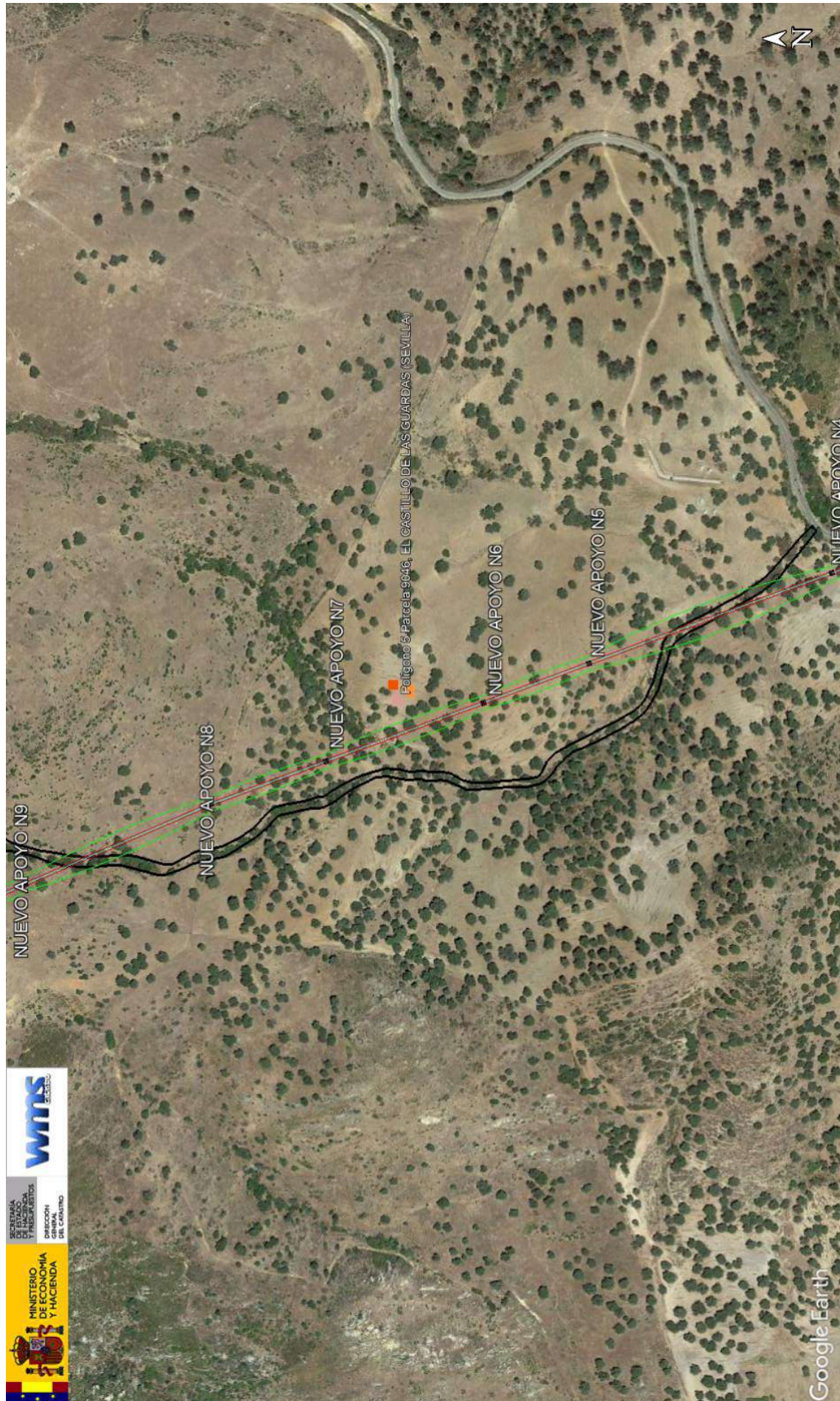
	JAVIER ALVAREZ AVILES	31/05/2022 17:39	PÁGINA 37/185
VERIFICACIÓN	PEGVEDFHYCATUMGMNKEPLTZ763X7T3	https://ws050.juntadeandalucia.es:443/verificarFirma/	
			



	JAVIER ALVAREZ AVILES	31/05/2022 17:39	PÁGINA 39/185
VERIFICACIÓN	PEGVEDFHYCATUMGMNKEPLTZ763X7T3	https://ws050.juntadeandalucia.es:443/verificarFirma/	
			



	JAVIER ALVAREZ AVILES	31/05/2022 17:39	PÁGINA 40/185
VERIFICACIÓN	PEGVEDFHYCATUMGMNKEPLTZ763X7T3	https://ws050.juntadeandalucia.es:443/verificarFirma/	
			



	JAVIER ALVAREZ AVILES	31/05/2022 17:39	PÁGINA 42/185
VERIFICACIÓN	PEGVEDFHYCATUMGMNKEPLTZ763X7T3	https://ws050.juntadeandalucia.es:443/verificarFirma/	
			



SECRETARÍA DE ESTADO DE HACIENDA
DIRECCIÓN GENERAL DEL CATASTRO

CONSULTA DESCRIPTIVA Y GRÁFICA DE DATOS CATASTRALES DE BIEN INMUEBLE

Referencia catastral: 41031A0050013500000AF

DATOS DESCRIPTIVOS DEL INMUEBLE

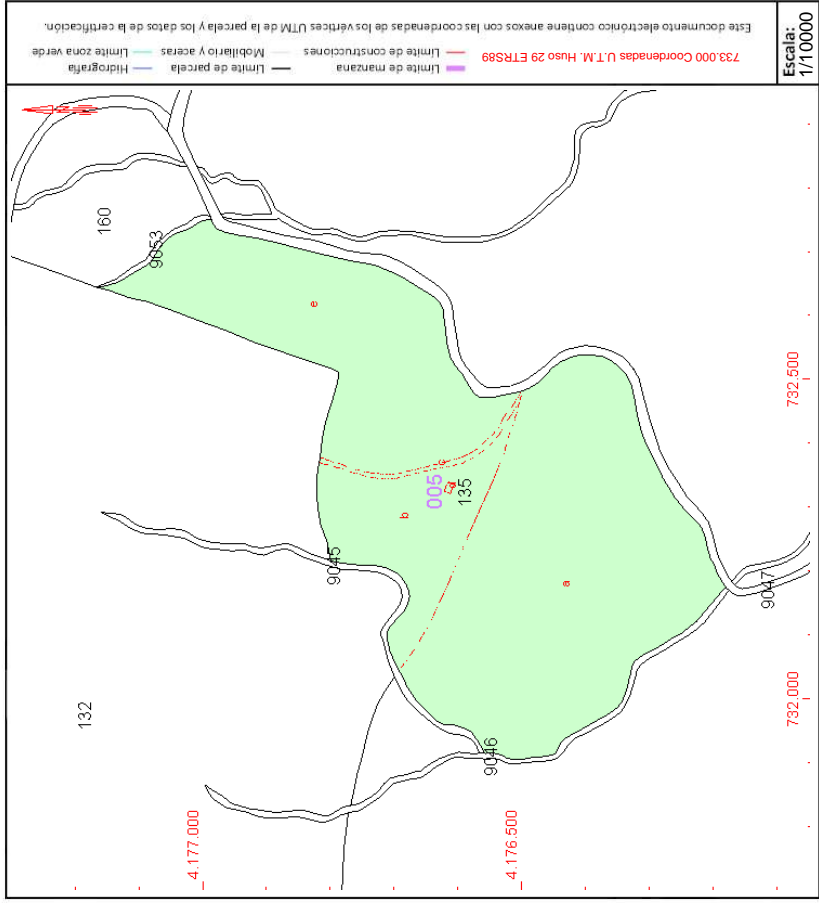
Localización:
Polígono 5 Parcela 135
ARCHIDONA. EL CASTILLO DE LAS GUARDAS [SEVILLA]

Clase: RÚSTICO
Uso principal: Agrario
Superficie construida:
Año construcción:

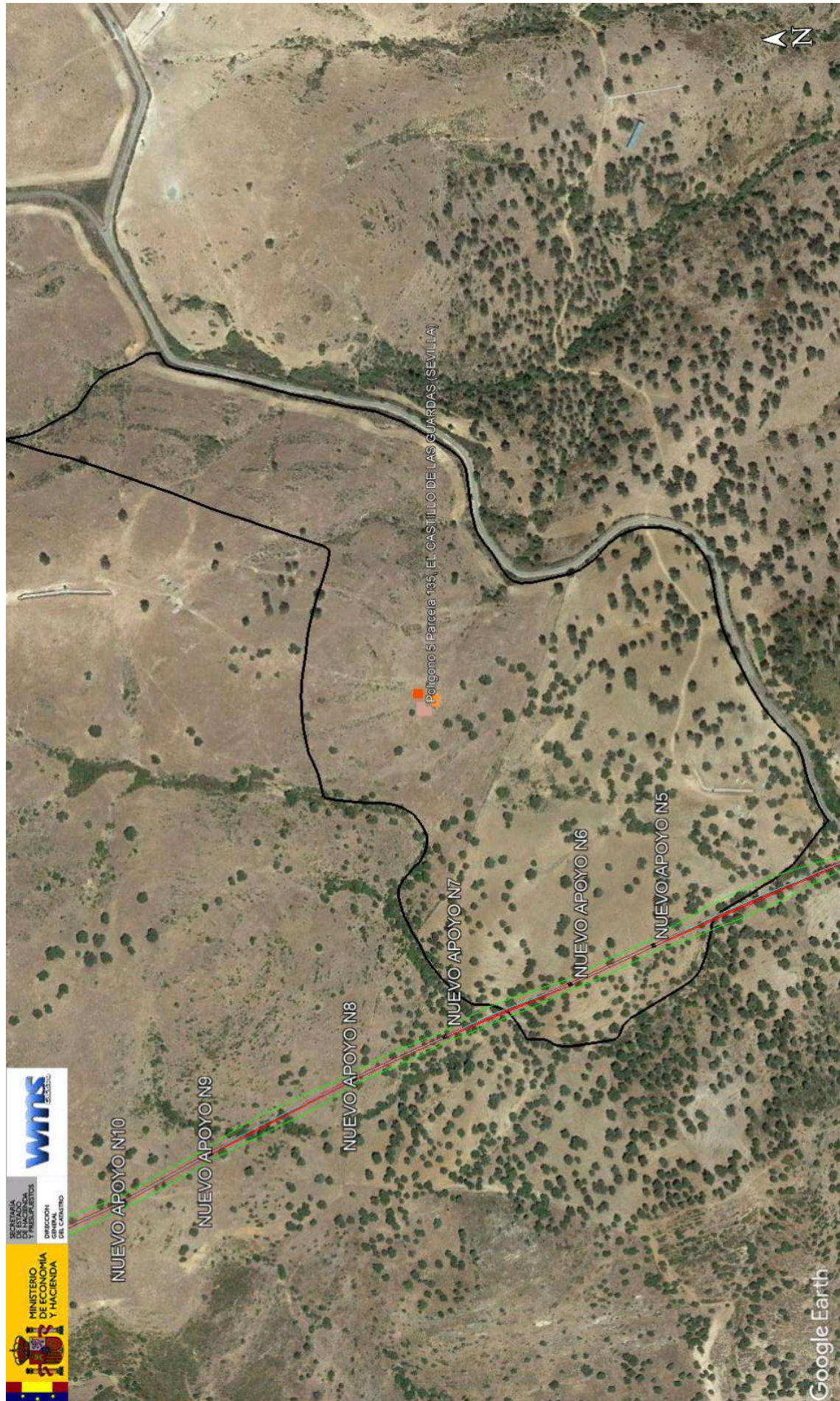
Subparcela	Cultivo/aprovechamiento	Intensidad Productiva	Superficie m ²
a	FE Encinar	02	181.994
b	E- Pastos	02	37.137
b	FE Encinar	03	9.284
c	I- Improductivo	00	2.663
d	I- Improductivo	00	161
e	MB Monte bajo	00	109.546

PARCELA

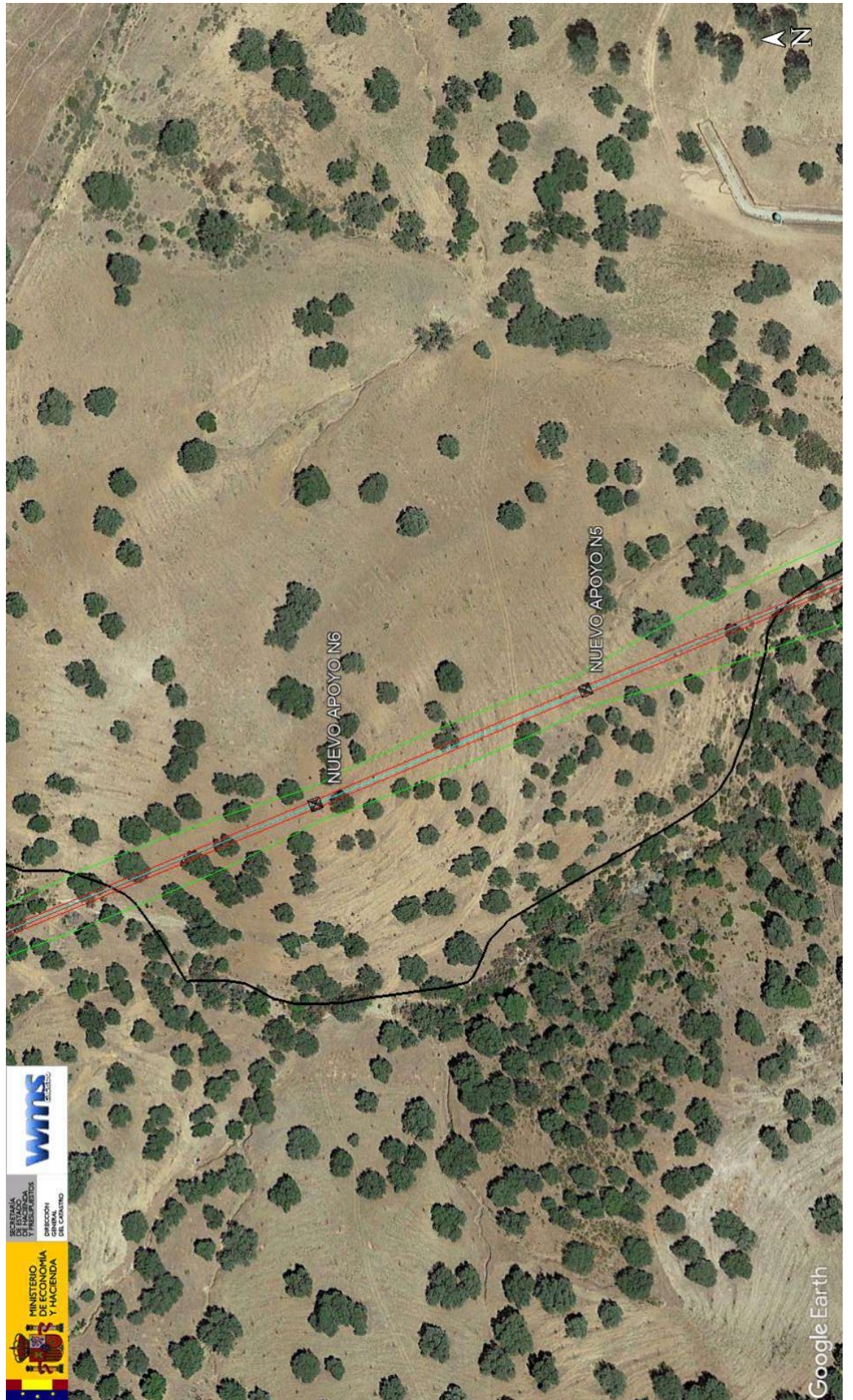
Superficie gráfica: 340.785 m²
Participación del inmueble: 100,00 %
Tipo:



Este documento no es una certificación catastral, pero sus datos pueden ser verificados a través del "Acceso a datos catastrales no protegidos de la SEC"



	JAVIER ALVAREZ AVILES	31/05/2022 17:39	PÁGINA 44/185
VERIFICACIÓN	PEGVEDFHYCATUMGMNKEPLTZ763X7T3	https://ws050.juntadeandalucia.es:443/verificarFirma/	
			



	JAVIER ALVAREZ AVILES	31/05/2022 17:39	PÁGINA 45/185
VERIFICACIÓN	PEGVEDFHYPATUMGMNKEPLTZ763X7T3	https://ws050.juntadeandalucia.es:443/verificarFirma/	
			



SECRETARÍA DE ESTADO
DE HACIENDA
DIRECCIÓN GENERAL
DEL CATASTRO

CONSULTA DESCRIPTIVA Y GRÁFICA DE DATOS CATASTRALES DE BIEN INMUEBLE

Referencia catastral: 41031A0050904500000AE

DATOS DESCRIPTIVOS DEL INMUEBLE

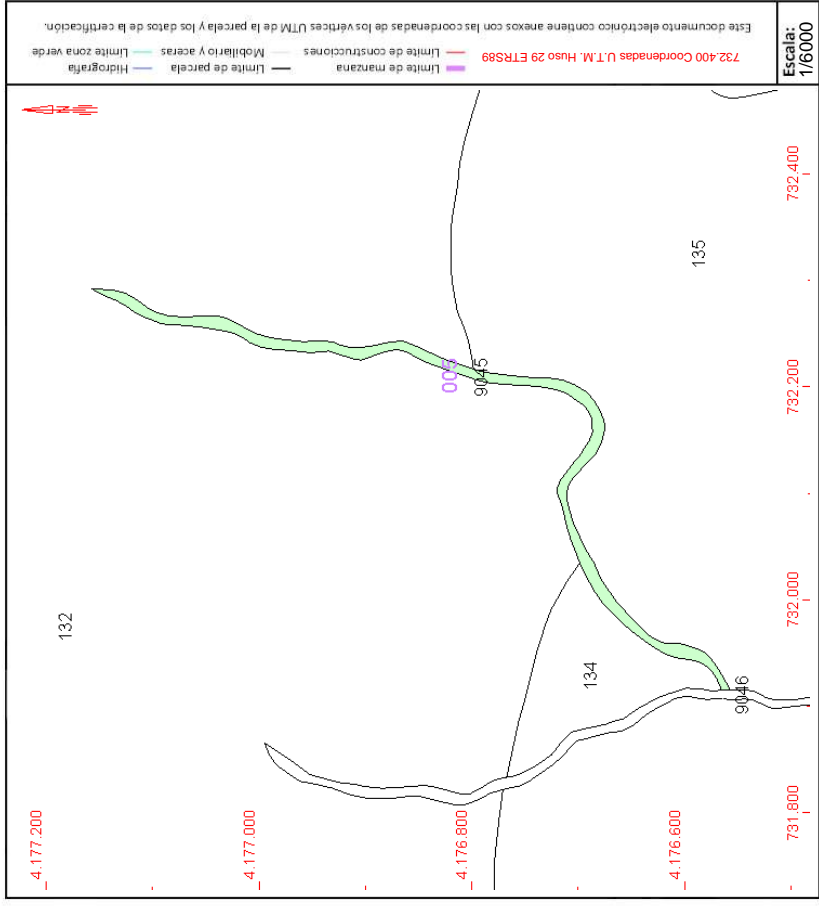
Localización:
Polígono 5 Parcela 9045
VARIOS. EL CASTILLO DE LAS GUARDAS (SEVILLA)

Clase: RÚSTICO
Uso principal: Agrario
Superficie construida:
Año construcción:

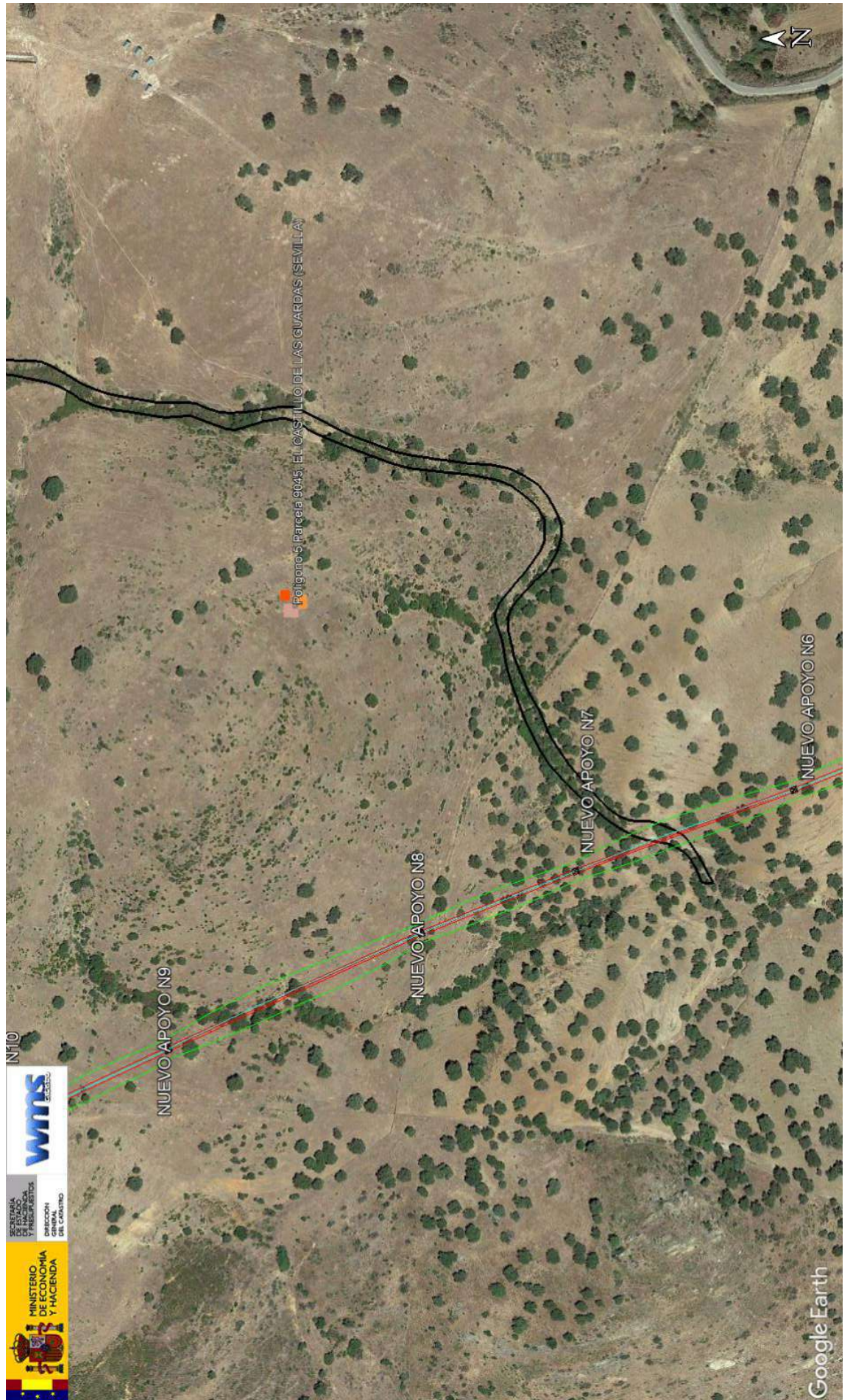
Subparcela	Cultivo/aprovechamiento	Intensidad Productiva	Superficie m ²
0	HC Hidrografía natural [río,laguna,arroyo,]	00	7.858

PARCELA

Superficie gráfica: 7.858 m²
Participación del inmueble: 100,00 %
Tipo:



Este documento no es una certificación catastral, pero sus datos pueden ser verificados a través del "Acceso a datos catastrales no protegidos de la SEC"



	JAVIER ALVAREZ AVILES	31/05/2022 17:39	PÁGINA 47/185
VERIFICACIÓN	PEGVEDFHYCATUMGMNKEPLTZ763X7T3	https://ws050.juntadeandalucia.es:443/verificarFirma/	
			



SECRETARÍA DE ESTADO
DE HACIENDA
DIRECCIÓN GENERAL
DEL CATASTRO

CONSULTA DESCRIPTIVA Y GRÁFICA DE DATOS CATASTRALES DE BIEN INMUEBLE

Referencia catastral: 41031A005001340000AT

DATOS DESCRIPTIVOS DEL INMUEBLE

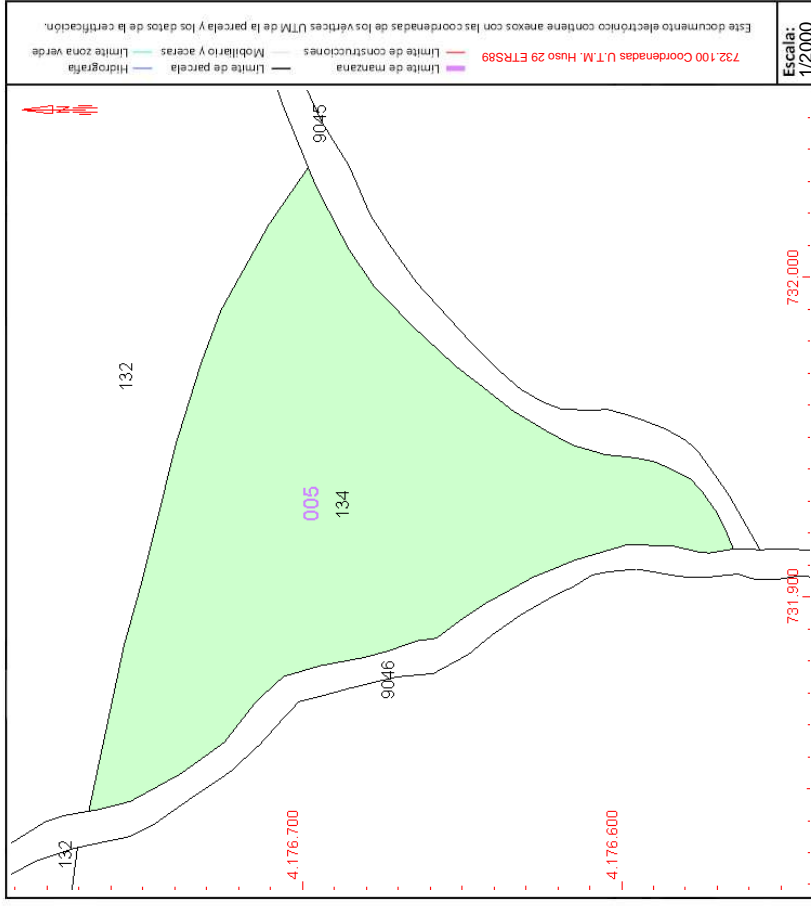
Localización:
Polígono 5 Parcela 134
ARCHIDONA. EL CASTILLO DE LAS GUARDAS [SEVILLA]

Clase: RÚSTICO
Uso principal: Agrario
Superficie construida:
Año construcción:


Subparcela	Cultivo/aprovechamiento	Intensidad Productiva	Superficie m ²
0	FE Encinar	03	15.714

PARCELA

Superficie gráfica: 15.714 m2
Participación del inmueble: 100,00 %
Tipo:



Este documento no es una certificación catastral, pero sus datos pueden ser verificados a través del "Acceso a datos catastrales no protegidos de la SEC"



	JAVIER ALVAREZ AVILES	31/05/2022 17:39	PÁGINA 49/185
VERIFICACIÓN	PEGVEDFHYCATUMGMNKEPLTZ763X7T3	https://ws050.juntadeandalucia.es:443/verificarFirma/	
			



SECRETARÍA DE ESTADO DE HACIENDA
DIRECCIÓN GENERAL DEL CATASTRO

CONSULTA DESCRIPTIVA Y GRÁFICA DE DATOS CATASTRALES DE BIEN INMUEBLE

Referencia catastral: 41031A005001320000A0P

DATOS DESCRIPTIVOS DEL INMUEBLE

Localización:

Polígono 5 Parcela 132
LO ALVARO. EL CASTILLO DE LAS GUARDAS [SEVILLA]

Clase: RÚSTICO

Uso principal: Agrario

Superficie construida:

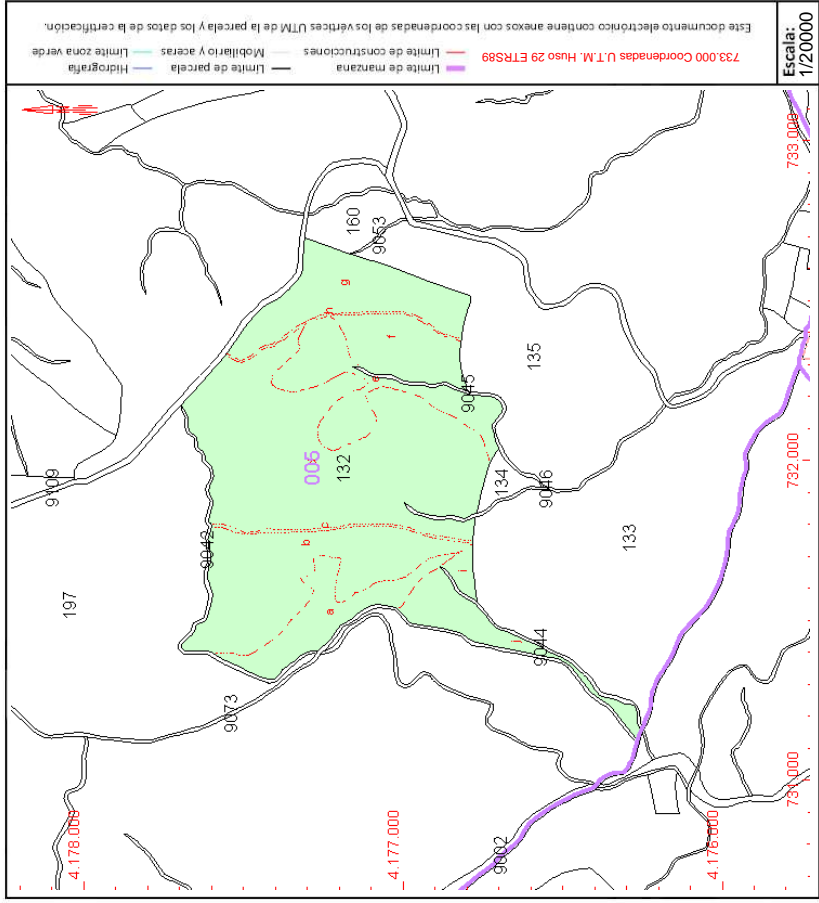
Año construcción:

Cultivo

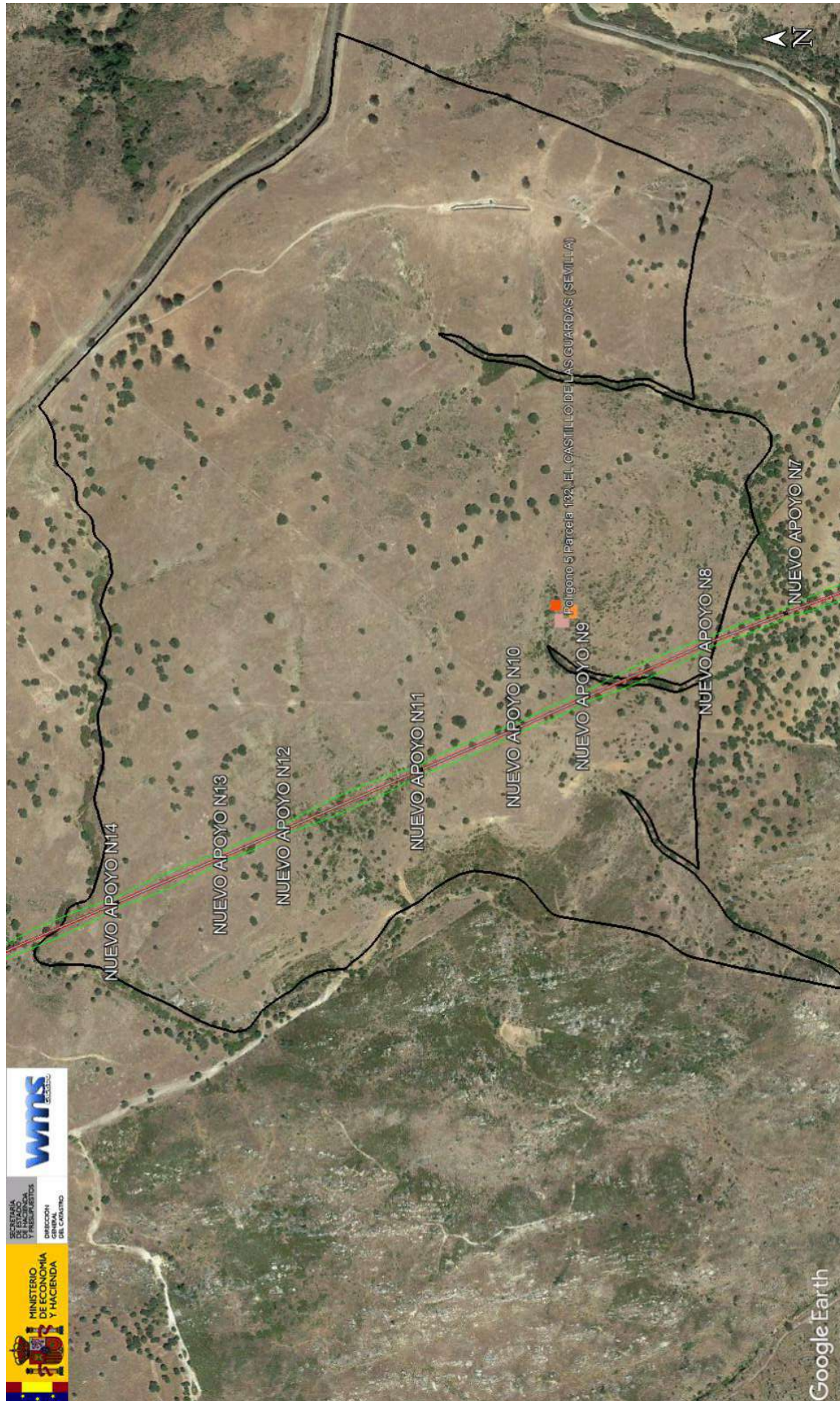
Subparcela	Cultivo/aprovechamiento	Intensidad Productiva	Superficie m ²
a	MB Monte bajo	00	70.719
b	E- Pastos	03	138.478
b	FE Encinar	02	34.619
c	I- Improductivo	00	6.651
d	E- Pastos	03	300.169
d	FE Encinar	02	75.042
e	MB Monte bajo	00	89.686
f	E- Pastos	03	64.868
g	E- Pastos	03	110.583
h	I- Improductivo	00	5.931
i	FE Encinar	03	9.864
j	FE Encinar	03	52.776

PARCELA

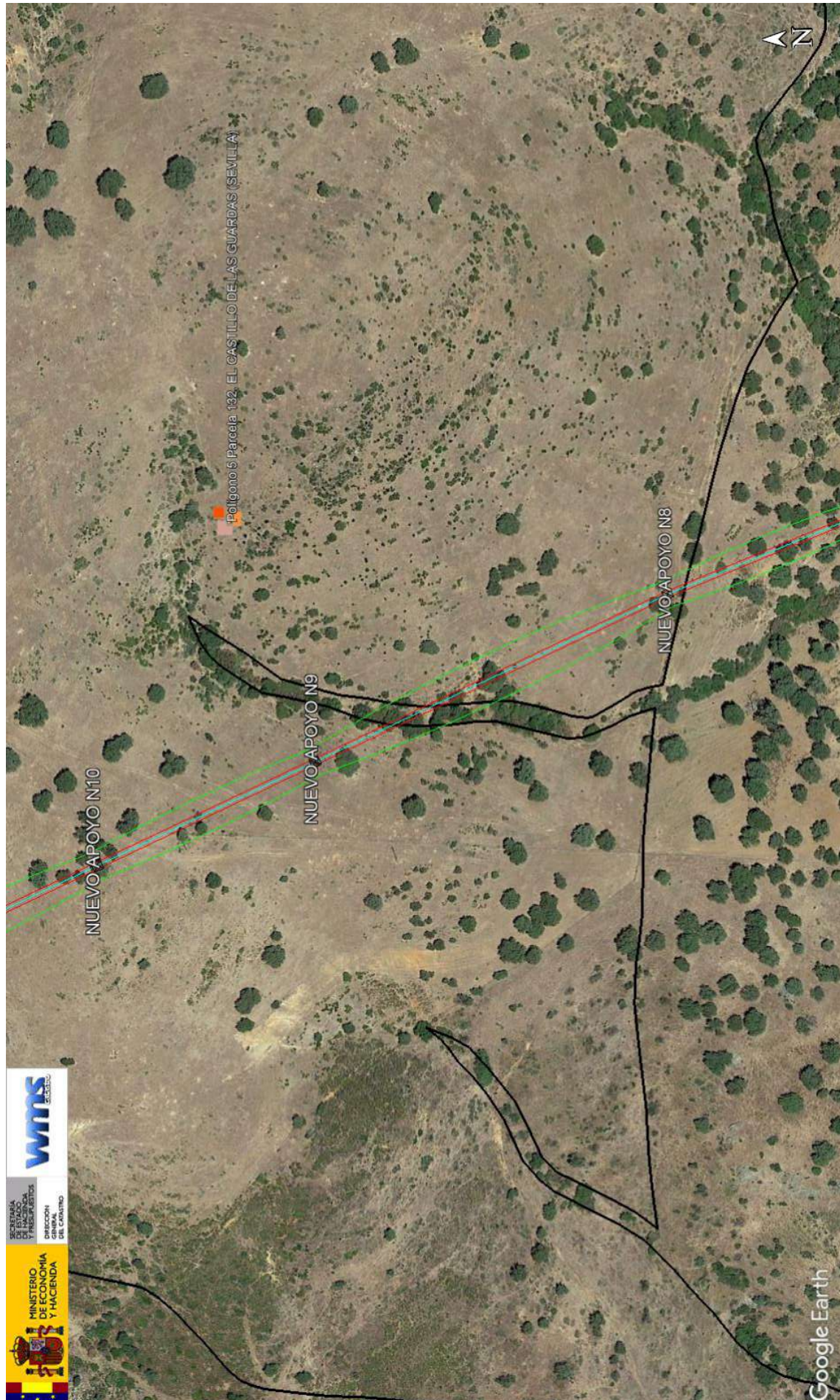
Superficie gráfica: 959.386 m2
Participación del inmueble: 100,00 %
Tipo:



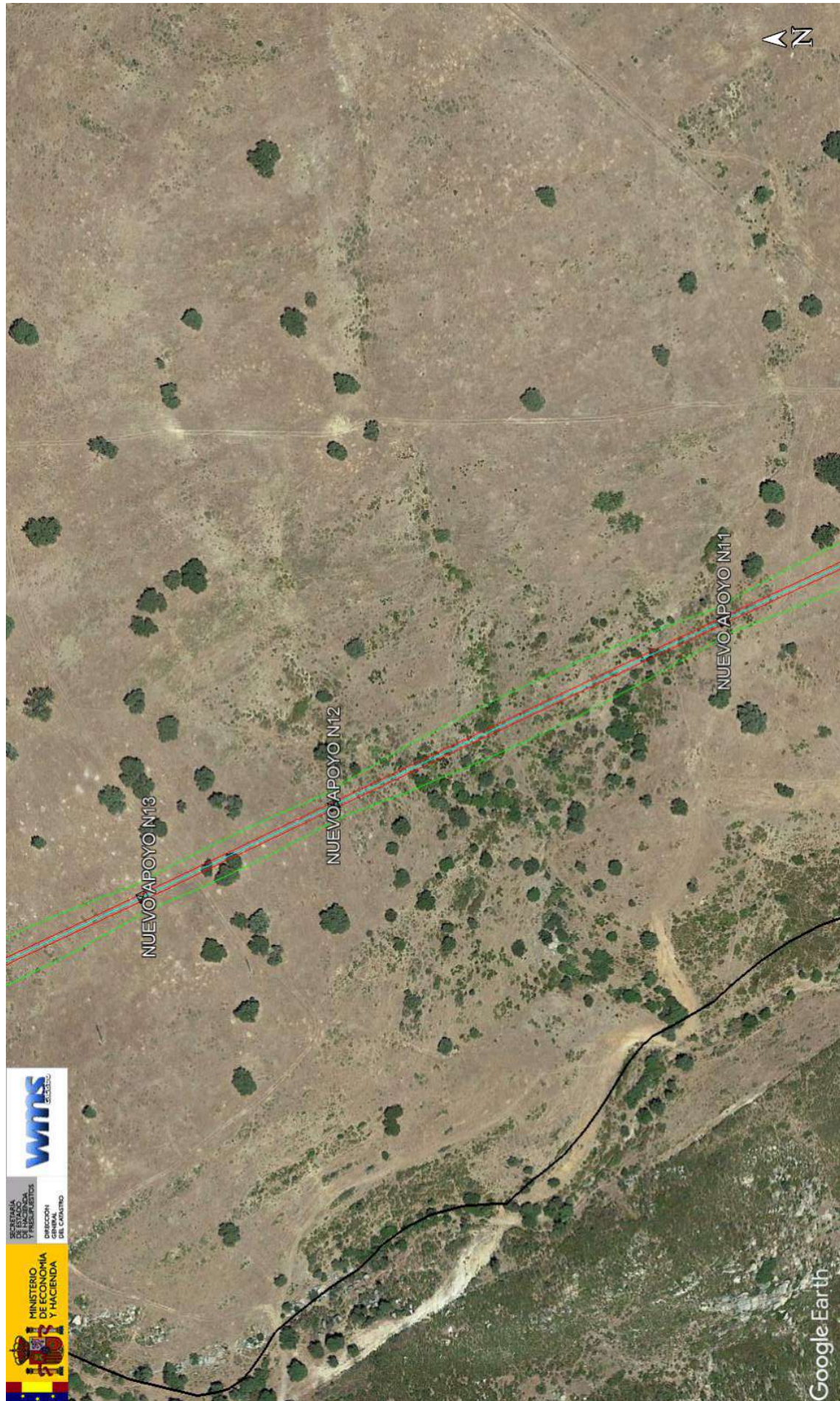
Este documento no es una certificación catastral, pero sus datos pueden ser verificados a través del "Acceso a datos catastrales no protegidos de la SEC"



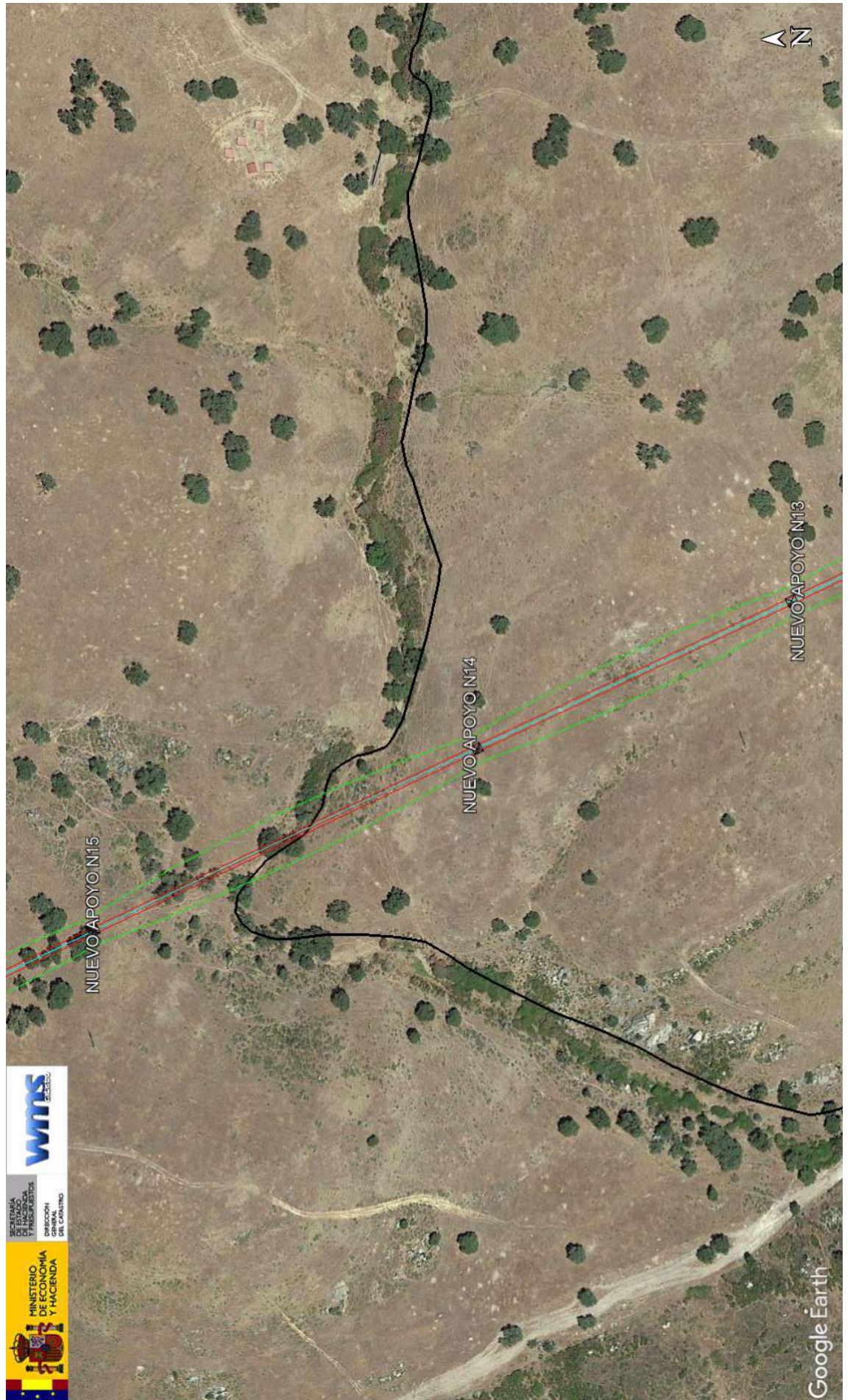
	JAVIER ALVAREZ AVILES	31/05/2022 17:39	PÁGINA 51/185
VERIFICACIÓN	PEGVEDFHYCATUMGMNKEPLTZ763X7T3	https://ws050.juntadeandalucia.es:443/verificarFirma/	
			



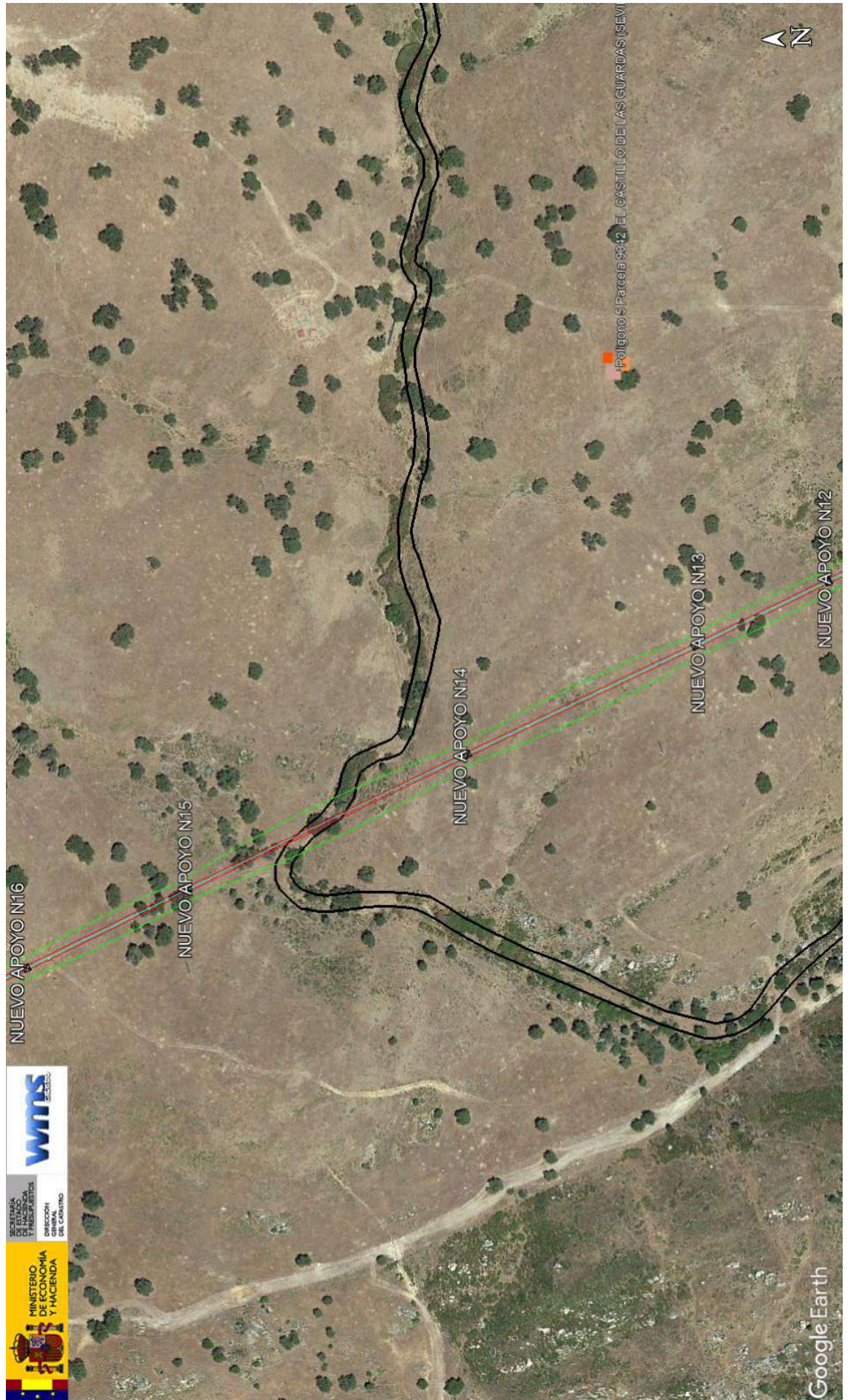
	JAVIER ALVAREZ AVILES	31/05/2022 17:39	PÁGINA 52/185
VERIFICACIÓN	PEGVEDFHYCATUMGMNKEPLT2763X7T3	https://ws050.juntadeandalucia.es:443/verificarFirma/	
			



	JAVIER ALVAREZ AVILES	31/05/2022 17:39	PÁGINA 53/185
VERIFICACIÓN	PEGVEDFHYCATUMGMNKEPLTZ763X7T3	https://ws050.juntadeandalucia.es:443/verificarFirma/	
			



	JAVIER ALVAREZ AVILES	31/05/2022 17:39	PÁGINA 54/185
VERIFICACIÓN	PEGVEDFHYCATUMGMNKEPLTZ763X7T3	https://ws050.juntadeandalucia.es:443/verificarFirma/	
			



	JAVIER ALVAREZ AVILES	31/05/2022 17:39	PÁGINA 56/185
VERIFICACIÓN	PEGVEDFHYCATUMGMNKEPLTZ763X7T3	https://ws050.juntadeandalucia.es:443/verificarFirma/	
			



SECRETARÍA DE ESTADO
DE HACIENDA
DIRECCIÓN GENERAL
DEL CATASTRO

CONSULTA DESCRIPTIVA Y GRÁFICA DE DATOS CATASTRALES DE BIEN INMUEBLE

Referencia catastral: 41031A005001970000AL

DATOS DESCRIPTIVOS DEL INMUEBLE

Localización:

Polígono 5 Parcela 197
LO ALVARO. EL CASTILLO DE LAS GUARDAS [SEVILLA]

Clase: RÚSTICO

Uso principal: Agrario

Superficie construida:

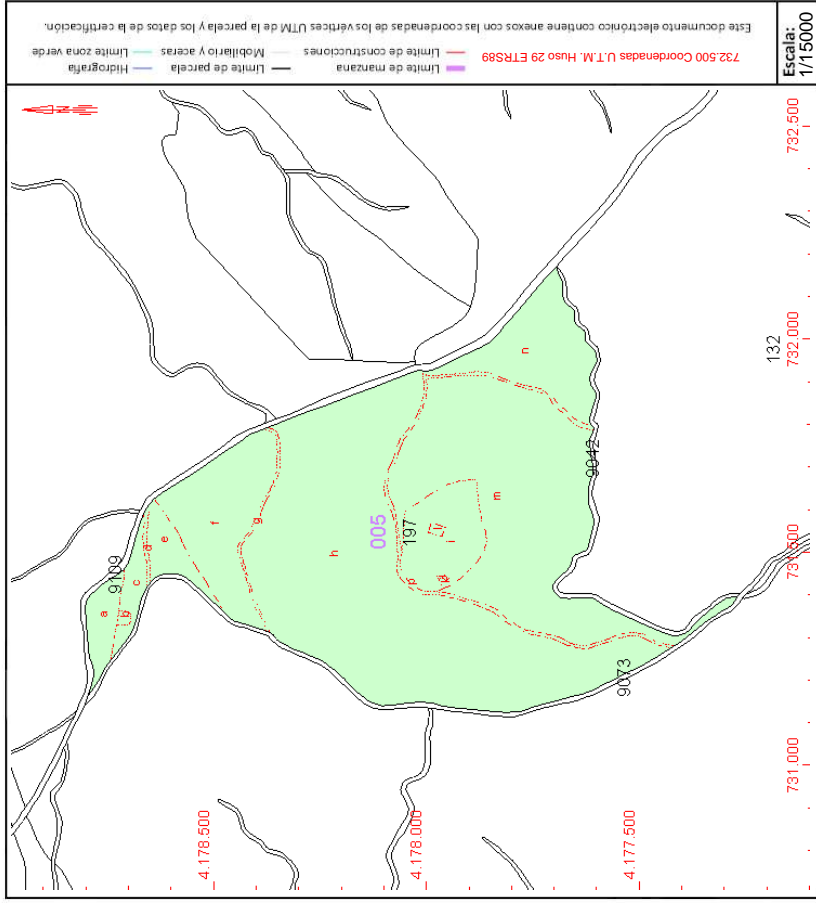
Año construcción:

Cultivo

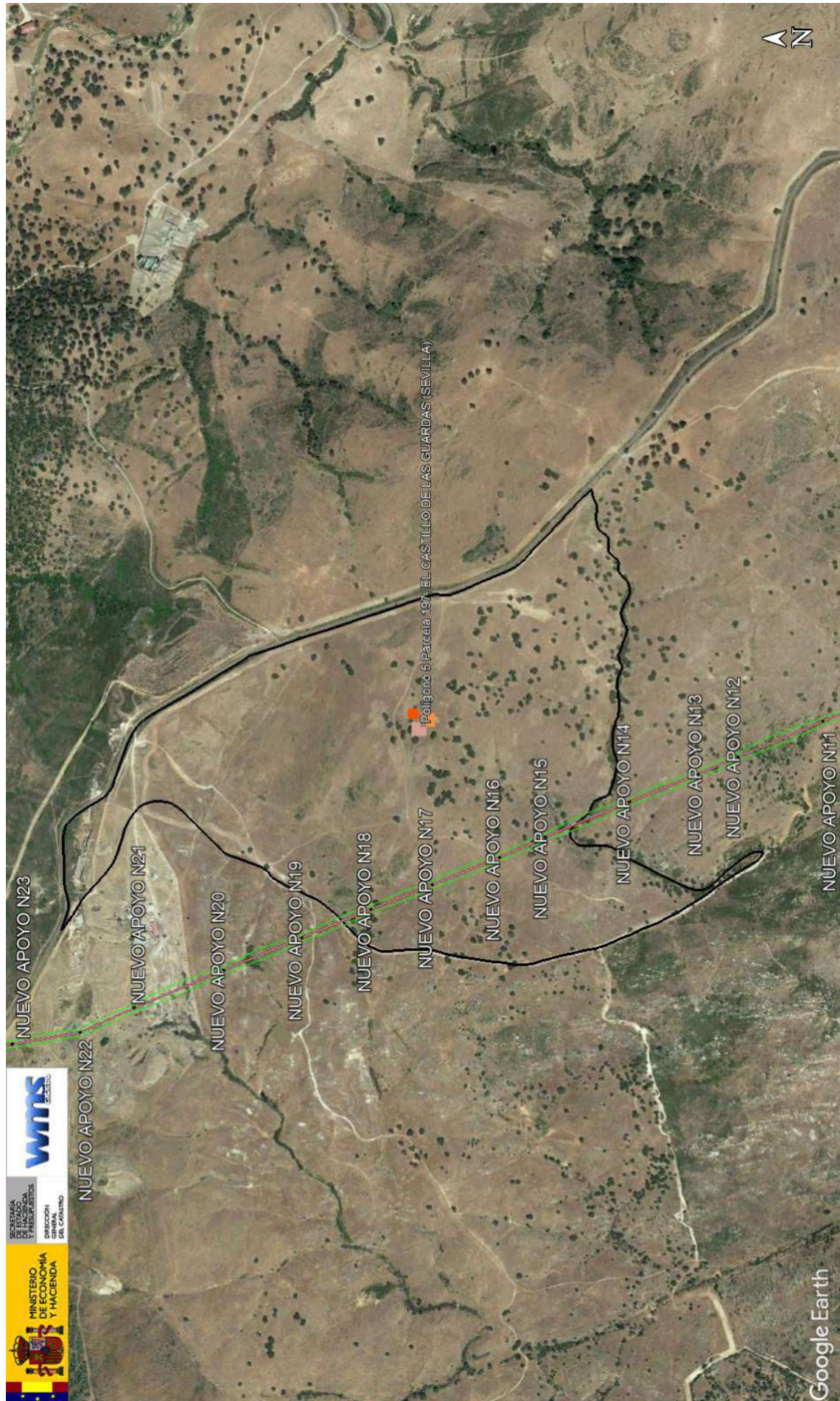
Subparcela	Cultivo/aprovechamiento	Intensidad Productiva	Superficie m ²
a	MB Monte bajo	00	14.159
b	I-Improductivo	00	916
c	I-Improductivo	00	10.784
d	I-Improductivo	00	1.459
e	E-Pastos	02	14.683
f	E-Pastos	02	65.165
g	I-Improductivo	00	3.270
h	E-Pastos	03	310.267
i	E-Pastos	02	38.024
j	I-Improductivo	00	61
k	I-Improductivo	00	446
l	I-Improductivo	00	806
m	E-Pastos	03	157.650
n	FE Encinar	03	39.412
o	E-Pastos	03	44.490
p	FE Encinar	03	11.123
q	I-Improductivo	00	12.082

PARCELA

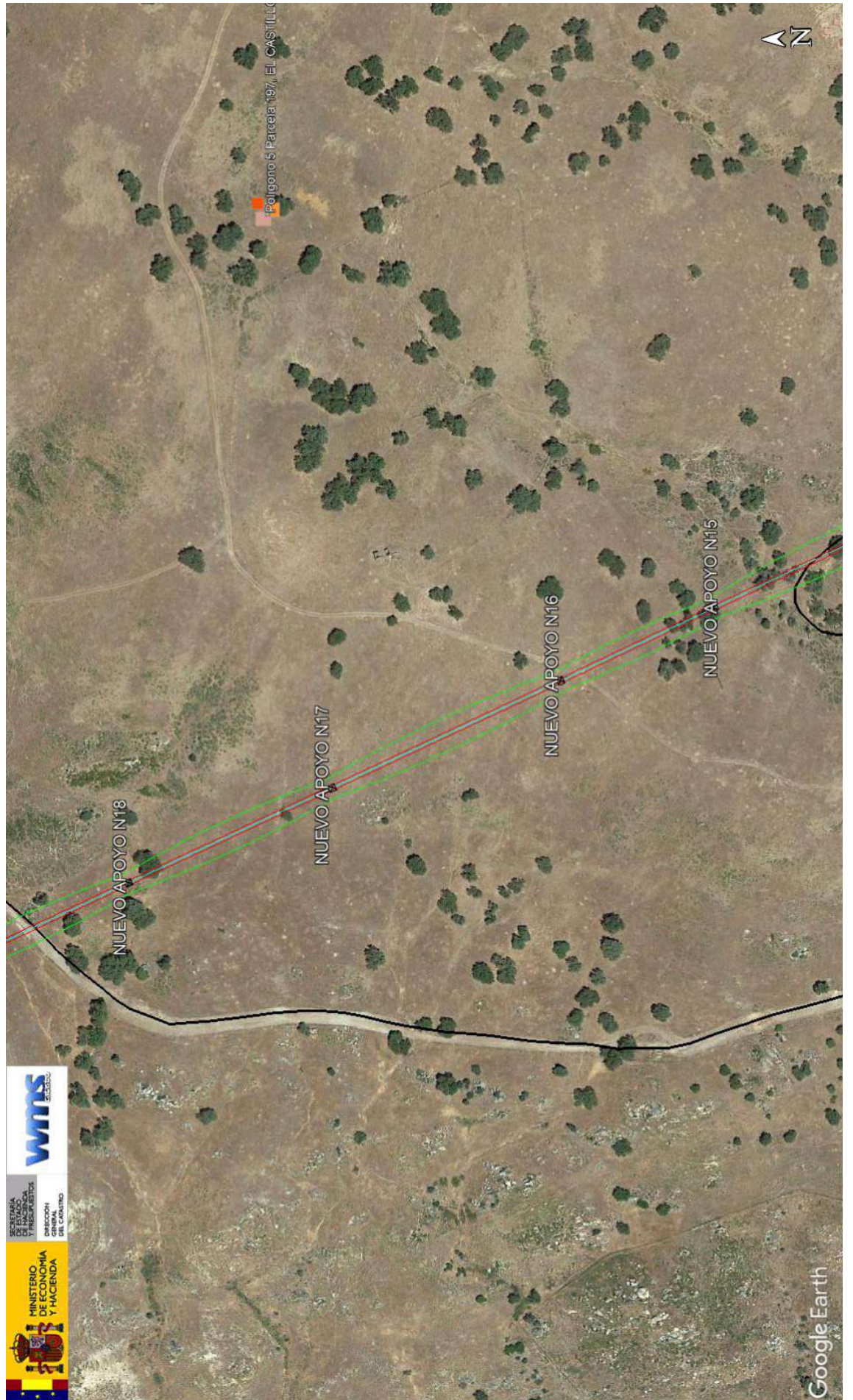
Superficie gráfica: 724.797 m²
Participación del inmueble: 100,00 %
Tipo:



Este documento no es una certificación catastral, pero sus datos pueden ser verificados a través del "Acceso a datos catastrales no protegidos de la SEC"



	JAVIER ALVAREZ AVILES	31/05/2022 17:39	PÁGINA 58/185
VERIFICACIÓN	PEGVEDFHYCATUMGMNKEPLTZ763X7T3	https://ws050.juntadeandalucia.es:443/verificarFirma/	
			



	JAVIER ALVAREZ AVILES	31/05/2022 17:39	PÁGINA 59/185
VERIFICACIÓN	PEGVEDFHYCATUMGMNKEPLTZ63X7T3	https://ws050.juntadeandalucia.es:443/verificarFirma/	
			



CONSULTA DESCRIPTIVA Y GRÁFICA DE DATOS CATASTRALES DE BIEN INMUEBLE

Referencia catastral: 41031A005090730000AD

DATOS DESCRIPTIVOS DEL INMUEBLE

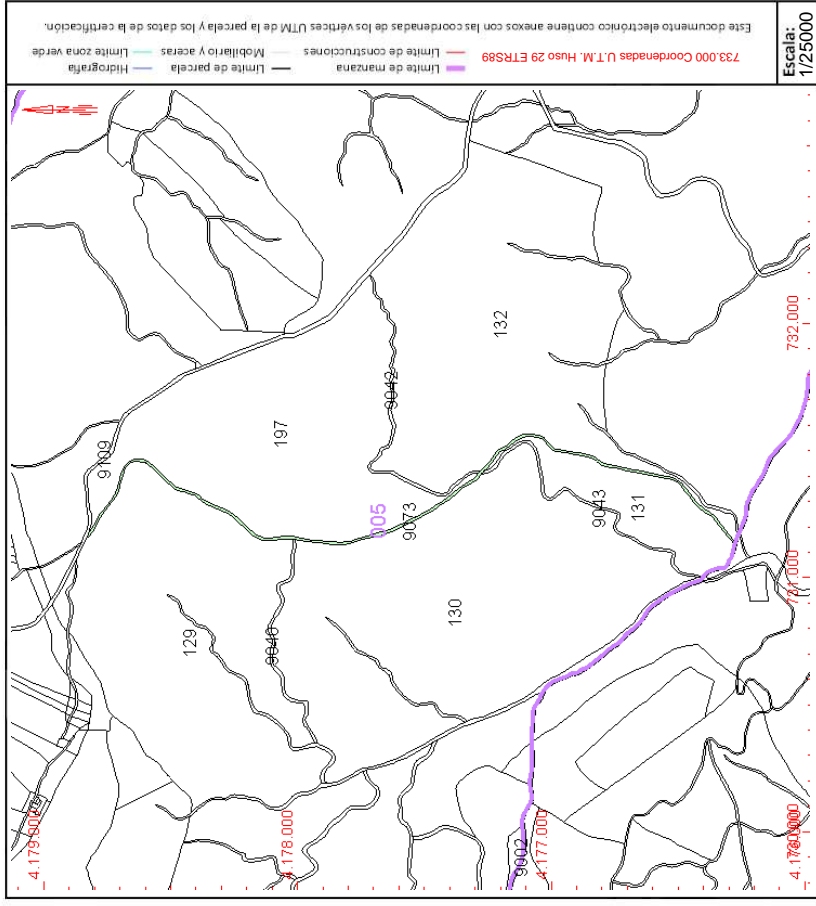
Localización:
Polígono 5 Parcela 9073
VARIOS. EL CASTILLO DE LAS GUARDAS (SEVILLA)

Clase: RÚSTICO
Uso principal: Agrario
Superficie construida:
Año construcción:

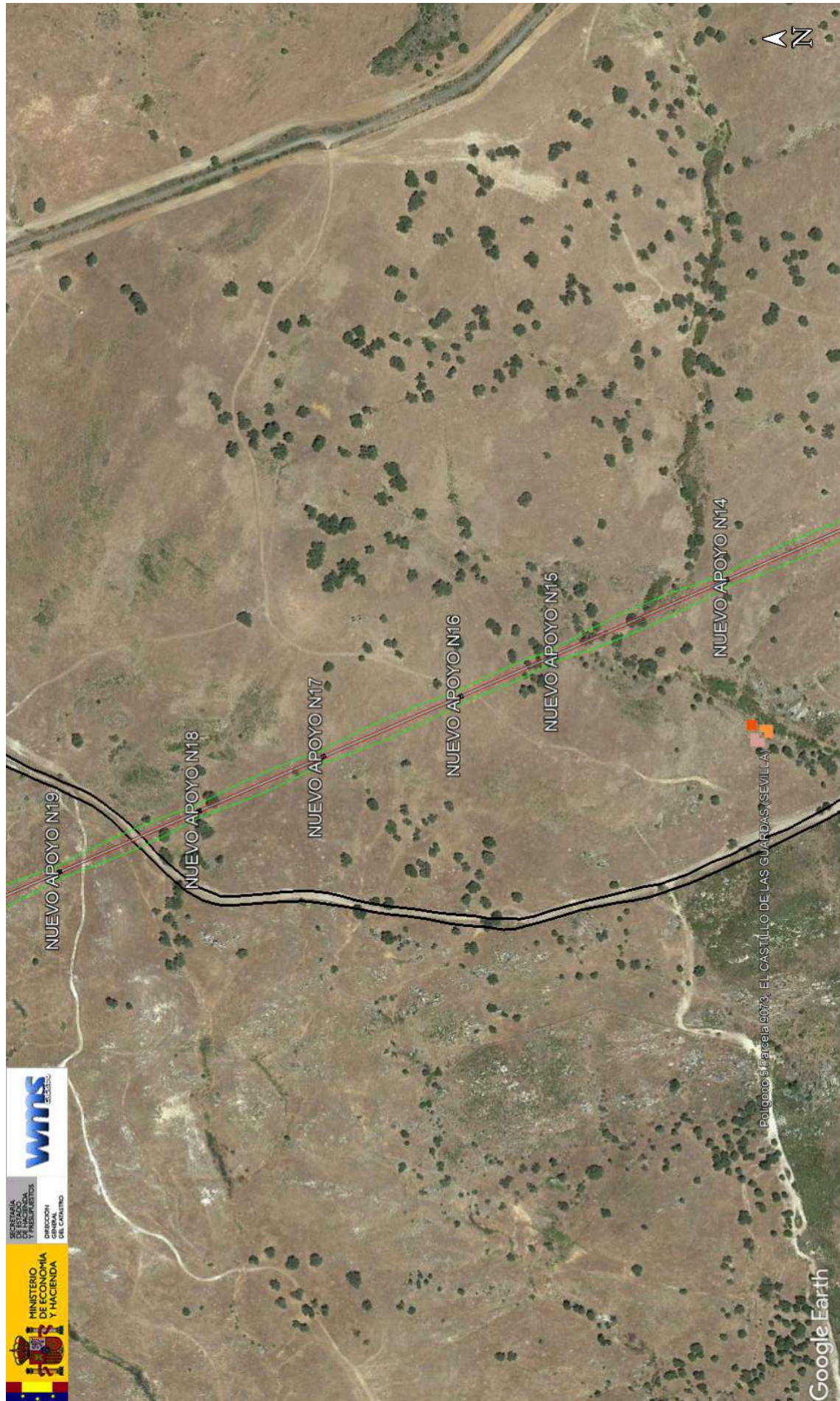
Subparcela	Cultivo/aprovechamiento	Intensidad Productiva	Superficie m ²
0	VT Vía de comunicación de dominio público	00	28.945

PARCELA

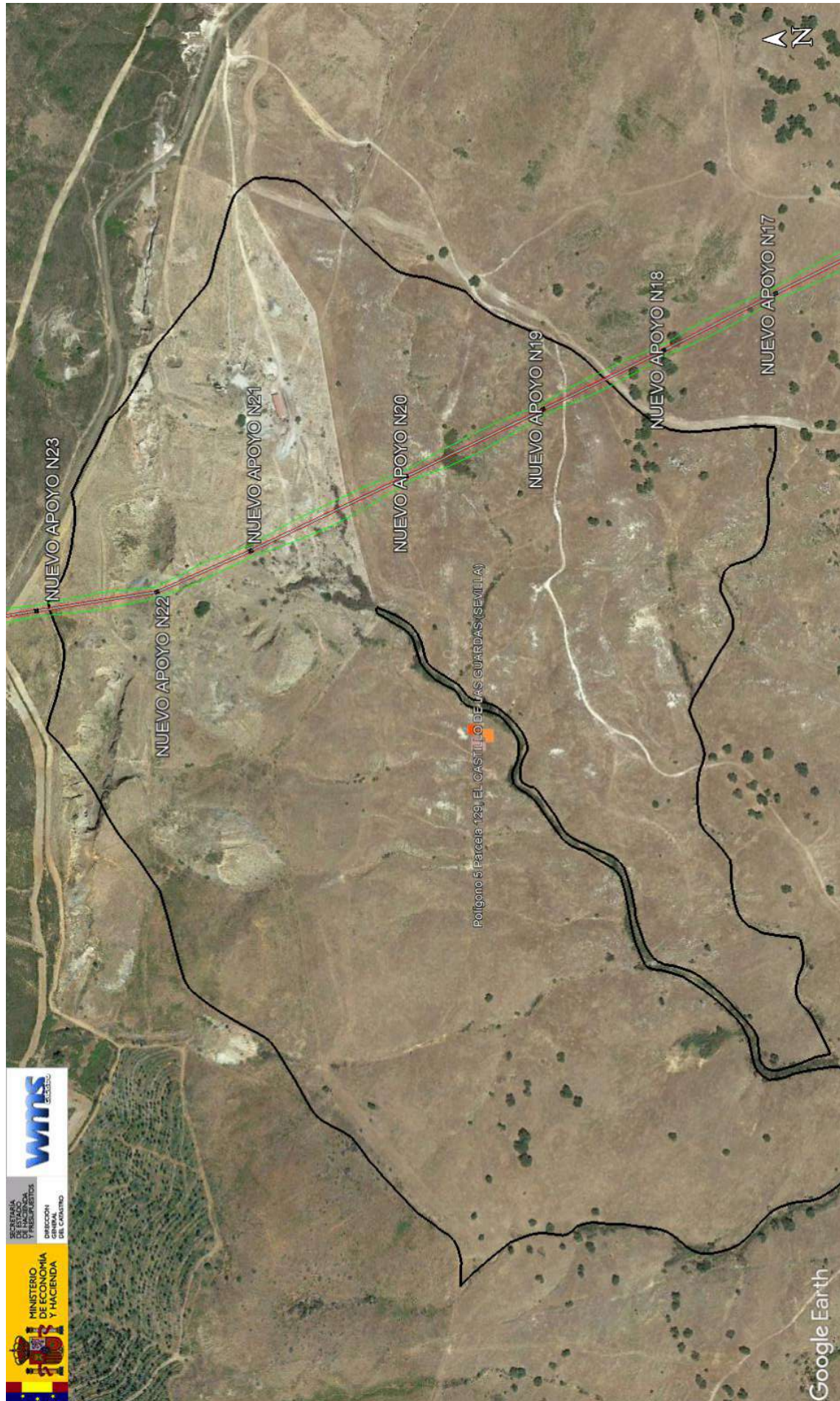
Superficie gráfica: 28.944 m2
Participación del inmueble: 100,00 %
Tipo:



Este documento no es una certificación catastral, pero sus datos pueden ser verificados a través del "Acceso a datos catastrales no protegidos de la SEC"



	JAVIER ALVAREZ AVILES	31/05/2022 17:39	PÁGINA 61/185
VERIFICACIÓN	PEGVEDFHYCATUMGMNKEPLTZ763X7T3	https://ws050.juntadeandalucia.es:443/verificarFirma/	
			



	JAVIER ALVAREZ AVILES	31/05/2022 17:39	PÁGINA 63/185
VERIFICACIÓN	PEGVEDFHYCATUMGMNKEPLTZ63X7T3	https://ws050.juntadeandalucia.es:443/verificarFirma/	
			



	JAVIER ALVAREZ AVILES	31/05/2022 17:39	PÁGINA 65/185
VERIFICACIÓN	PEGVEDFHYCATUMGMNKEPLTZ763X7T3	https://ws050.juntadeandalucia.es:443/verificarFirma/	





SECRETARÍA DE ESTADO DE HACIENDA
DIRECCIÓN GENERAL DEL CATASTRO

CONSULTA DESCRIPTIVA Y GRÁFICA DE DATOS CATASTRALES DE BIEN INMUEBLE

Referencia catastral: 41031A005001960000A0P

DATOS DESCRIPTIVOS DEL INMUEBLE

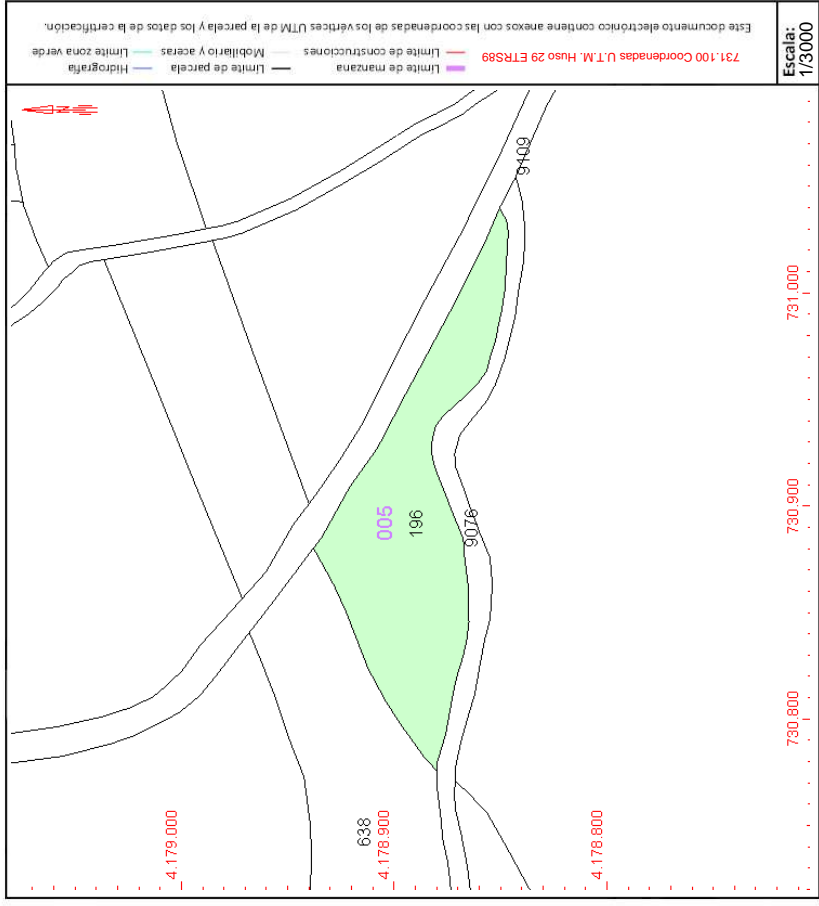
Localización:
Polígono 5 Parcela 196
LO ALVARO. EL CASTILLO DE LAS GUARDAS [SEVILLA]

Clase: RÚSTICO
Uso principal: Agrario
Superficie construida:
Año construcción:

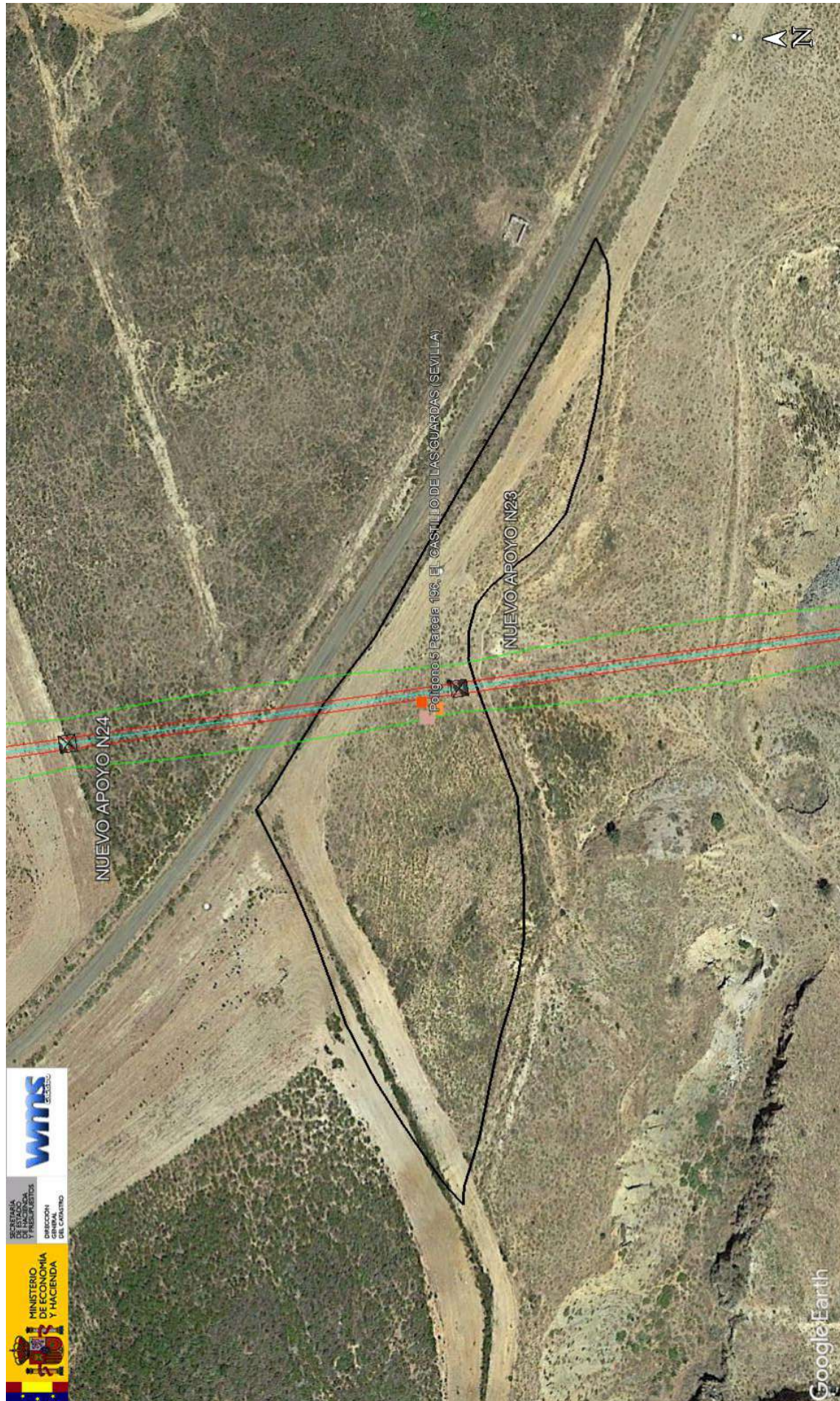
Subparcela	Cultivo/aprovechamiento	Intensidad Productiva	Superficie m ²
0	MB Monte bajo	00	9.038

PARCELA

Superficie gráfica: 9,038 m2
Participación del inmueble: 100,00 %
Tipo:



Este documento no es una certificación catastral, pero sus datos pueden ser verificados a través del "Acceso a datos catastrales no protegidos de la SEC"



	JAVIER ALVAREZ AVILES	31/05/2022 17:39	PÁGINA 67/185
VERIFICACIÓN	PEGVEDFHYCATUMGMNKEPLTZ763X7T3	https://ws050.juntadeandalucia.es:443/verificarFirma/	
			



CONSULTA DESCRIPTIVA Y GRÁFICA DE DATOS CATASTRALES DE BIEN INMUEBLE

Referencia catastral: 41031A005091090000AZ

DATOS DESCRIPTIVOS DEL INMUEBLE

Localización:
Polígono 5 Parcela 9109
VARIOS. EL CASTILLO DE LAS GUARDAS (SEVILLA)

Clase: RÚSTICO

Uso principal: Agrario

Superficie construida:

Año construcción:

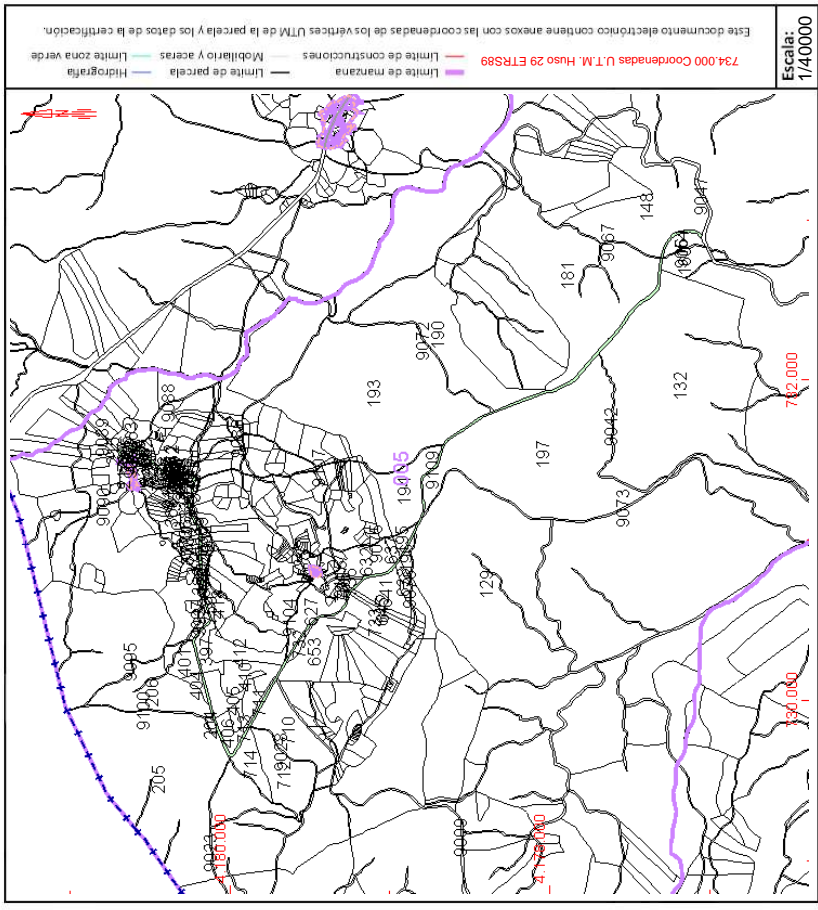
Cultivo	Cultivo/aprovechamiento	Intensidad Productiva	Superficie m ²
0	VT Vía de comunicación de dominio público	00	98.195

PARCELA

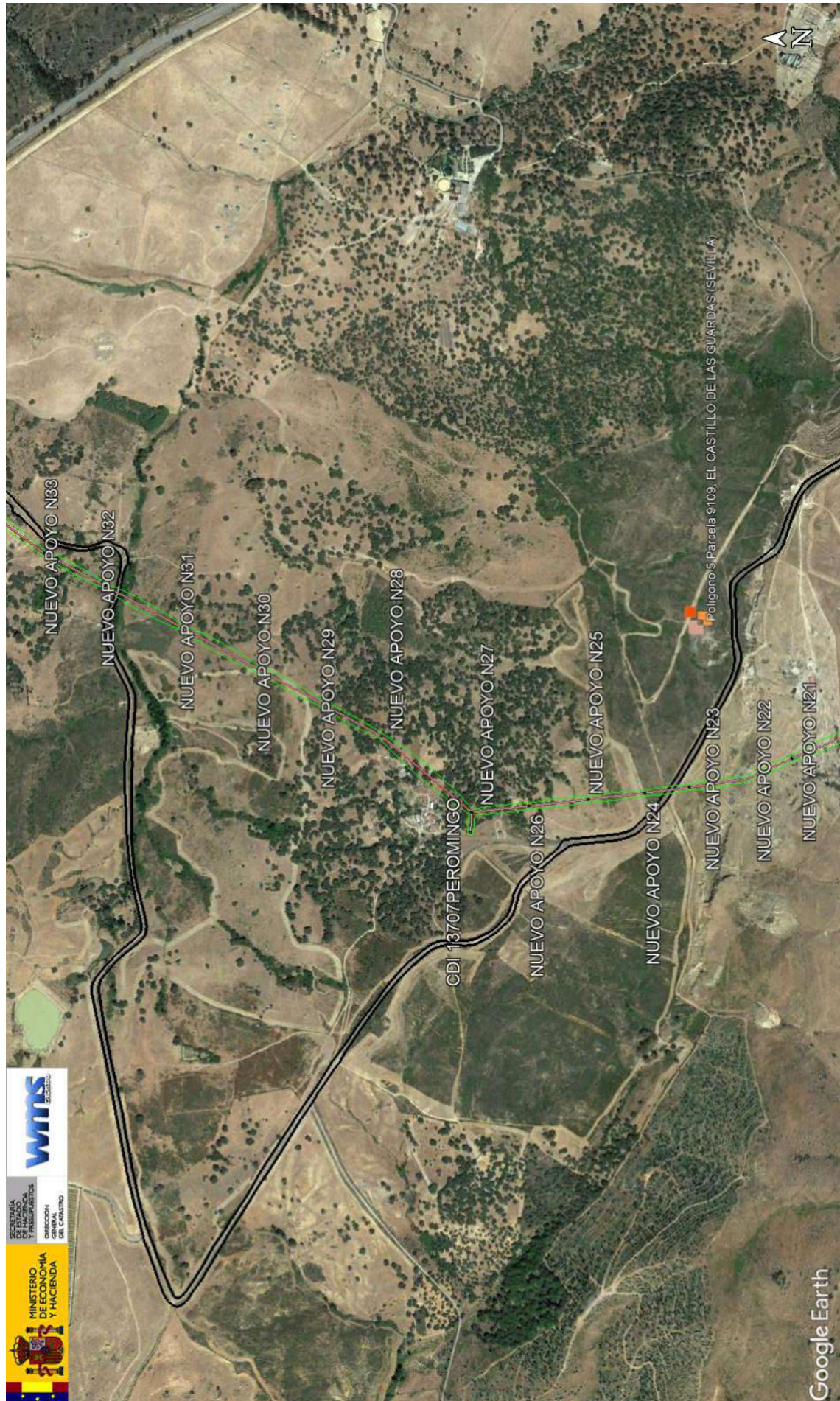
Superficie gráfica: 98.195 m²

Participación del inmueble: 100.00 %

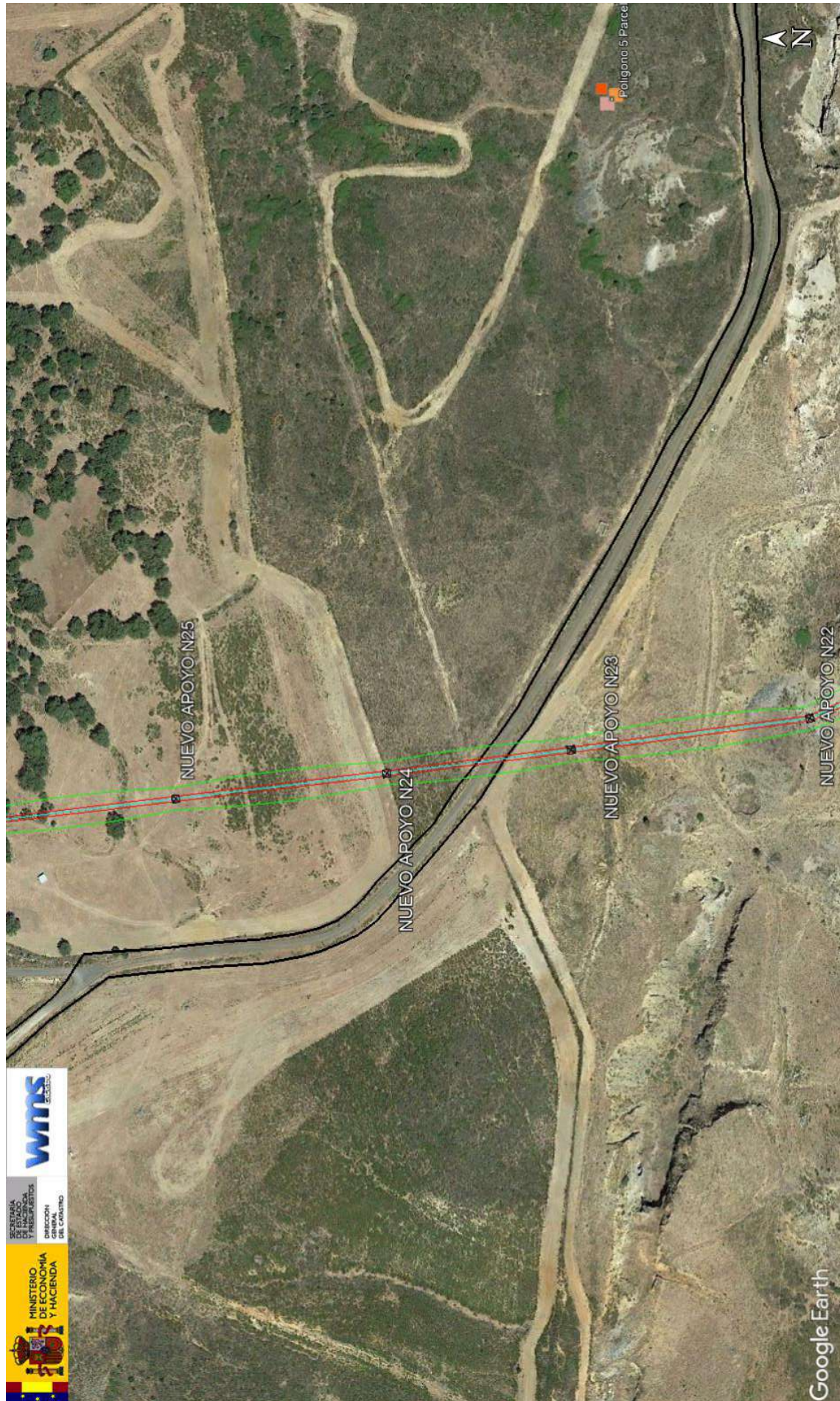
Tipo:




Este documento no es una certificación catastral, pero sus datos pueden ser verificados a través del "Acceso a datos catastrales no protegidos de la SEC"



	JAVIER ALVAREZ AVILES	31/05/2022 17:39	PÁGINA 69/185
VERIFICACIÓN	PEGVEDFHYCATUMGNKEPLT2763X7T3	https://ws050.juntadeandalucia.es:443/verificarFirma/	
			



	JAVIER ALVAREZ AVILES	31/05/2022 17:39	PÁGINA 70/185
VERIFICACIÓN	PEGVEDFHYCATUMGMNKEPLTZ63X7T3	https://ws050.juntadeandalucia.es:443/verificarFirma/	
			



	JAVIER ALVAREZ AVILES	31/05/2022 17:39	PÁGINA 71/185
VERIFICACIÓN	PEGVEDFHYCATUMGMNKEPLTZ763X7T3	https://ws050.juntadeandalucia.es:443/verificarFirma/	
			



SECRETARÍA DE ESTADO
DE HACIENDA
DIRECCIÓN GENERAL
DEL CATASTRO

CONSULTA DESCRIPTIVA Y GRÁFICA DE DATOS CATASTRALES DE BIEN INMUEBLE

Referencia catastral: 41031A0050019500000AQ

DATOS DESCRIPTIVOS DEL INMUEBLE

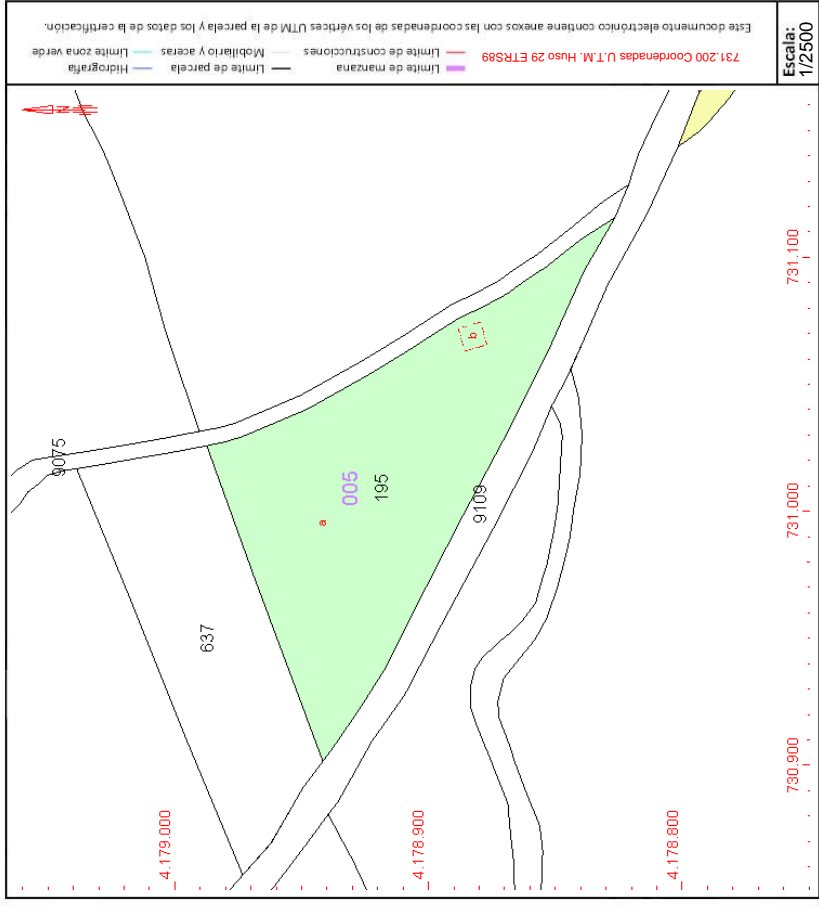
Localización:
Polígono 5 Parcela 195
LO ALVARO. EL CASTILLO DE LAS GUARDAS [SEVILLA]

Clase: RÚSTICO
Uso principal: Agrario
Superficie construida:
Año construcción:

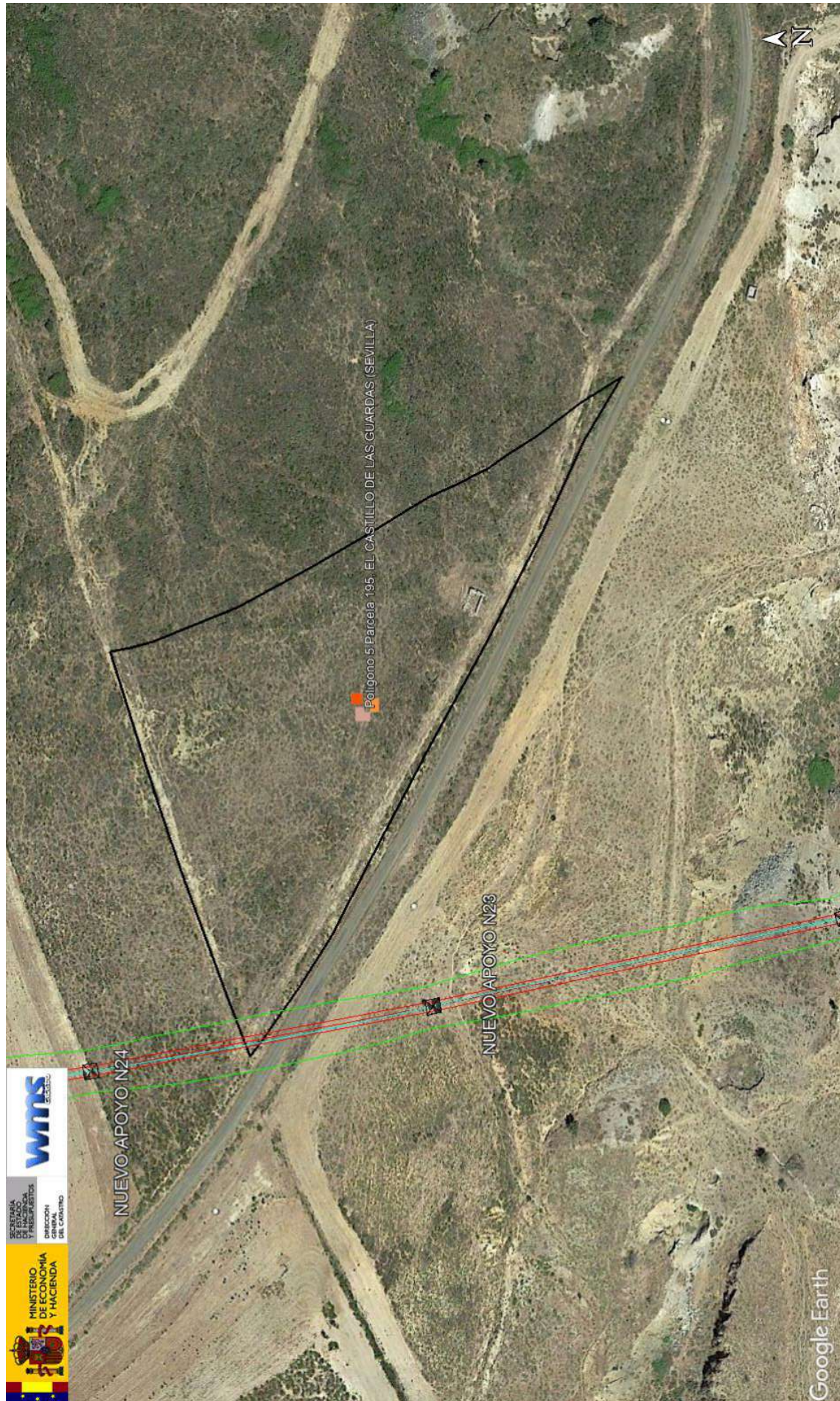
Subparcela	Cultivo/aprovechamiento	Intensidad Productiva	Superficie m ²
a	MB Monte bajo	00	11.496
b	I-Improductivo	00	83

PARCELA

Superficie gráfica: 11.579 m²
Participación del inmueble: 100,00 %
Tipo:



Este documento no es una certificación catastral, pero sus datos pueden ser verificados a través del "Acceso a datos catastrales no protegidos de la SEC"



	JAVIER ALVAREZ AVILES	31/05/2022 17:39	PÁGINA 73/185
VERIFICACIÓN	PEGVEDFHYCATUMGMNKEPLTZ763X7T3	https://ws050.juntadeandalucia.es:443/verificarFirma/	
			



CONSULTA DESCRIPTIVA Y GRÁFICA DE DATOS CATASTRALES DE BIEN INMUEBLE

Referencia catastral: 41031A005006370000AY

DATOS DESCRIPTIVOS DEL INMUEBLE

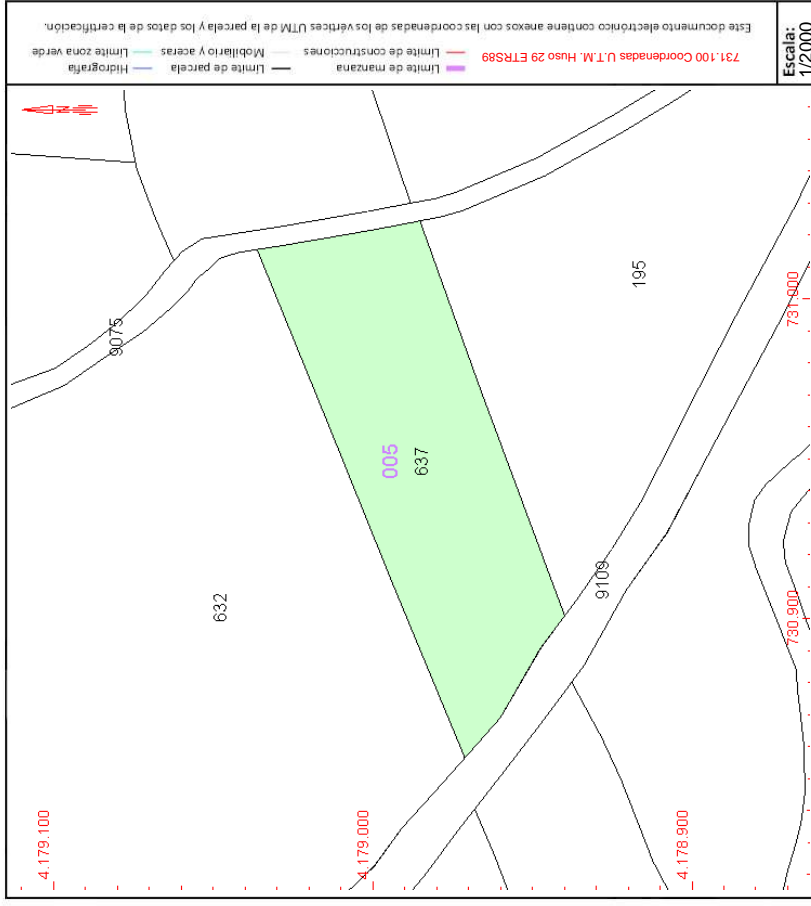
Localización:
Polígono 5 Parcela 637
LO ALVARO. EL CASTILLO DE LAS GUARDAS [SEVILLA]

Clase: RÚSTICO
Uso principal: Agrario
Superficie construida:
Año construcción:

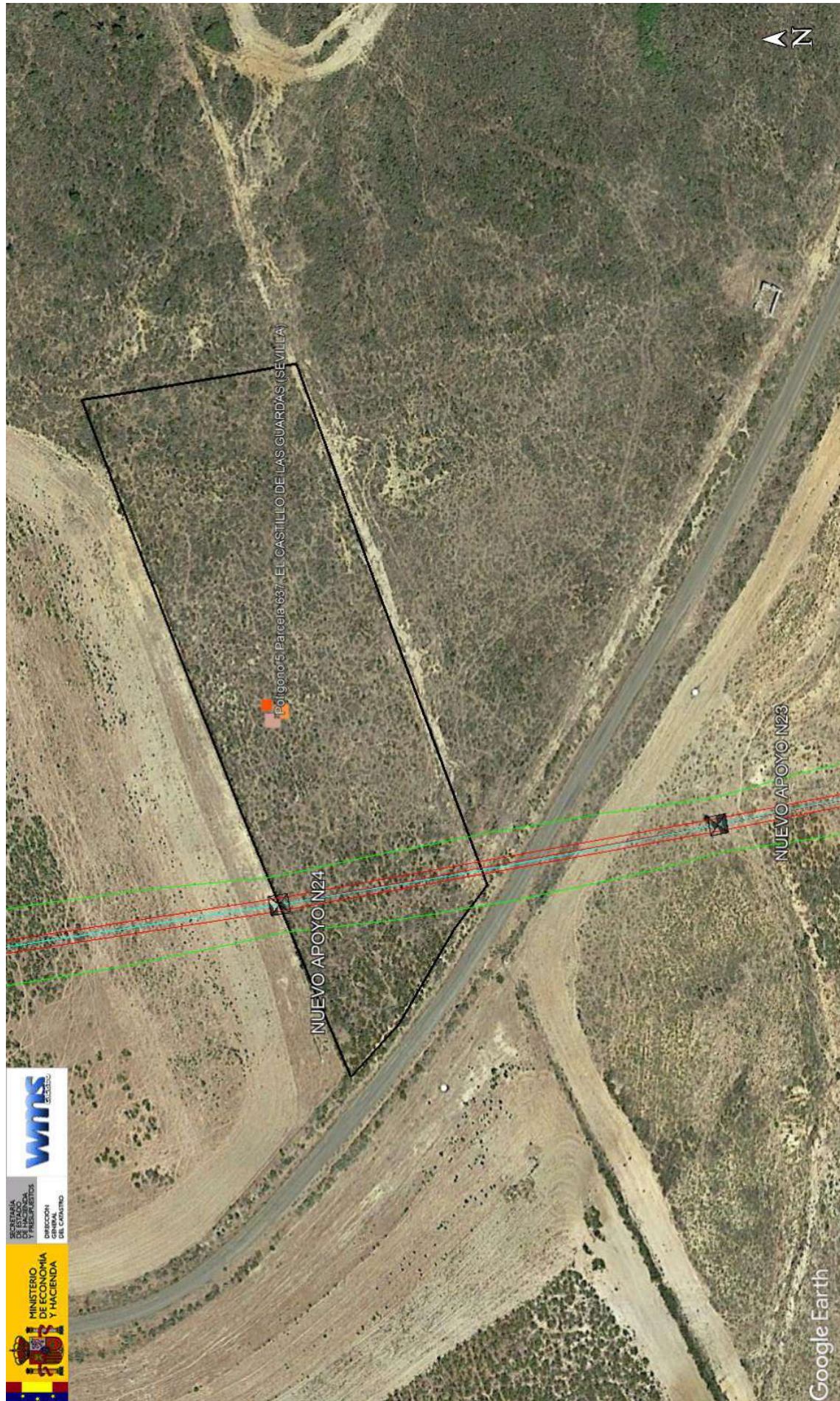
Subparcela	Cultivo/aprovechamiento	Intensidad Productiva	Superficie m ²
0	MB Monte bajo	00	7.295

PARCELA

Superficie gráfica: 7.295 m²
Participación del inmueble: 100,00 %
Tipo:



Este documento no es una certificación catastral, pero sus datos pueden ser verificados a través del "Acceso a datos catastrales no protegidos de la SEC"



	JAVIER ALVAREZ AVILES	31/05/2022 17:39	PÁGINA 75/185
VERIFICACIÓN	PEGVEDFHYCATUMGMNKEPLTZ763X7T3	https://ws050.juntadeandalucia.es:443/verificarFirma/	
			



	JAVIER ALVAREZ AVILES	31/05/2022 17:39	PÁGINA 77/185
VERIFICACIÓN	PEGVEDFHYCATUMGMNKEPLTZ763X7T3	https://ws050.juntadeandalucia.es:443/verificarFirma/	
			



SECRETARÍA DE ESTADO DE HACIENDA
DIRECCIÓN GENERAL DEL CATASTRO

CONSULTA DESCRIPTIVA Y GRÁFICA DE DATOS CATASTRALES DE BIEN INMUEBLE

Referencia catastral: 41031A005091060000AJ

DATOS DESCRIPTIVOS DEL INMUEBLE

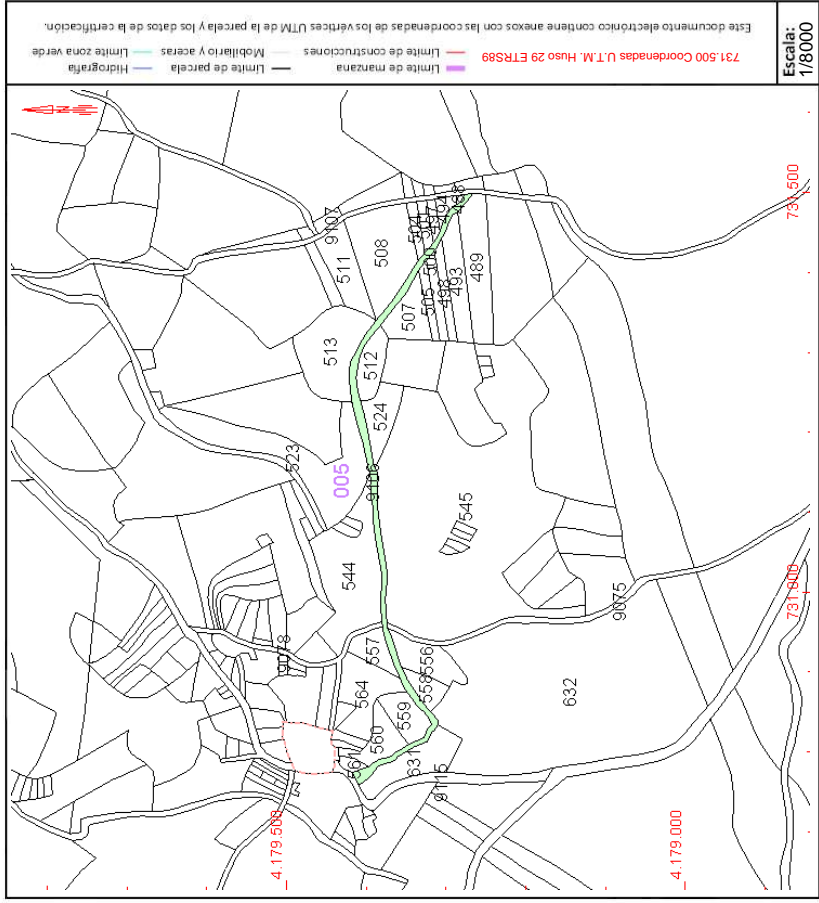
Localización:
Polígono 5 Parcela 9106
VARIOS. EL CASTILLO DE LAS GUARDAS (SEVILLA)

Clase: RÚSTICO
Uso principal: Agrario
Superficie construida:
Año construcción:

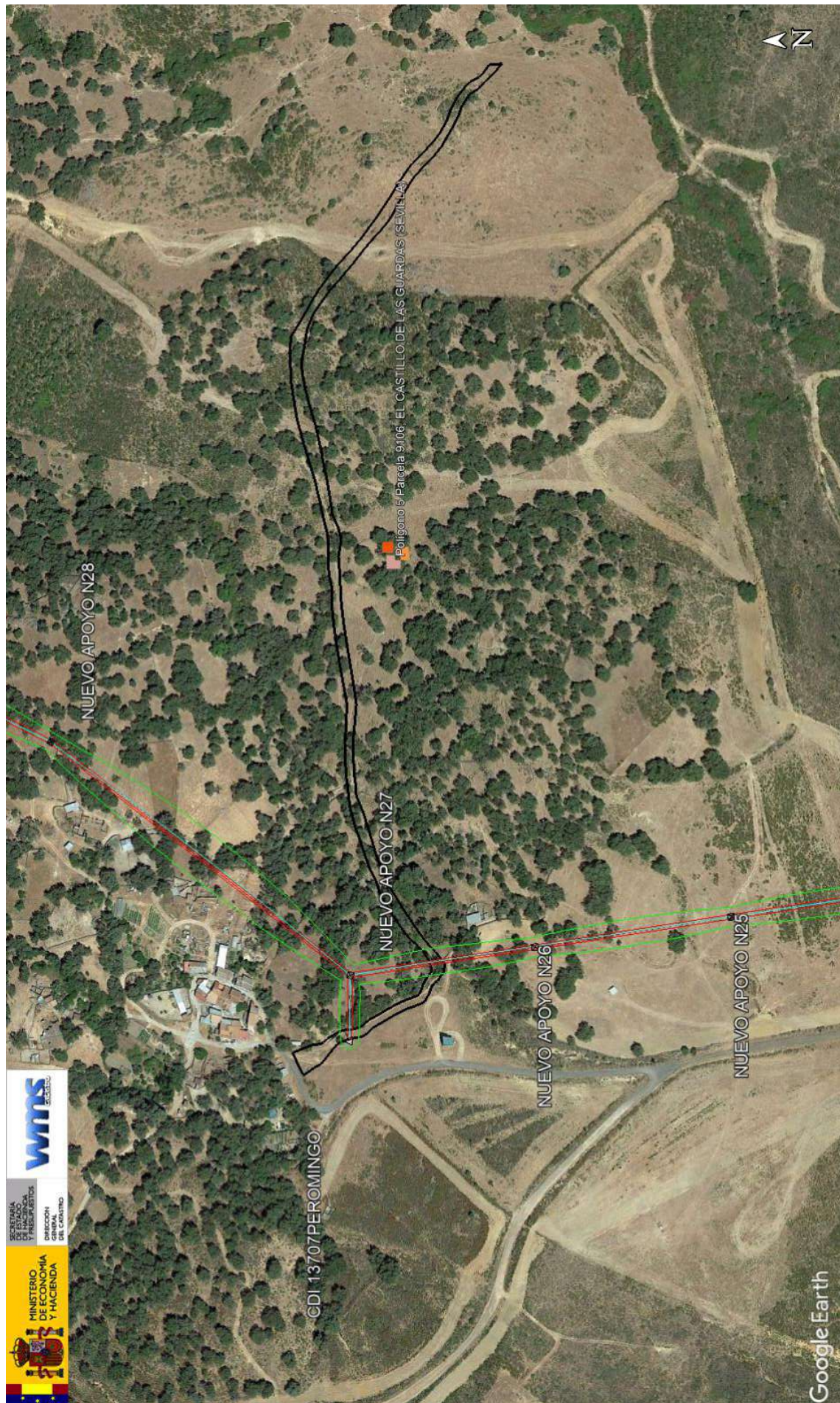
Subparcela	Cultivo/aprovechamiento	Intensidad Productiva	Superficie m ²
0	VT Vía de comunicación de dominio público	00	6.669

PARCELA

Superficie gráfica: 6.669 m²
Participación del inmueble: 100,00 %
Tipo:



Este documento no es una certificación catastral, pero sus datos pueden ser verificados a través del "Acceso a datos catastrales no protegidos de la SEC"



	JAVIER ALVAREZ AVILES	31/05/2022 17:39	PÁGINA 79/185
VERIFICACIÓN	PEGVEDFHYCATUMGMNKEPLT2763X7T3	https://ws050.juntadeandalucia.es:443/verificarFirma/	
			



SECRETARÍA DE ESTADO
DE HACIENDA
DIRECCIÓN GENERAL
DEL CATASTRO

CONSULTA DESCRIPTIVA Y GRÁFICA DE DATOS CATASTRALES DE BIEN INMUEBLE

Referencia catastral: 41031A005005590000A1

DATOS DESCRIPTIVOS DEL INMUEBLE

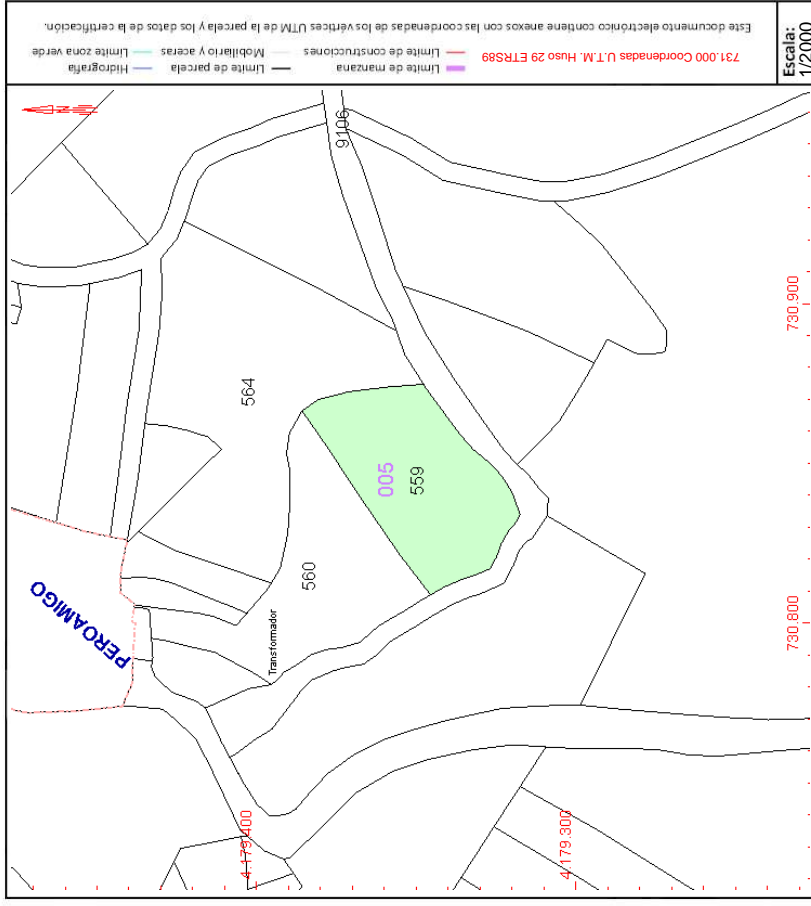
Localización:
Polígono 5 Parcela 559
LO ALVARO. EL CASTILLO DE LAS GUARDAS [SEVILLA]

Clase: RÚSTICO
Uso principal: Agrario
Superficie construida:
Año construcción:

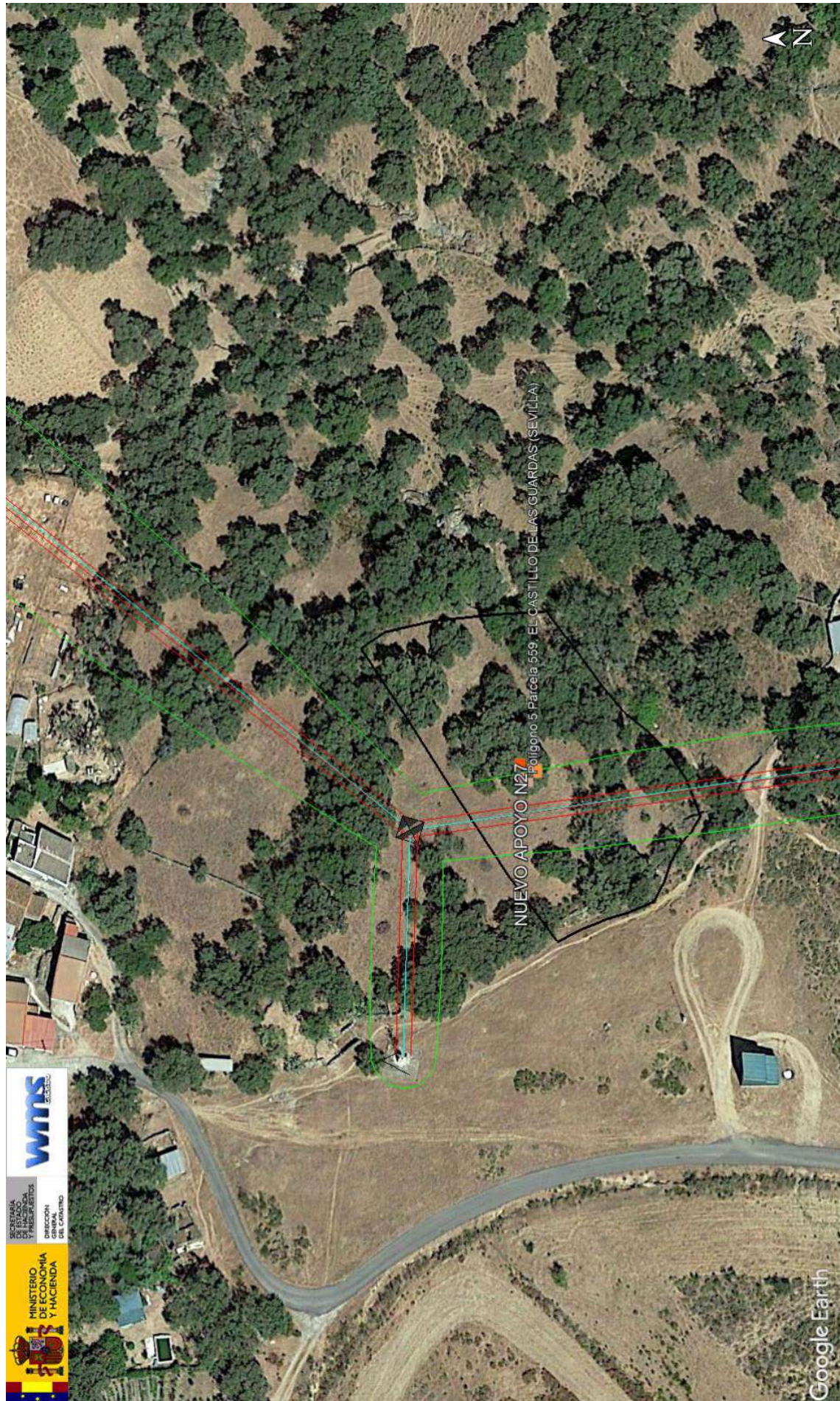
Subparcela	Cultivo/aprovechamiento	Intensidad Productiva	Superficie m ²
0	FE Encinar	02	2.449

PARCELA


Superficie gráfica: 2.449 m²
Participación del inmueble: 100,00 %
Tipo:



Este documento no es una certificación catastral, pero sus datos pueden ser verificados a través del "Acceso a datos catastrales no protegidos de la SEC"



	JAVIER ALVAREZ AVILES	31/05/2022 17:39	PÁGINA 81/185
VERIFICACIÓN	PEGVEDFHYCATUMGMNKEPLTZ763X7T3	https://ws050.juntadeandalucia.es:443/verificarFirma/	
			



	JAVIER ALVAREZ AVILES	31/05/2022 17:39	PÁGINA 83/185
VERIFICACIÓN	PEGVEDFHYCATUMGMNKEPLTZ763X7T3	https://ws050.juntadeandalucia.es:443/verificarFirma/	
			



SECRETARÍA DE ESTADO DE HACIENDA
DIRECCIÓN GENERAL DEL CATASTRO

CONSULTA DESCRIPTIVA Y GRÁFICA DE DATOS CATASTRALES DE BIEN INMUEBLE

Referencia catastral: 41031A005006310000AZ

DATOS DESCRIPTIVOS DEL INMUEBLE

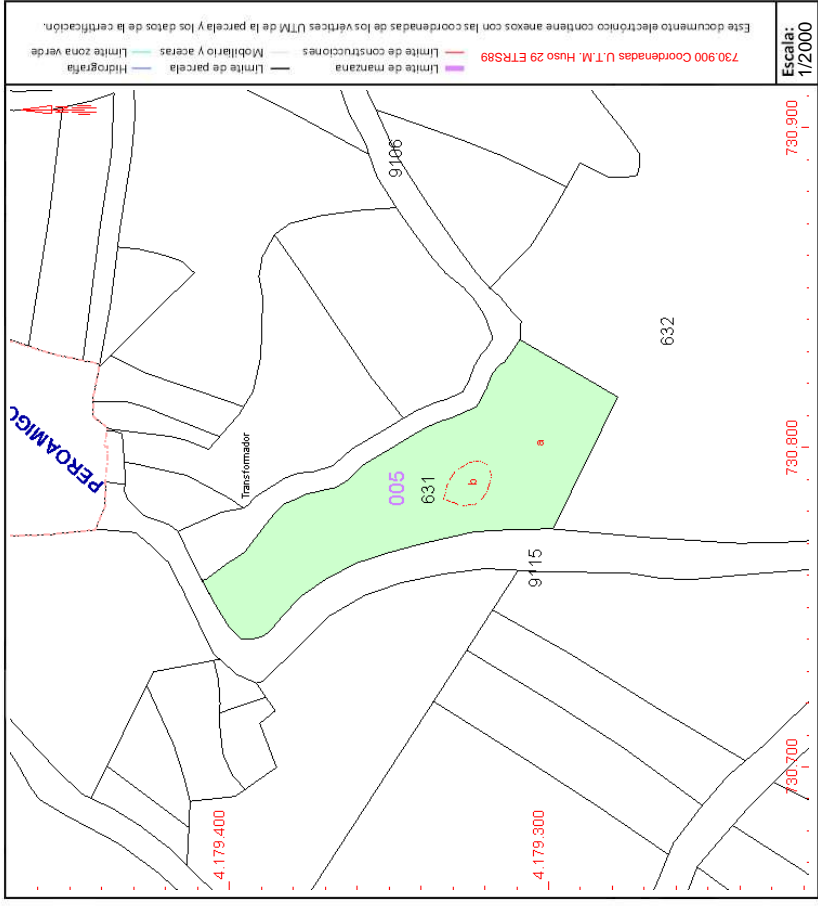
Localización:
Polígono 5 Parcela 631
LO ALVARO. EL CASTILLO DE LAS GUARDAS [SEVILLA]

Clase: RÚSTICO
Uso principal: Agrario
Superficie construida:
Año construcción:

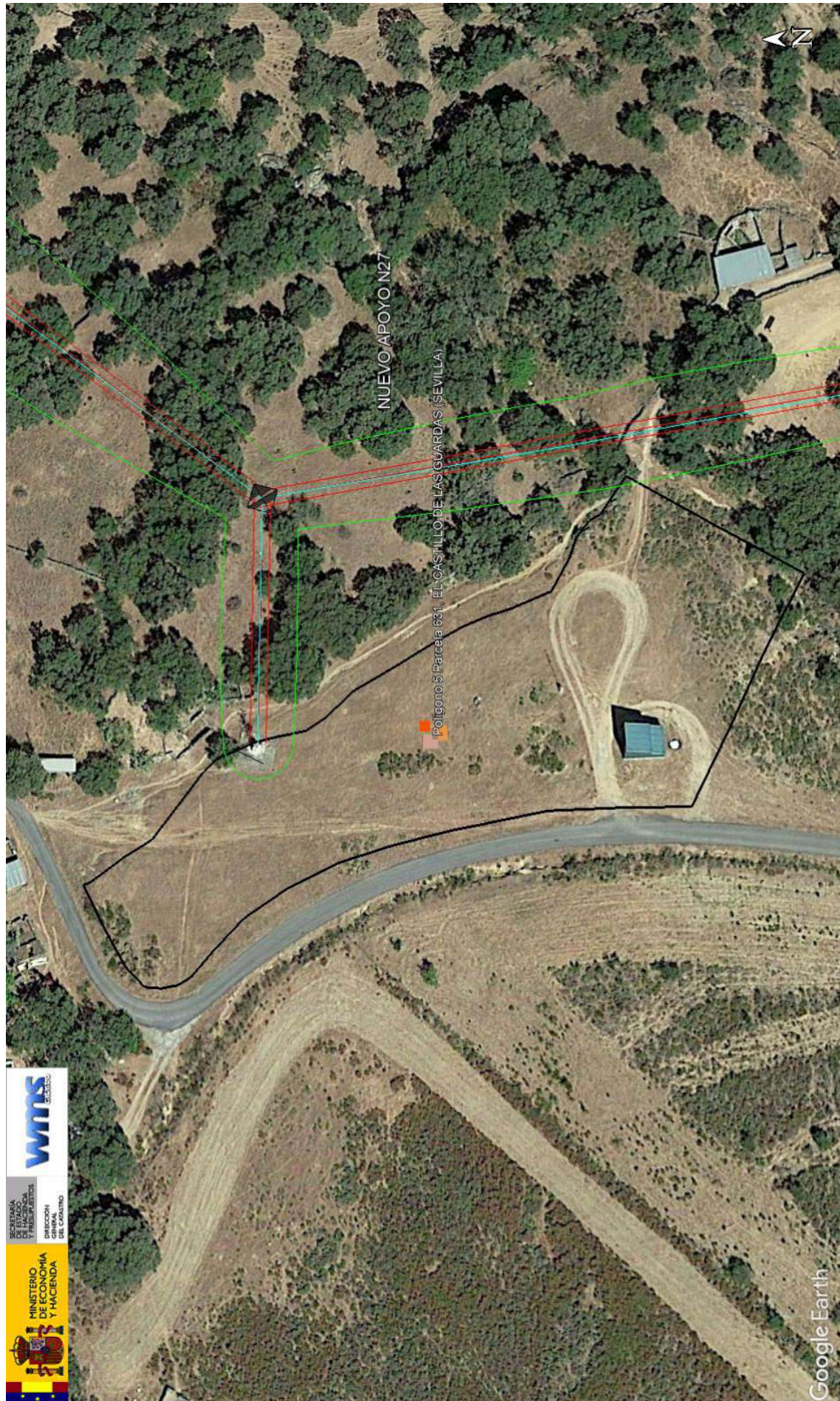
Subparcela	Cultivo/aprovechamiento	Intensidad Productiva	Superficie m ²
a	E- Pastos	03	4.227
b	I- Improductivo	00	149

PARCELA

Superficie gráfica: 4.376 m²
Participación del inmueble: 100,00 %
Tipo:



Este documento no es una certificación catastral, pero sus datos pueden ser verificados a través del "Acceso a datos catastrales no protegidos de la SEC"



	JAVIER ALVAREZ AVILES	31/05/2022 17:39	PÁGINA 85/185
VERIFICACIÓN	PEGVEDFHYCATUMGMNKEPLTZ763X7T3	https://ws050.juntadeandalucia.es:443/verificarFirma/	
			



CONSULTA DESCRIPTIVA Y GRÁFICA DE DATOS CATASTRALES DE BIEN INMUEBLE

Referencia catastral: 41031A0050056400000AE

DATOS DESCRIPTIVOS DEL INMUEBLE

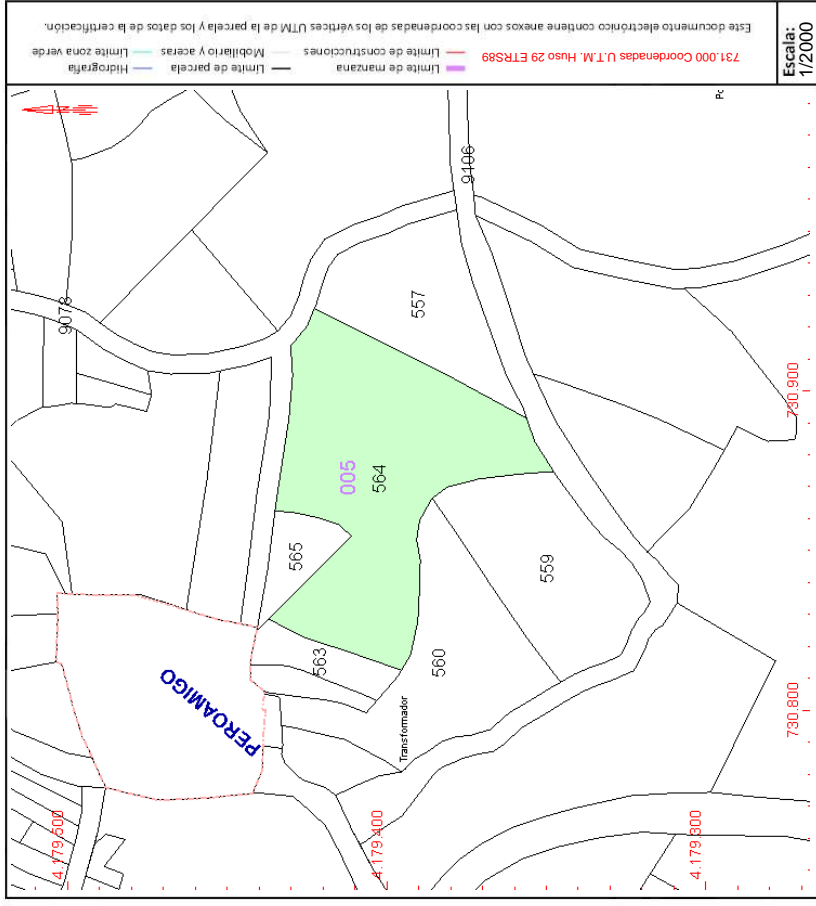
Localización:
Polígono 5 Parcela 564
CERRO CURTIDO. EL CASTILLO DE LAS GUARDAS [SEVILLA]

Clase: RÚSTICO
Uso principal: Agrario
Superficie construida:
Año construcción:

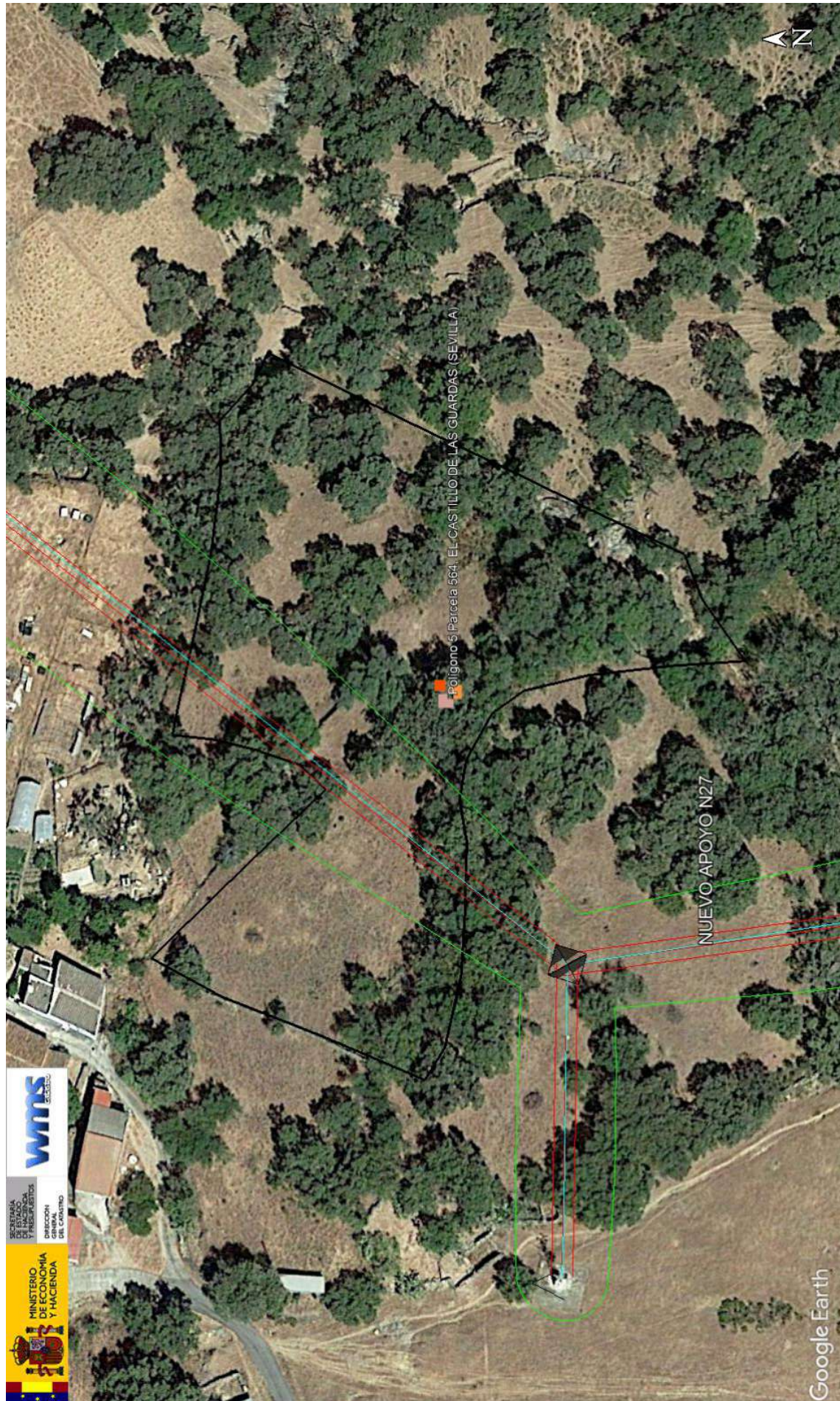
Subparcela	Cultivo/aprovechamiento	Intensidad Productiva	Superficie m ²
0	FE Encinar	02	4.885

PARCELA

Superficie gráfica: 4.885 m²
Participación del inmueble: 100,00 %
Tipo:



Este documento no es una certificación catastral, pero sus datos pueden ser verificados a través del "Acceso a datos catastrales no protegidos de la SEC"



	JAVIER ALVAREZ AVILES	31/05/2022 17:39	PÁGINA 87/185
VERIFICACIÓN	PEGVEDFHYCATUMGMNKEPLTZ763X7T3	https://ws050.juntadeandalucia.es:443/verificarFirma/	
			



SECRETARÍA DE ESTADO
DE HACIENDA
DIRECCIÓN GENERAL
DEL CATASTRO

CONSULTA DESCRIPTIVA Y GRÁFICA DE DATOS CATASTRALES DE BIEN INMUEBLE

Referencia catastral: 41031A0050056550000AAS

DATOS DESCRIPTIVOS DEL INMUEBLE

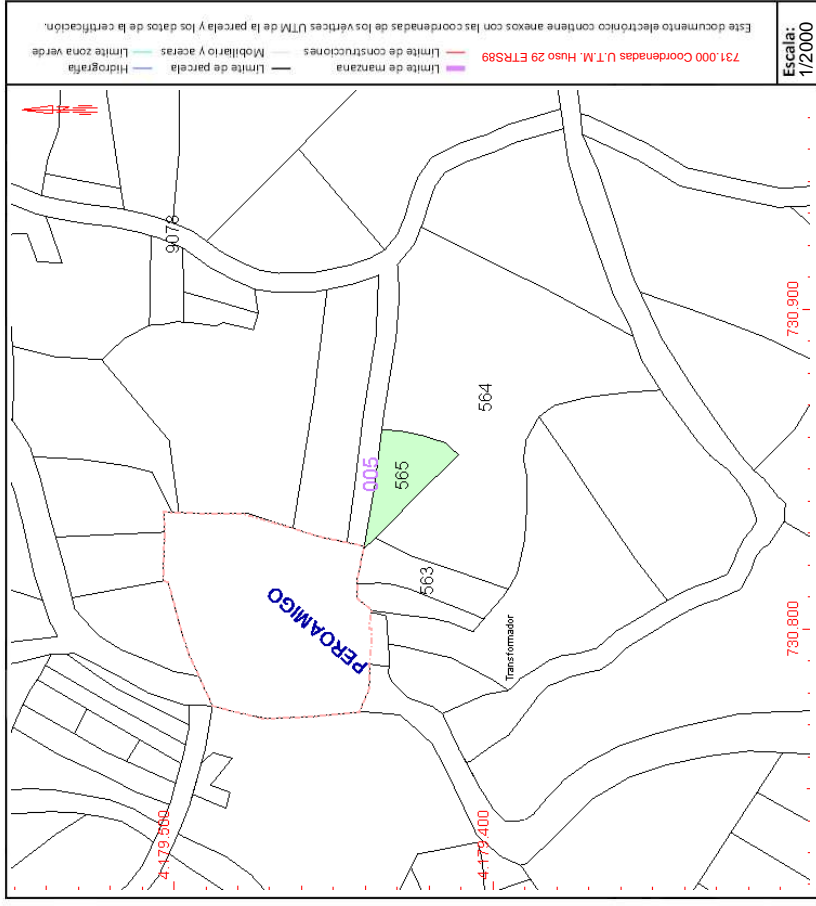
Localización:
Polígono 5 Parcela 565
CERRO CURTIDO. EL CASTILLO DE LAS GUARDAS [SEVILLA]

Clase: RÚSTICO
Uso principal: Agrario
Superficie construida:
Año construcción:

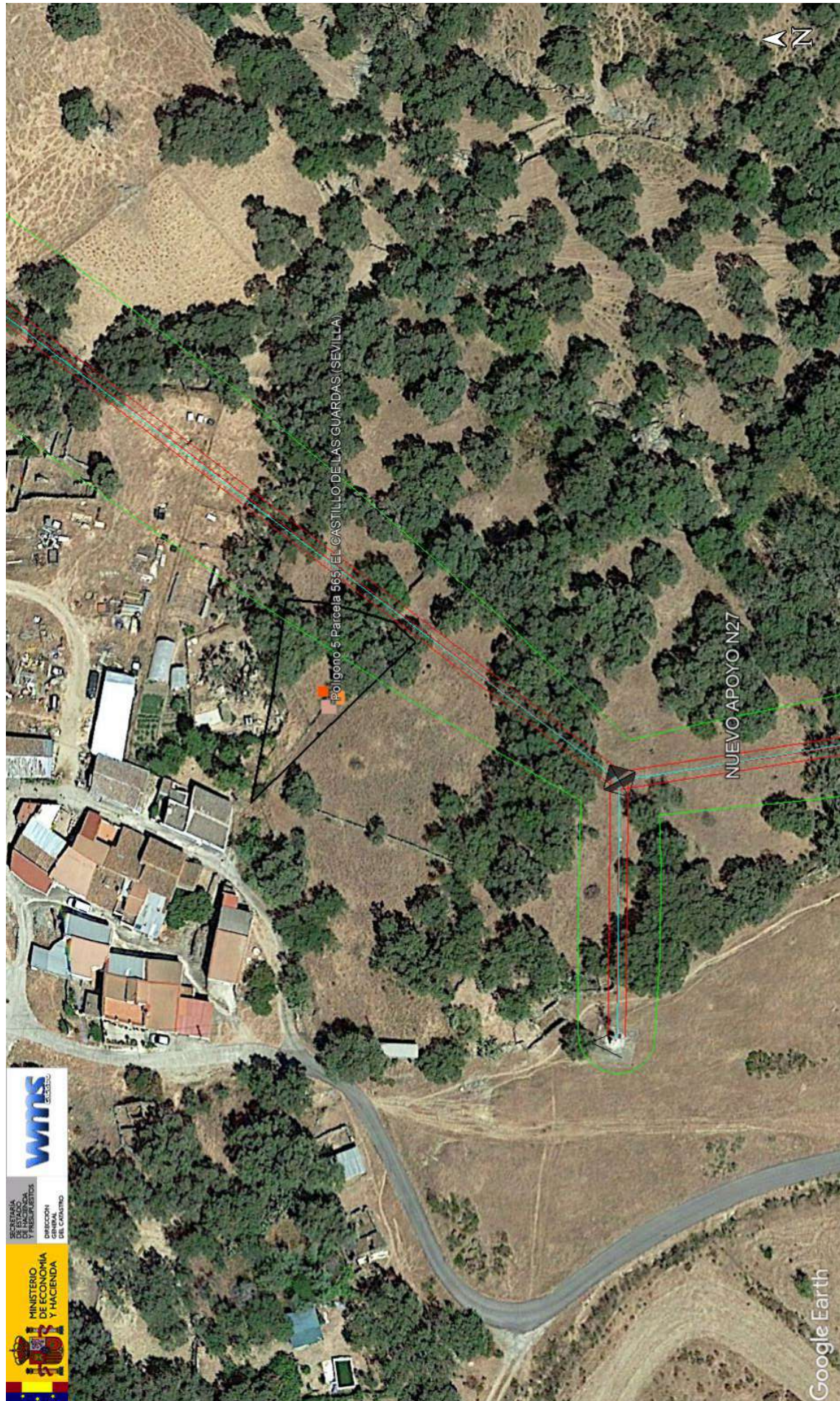
Subparcela	Cultivo/aprovechamiento	Intensidad Productiva	Superficie m ²
0	HR Huerta regadío	00	499

PARCELA

Superficie gráfica: 499 m²
Participación del inmueble: 100,00 %
Tipo:



Este documento no es una certificación catastral, pero sus datos pueden ser verificados a través del "Acceso a datos catastrales no protegidos de la SEC"



	JAVIER ALVAREZ AVILES	31/05/2022 17:39	PÁGINA 89/185
VERIFICACIÓN	PEGVEDFHYCATUMGMNKEPLT2763X7T3	https://ws050.juntadeandalucia.es:443/verificarFirma/	
			



SECRETARÍA DE ESTADO
DE HACIENDA
DIRECCIÓN GENERAL
DEL CATASTRO

CONSULTA DESCRIPTIVA Y GRÁFICA DE DATOS CATASTRALES DE BIEN INMUEBLE

Referencia catastral: 41031A005090780000AAS

DATOS DESCRIPTIVOS DEL INMUEBLE

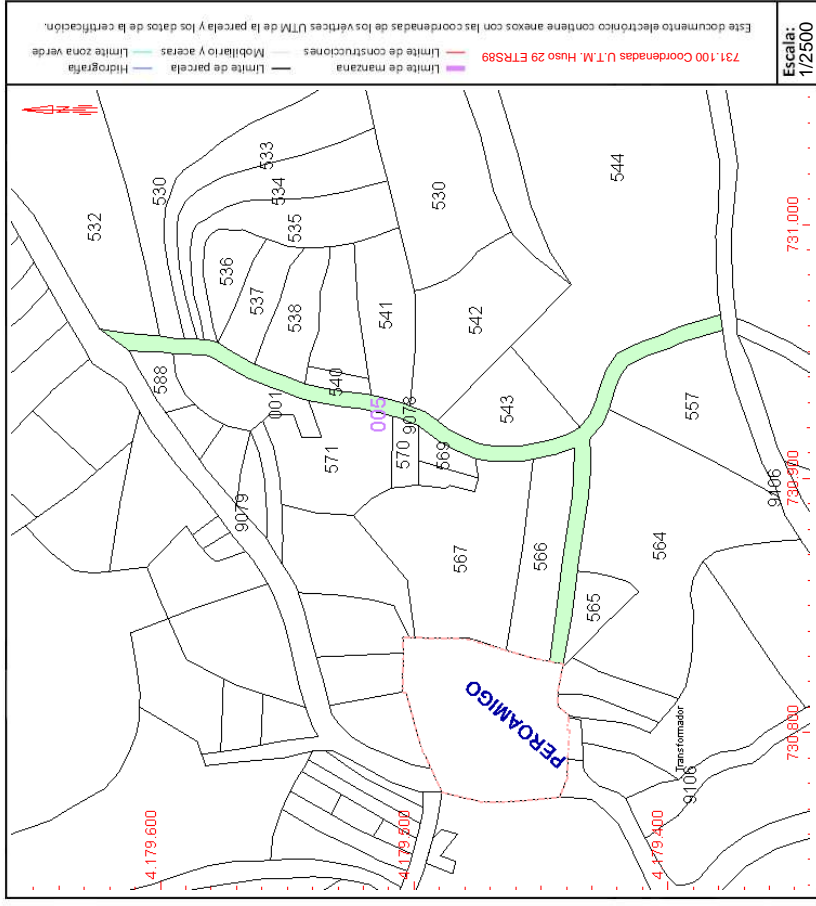
Localización:
Polígono 5 Parcela 9078
VARIOS. EL CASTILLO DE LAS GUARDAS (SEVILLA)

Clase: RÚSTICO
Uso principal: Agrario
Superficie construida:
Año construcción:


Subparcela	Cultivo/aprovechamiento	Intensidad Productiva	Superficie m ²
0	VT Vía de comunicación de dominio público	00	2.167

PARCELA

Superficie gráfica: 2.162 m²
Participación del inmueble: 100,00 %
Tipo:



Este documento no es una certificación catastral, pero sus datos pueden ser verificados a través del "Acceso a datos catastrales no protegidos de la SEC"



	JAVIER ALVAREZ AVILES	31/05/2022 17:39	PÁGINA 91/185
VERIFICACIÓN	PEGVEDFHYCATUMGMNKEPLT2763X7T3	https://ws050.juntadeandalucia.es:443/verificarFirma/	
			



SECRETARÍA DE ESTADO
DE HACIENDA
DIRECCIÓN GENERAL
DEL CATASTRO

CONSULTA DESCRIPTIVA Y GRÁFICA DE DATOS CATASTRALES DE BIEN INMUEBLE

Referencia catastral: 41031A0050056660000AZ

DATOS DESCRIPTIVOS DEL INMUEBLE

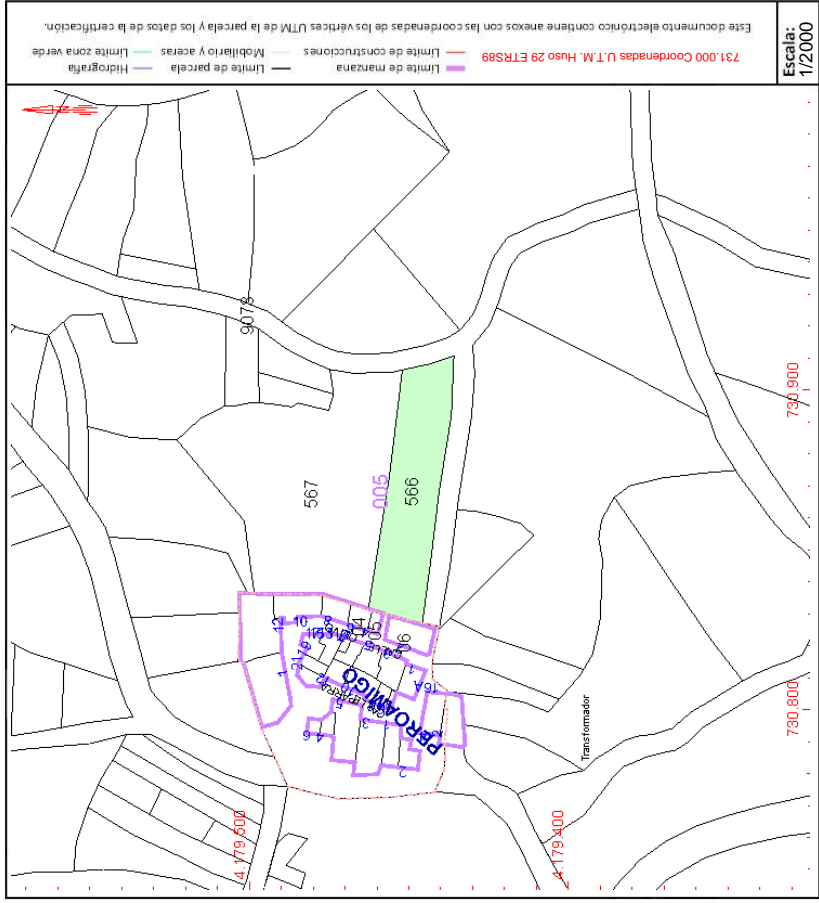
Localización:
Polígono 5 Parcela 566
CERRO CURTIDO. EL CASTILLO DE LAS GUARDAS [SEVILLA]

Clase: RÚSTICO
Uso principal: Agrario
Superficie construida:
Año construcción:

Subparcela	Cultivo/aprovechamiento	Intensidad Productiva	Superficie m ²
0	E- Pastos	01	1.332

PARCELA

Superficie gráfica: 1.329 m²
Participación del inmueble: 100,00 %
Tipo:



Este documento no es una certificación catastral, pero sus datos pueden ser verificados a través del "Acceso a datos catastrales no protegidos de la SEC"



	JAVIER ALVAREZ AVILES	31/05/2022 17:39	PÁGINA 93/185
VERIFICACIÓN	PEGVEDFHYCATUMGMNKEPLT2763X7T3	https://ws050.juntadeandalucia.es:443/verificarFirma/	
			



CONSULTA DESCRIPTIVA Y GRÁFICA DE DATOS CATASTRALES DE BIEN INMUEBLE

Referencia catastral: 41031A005005670000AU

DATOS DESCRIPTIVOS DEL INMUEBLE

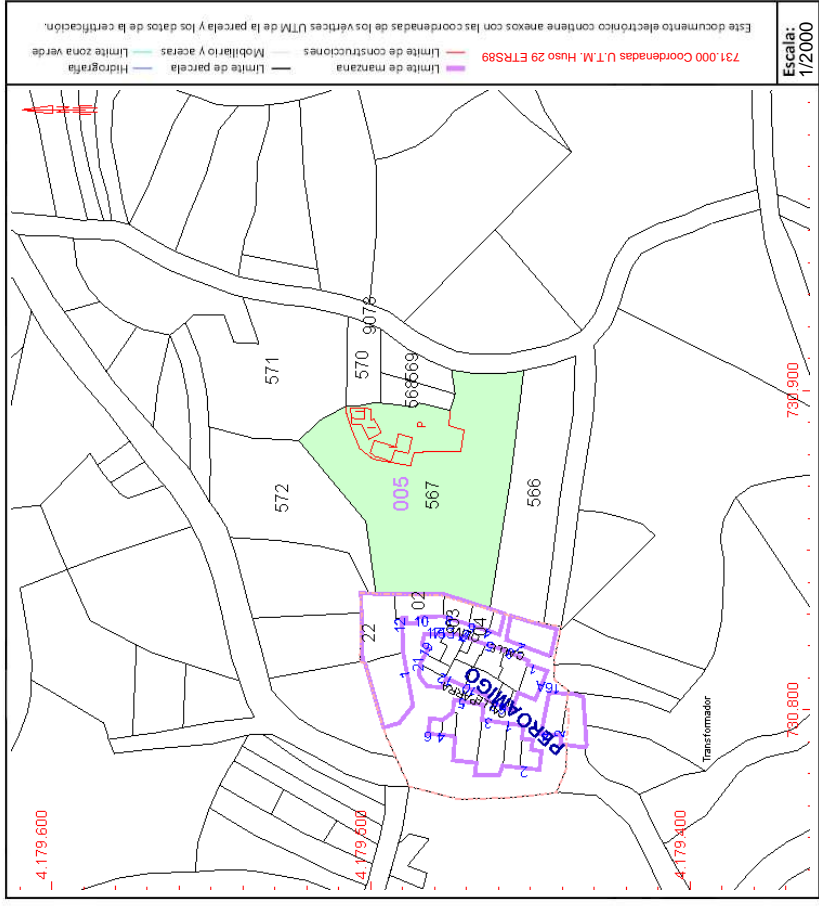
Localización:
Polígono 5 Parcela 567
CERRO CURTIDO. EL CASTILLO DE LAS GUARDAS [SEVILLA]

Clase: RÚSTICO
Uso principal: Agrario
Superficie construida:
Año construcción:

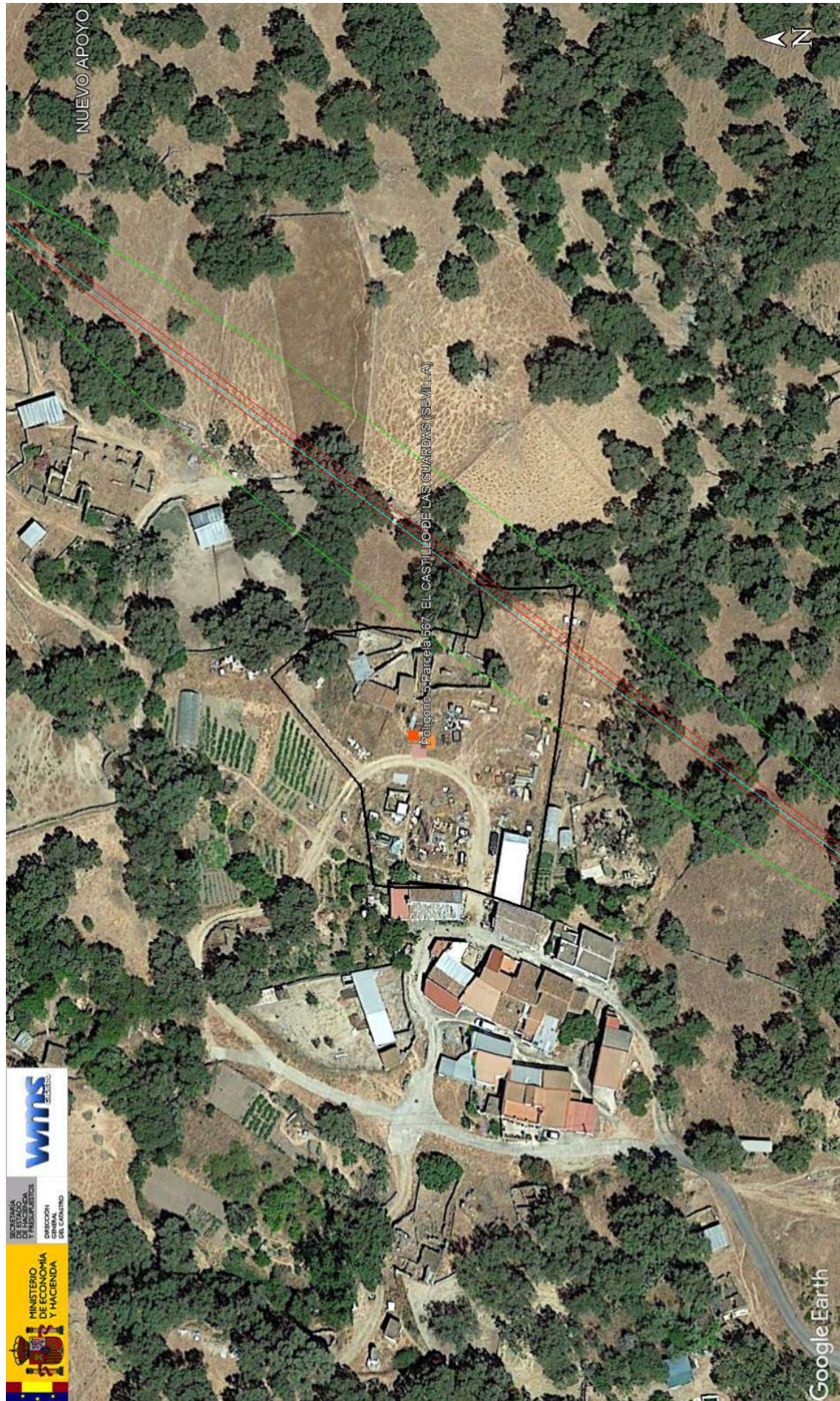
Subparcela	Cultivo/aprovechamiento	Intensidad Productiva	Superficie m ²
0	E- Pastos	01	2.723

PARCELA

Superficie gráfica: 3.240 m²
Participación del inmueble: 100,00 %
Tipo: Parcela, a efectos catastrales, con inmuebles de distinta clase [urbano y rústico]



Este documento no es una certificación catastral, pero sus datos pueden ser verificados a través del "Acceso a datos catastrales no protegidos de la SEC"



	JAVIER ALVAREZ AVILES	31/05/2022 17:39	PÁGINA 95/185
VERIFICACIÓN	PEGVEDFHYCATUMGMNKEPLTZ763X7T3	https://ws050.juntadeandalucia.es:443/verificarFirma/	
			



SECRETARÍA DE ESTADO DE HACIENDA
DIRECCIÓN GENERAL DEL CATASTRO

CONSULTA DESCRIPTIVA Y GRÁFICA DE DATOS CATASTRALES DE BIEN INMUEBLE

Referencia catastral: 41031A005005430000AY

DATOS DESCRIPTIVOS DEL INMUEBLE

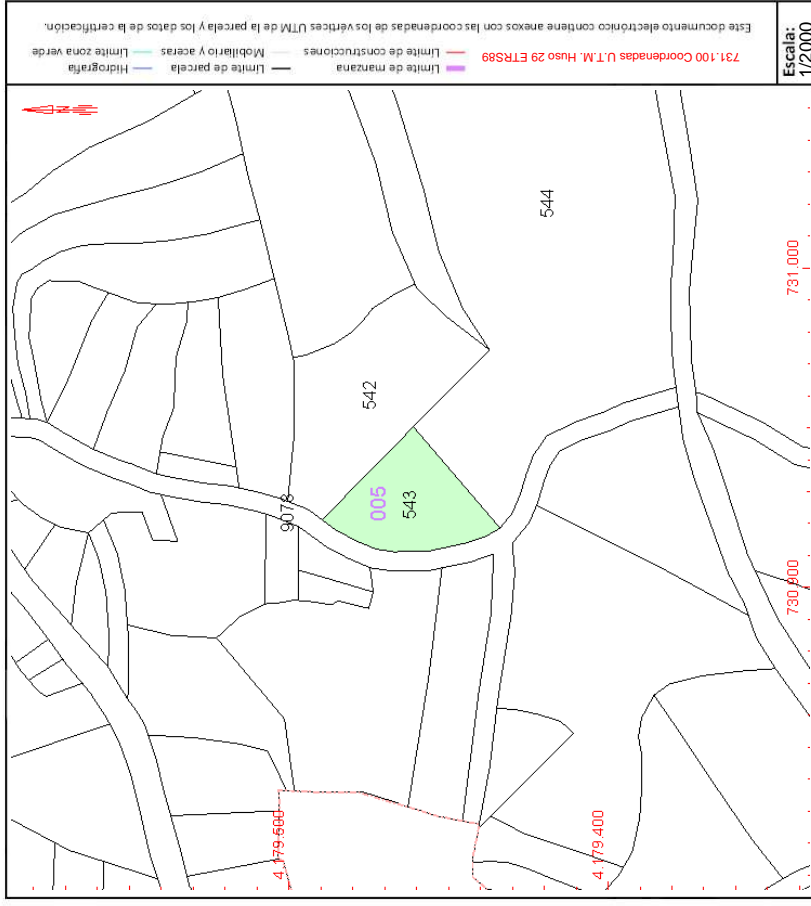
Localización:
Polígono 5 Parcela 543
CERRO CURTIDO. EL CASTILLO DE LAS GUARDAS [SEVILLA]

Clase: RÚSTICO
Uso principal: Agrario
Superficie construida:
Año construcción:

Subparcela	Cultivo/aprovechamiento	Intensidad Productiva	Superficie m ²
0	E- Pastos	01	1.176

PARCELA

Superficie gráfica: 1.176 m²
Participación del inmueble: 100,00 %
Tipo:



Este documento no es una certificación catastral, pero sus datos pueden ser verificados a través del "Acceso a datos catastrales no protegidos de la SEC"



	JAVIER ALVAREZ AVILES	31/05/2022 17:39	PÁGINA 97/185
VERIFICACIÓN	PEGVEDFHYCATUMGMNKEPLT2763X7T3	https://ws050.juntadeandalucia.es:443/verificarFirma/	
			



CONSULTA DESCRIPTIVA Y GRÁFICA DE DATOS CATASTRALES DE BIEN INMUEBLE

Referencia catastral: 41031A005005680000AH

DATOS DESCRIPTIVOS DEL INMUEBLE

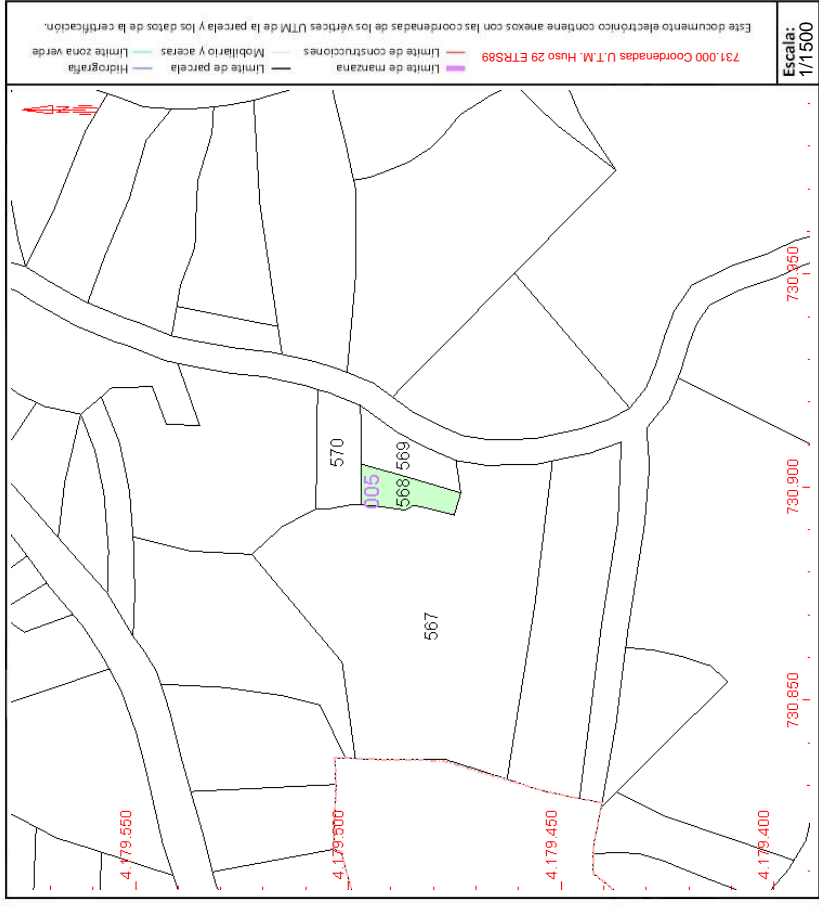
Localización:
Polígono 5 Parcela 568
CERRO CURTIDO. EL CASTILLO DE LAS GUARDAS [SEVILLA]

Clase: RÚSTICO
Uso principal: Agrario
Superficie construida:
Año construcción:

Subparcela	Cultivo/aprovechamiento	Intensidad Productiva	Superficie m ²
0	HR Huerta regadío	00	163

PARCELA

Superficie gráfica: 163 m²
Participación del inmueble: 100,00 %
Tipo:



Este documento no es una certificación catastral, pero sus datos pueden ser verificados a través del "Acceso a datos catastrales no protegidos de la SEC"



	JAVIER ALVAREZ AVILES	31/05/2022 17:39	PÁGINA 99/185
VERIFICACIÓN	PEGVEDFHYCATUMGMNKEPLT763X7T3	https://ws050.juntadeandalucia.es:443/verificarFirma/	
			



SECRETARÍA DE ESTADO DE HACIENDA
DIRECCIÓN GENERAL DEL CATASTRO

CONSULTA DESCRIPTIVA Y GRÁFICA DE DATOS CATASTRALES DE BIEN INMUEBLE

Referencia catastral: 41031A005005690000AAW

DATOS DESCRIPTIVOS DEL INMUEBLE

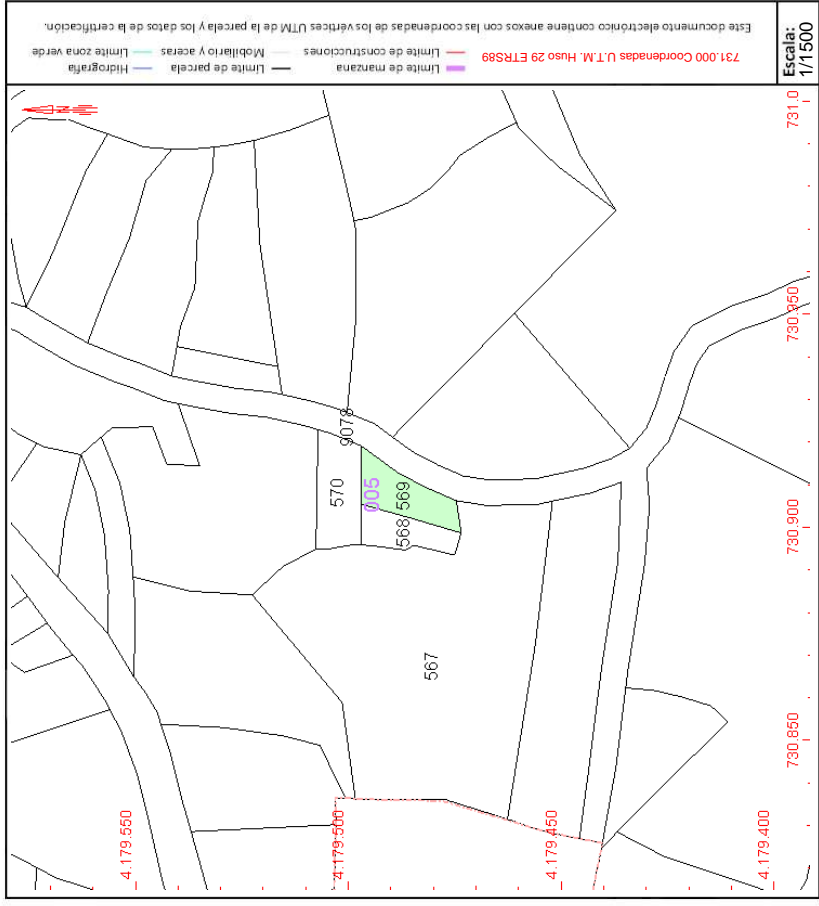
Localización:
Polígono 5 Parcela 569
CERRO CURTIDO. EL CASTILLO DE LAS GUARDAS [SEVILLA]

Clase: RÚSTICO
Uso principal: Agrario
Superficie construida:
Año construcción:


Subparcela	Cultivo/aprovechamiento	Intensidad Productiva	Superficie m ²
0	HR Huerta regadío	00	219

PARCELA

Superficie gráfica: 219 m²
Participación del inmueble: 100,00 %
Tipo:



Este documento no es una certificación catastral, pero sus datos pueden ser verificados a través del "Acceso a datos catastrales no protegidos de la SEC"



	JAVIER ALVAREZ AVILES	31/05/2022 17:39	PÁGINA 101/185
VERIFICACIÓN	PEGVDFHYCATUMGMNKEPLTZ763X7T3	https://ws050.juntadeandalucia.es:443/verificarFirma/	
			



SECRETARÍA DE ESTADO DE HACIENDA
DIRECCIÓN GENERAL DEL CATASTRO

CONSULTA DESCRIPTIVA Y GRÁFICA DE DATOS CATASTRALES DE BIEN INMUEBLE

Referencia catastral: 41031A0050057000000AU

DATOS DESCRIPTIVOS DEL INMUEBLE

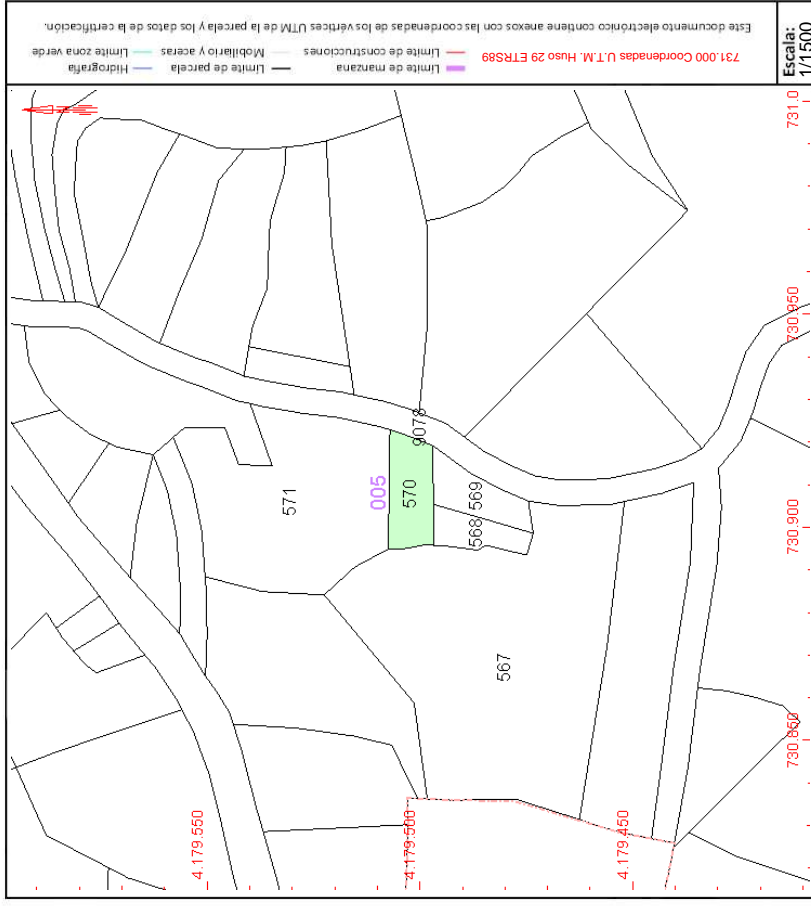
Localización:
Polígono 5 Parcela 570
CERRO CURTIDO. EL CASTILLO DE LAS GUARDAS [SEVILLA]

Clase: RÚSTICO
Uso principal: Agrario
Superficie construida:
Año construcción:

Subparcela	Cultivo/aprovechamiento	Intensidad Productiva	Superficie m ²
0	HR Huerta regadío	00	268

PARCELA

Superficie gráfica: 268 m²
Participación del inmueble: 100,00 %
Tipo:



Este documento no es una certificación catastral, pero sus datos pueden ser verificados a través del "Acceso a datos catastrales no protegidos de la SEC"



	JAVIER ALVAREZ AVILES	31/05/2022 17:39	PÁGINA 103/185
VERIFICACIÓN	PEGVEDFHYCATUMGMNKEPLTZ763X7T3	https://ws050.juntadeandalucia.es:443/verificarFirma/	
			



CONSULTA DESCRIPTIVA Y GRÁFICA DE DATOS CATASTRALES DE BIEN INMUEBLE

Referencia catastral: 41031A005005420000AB

DATOS DESCRIPTIVOS DEL INMUEBLE

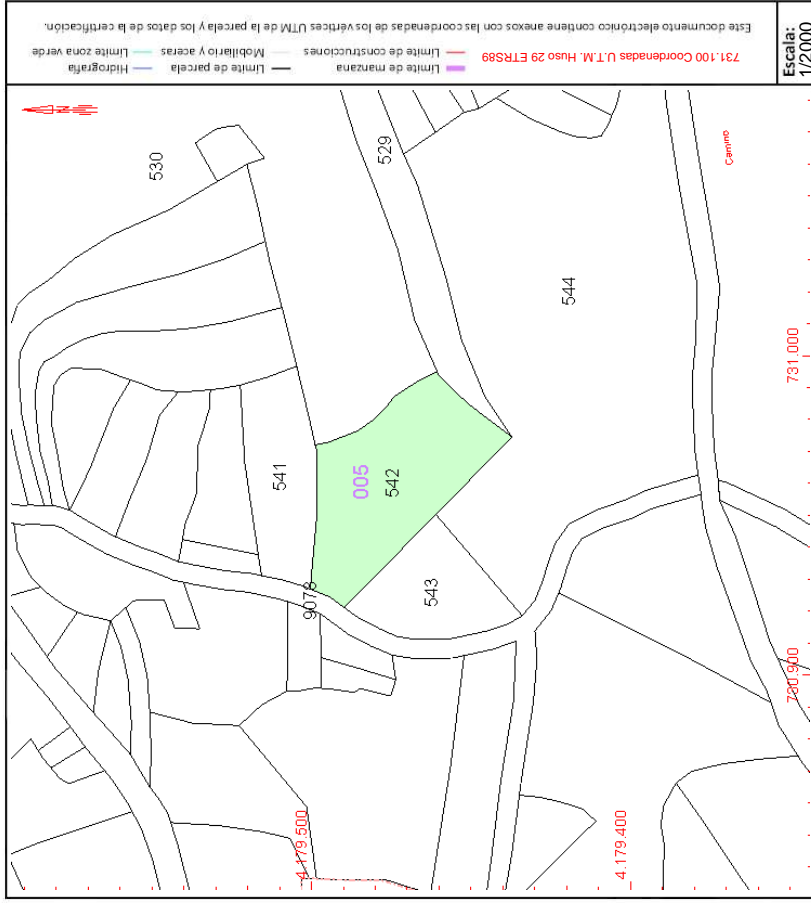
Localización:
Polígono 5 Parcela 542
CERRO CURTIDO. EL CASTILLO DE LAS GUARDAS [SEVILLA]

Clase: RÚSTICO
Uso principal: Agrario
Superficie construida:
Año construcción:


Subparcela	Cultivo/aprovechamiento	Intensidad Productiva	Superficie m ²
0	E- Pastos	01	2.368

PARCELA

Superficie gráfica: 2.368 m²
Participación del inmueble: 100,00 %
Tipo:



Este documento no es una certificación catastral, pero sus datos pueden ser verificados a través del "Acceso a datos catastrales no protegidos de la SEC"



	JAVIER ALVAREZ AVILES	31/05/2022 17:39	PÁGINA 105/185
VERIFICACIÓN	PEGVEDFHYCATUMGMNKEPLTZ763X7T3	https://ws050.juntadeandalucia.es:443/verificarFirma/	
			



CONSULTA DESCRIPTIVA Y GRÁFICA DE DATOS CATASTRALES DE BIEN INMUEBLE

Referencia catastral: 41031A005005710000AH

DATOS DESCRIPTIVOS DEL INMUEBLE

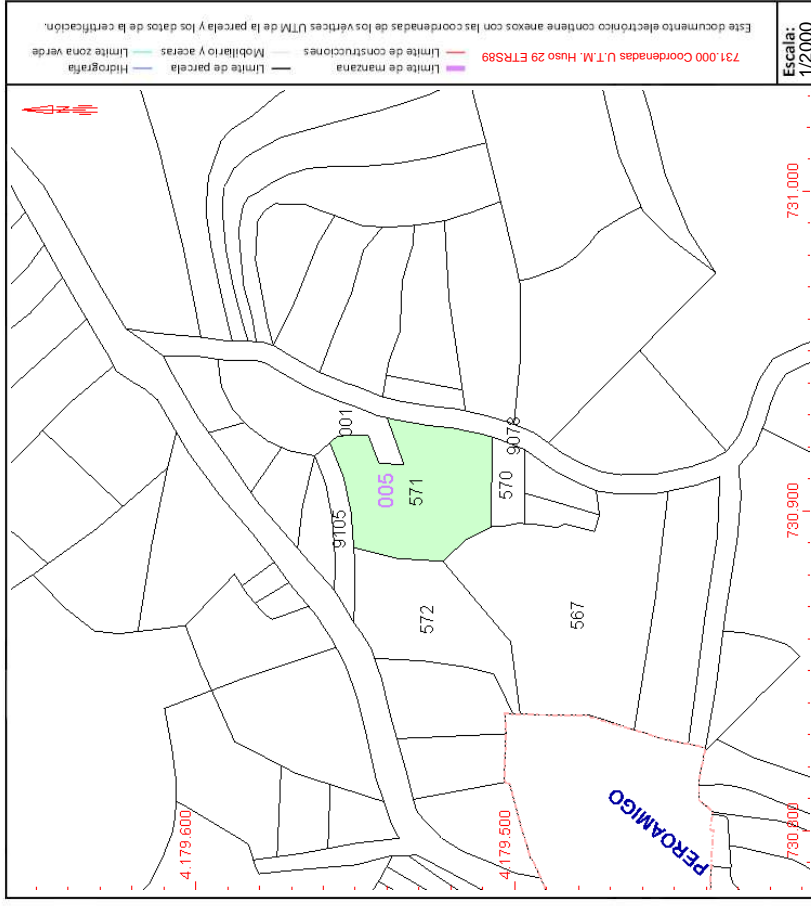
Localización:
Polígono 5 Parcela 571
CERRO CURTIDO. EL CASTILLO DE LAS GUARDAS [SEVILLA]

Clase: RÚSTICO
Uso principal: Agrario
Superficie construida:
Año construcción:


Subparcela	Cultivo/aprovechamiento	Intensidad Productiva	Superficie m ²
0	E- Pastos	01	1.672

PARCELA

Superficie gráfica: 1.672 m²
Participación del inmueble: 100,00 %
Tipo:



Este documento no es una certificación catastral, pero sus datos pueden ser verificados a través del "Acceso a datos catastrales no protegidos de la SEC"



	JAVIER ALVAREZ AVILES	31/05/2022 17:39	PÁGINA 107/185
VERIFICACIÓN	PEGVEDFHYCATUMGMNKEPLTZ763X7T3	https://ws050.juntadeandalucia.es:443/verificarFirma/	
			



CONSULTA DESCRIPTIVA Y GRÁFICA DE DATOS CATASTRALES DE BIEN INMUEBLE

Referencia catastral: 41031A005005410000AAA

DATOS DESCRIPTIVOS DEL INMUEBLE

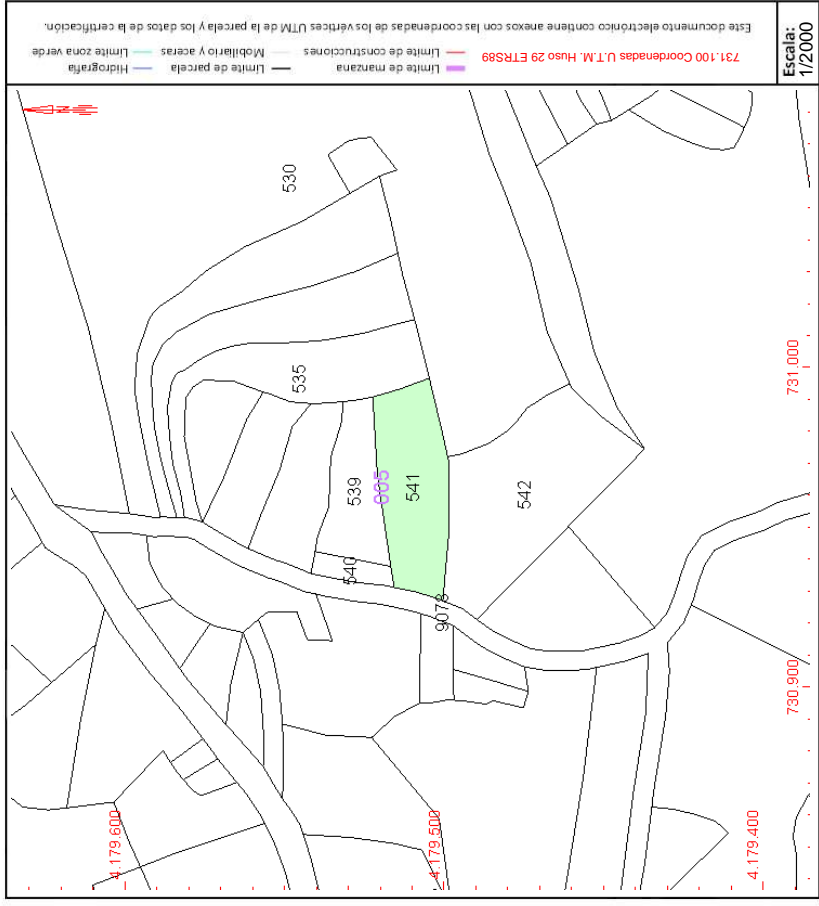
Localización:
Polígono 5 Parcela 541
CERRO CURTIDO. EL CASTILLO DE LAS GUARDAS [SEVILLA]

Clase: RÚSTICO
Uso principal: Agrario
Superficie construida:
Año construcción:

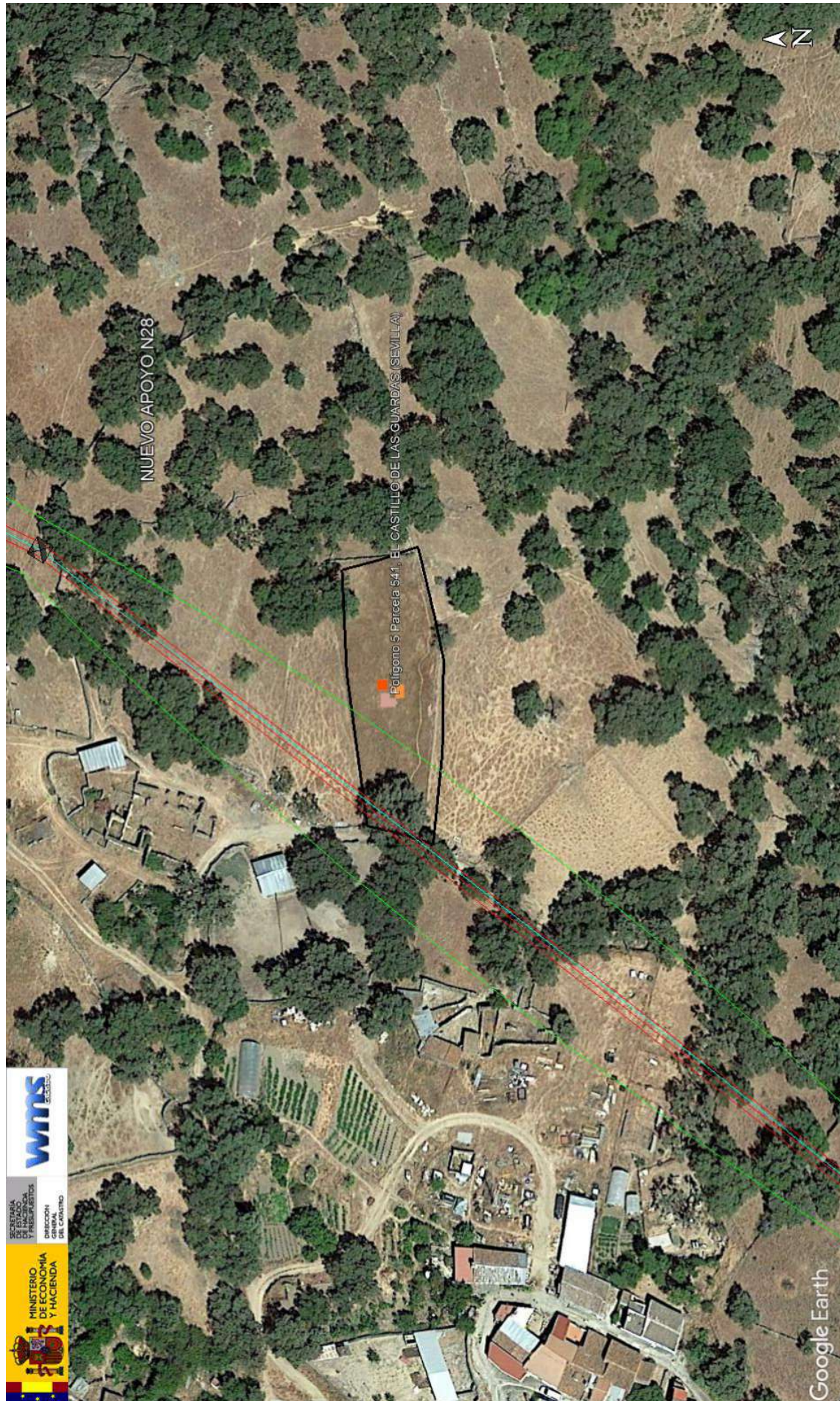
Subparcela	Cultivo/aprovechamiento	Intensidad Productiva	Superficie m ²
0	E- Pastos	01	1.283

PARCELA

Superficie gráfica: 1.283 m²
Participación del inmueble: 100,00 %
Tipo:



Este documento no es una certificación catastral, pero sus datos pueden ser verificados a través del "Acceso a datos catastrales no protegidos de la SEC"



	JAVIER ALVAREZ AVILES	31/05/2022 17:39	PÁGINA 109/185
VERIFICACIÓN	PEGVEDFHYCATUMGMNKEPLT2763X7T3	https://ws050.juntadeandalucia.es:443/verificarFirma/	
			



	JAVIER ALVAREZ AVILES	31/05/2022 17:39	PÁGINA 111/185
VERIFICACIÓN	PEGVEDFHYCATUMGMNKEPLTZ763X7T3	https://ws050.juntadeandalucia.es:443/verificarFirma/	
			



SECRETARÍA DE ESTADO DE HACIENDA
DIRECCIÓN GENERAL DEL CATASTRO

CONSULTA DESCRIPTIVA Y GRÁFICA DE DATOS CATASTRALES DE BIEN INMUEBLE

Referencia catastral: 41031A0050053900000AB

DATOS DESCRIPTIVOS DEL INMUEBLE

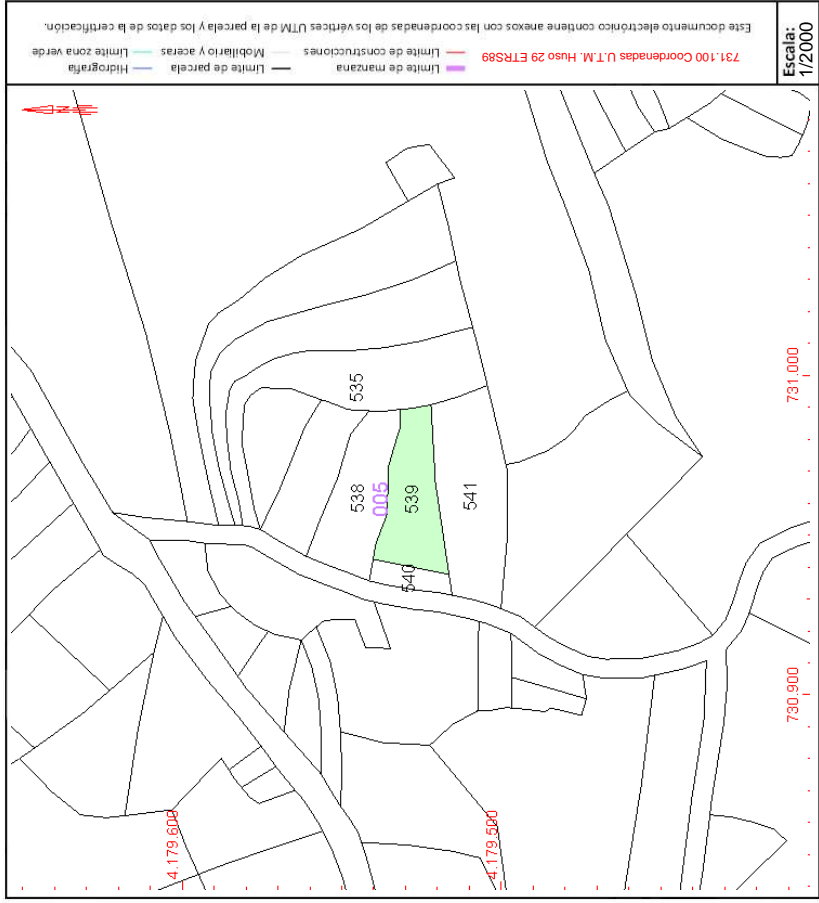
Localización:
Polígono 5 Parcela 539
CERRO CURTIDO. EL CASTILLO DE LAS GUARDAS [SEVILLA]

Clase: RÚSTICO
Uso principal: Agrario
Superficie construida:
Año construcción:

Subparcela	Cultivo/aprovechamiento	Intensidad Productiva	Superficie m ²
0	E- Pastos	01	776

PARCELA


Superficie gráfica: 776 m²
Participación del inmueble: 100,00 %
Tipo:



Este documento no es una certificación catastral, pero sus datos pueden ser verificados a través del "Acceso a datos catastrales no protegidos de la SEC"



	JAVIER ALVAREZ AVILES	31/05/2022 17:39	PÁGINA 113/185
VERIFICACIÓN	PEGVEDFHYCATUMGMNKEPLTZ763X7T3	https://ws050.juntadeandalucia.es:443/verificarFirma/	
			



	JAVIER ALVAREZ AVILES	31/05/2022 17:39	PÁGINA 115/185
VERIFICACIÓN	PEGVEDFHYCATUMGMNKEPLTZ763X7T3	https://ws050.juntadeandalucia.es:443/verificarFirma/	
			



CONSULTA DESCRIPTIVA Y GRÁFICA DE DATOS CATASTRALES DE BIEN INMUEBLE

Referencia catastral: 41031A005005370000AAW

DATOS DESCRIPTIVOS DEL INMUEBLE

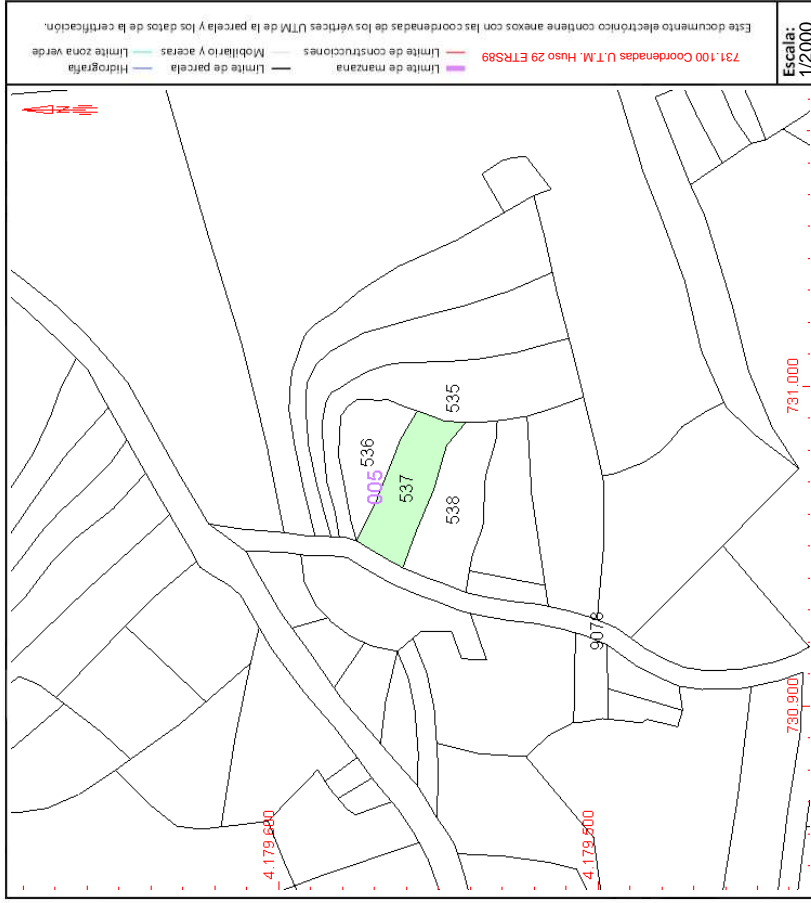
Localización:
Polígono 5 Parcela 537
CERRO CURTIDO. EL CASTILLO DE LAS GUARDAS [SEVILLA]

Clase: RÚSTICO
Uso principal: Agrario
Superficie construida:
Año construcción:


Subparcela	Cultivo/aprovechamiento	Intensidad Productiva	Superficie m ²
0	E- Pastos	01	705

PARCELA

Superficie gráfica: 705 m²
Participación del inmueble: 100,00 %
Tipo:



Este documento no es una certificación catastral, pero sus datos pueden ser verificados a través del "Acceso a datos catastrales no protegidos de la SEC"



	JAVIER ALVAREZ AVILES	31/05/2022 17:39	PÁGINA 117/185
VERIFICACIÓN	PEGVEDFHYCATUMGMNKEPLTZ763X7T3	https://ws050.juntadeandalucia.es:443/verificarFirma/	
			



CONSULTA DESCRIPTIVA Y GRÁFICA DE DATOS CATASTRALES DE BIEN INMUEBLE

Referencia catastral: 41031A005005360000AH

DATOS DESCRIPTIVOS DEL INMUEBLE

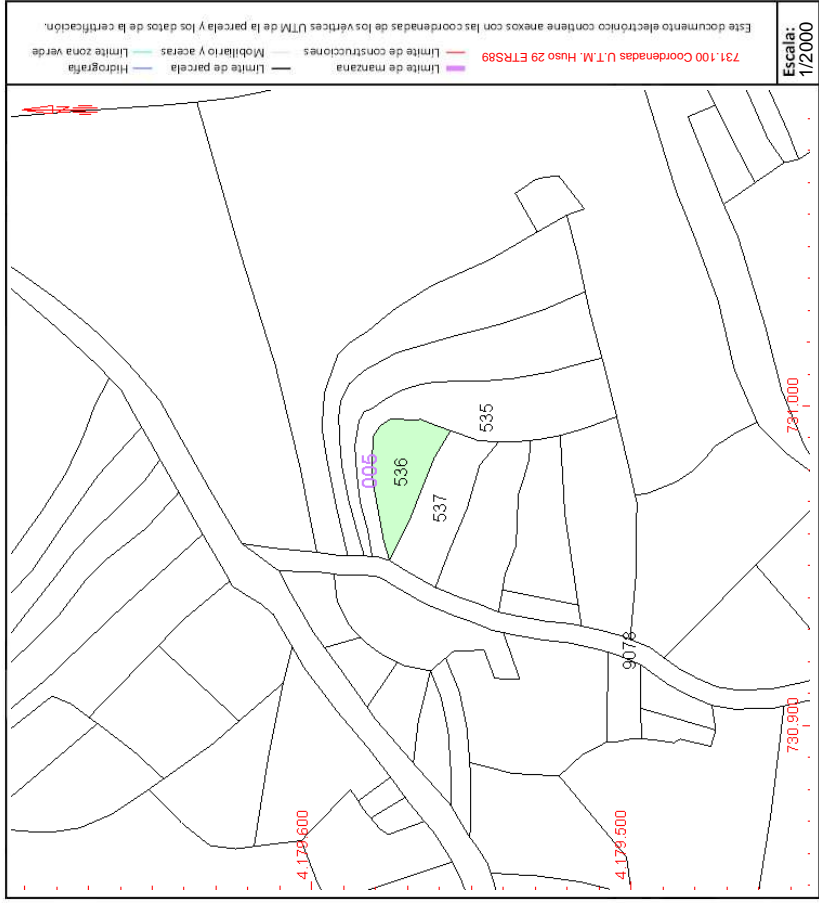
Localización:
Polígono 5 Parcela 536
CERRO CURTIDO. EL CASTILLO DE LAS GUARDAS [SEVILLA]

Clase: RÚSTICO
Uso principal: Agrario
Superficie construida:
Año construcción:

Subparcela	Cultivo/aprovechamiento	Intensidad Productiva	Superficie m ²
0	FE Encinar	02	588

PARCELA


Superficie gráfica: 588 m²
Participación del inmueble: 100,00 %
Tipo:



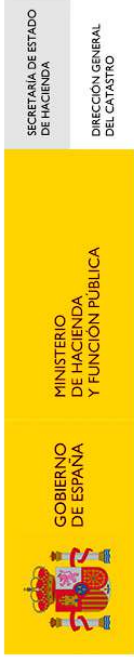
Este documento no es una certificación catastral, pero sus datos pueden ser verificados a través del "Acceso a datos catastrales no protegidos de la SEC"



	JAVIER ALVAREZ AVILES	31/05/2022 17:39	PÁGINA 119/185
VERIFICACIÓN	PEGVEDFHYCATUMGMNKEPLTZ763X7T3	https://ws050.juntadeandalucia.es:443/verificarFirma/	
			



	JAVIER ALVAREZ AVILES	31/05/2022 17:39	PÁGINA 121/185
VERIFICACIÓN	PEGVEDFHYCATUMGMNKEPLTZ763X7T3	https://ws050.juntadeandalucia.es:443/verificarFirma/	
			



CONSULTA DESCRIPTIVA Y GRÁFICA DE DATOS CATASTRALES DE BIEN INMUEBLE

Referencia catastral: 41031A005005340000AZ

DATOS DESCRIPTIVOS DEL INMUEBLE

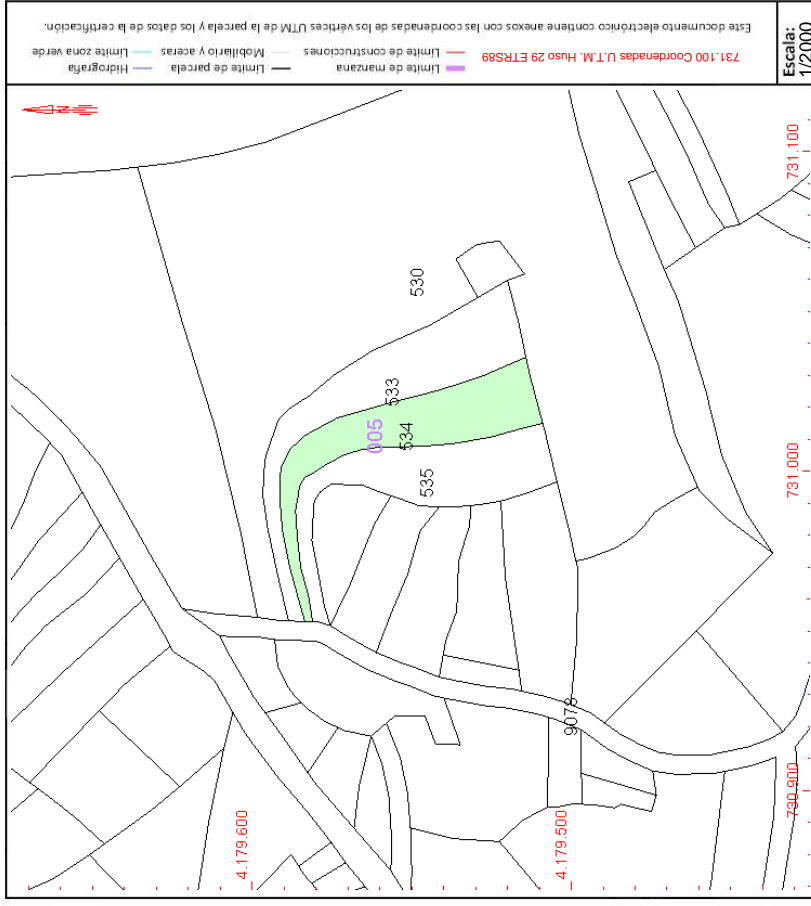
Localización:
Polígono 5 Parcela 534
CERRO CURTIDO. EL CASTILLO DE LAS GUARDAS [SEVILLA]

Clase: RÚSTICO
Uso principal: Agrario
Superficie construida:
Año construcción:

Subparcela	Cultivo/aprovechamiento	Intensidad Productiva	Superficie m ²
0	FE Encinar	02	1,428

PARCELA

Superficie gráfica: 1,428 m²
Participación del inmueble: 100,00 %
Tipo:



Este documento no es una certificación catastral, pero sus datos pueden ser verificados a través del "Acceso a datos catastrales no protegidos de la SEC"



	JAVIER ALVAREZ AVILES	31/05/2022 17:39	PÁGINA 123/185
VERIFICACIÓN	PEGVEDFHYCATUMGMNKEPLTZ763X7T3	https://ws050.juntadeandalucia.es:443/verificarFirma/	
			



SECRETARÍA DE ESTADO DE HACIENDA
DIRECCIÓN GENERAL DEL CATASTRO

CONSULTA DESCRIPTIVA Y GRÁFICA DE DATOS CATASTRALES DE BIEN INMUEBLE

Referencia catastral: 41031A005005330000AAS

DATOS DESCRIPTIVOS DEL INMUEBLE

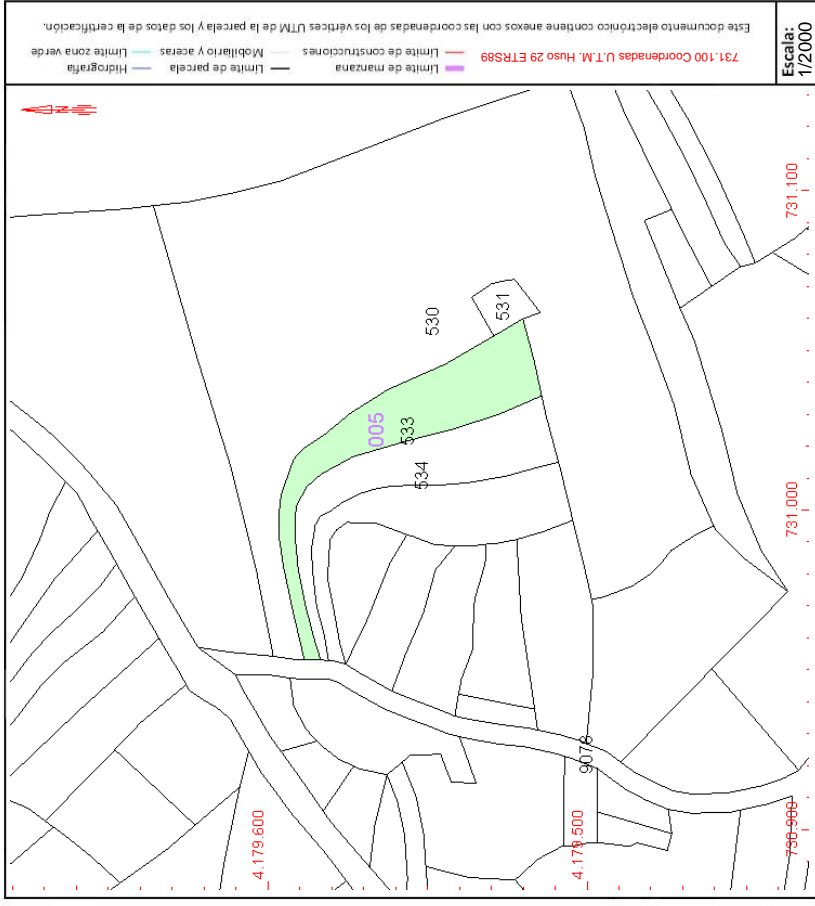
Localización:
Polígono 5 Parcela 533
CERRO CURTIDO. EL CASTILLO DE LAS GUARDAS [SEVILLA]

Clase: RÚSTICO
Uso principal: Agrario
Superficie construida:
Año construcción:

Subparcela	Cultivo/aprovechamiento	Intensidad Productiva	Superficie m ²
0	FE Encinar	02	1.690

PARCELA

Superficie gráfica: 1.690 m²
Participación del inmueble: 100,00 %
Tipo:



Este documento no es una certificación catastral, pero sus datos pueden ser verificados a través del "Acceso a datos catastrales no protegidos de la SEC"



	JAVIER ALVAREZ AVILES	31/05/2022 17:39	PÁGINA 125/185
VERIFICACIÓN	PEGVEDFHYCATUMGMNKEPLT2763X7T3	https://ws050.juntadeandalucia.es:443/verificarFirma/	
			



SECRETARÍA DE ESTADO
DE HACIENDA
DIRECCIÓN GENERAL
DEL CATASTRO

CONSULTA DESCRIPTIVA Y GRÁFICA DE DATOS CATASTRALES DE BIEN INMUEBLE

Referencia catastral: 41031A0050053000000A1

DATOS DESCRIPTIVOS DEL INMUEBLE

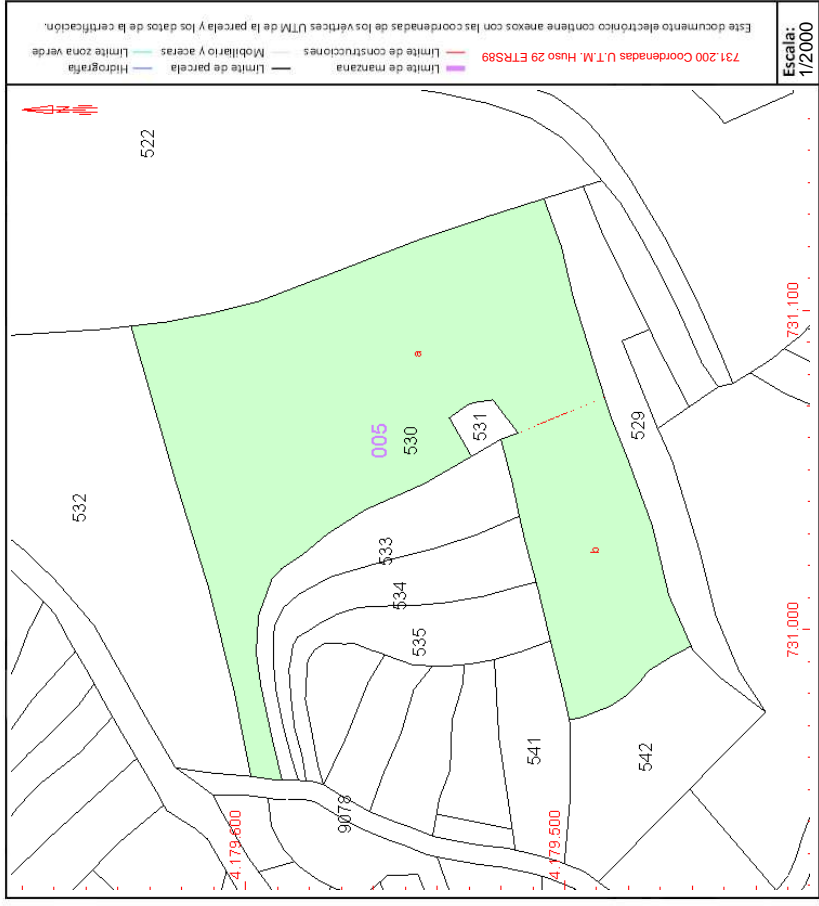
Localización:
Polígono 5 Parcela 530
CERRO CURTIDO. EL CASTILLO DE LAS GUARDAS [SEVILLA]

Clase: RÚSTICO
Uso principal: Agrario
Superficie construida:
Año construcción:

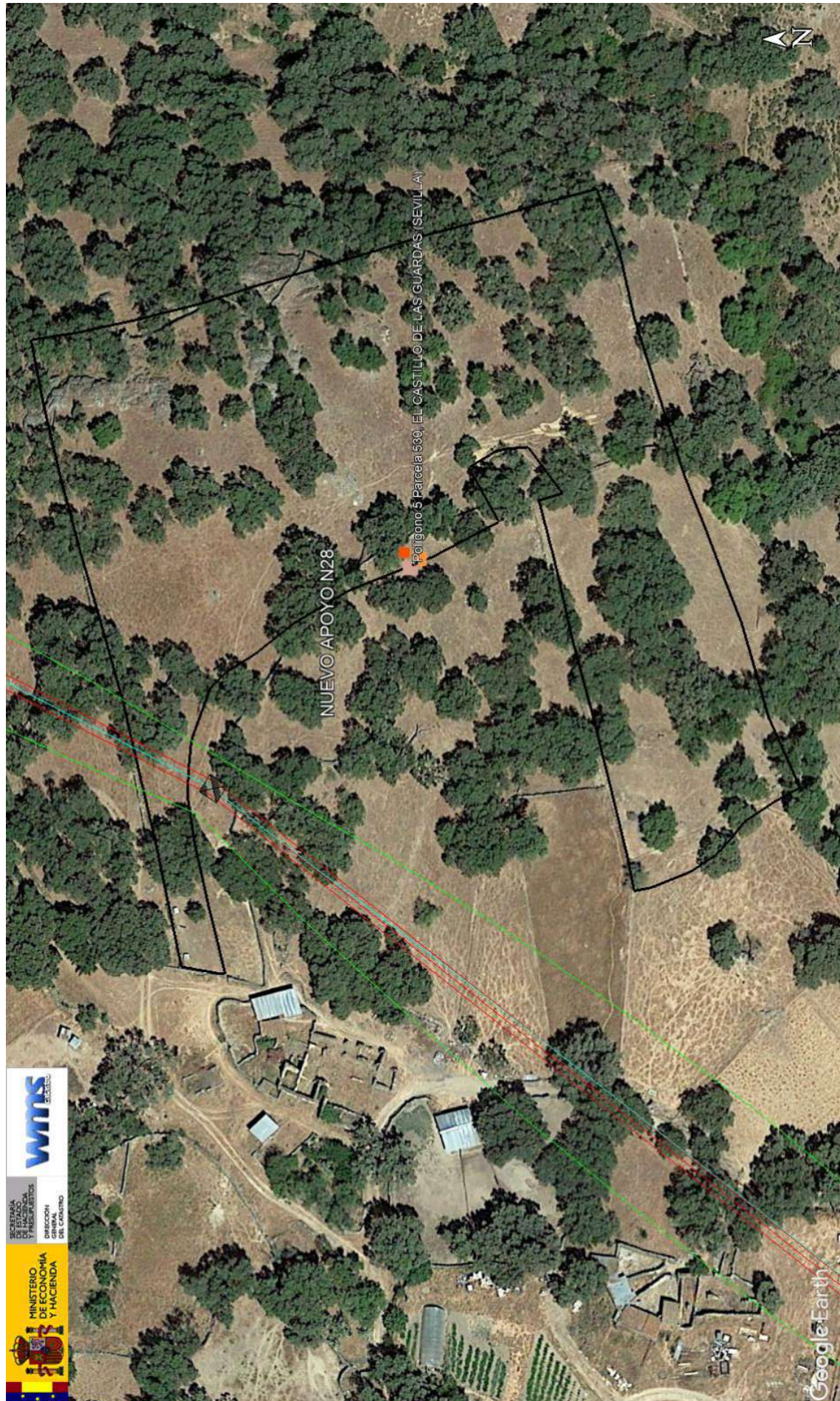
Subparcela	Cultivo/aprovechamiento	Intensidad Productiva	Superficie m ²
a	FE Encinar	02	10.444
b	FE Encinar	02	3.396

PARCELA

Superficie gráfica: 13.840 m²
Participación del inmueble: 100,00 %
Tipo:



Este documento no es una certificación catastral, pero sus datos pueden ser verificados a través del "Acceso a datos catastrales no protegidos de la SEC"



	JAVIER ALVAREZ AVILES	31/05/2022 17:39	PÁGINA 127/185
VERIFICACIÓN	PEGVEDFHYCATUMGMNKEPLTZ763X7T3	https://ws050.juntadeandalucia.es:443/verificarFirma/	
			



CONSULTA DESCRIPTIVA Y GRÁFICA DE DATOS CATASTRALES DE BIEN INMUEBLE

Referencia catastral: 41031A0050053200000AE

DATOS DESCRIPTIVOS DEL INMUEBLE

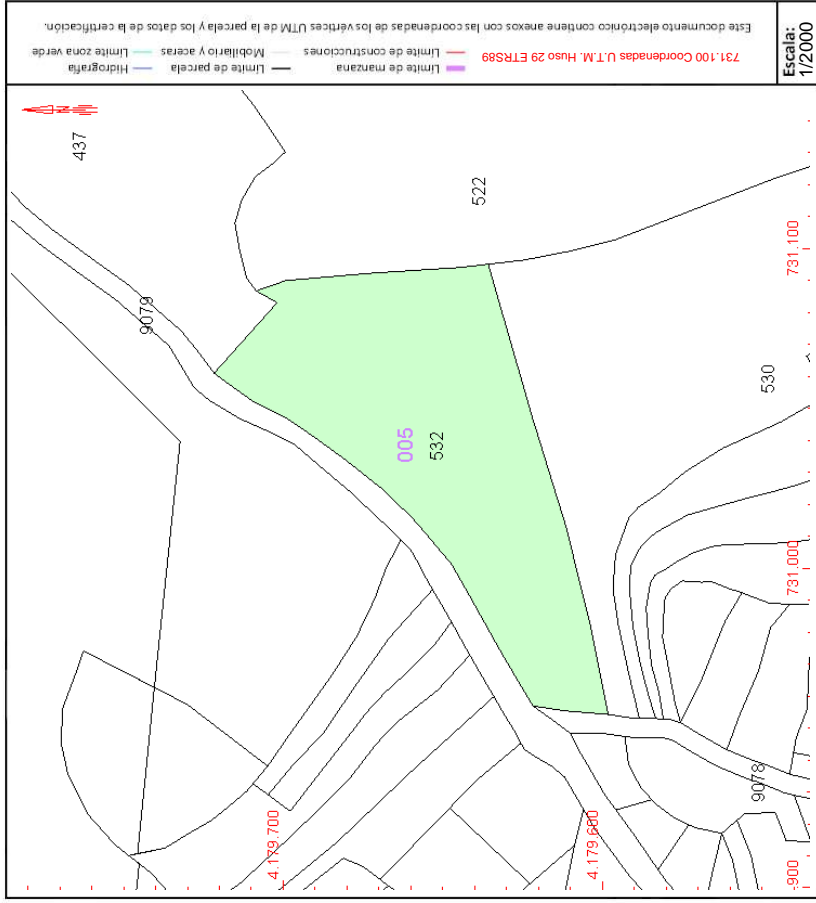
Localización:
Polígono 5 Parcela 532
CERRO CURTIDO. EL CASTILLO DE LAS GUARDAS [SEVILLA]

Clase: RÚSTICO
Uso principal: Agrario
Superficie construida:
Año construcción:

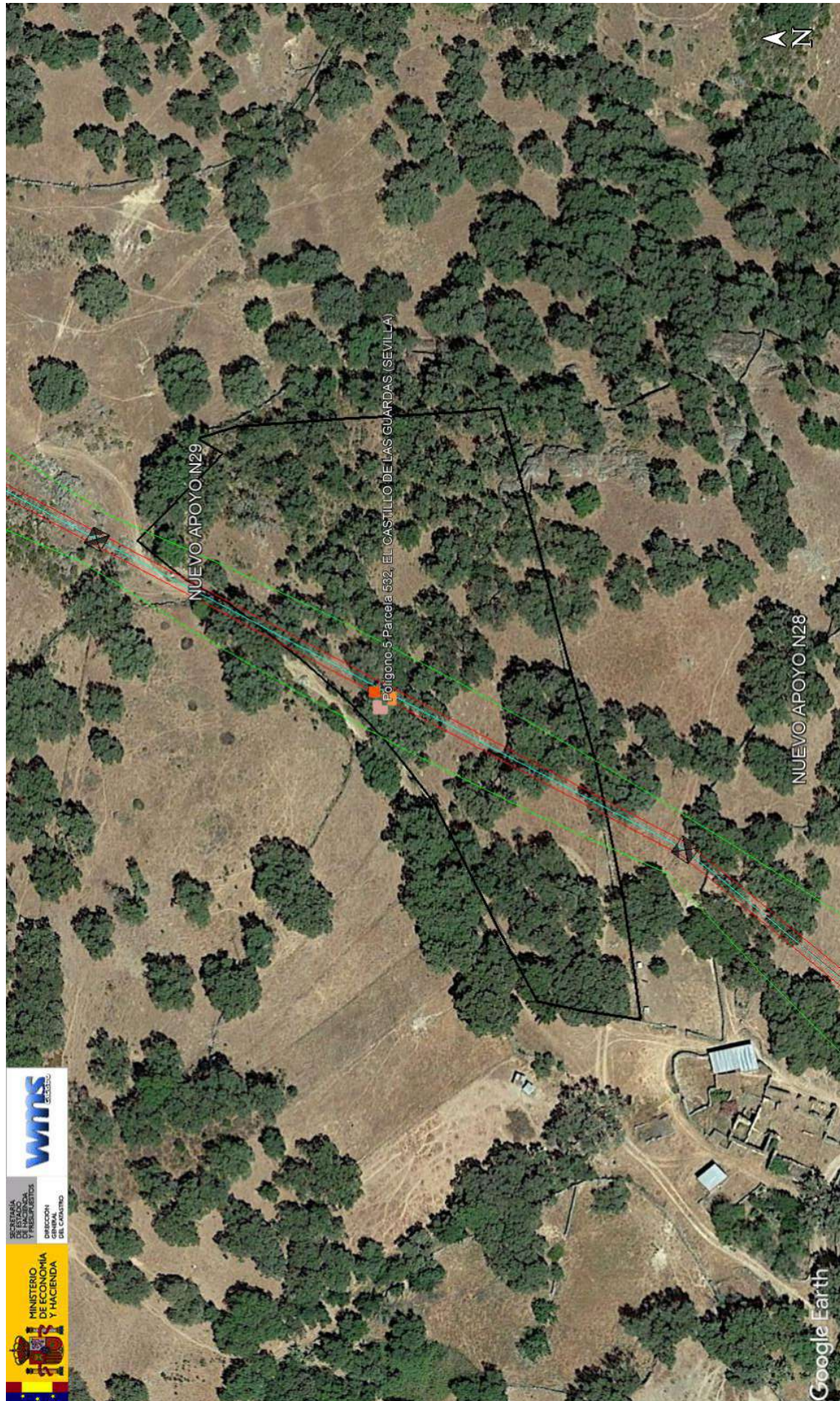
Subparcela	Cultivo/aprovechamiento	Intensidad Productiva	Superficie m ²
0	FE Encinar	02	7,642

PARCELA

Superficie gráfica: 7.642 m²
Participación del inmueble: 100,00 %
Tipo:



Este documento no es una certificación catastral, pero sus datos pueden ser verificados a través del "Acceso a datos catastrales no protegidos de la SEC"



	JAVIER ALVAREZ AVILES	31/05/2022 17:39	PÁGINA 129/185
VERIFICACIÓN	PEGVEDFHYCATUMGMNKEPLTZ763X7T3	https://ws050.juntadeandalucia.es:443/verificarFirma/	
			



SECRETARÍA DE ESTADO
DE HACIENDA
DIRECCIÓN GENERAL
DEL CATASTRO

CONSULTA DESCRIPTIVA Y GRÁFICA DE DATOS CATASTRALES DE BIEN INMUEBLE

Referencia catastral: 41031A005090790000AZ

DATOS DESCRIPTIVOS DEL INMUEBLE

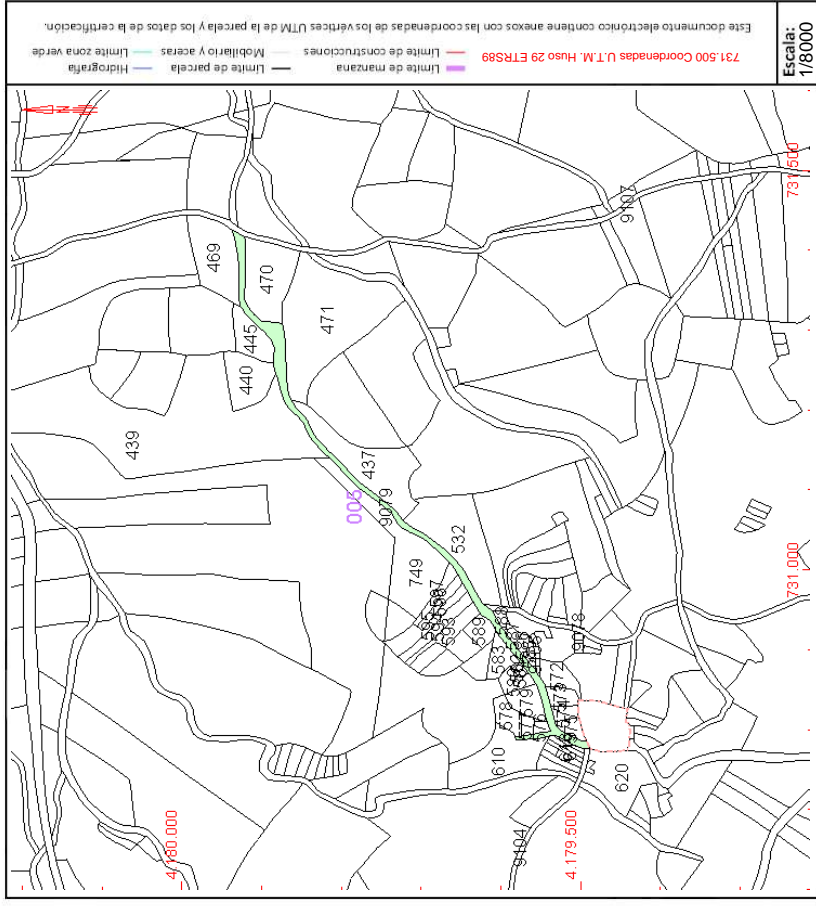
Localización:
Polígono 5 Parcela 9079
VARIOS. EL CASTILLO DE LAS GUARDAS (SEVILLA)

Clase: RÚSTICO
Uso principal: Agrario
Superficie construida:
Año construcción:

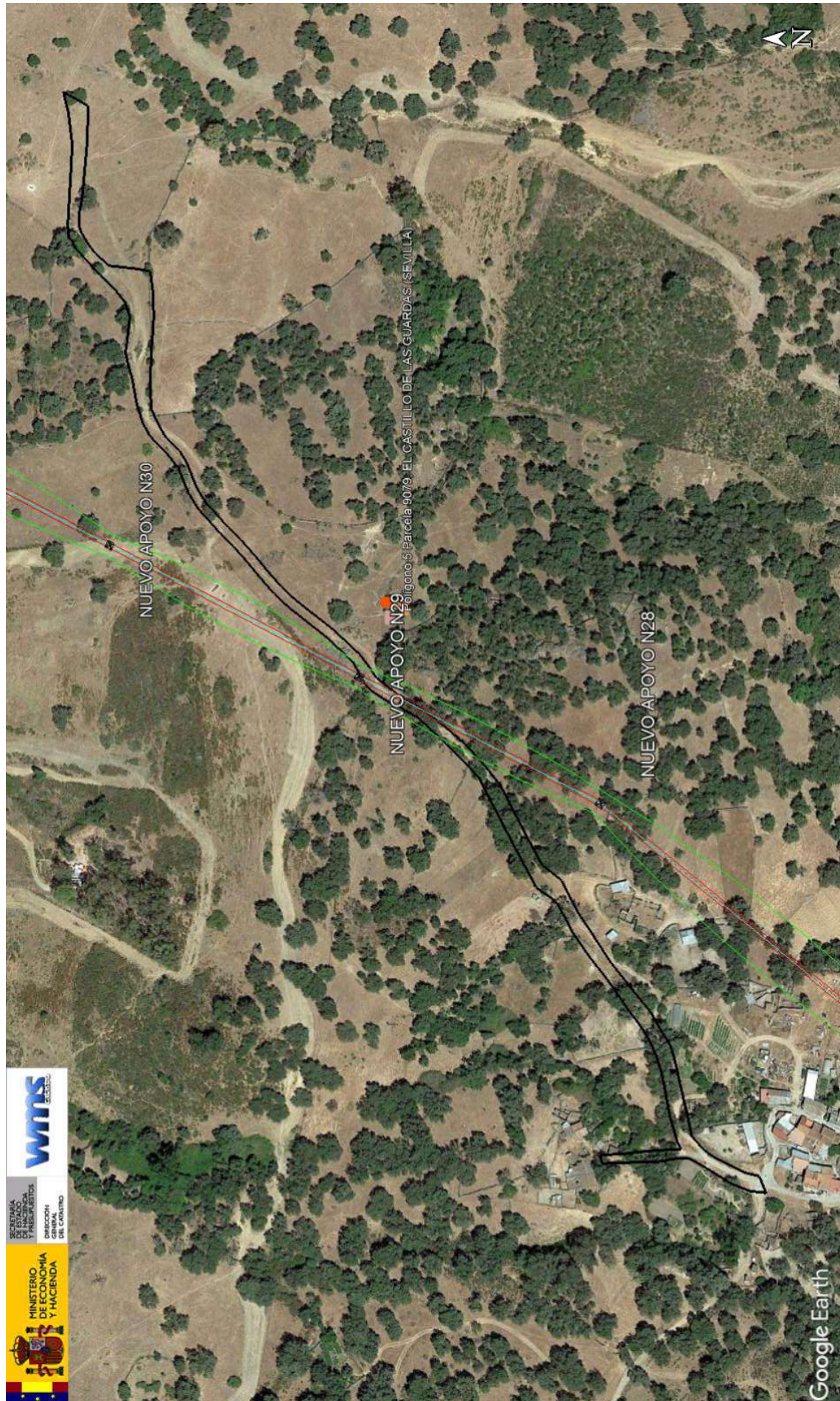
Subparcela	Cultivo/aprovechamiento	Intensidad Productiva	Superficie m ²
0	VT Vía de comunicación de dominio público	00	7,365

PARCELA

Superficie gráfica: 7.365 m²
Participación del inmueble: 100,00 %
Tipo:



Este documento no es una certificación catastral, pero sus datos pueden ser verificados a través del "Acceso a datos catastrales no protegidos de la SEC"



	JAVIER ALVAREZ AVILES	31/05/2022 17:39	PÁGINA 131/185
VERIFICACIÓN	PEGVEDFHYPATUMGMNKEPLT2763X7T3	https://ws050.juntadeandalucia.es:443/verificarFirma/	
			



SECRETARÍA DE ESTADO DE HACIENDA
DIRECCIÓN GENERAL DEL CATASTRO

CONSULTA DESCRIPTIVA Y GRÁFICA DE DATOS CATASTRALES DE BIEN INMUEBLE

Referencia catastral: 41031A005007490000AX

DATOS DESCRIPTIVOS DEL INMUEBLE

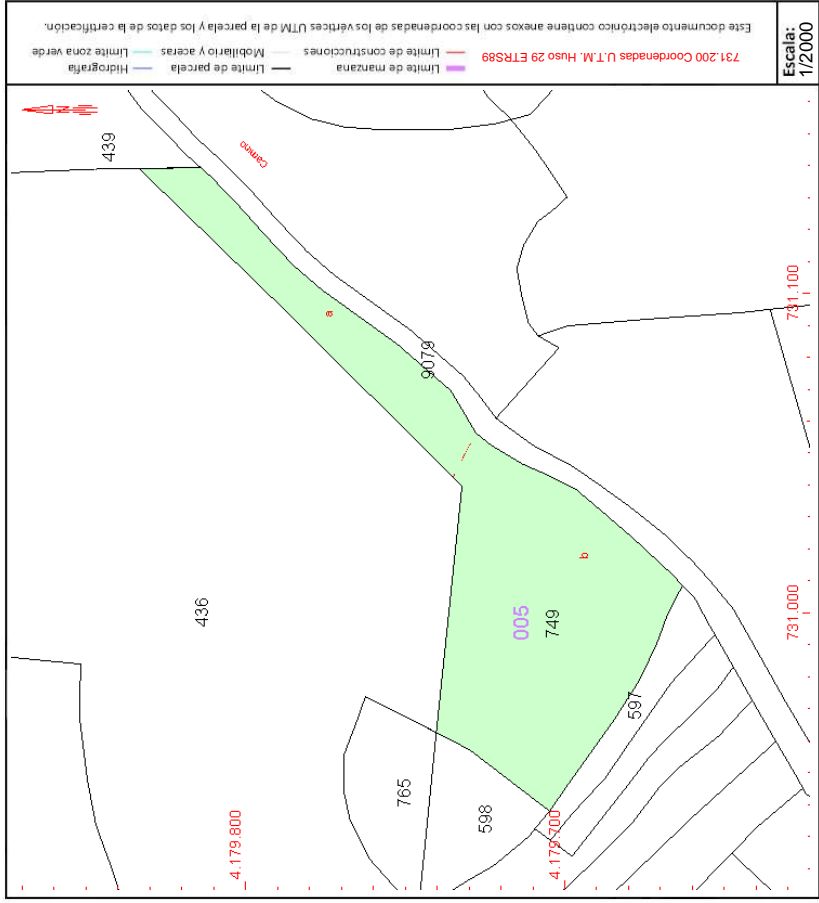
Localización:
Polígono 5 Parcela 749
VALDELAVA. EL CASTILLO DE LAS GUARDAS [SEVILLA]

Clase: RÚSTICO
Uso principal: Agrario
Superficie construida:
Año construcción:


Subparcela	Cultivo/aprovechamiento	Intensidad Productiva	Superficie m ²
a	E- Pastos	01	1,891
b	FE Encinar	01	5,493

PARCELA

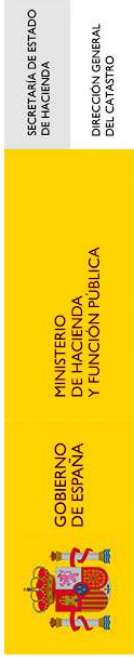
Superficie gráfica: 7.384 m²
Participación del inmueble: 100,00 %
Tipo:



Este documento no es una certificación catastral, pero sus datos pueden ser verificados a través del "Acceso a datos catastrales no protegidos de la SEC"



	JAVIER ALVAREZ AVILES	31/05/2022 17:39	PÁGINA 133/185
VERIFICACIÓN	PEGVEDFHYCATUMGMNKEPLT2763X7T3	https://ws050.juntadeandalucia.es:443/verificarFirma/	
			



CONSULTA DESCRIPTIVA Y GRÁFICA DE DATOS CATASTRALES DE BIEN INMUEBLE

Referencia catastral: 41031A005004360000AAS

DATOS DESCRIPTIVOS DEL INMUEBLE

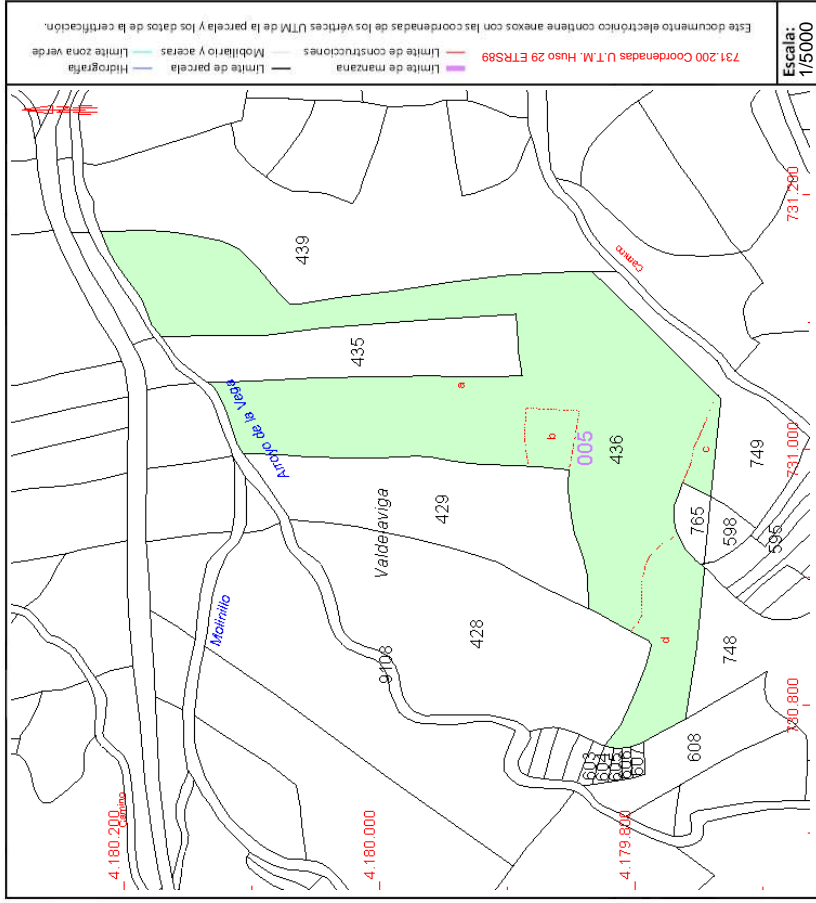
Localización:
Polígono 5 Parcela 436
VALDELAVA. EL CASTILLO DE LAS GUARDAS [SEVILLA]

Clase: RÚSTICO
Uso principal: Agrario
Superficie construida:
Año construcción:

Subparcela	Cultivo/aprovechamiento	Intensidad Productiva	Superficie m ²
a	E- Pastos	01	51.911
b	I- Improductivo	00	1.739
c	FE Encinar	01	1.084
d	FE Encinar	02	6.621

PARCELA

Superficie gráfica: 61.355 m2
Participación del inmueble: 100,00 %
Tipo:



Este documento no es una certificación catastral, pero sus datos pueden ser verificados a través del "Acceso a datos catastrales no protegidos de la SEC"



	JAVIER ALVAREZ AVILES	31/05/2022 17:39	PÁGINA 135/185
VERIFICACIÓN	PEGVEDFHYCATUMGMNKEPLTZ763X7T3	https://ws050.juntadeandalucia.es:443/verificarFirma/	
			



SECRETARÍA DE ESTADO
DE HACIENDA
DIRECCIÓN GENERAL
DEL CATASTRO

CONSULTA DESCRIPTIVA Y GRÁFICA DE DATOS CATASTRALES DE BIEN INMUEBLE

Referencia catastral: 41031A005004390000AH

DATOS DESCRIPTIVOS DEL INMUEBLE

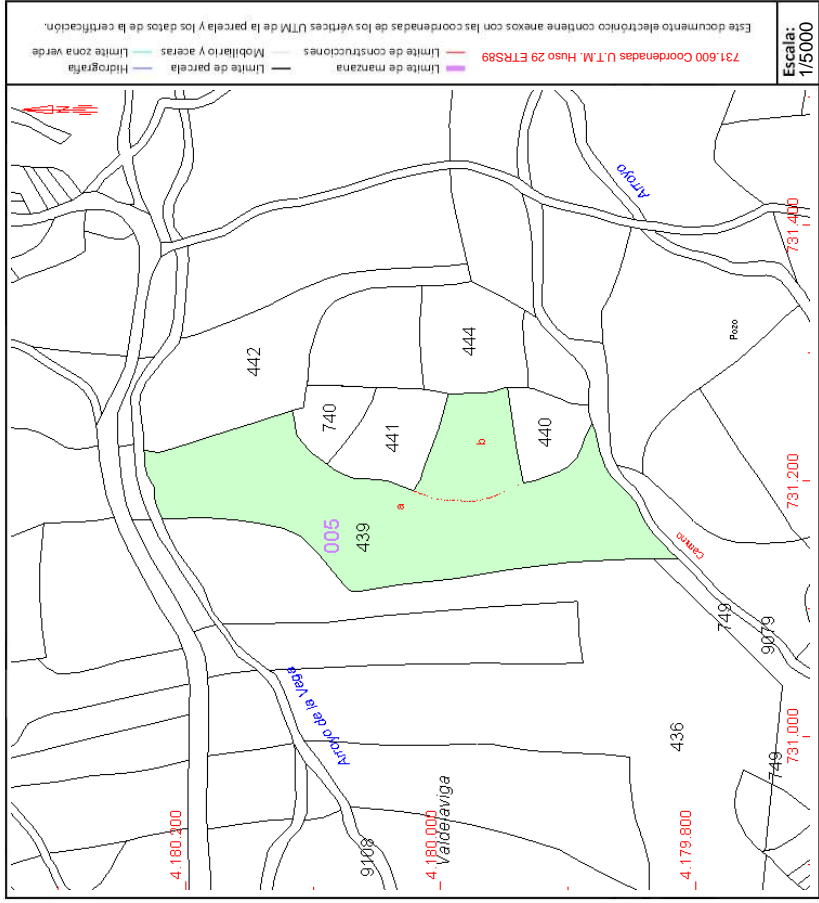
Localización:
Polígono 5 Parcela 439
VALDELAVA. EL CASTILLO DE LAS GUARDAS [SEVILLA]

Clase: RÚSTICO
Uso principal: Agrario
Superficie construida:
Año construcción:

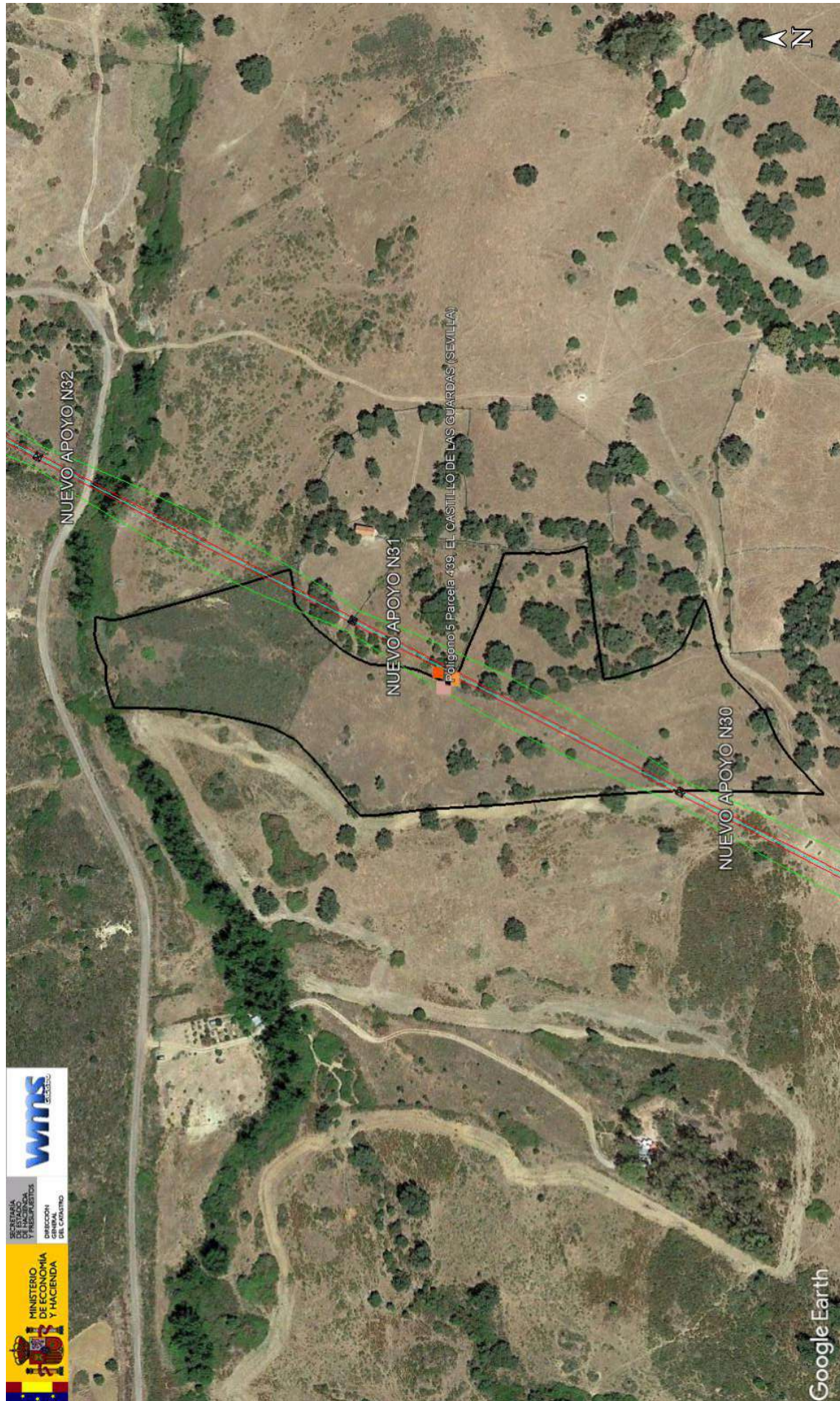
Subparcela	Cultivo/aprovechamiento	Intensidad Productiva	Superficie m ²
a	E- Pastos	02	27.665
b	FE Encinar	02	5.345

PARCELA

Superficie gráfica: 33.010 m2
Participación del inmueble: 100,00 %
Tipo:



Este documento no es una certificación catastral, pero sus datos pueden ser verificados a través del "Acceso a datos catastrales no protegidos de la SEC"



	JAVIER ALVAREZ AVILES	31/05/2022 17:39	PÁGINA 137/185
VERIFICACIÓN	PEGVEDFHYCATUMGMNKEPLTZ763X7T3	https://ws050.juntadeandalucia.es:443/verificarFirma/	
			



CONSULTA DESCRIPTIVA Y GRÁFICA DE DATOS CATASTRALES DE BIEN INMUEBLE

Referencia catastral: 41031A005004410000AU

DATOS DESCRIPTIVOS DEL INMUEBLE

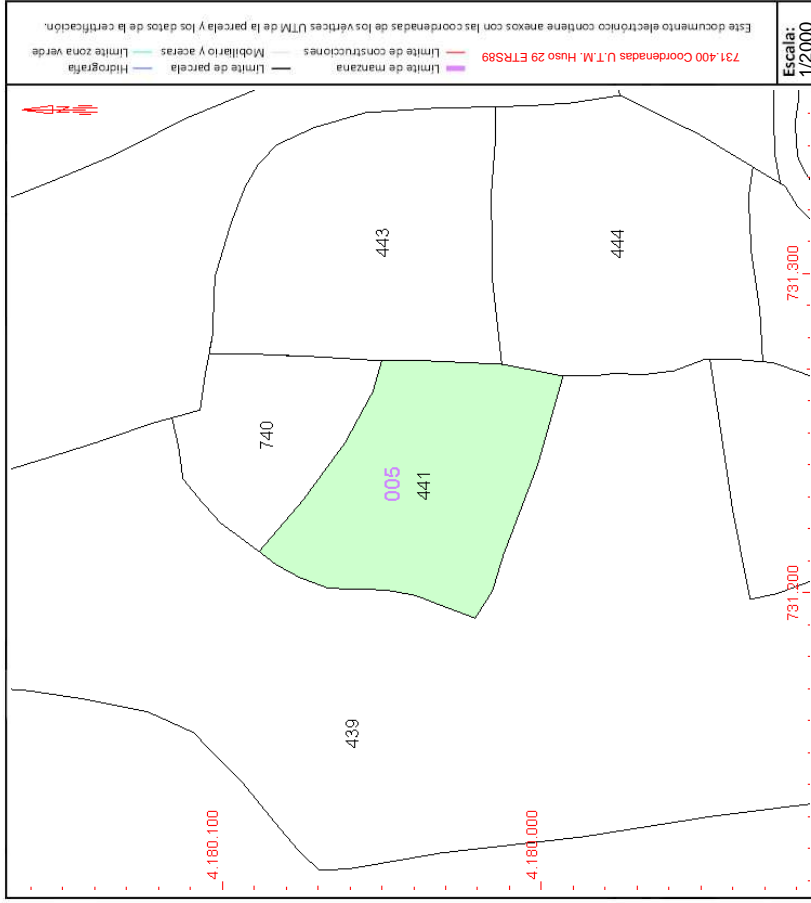
Localización:
Polígono 5 Parcela 441
VALDELAVA. EL CASTILLO DE LAS GUARDAS [SEVILLA]

Clase: RÚSTICO
Uso principal: Agrario
Superficie construida:
Año construcción:


Subparcela	Cultivo/aprovechamiento	Intensidad Productiva	Superficie m ²
0	FE Encinar	02	4.720

PARCELA

Superficie gráfica: 4.720 m²
Participación del inmueble: 100,00 %
Tipo:



Este documento no es una certificación catastral, pero sus datos pueden ser verificados a través del "Acceso a datos catastrales no protegidos de la SEC"



	JAVIER ALVAREZ AVILES	31/05/2022 17:39	PÁGINA 139/185
VERIFICACIÓN	PEGVEDFHYCATUMGMNKEPLT2763X7T3	https://ws050.juntadeandalucia.es:443/verificarFirma/	
			



CONSULTA DESCRIPTIVA Y GRÁFICA DE DATOS CATASTRALES DE BIEN INMUEBLE

Referencia catastral: 41031A005007400000A0P

DATOS DESCRIPTIVOS DEL INMUEBLE

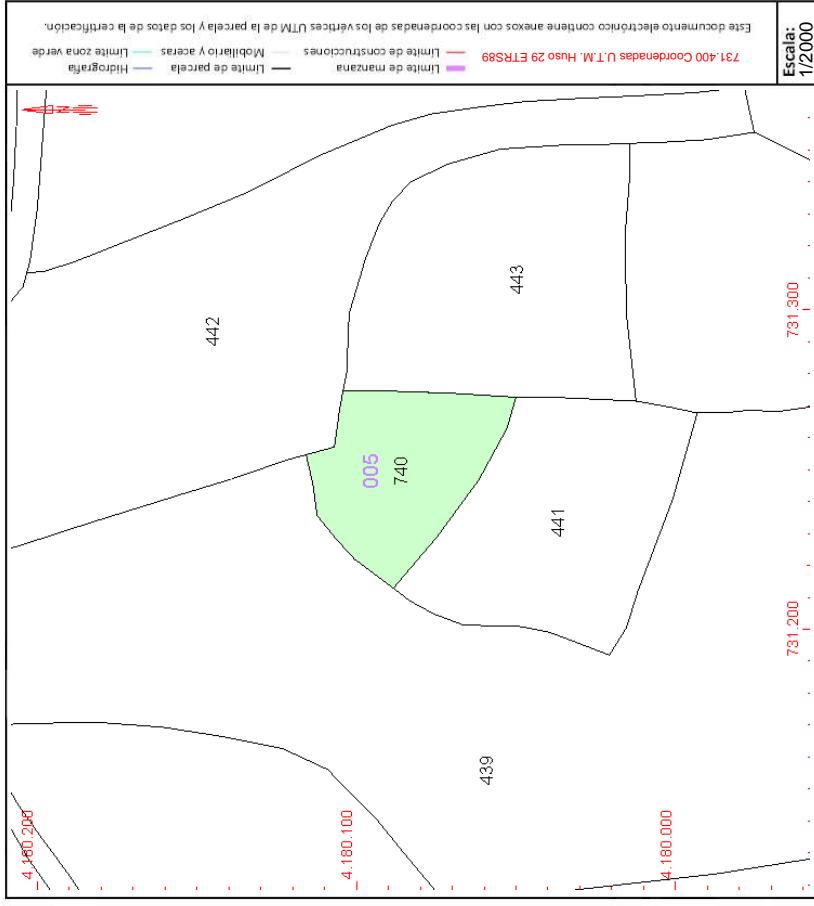
Localización:
Polígono 5 Parcela 740
VALDELAVA. EL CASTILLO DE LAS GUARDAS [SEVILLA]

Clase: RÚSTICO
Uso principal: Agrario
Superficie construida:
Año construcción:


Subparcela	Cultivo/aprovechamiento	Intensidad Productiva	Superficie m ²
0	E- Pastos	01	2.513

PARCELA

Superficie gráfica: 2.513 m²
Participación del inmueble: 100,00 %
Tipo:



Este documento no es una certificación catastral, pero sus datos pueden ser verificados a través del "Acceso a datos catastrales no protegidos de la SEC"



	JAVIER ALVAREZ AVILES	31/05/2022 17:39	PÁGINA 141/185
VERIFICACIÓN	PEGVEDFHYCATUMGMNKEPLTZ763X7T3	https://ws050.juntadeandalucia.es:443/verificarFirma/	
			



CONSULTA DESCRIPTIVA Y GRÁFICA DE DATOS CATASTRALES DE BIEN INMUEBLE

Referencia catastral: 41031A005004420000AH

DATOS DESCRIPTIVOS DEL INMUEBLE

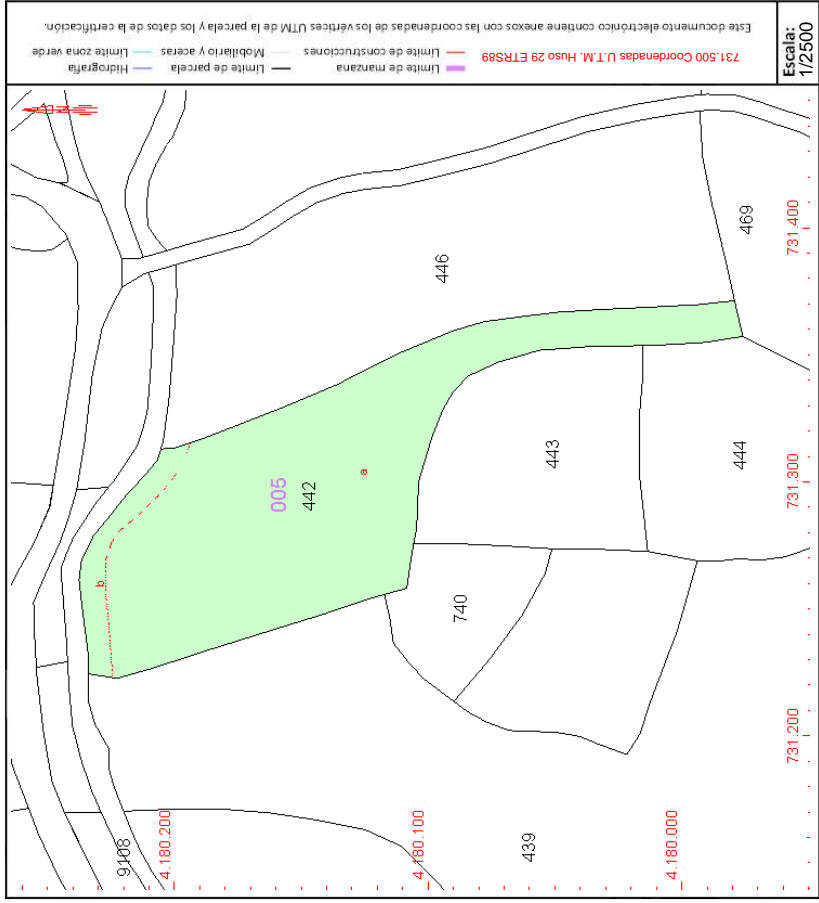
Localización:
Polígono 5 Parcela 442
VALDELAVA. EL CASTILLO DE LAS GUARDAS [SEVILLA]

Clase: RÚSTICO
Uso principal: Agrario
Superficie construida:
Año construcción:

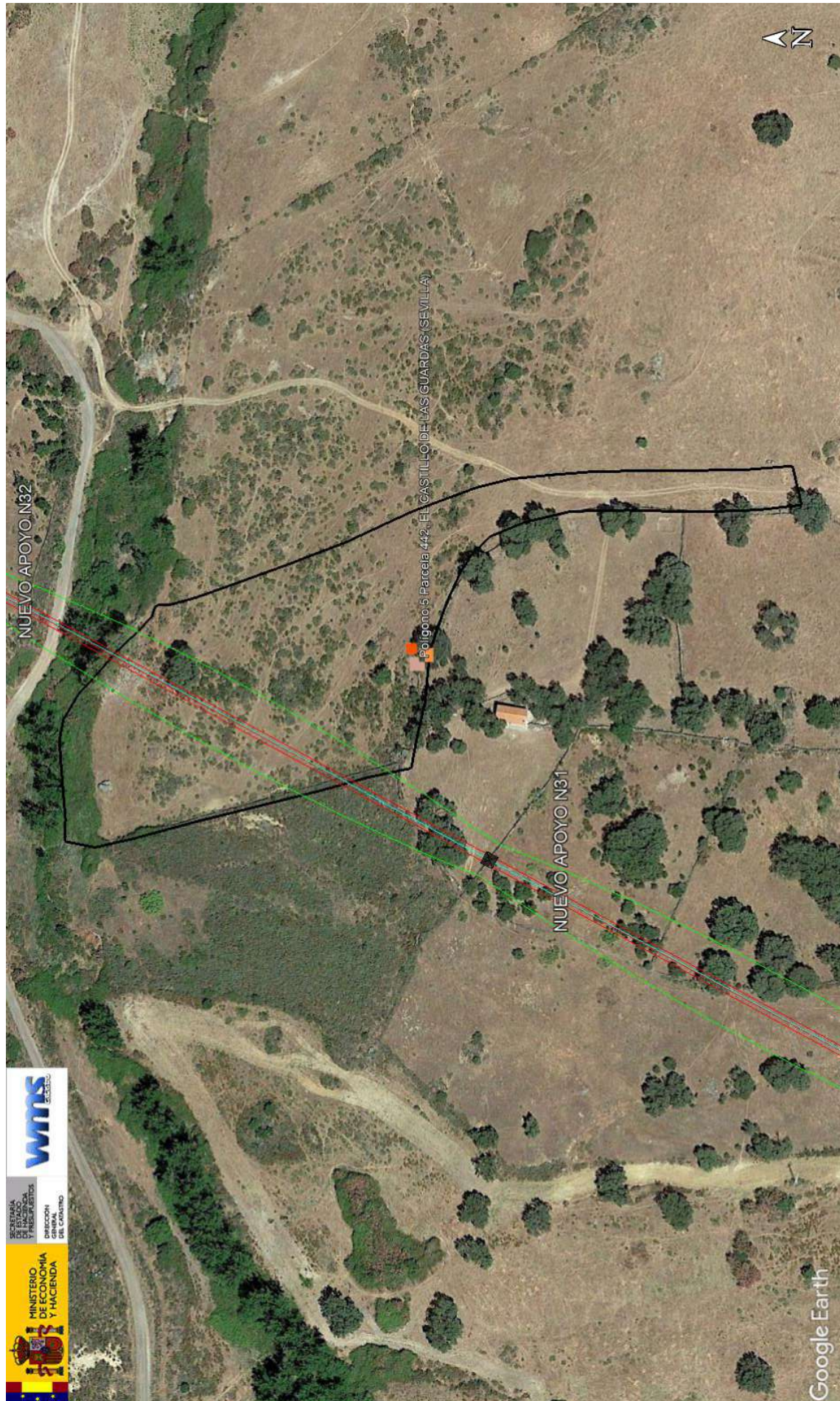
Subparcela	Cultivo/aprovechamiento	Intensidad Productiva	Superficie m ²
a	E- Pastos	02	12.020
b	E- Pastos	03	901

PARCELA

Superficie gráfica: 12.921 m2
Participación del inmueble: 100,00 %
Tipo:



Este documento no es una certificación catastral, pero sus datos pueden ser verificados a través del "Acceso a datos catastrales no protegidos de la SEC"



	JAVIER ALVAREZ AVILES	31/05/2022 17:39	PÁGINA 143/185
VERIFICACIÓN	PEGVEDFHYCATUMGMNKEPLTZ763X7T3	https://ws050.juntadeandalucia.es:443/verificarFirma/	
			



SECRETARÍA DE ESTADO
DE HACIENDA
DIRECCIÓN GENERAL
DEL CATASTRO

CONSULTA DESCRIPTIVA Y GRÁFICA DE DATOS CATASTRALES DE BIEN INMUEBLE

Referencia catastral: 41031A005091080000AAS

DATOS DESCRIPTIVOS DEL INMUEBLE

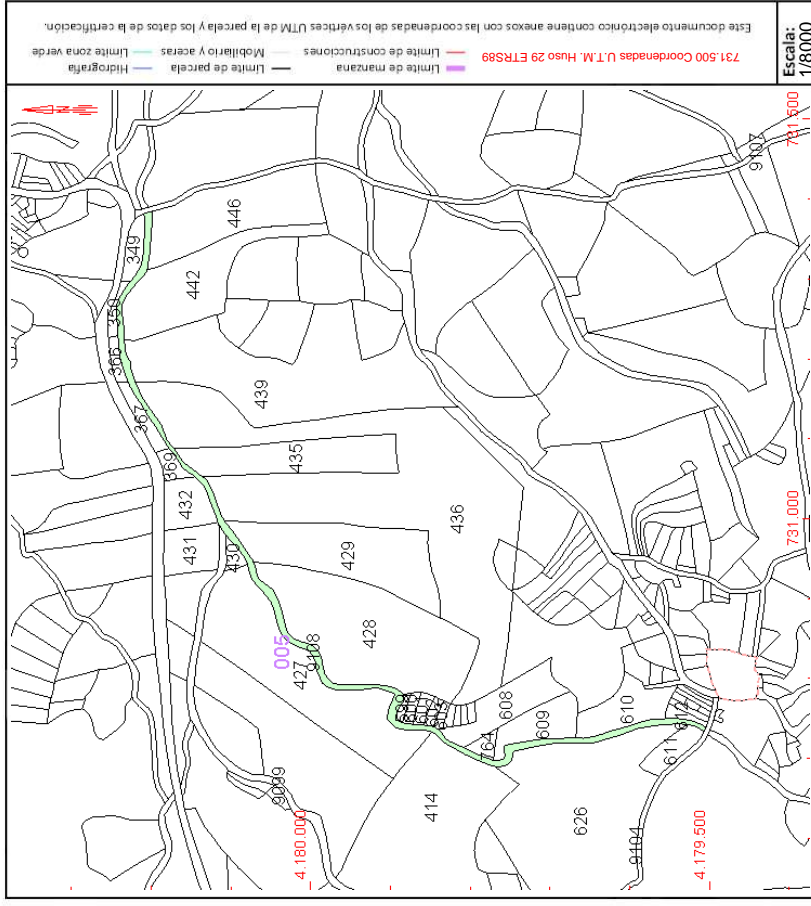
Localización:
Polígono 5 Parcela 9108
VARIOS. EL CASTILLO DE LAS GUARDAS (SEVILLA)

Clase: RÚSTICO
Uso principal: Agrario
Superficie construida:
Año construcción:

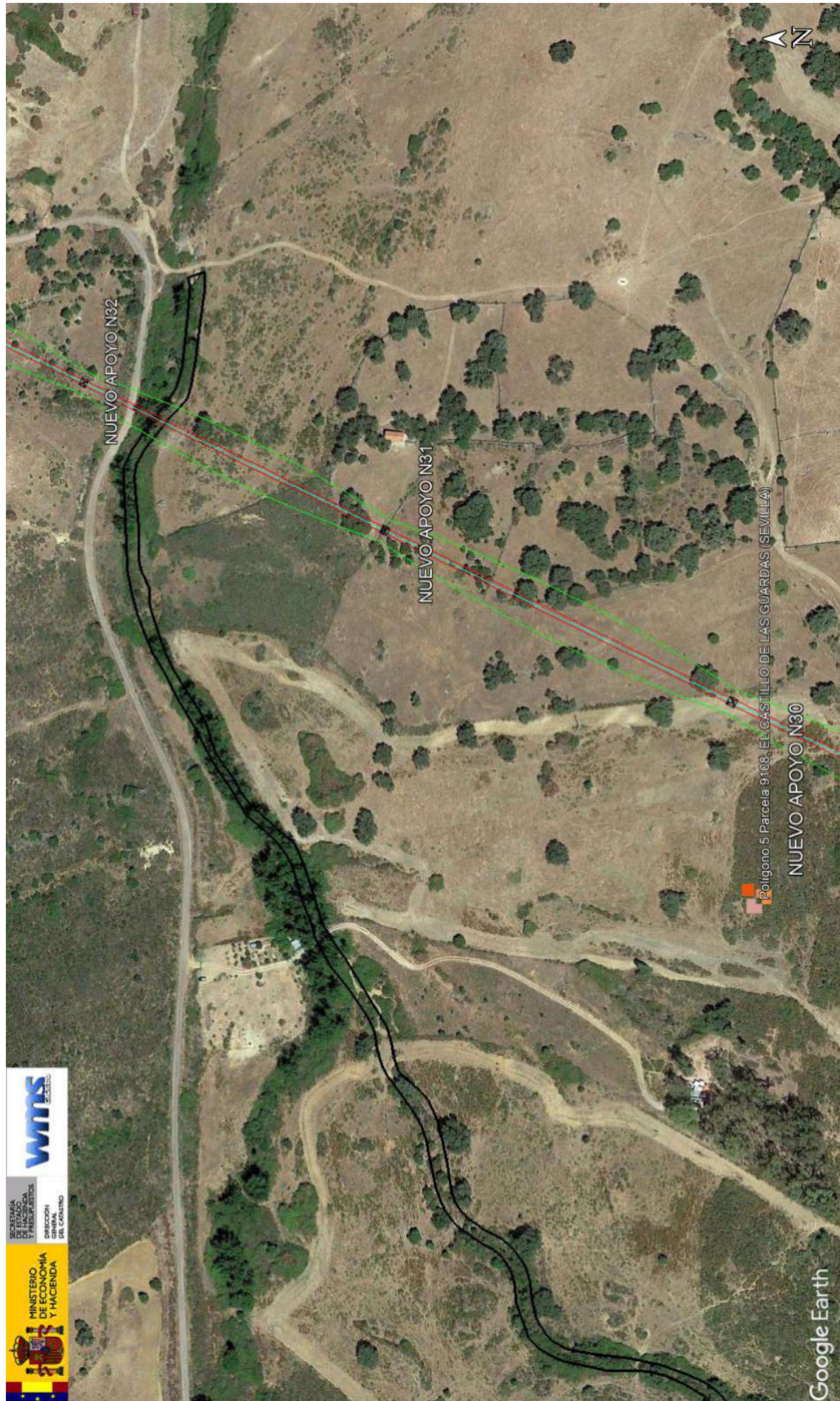
Subparcela	Cultivo/aprovechamiento	Intensidad Productiva	Superficie m ²
0	H0 Hidrografía natural [río,laguna,arroyo,]	00	9.352

PARCELA

Superficie gráfica: 9.352 m²
Participación del inmueble: 100,00 %
Tipo:



Este documento no es una certificación catastral, pero sus datos pueden ser verificados a través del "Acceso a datos catastrales no protegidos de la SEC"



	JAVIER ALVAREZ AVILES	31/05/2022 17:39	PÁGINA 145/185
VERIFICACIÓN	PEGVEDFHYCATUMGMNKEPLTZ763X7T3	https://ws050.juntadeandalucia.es:443/verificarFirma/	
			



SECRETARÍA DE ESTADO
DE HACIENDA
DIRECCIÓN GENERAL
DEL CATASTRO

CONSULTA DESCRIPTIVA Y GRÁFICA DE DATOS CATASTRALES DE BIEN INMUEBLE

Referencia catastral: 41031A005003490000AY

DATOS DESCRIPTIVOS DEL INMUEBLE

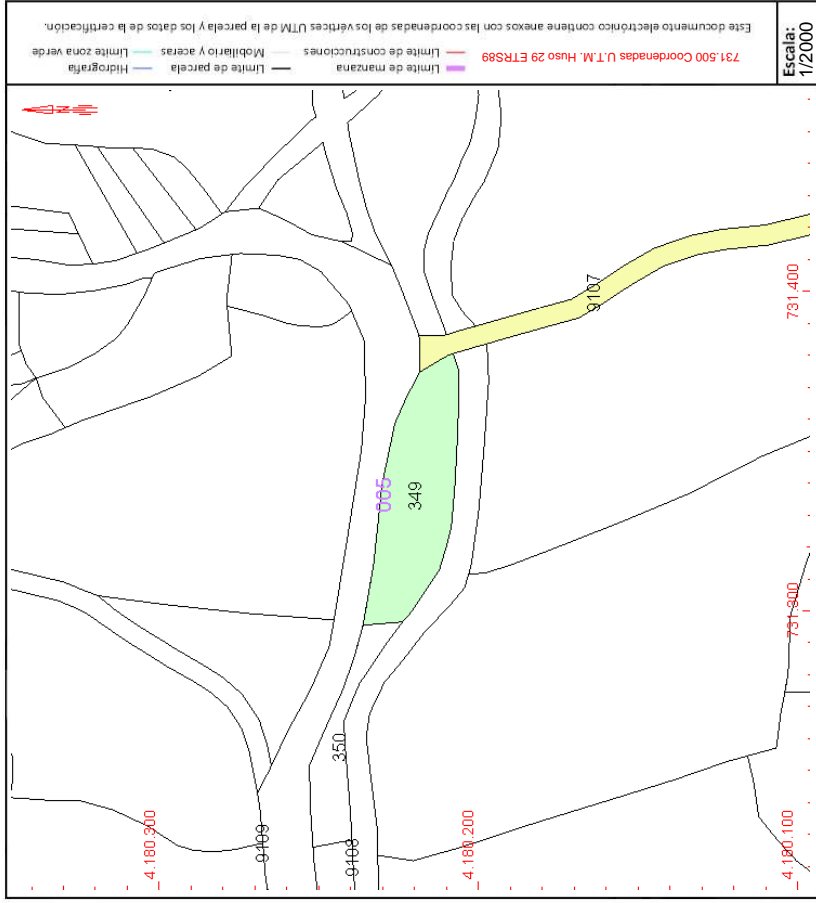
Localización:
Polígono 5 Parcela 349
VALDELAVA. EL CASTILLO DE LAS GUARDAS [SEVILLA]

Clase: RÚSTICO
Uso principal: Agrario
Superficie construida:
Año construcción:

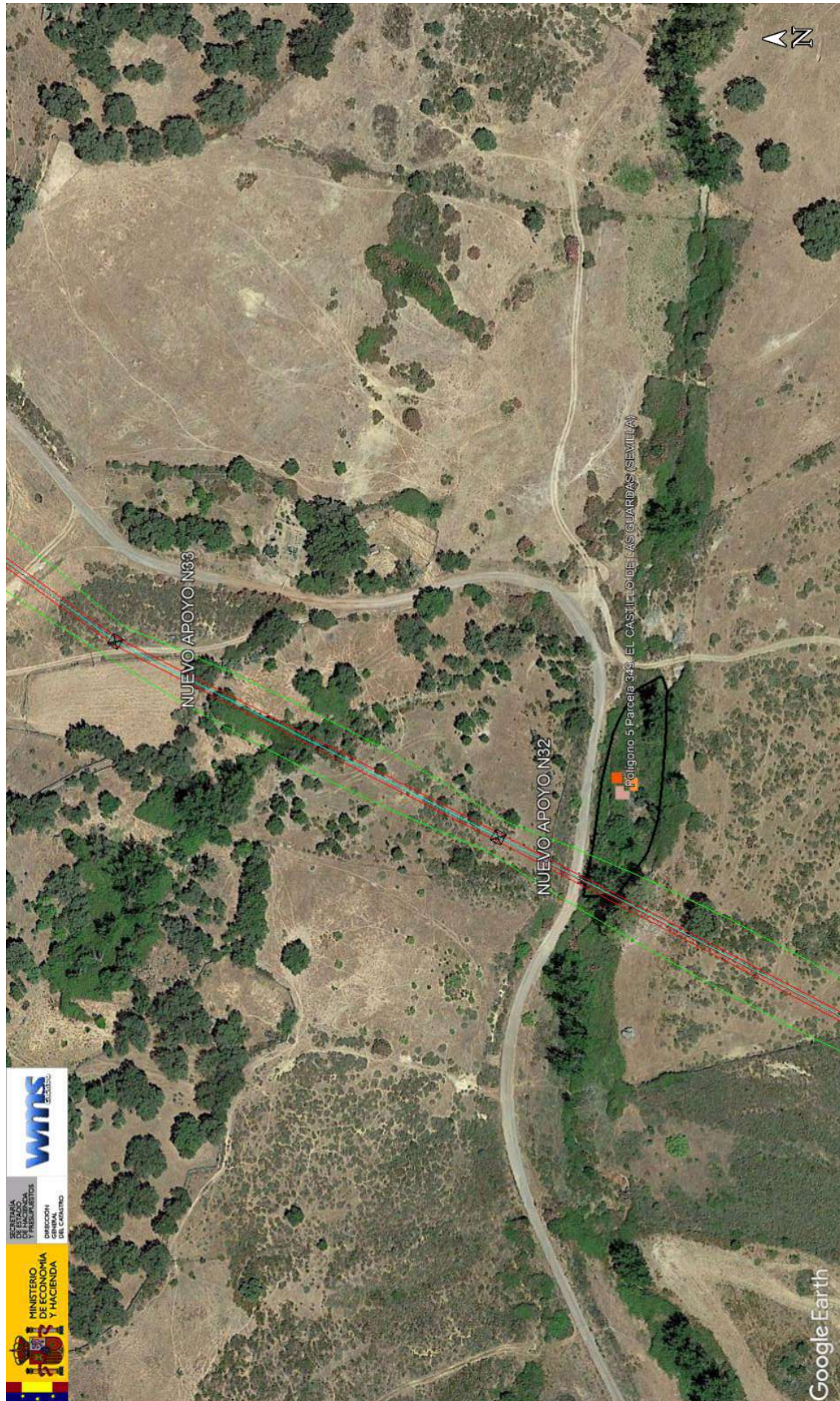
Subparcela	Cultivo/aprovechamiento	Intensidad Productiva	Superficie m ²
0	MB Monte bajo	00	1.585

PARCELA

Superficie gráfica: 1.585 m²
Participación del inmueble: 100,00 %
Tipo:



Este documento no es una certificación catastral, pero sus datos pueden ser verificados a través del "Acceso a datos catastrales no protegidos de la SEC"



	JAVIER ALVAREZ AVILES	31/05/2022 17:39	PÁGINA 147/185
VERIFICACIÓN	PEGVEDFHYCATUMGMNKEPLTZ763X7T3	https://ws050.juntadeandalucia.es:443/verificarFirma/	
			



SECRETARÍA DE ESTADO DE HACIENDA
DIRECCIÓN GENERAL DEL CATASTRO

CONSULTA DESCRIPTIVA Y GRÁFICA DE DATOS CATASTRALES DE BIEN INMUEBLE

Referencia catastral: 41031A0050035000000AAA

DATOS DESCRIPTIVOS DEL INMUEBLE

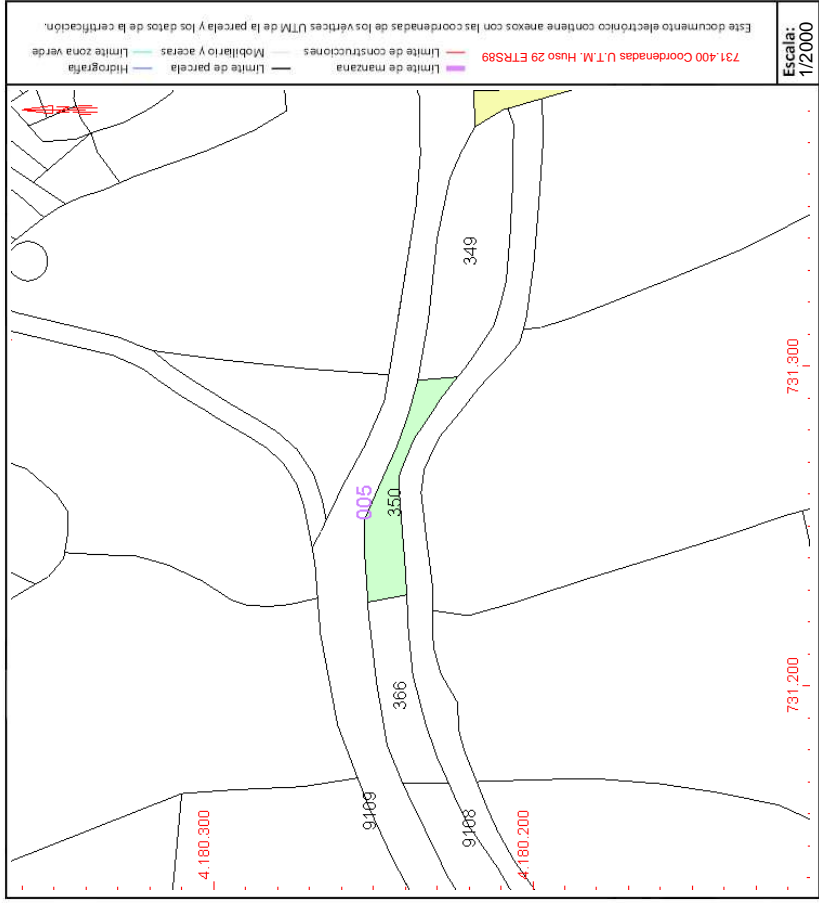
Localización:
Polígono 5 Parcela 350
VALDELAVA. EL CASTILLO DE LAS GUARDAS [SEVILLA]

Clase: RÚSTICO
Uso principal: Agrario
Superficie construida:
Año construcción:

Subparcela	Cultivo/aprovechamiento	Intensidad Productiva	Superficie m ²
0	HR Huerta regadío	00	610

PARCELA

Superficie gráfica: 610 m²
Participación del inmueble: 100,00 %
Tipo:



Este documento no es una certificación catastral, pero sus datos pueden ser verificados a través del "Acceso a datos catastrales no protegidos de la SEC"



	JAVIER ALVAREZ AVILES	31/05/2022 17:39	PÁGINA 149/185
VERIFICACIÓN	PEGVEDFHYCATUMGMNKEPLTZ763X7T3	https://ws050.juntadeandalucia.es:443/verificarFirma/	
			



SECRETARÍA DE ESTADO
DE HACIENDA
DIRECCIÓN GENERAL
DEL CATASTRO

CONSULTA DESCRIPTIVA Y GRÁFICA DE DATOS CATASTRALES DE BIEN INMUEBLE

Referencia catastral: 41031A005003460000AW

DATOS DESCRIPTIVOS DEL INMUEBLE

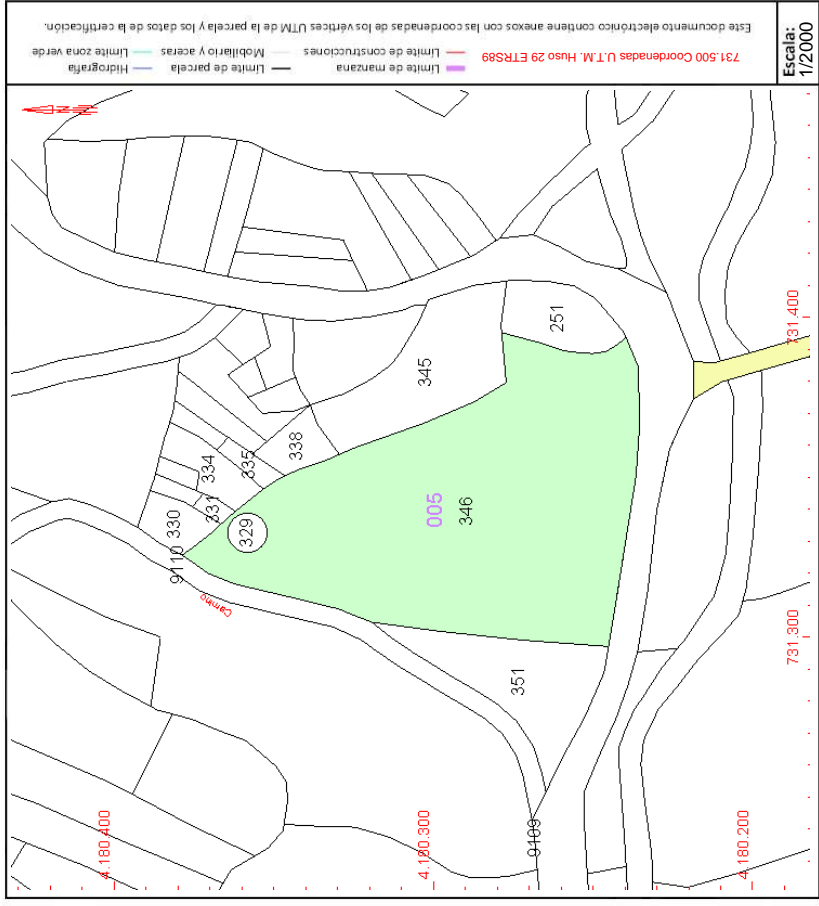
Localización:
Polígono 5 Parcela 346
VALDELAVA. EL CASTILLO DE LAS GUARDAS [SEVILLA]

Clase: RÚSTICO
Uso principal: Agrario
Superficie construida:
Año construcción:

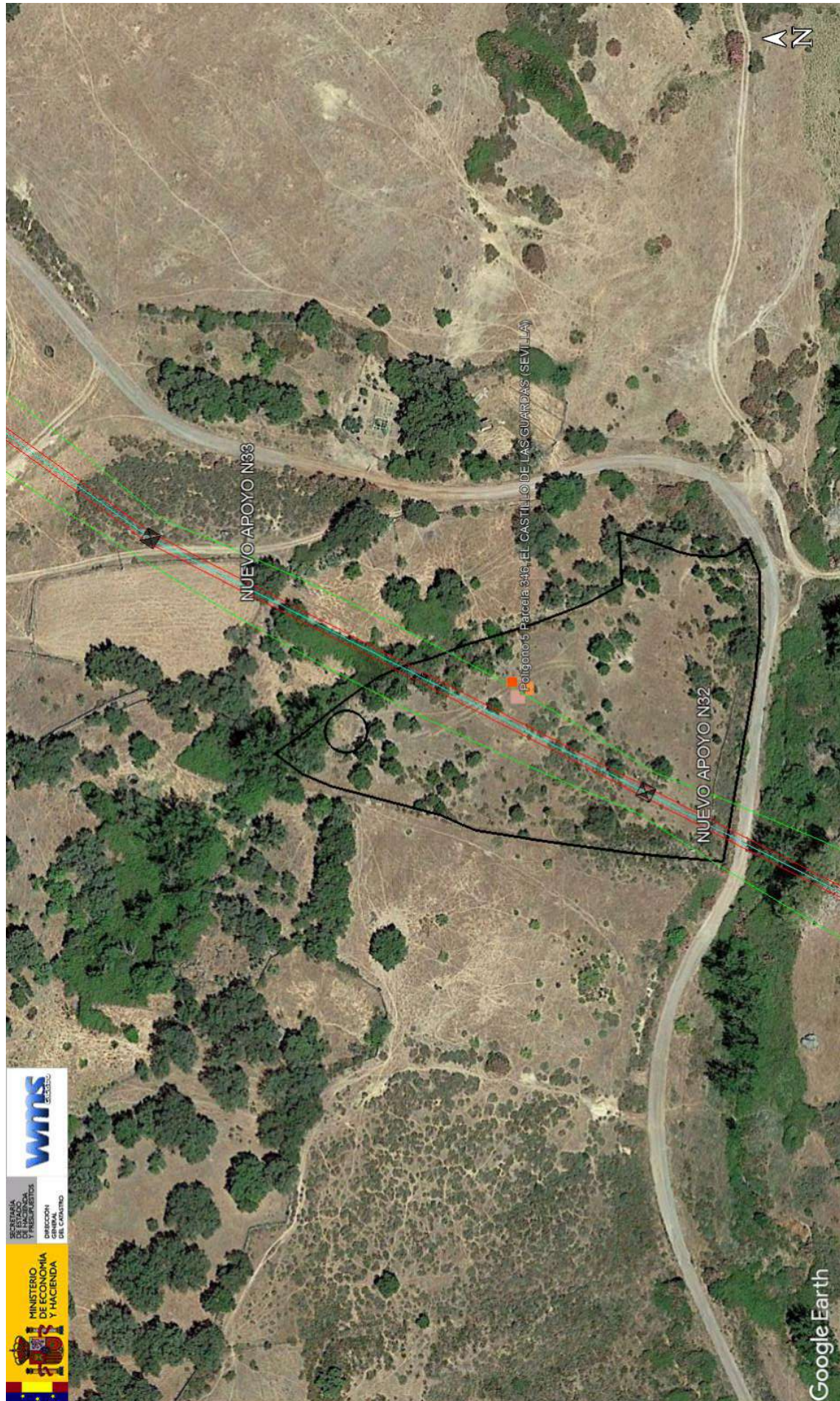
Subparcela	Cultivo/aprovechamiento	Intensidad Productiva	Superficie m ²
0	E- Pastos	01	8.228

PARCELA

Superficie gráfica: 8.228 m²
Participación del inmueble: 100,00 %
Tipo:



Este documento no es una certificación catastral, pero sus datos pueden ser verificados a través del "Acceso a datos catastrales no protegidos de la SEC"



	JAVIER ALVAREZ AVILES	31/05/2022 17:39	PÁGINA 151/185
VERIFICACIÓN	PEGVEDFHYCATUMGMNKEPLTZ763X7T3	https://ws050.juntadeandalucia.es:443/verificarFirma/	
			



CONSULTA DESCRIPTIVA Y GRÁFICA DE DATOS CATASTRALES DE BIEN INMUEBLE

Referencia catastral: 41031A0050033800000AE

DATOS DESCRIPTIVOS DEL INMUEBLE

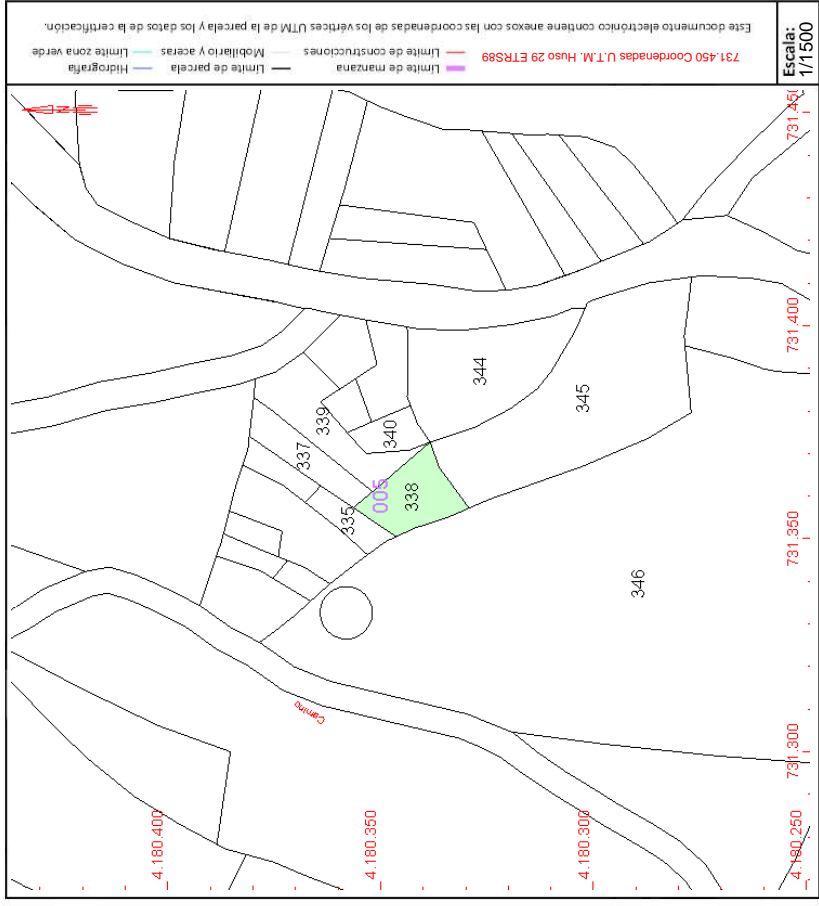
Localización:
Polígono 5 Parcela 338
FUENTE. EL CASTILLO DE LAS GUARDAS [SEVILLA]

Clase: RÚSTICO
Uso principal: Agrario
Superficie construida:
Año construcción:


Subparcela	Cultivo/aprovechamiento	Intensidad Productiva	Superficie m ²
0	HR Huerta regadío	00	291

PARCELA


Superficie gráfica: 291 m²
Participación del inmueble: 100,00 %
Tipo:



Este documento no es una certificación catastral, pero sus datos pueden ser verificados a través del "Acceso a datos catastrales no protegidos de la SEC"



	JAVIER ALVAREZ AVILES	31/05/2022 17:39	PÁGINA 153/185
VERIFICACIÓN	PEGVEDFHYCATUMGMNKEPLT2763X7T3	https://ws050.juntadeandalucia.es:443/verificarFirma/	
			



	JAVIER ALVAREZ AVILES	31/05/2022 17:39	PÁGINA 155/185
VERIFICACIÓN	PEGVEDFHYCATUMGMNKEPLTZ763X7T3	https://ws050.juntadeandalucia.es:443/verificarFirma/	
			



SECRETARÍA DE ESTADO DE HACIENDA
DIRECCIÓN GENERAL DEL CATASTRO

CONSULTA DESCRIPTIVA Y GRÁFICA DE DATOS CATASTRALES DE BIEN INMUEBLE

Referencia catastral: 41031A005003340000AD

DATOS DESCRIPTIVOS DEL INMUEBLE

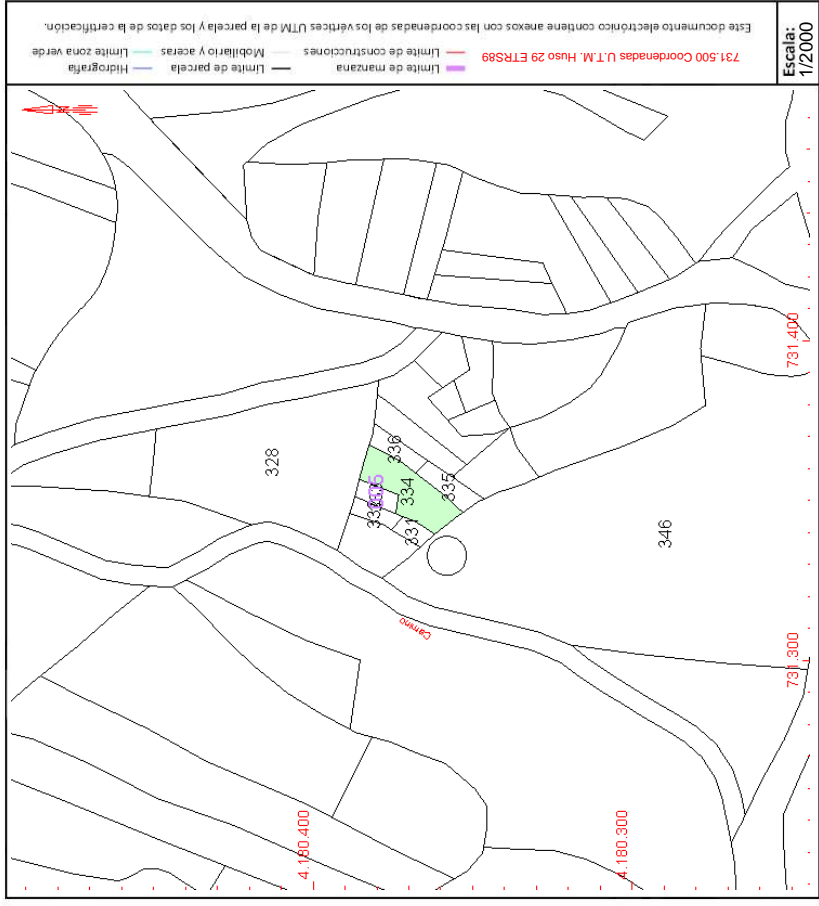
Localización:
Polígono 5 Parcela 334
FUENTE. EL CASTILLO DE LAS GUARDAS (SEVILLA)

Clase: RÚSTICO
Uso principal: Agrario
Superficie construida:
Año construcción:


Subparcela	Cultivo/aprovechamiento	Intensidad Productiva	Superficie m ²
0	HR Huerta regadío	00	368

PARCELA

Superficie gráfica: 368 m²
Participación del inmueble: 100,00 %
Tipo:



Este documento no es una certificación catastral, pero sus datos pueden ser verificados a través del "Acceso a datos catastrales no protegidos de la SEC"



	JAVIER ALVAREZ AVILES	31/05/2022 17:39	PÁGINA 157/185
VERIFICACIÓN	PEGVEDFHYCATUMGMNKEPLTZ763X7T3	https://ws050.juntadeandalucia.es:443/verificarFirma/	





SECRETARÍA DE ESTADO DE HACIENDA
DIRECCIÓN GENERAL DEL CATASTRO

CONSULTA DESCRIPTIVA Y GRÁFICA DE DATOS CATASTRALES DE BIEN INMUEBLE

Referencia catastral: 41031A0050033900000AAS

DATOS DESCRIPTIVOS DEL INMUEBLE

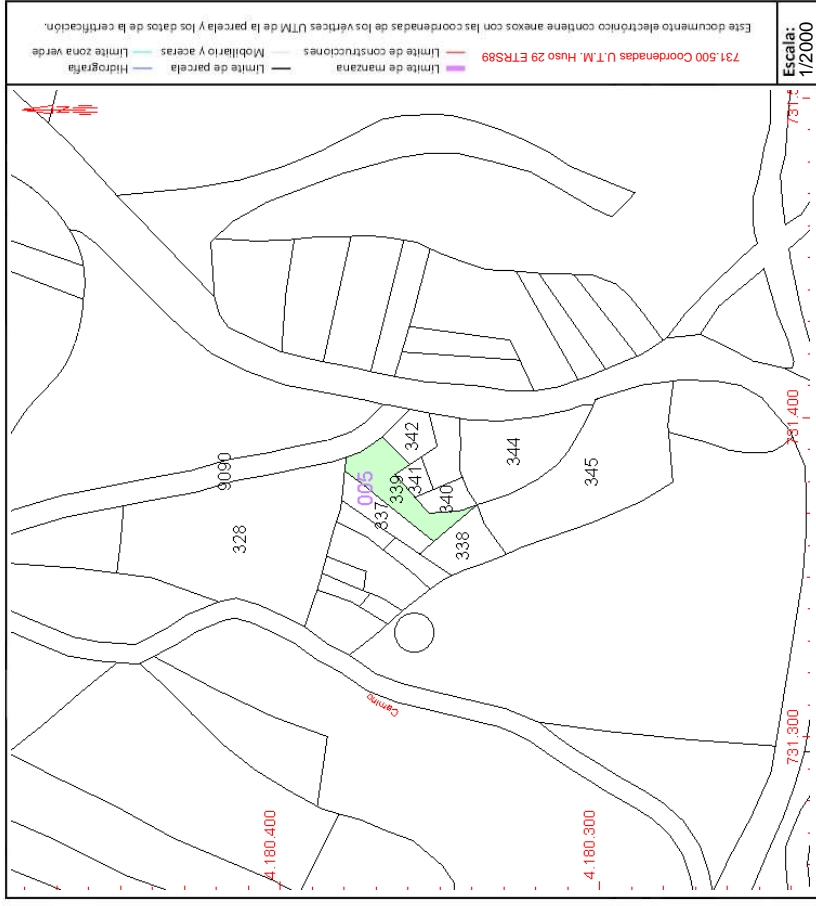
Localización:
Polígono 5 Parcela 339
FUENTE. EL CASTILLO DE LAS GUARDAS (SEVILLA)

Clase: RÚSTICO
Uso principal: Agrario
Superficie construida:
Año construcción:


Subparcela	Cultivo/aprovechamiento	Intensidad Productiva	Superficie m ²
0	HR Huerta regadío	00	393

PARCELA

Superficie gráfica: 393 m²
Participación del inmueble: 100,00 %
Tipo:



Este documento no es una certificación catastral, pero sus datos pueden ser verificados a través del "Acceso a datos catastrales no protegidos de la SEC"



	JAVIER ALVAREZ AVILES	31/05/2022 17:39	PÁGINA 159/185
VERIFICACIÓN	PEGVEDFHYCATUMGMNKEPLTZ763X7T3	https://ws050.juntadeandalucia.es:443/verificarFirma/	
			



SECRETARÍA DE ESTADO DE HACIENDA
DIRECCIÓN GENERAL DEL CATASTRO

CONSULTA DESCRIPTIVA Y GRÁFICA DE DATOS CATASTRALES DE BIEN INMUEBLE

Referencia catastral: 41031A005003370000AJ

DATOS DESCRIPTIVOS DEL INMUEBLE

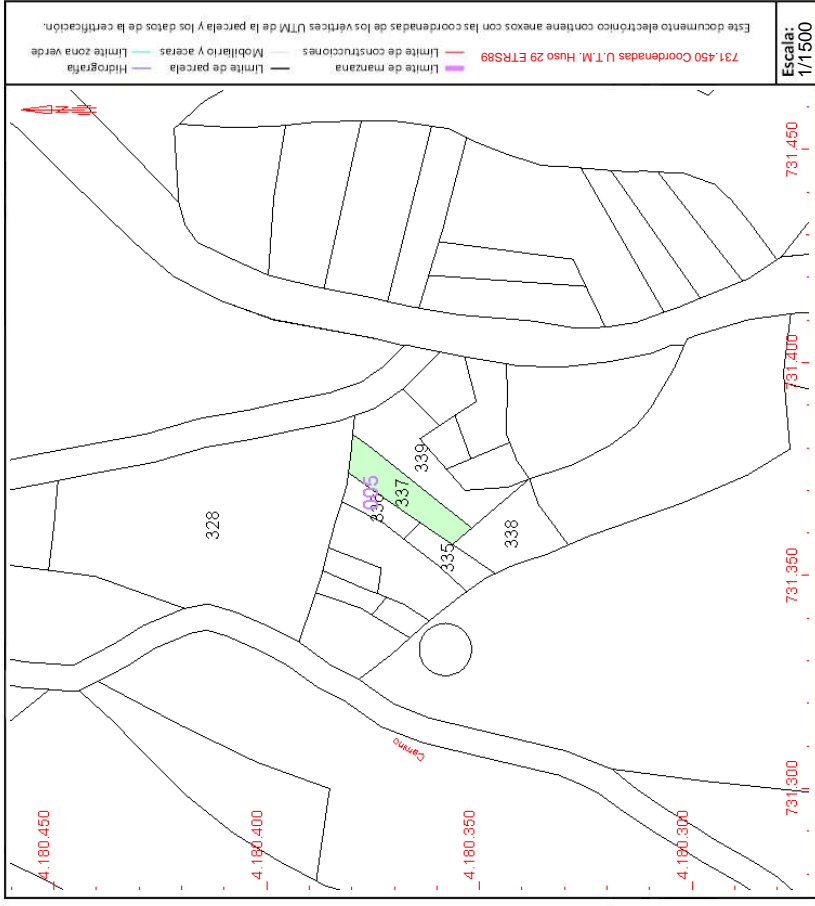
Localización:
Polígono 5 Parcela 337
FUENTE. EL CASTILLO DE LAS GUARDAS [SEVILLA]

Clase: RÚSTICO
Uso principal: Agrario
Superficie construida:
Año construcción:

Subparcela	Cultivo/aprovechamiento	Intensidad Productiva	Superficie m ²
0	HR Huerta regadío	00	227

PARCELA

Superficie gráfica: 227 m²
Participación del inmueble: 100,00 %
Tipo:




COORDINACIÓN GRÁFICA CON EL REGISTRO DE LA PROPIEDAD

Registro: SANLUCAR LA MAYOR 2
Código registral único: 41010001011759


Fecha coordinación: 22/06/2018

Este documento no es una certificación catastral, pero sus datos pueden ser verificados a través del "Acceso a datos catastrales no protegidos de la SEC"

Jueves , 24 de Febrero de 2022



	JAVIER ALVAREZ AVILES	31/05/2022 17:39	PÁGINA 161/185
VERIFICACIÓN	PEGVEDFHYCATUMGMNKEPLTZ763X7T3	https://ws050.juntadeandalucia.es:443/verificarFirma/	
			



	JAVIER ALVAREZ AVILES	31/05/2022 17:39	PÁGINA 163/185
VERIFICACIÓN	PEGVEDFHYCATUMGMNKEPLTZ63X7T3	https://ws050.juntadeandalucia.es:443/verificarFirma/	
			



SECRETARÍA DE ESTADO DE HACIENDA
DIRECCIÓN GENERAL DEL CATASTRO

CONSULTA DESCRIPTIVA Y GRÁFICA DE DATOS CATASTRALES DE BIEN INMUEBLE

Referencia catastral: 41031A005003280000AO

DATOS DESCRIPTIVOS DEL INMUEBLE

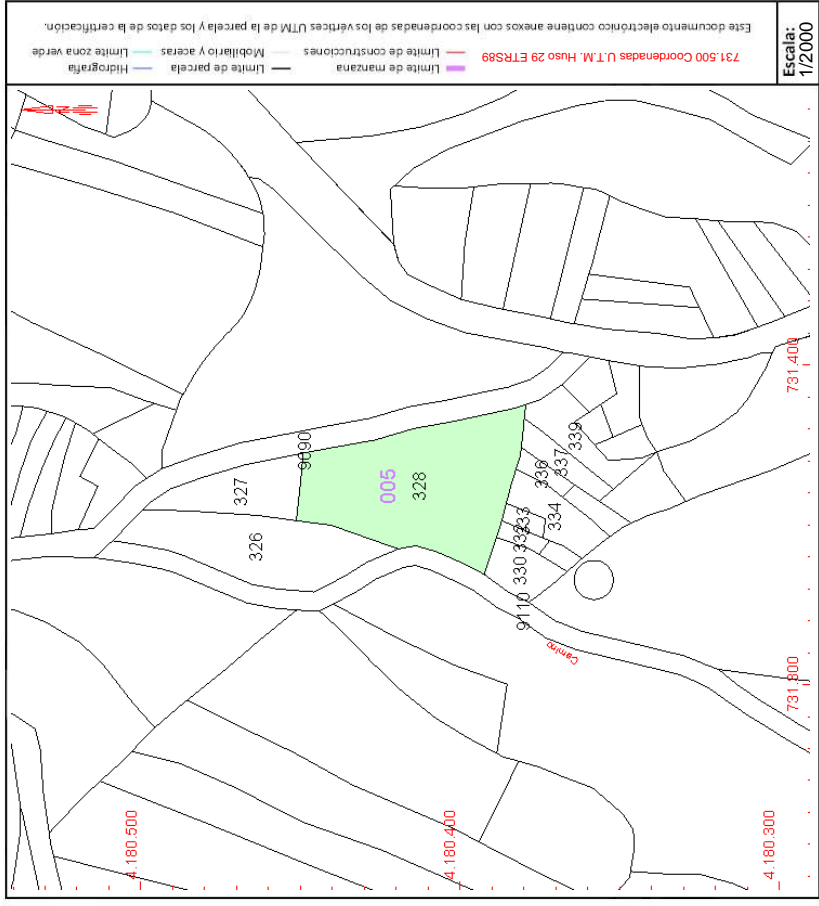
Localización:
Polígono 5 Parcela 328
VALDELAVA. EL CASTILLO DE LAS GUARDAS [SEVILLA]

Clase: RÚSTICO
Uso principal: Agrario
Superficie construida:
Año construcción:


Subparcela	Cultivo/aprovechamiento	Intensidad Productiva	Superficie m ²
0	E- Pastos	01	2.353

PARCELA

Superficie gráfica: 2.353 m²
Participación del inmueble: 100,00 %
Tipo:



Este documento no es una certificación catastral, pero sus datos pueden ser verificados a través del "Acceso a datos catastrales no protegidos de la SEC"




MINISTERIO DE ECONOMIA Y HACIENDA


SECRETARÍA DE ENAYUDA Y PRESUPUESTOS
DIRECCIÓN GENERAL DEL CAJALIBRO


WMS

	JAVIER ALVAREZ AVILES	31/05/2022 17:39	PÁGINA 165/185
VERIFICACIÓN	PEGVEDFHYCATUMGMNKEPLTZ763X7T3	https://ws050.juntadeandalucia.es:443/verificarFirma/	
			



CONSULTA DESCRIPTIVA Y GRÁFICA DE DATOS CATASTRALES DE BIEN INMUEBLE

Referencia catastral: 41031A0050909000000AB

DATOS DESCRIPTIVOS DEL INMUEBLE

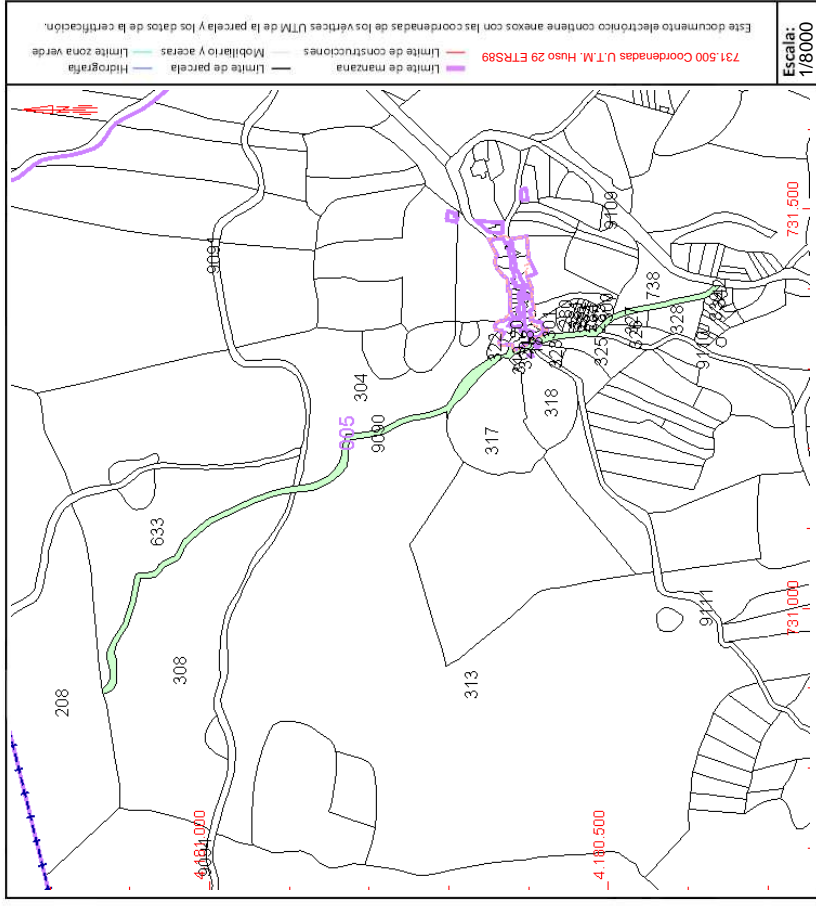
Localización:
Polígono 5 Parcela 9090
VARIOS. EL CASTILLO DE LAS GUARDAS (SEVILLA)

Clase: RÚSTICO
Uso principal: Agrario
Superficie construida:
Año construcción:

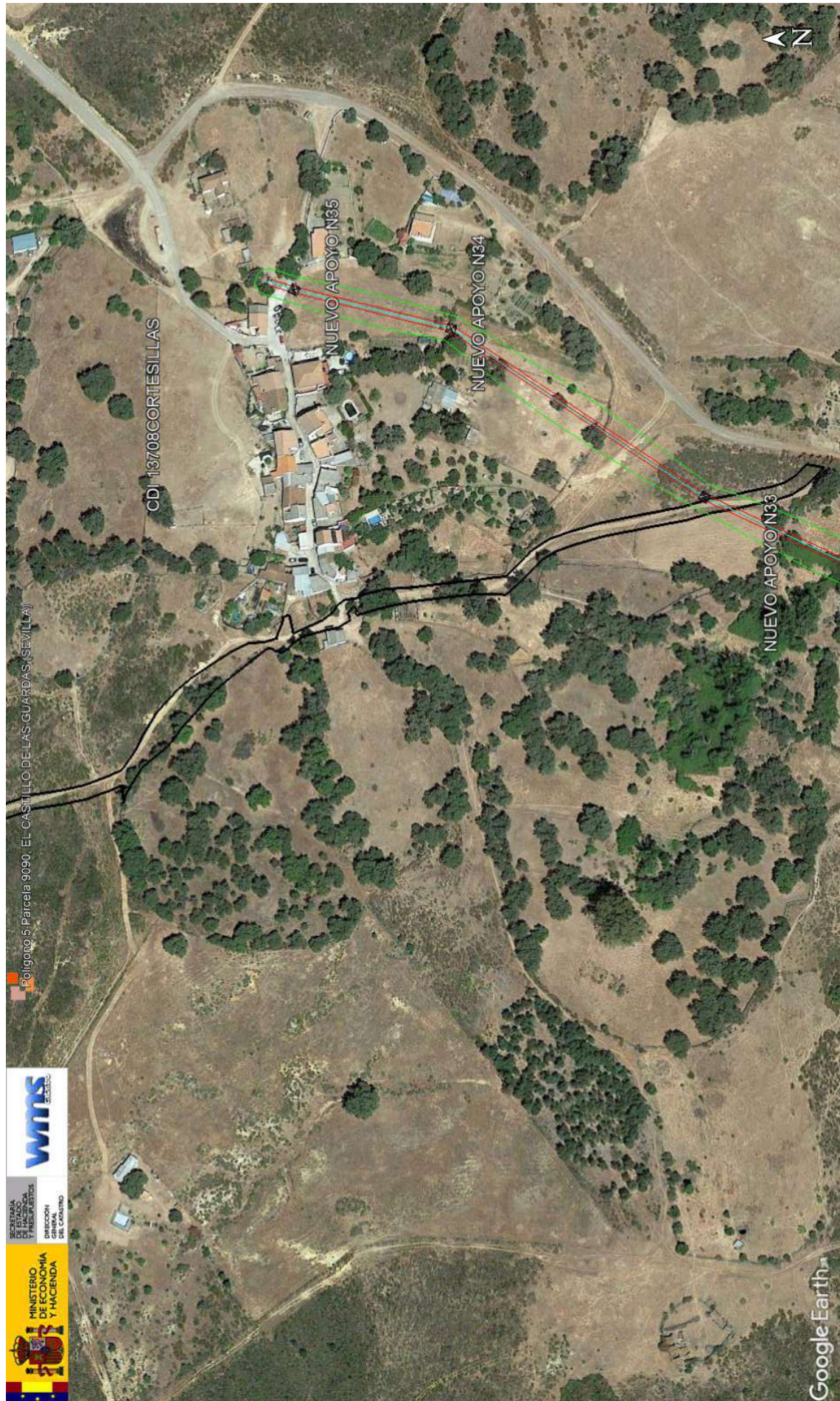
Cultivo	Cultivo/aprovechamiento	Intensidad Productiva	Superficie m ²
0	VT VÍA DE COMUNICACIÓN DE DOMINIO PÚBLICO	00	7.796

PARCELA

Superficie gráfica: 7.796 m²
Participación del inmueble: 100,00 %
Tipo:



Este documento no es una certificación catastral, pero sus datos pueden ser verificados a través del "Acceso a datos catastrales no protegidos de la SEC"



	JAVIER ALVAREZ AVILES	31/05/2022 17:39	PÁGINA 167/185
VERIFICACIÓN	PEGVEDFHYCATUMGMNKEPLTZ763X7T3	https://ws050.juntadeandalucia.es:443/verificarFirma/	
			



CONSULTA DESCRIPTIVA Y GRÁFICA DE DATOS CATASTRALES DE BIEN INMUEBLE

Referencia catastral: 41031A005007380000AL

DATOS DESCRIPTIVOS DEL INMUEBLE

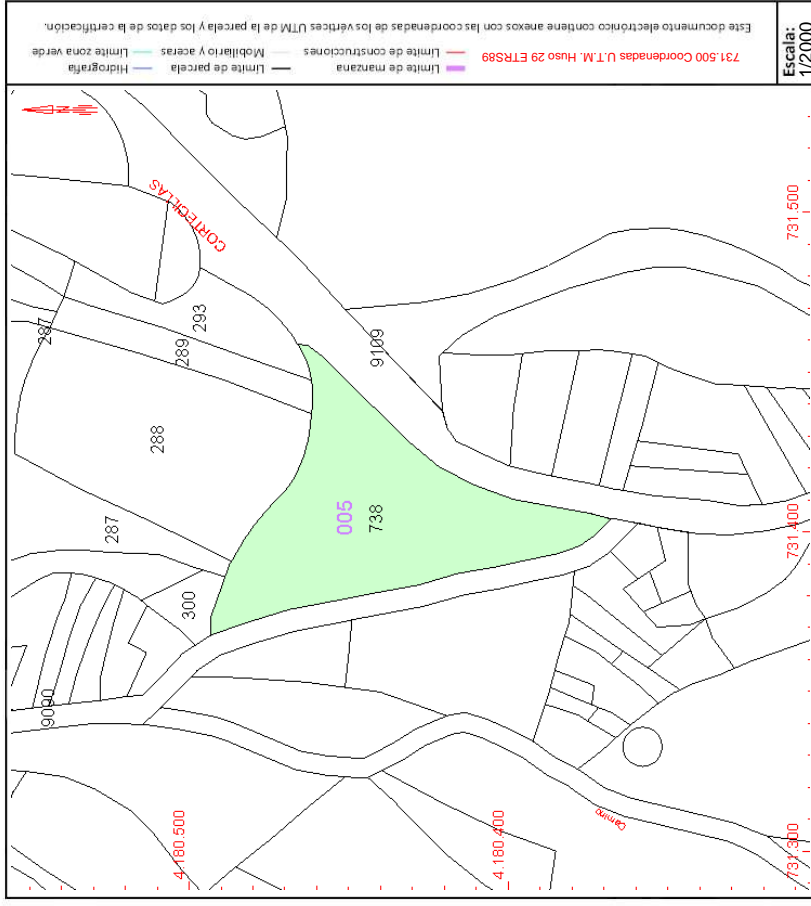
Localización:
Polígono 5 Parcela 738
REGAJADA. EL CASTILLO DE LAS GUARDAS [SEVILLA]

Clase: RÚSTICO
Uso principal: Agrario
Superficie construida:
Año construcción:

Cultivo	Subparcela	Cultivo/aprovechamiento	Intensidad Productiva	Superficie m ²
0		E- Pastos	03	4.288

PARCELA

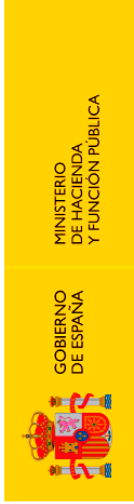
Superficie gráfica: 4.288 m²
Participación del inmueble: 100,00 %
Tipo:



Este documento no es una certificación catastral, pero sus datos pueden ser verificados a través del "Acceso a datos catastrales no protegidos de la SEC"



	JAVIER ALVAREZ AVILES	31/05/2022 17:39	PÁGINA 169/185
VERIFICACIÓN	PEGVEDFHYCATUMGMNKEPLT2763X7T3	https://ws050.juntadeandalucia.es:443/verificarFirma/	
			



SECRETARÍA DE ESTADO DE HACIENDA
DIRECCIÓN GENERAL DEL CATASTRO

CONSULTA DESCRIPTIVA Y GRÁFICA DE DATOS CATASTRALES DE BIEN INMUEBLE

Referencia catastral: 41031A005002880000A0AG

DATOS DESCRIPTIVOS DEL INMUEBLE

Localización:
Polígono 5 Parcela 288
FELISA. EL CASTILLO DE LAS GUARDAS [SEVILLA]

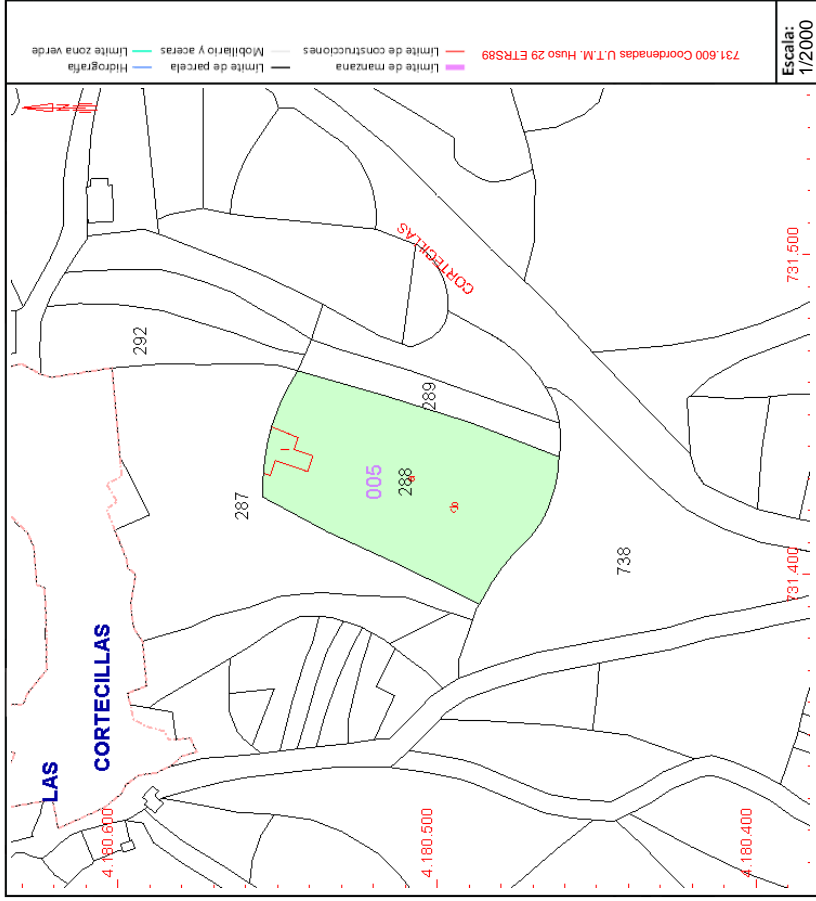
Clase: RÚSTICO
Uso principal: Agrario
Superficie construida: 125 m2
Año construcción: 1984

Construcción	
Destino	AGRARIO
Escalera / Planta / Puerta	/00/01
Superficie m²	125

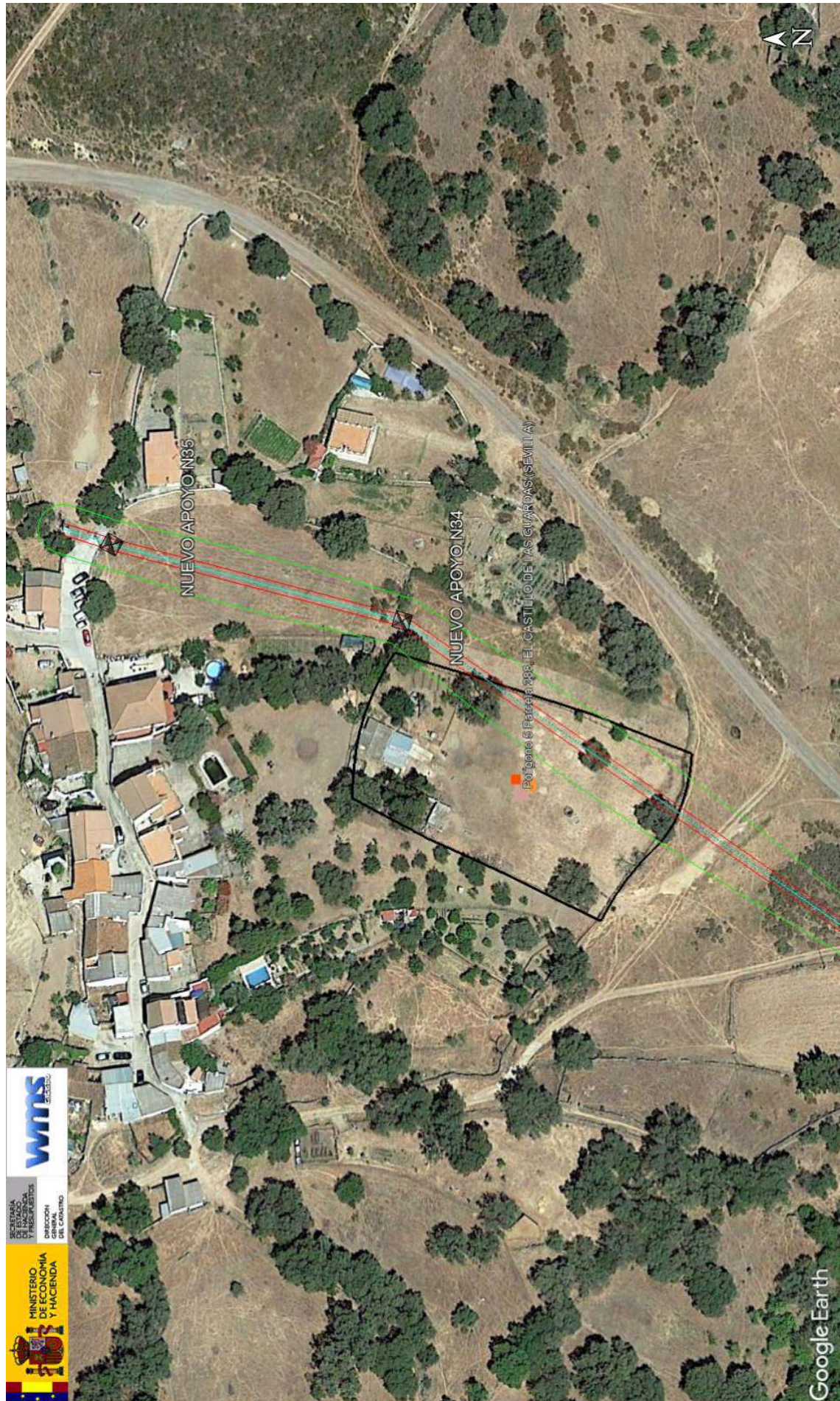
Cultivo			
Subparcela	Cultivo/aprovechamiento	Intensidad Productiva	Superficie m ²
a	CR Labor o labrado regadío	00	3.920
b	I-Improductivo	00	3

PARCELA

Superficie gráfica: 4,048 m2
Participación del inmueble: 100,00 %
Tipo: Parcela construida sin división horizontal



Este documento no es una certificación catastral, pero sus datos pueden ser verificados a través del "Acceso a datos catastrales no protegidos de la SEC"



	JAVIER ALVAREZ AVILES	31/05/2022 17:39	PÁGINA 171/185
VERIFICACIÓN	PEGVEDFHYCATUMGMNKEPLT2763X7T3	https://ws050.juntadeandalucia.es:443/verificarFirma/	
			



SECRETARÍA DE ESTADO
DE HACIENDA
DIRECCIÓN GENERAL
DEL CATASTRO

CONSULTA DESCRIPTIVA Y GRÁFICA DE DATOS CATASTRALES DE BIEN INMUEBLE

Referencia catastral: 41031A0050028900000AAQ

DATOS DESCRIPTIVOS DEL INMUEBLE

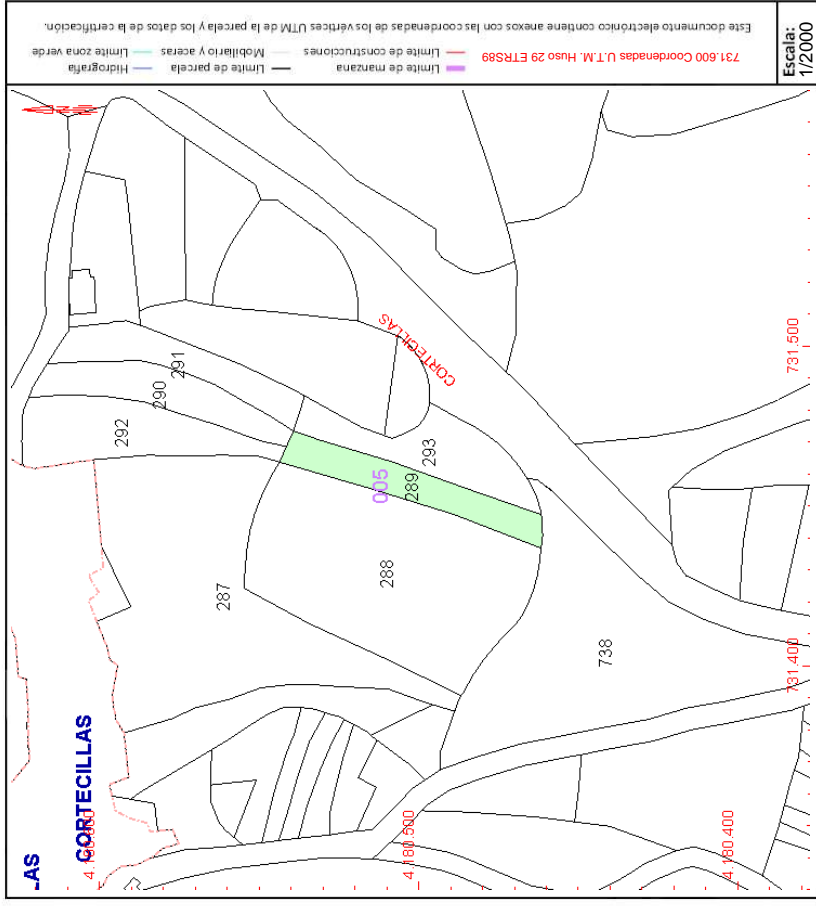
Localización:
Polígono 5 Parcela 289
FELISA. EL CASTILLO DE LAS GUARDAS [SEVILLA]

Clase: RÚSTICO
Uso principal: Agrario
Superficie construida:
Año construcción:

Subparcela	Cultivo/aprovechamiento	Intensidad Productiva	Superficie m ²
0	HR Huerta regadío	00	816

PARCELA

Superficie gráfica: 816 m²
Participación del inmueble: 100,00 %
Tipo:



Este documento no es una certificación catastral, pero sus datos pueden ser verificados a través del "Acceso a datos catastrales no protegidos de la SEC"



	JAVIER ALVAREZ AVILES	31/05/2022 17:39	PÁGINA 173/185
VERIFICACIÓN	PEGVEDFHYCATUMGMNKEPLTZ763X7T3	https://ws050.juntadeandalucia.es:443/verificarFirma/	
			



SECRETARÍA DE ESTADO DE HACIENDA
DIRECCIÓN GENERAL DEL CATASTRO

CONSULTA DESCRIPTIVA Y GRÁFICA DE DATOS CATASTRALES DE BIEN INMUEBLE

Referencia catastral: 41031A005002930000A0AP

DATOS DESCRIPTIVOS DEL INMUEBLE

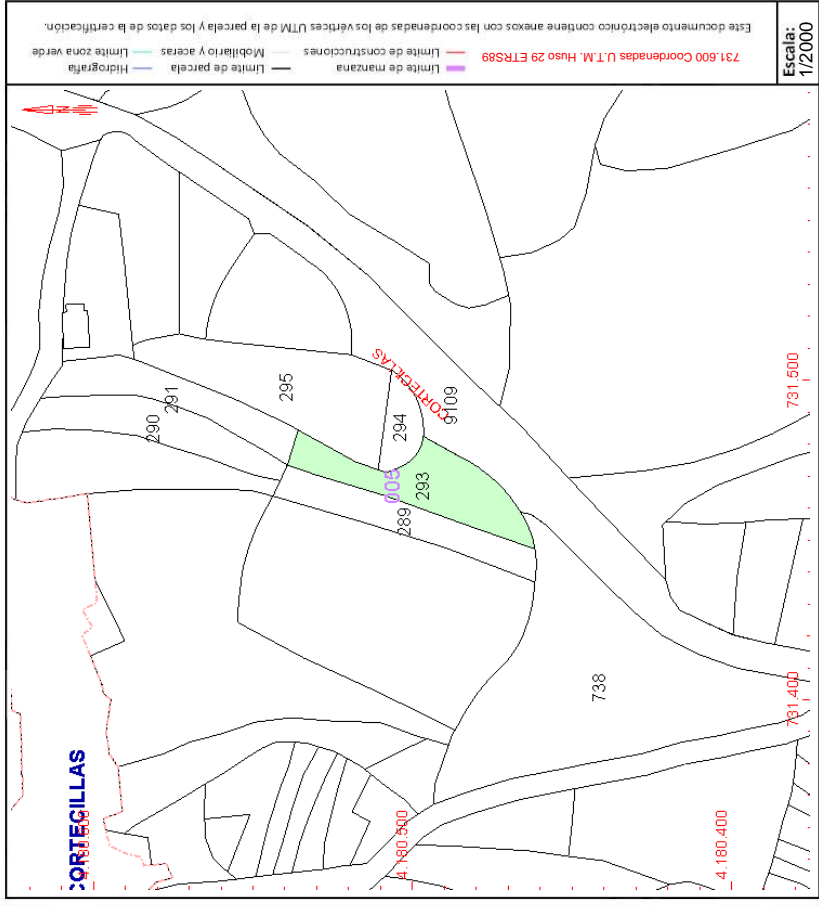
Localización:
Polígono 5 Parcela 293
FELISA. EL CASTILLO DE LAS GUARDAS [SEVILLA]

Clase: RÚSTICO
Uso principal: Agrario
Superficie construida:
Año construcción:

Cultivo	Subparcela	Cultivo/aprovechamiento	Intensidad Productiva	Superficie m ²
0		HR Huerta regadío	00	1,020

PARCELA

Superficie gráfica: 1,020 m²
Participación del inmueble: 100,00 %
Tipo:




Este documento no es una certificación catastral, pero sus datos pueden ser verificados a través del "Acceso a datos catastrales no protegidos de la SEC"



	JAVIER ALVAREZ AVILES	31/05/2022 17:39	PÁGINA 175/185
VERIFICACIÓN	PEGVEDFHYCATUMGMNKEPLTZ763X7T3	https://ws050.juntadeandalucia.es:443/verificarFirma/	
			



	JAVIER ALVAREZ AVILES	31/05/2022 17:39	PÁGINA 177/185
VERIFICACIÓN	PEGVEDFHYCATUMGMNKEPLTZ763X7T3	https://ws050.juntadeandalucia.es:443/verificarFirma/	
			



SECRETARÍA DE ESTADO DE HACIENDA
DIRECCIÓN GENERAL DEL CATASTRO

CONSULTA DESCRIPTIVA Y GRÁFICA DE DATOS CATASTRALES DE BIEN INMUEBLE

Referencia catastral: 41031A0050029000000AY

DATOS DESCRIPTIVOS DEL INMUEBLE

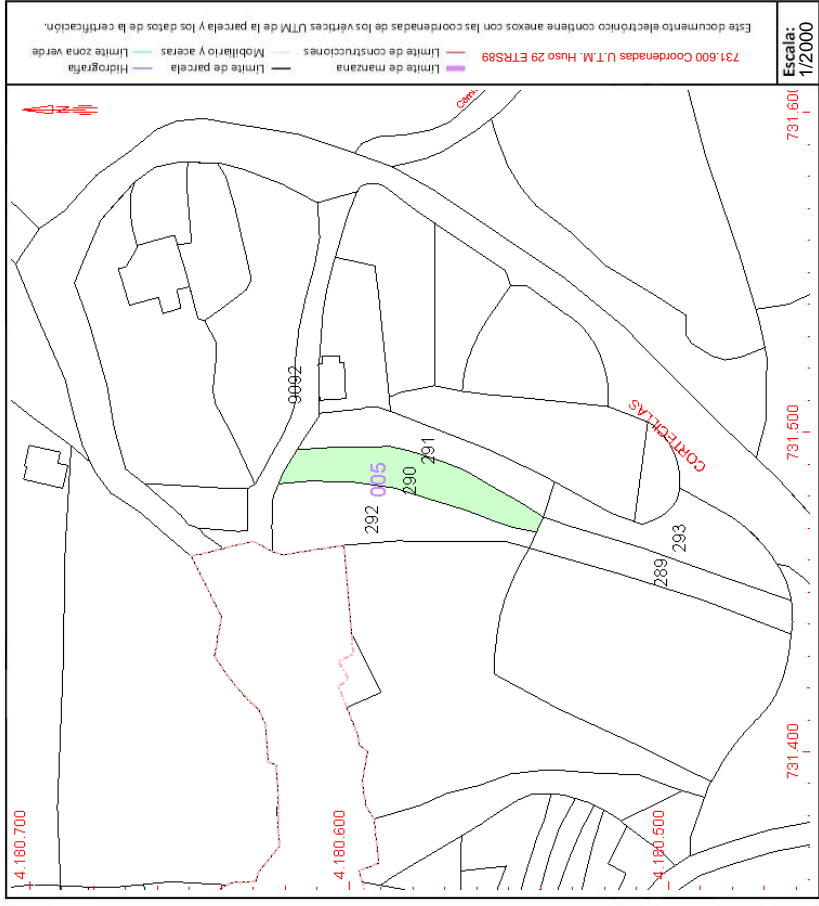
Localización:
Polígono 5 Parcela 290
FELISA. EL CASTILLO DE LAS GUARDAS [SEVILLA]

Clase: RÚSTICO
Uso principal: Agrario
Superficie construida:
Año construcción:


Subparcela	Cultivo/aprovechamiento	Intensidad Productiva	Superficie m ²
0	HR Huerta regadío	00	880


PARCELA

Superficie gráfica: 880 m²
Participación del inmueble: 100,00 %
Tipo:



Este documento no es una certificación catastral, pero sus datos pueden ser verificados a través del "Acceso a datos catastrales no protegidos de la SEC"



	JAVIER ALVAREZ AVILES	31/05/2022 17:39	PÁGINA 179/185
VERIFICACIÓN	PEGVEDFHYCATUMGMNKEPLT2763X7T3	https://ws050.juntadeandalucia.es:443/verificarFirma/	
			



SECRETARÍA DE ESTADO
DE HACIENDA
DIRECCIÓN GENERAL
DEL CATASTRO

CONSULTA DESCRIPTIVA Y GRÁFICA DE DATOS CATASTRALES DE BIEN INMUEBLE

Referencia catastral: 41031A005002920000AQ

DATOS DESCRIPTIVOS DEL INMUEBLE

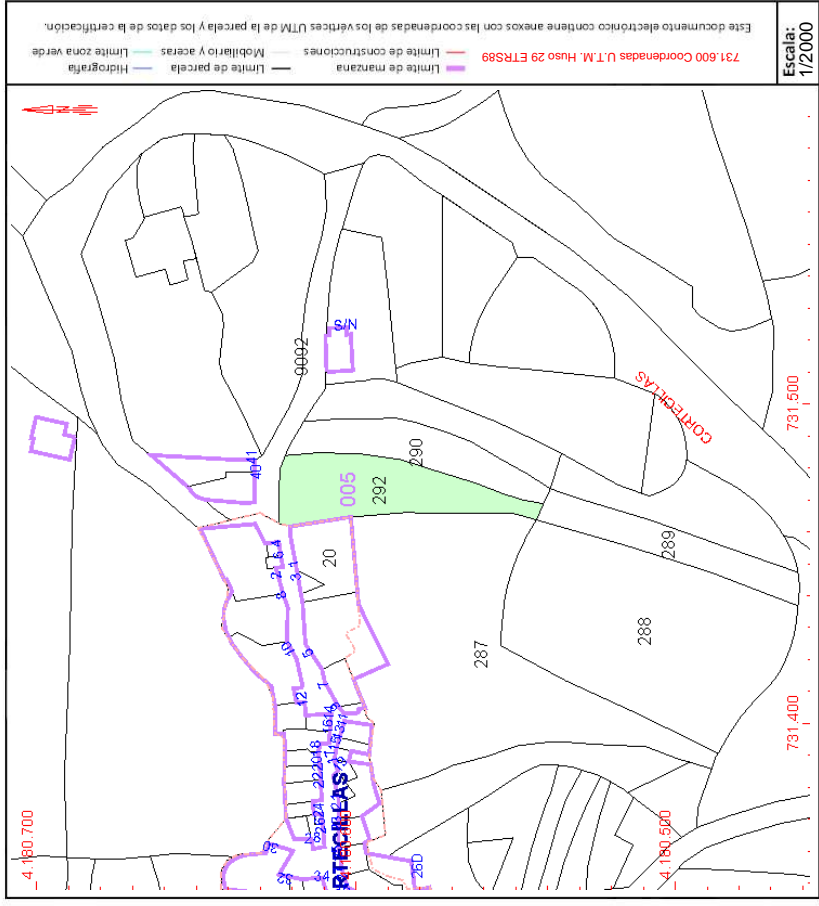
Localización:
Polígono 5 Parcela 292
FELISA. EL CASTILLO DE LAS GUARDAS [SEVILLA]

Clase: RÚSTICO
Uso principal: Agrario
Superficie construida:
Año construcción:

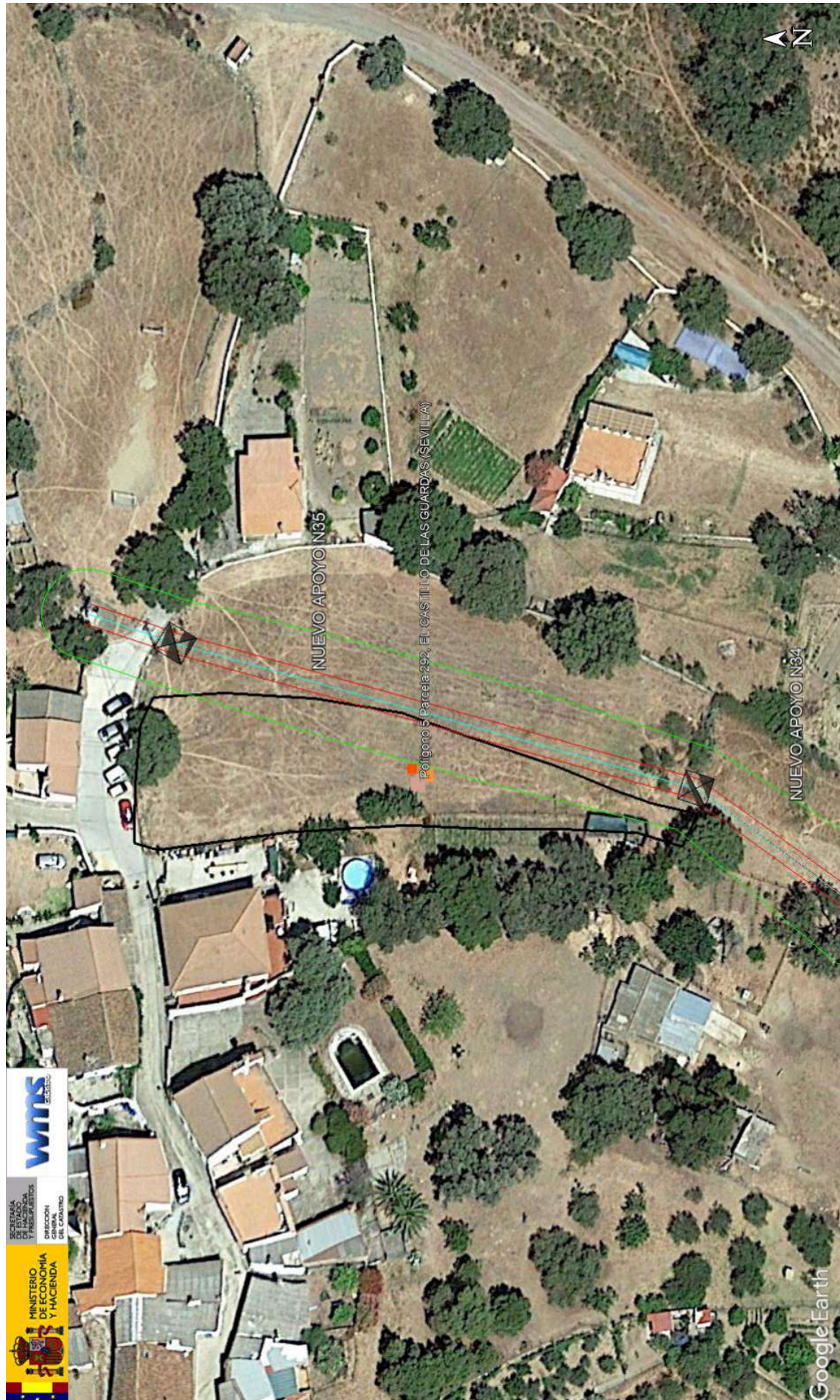
Subparcela	Cultivo/aprovechamiento	Intensidad Productiva	Superficie m ²
0	HR Huerta regadío	00	1,195

PARCELA

Superficie gráfica: 1,195 m²
Participación del inmueble: 100,00 %
Tipo:



Este documento no es una certificación catastral, pero sus datos pueden ser verificados a través del "Acceso a datos catastrales no protegidos de la SEC"



	JAVIER ALVAREZ AVILES	31/05/2022 17:39	PÁGINA 181/185
VERIFICACIÓN	PEGVDFHYCATUMGMNKEPLT2763X7T3	https://ws050.juntadeandalucia.es:443/verificarFirma/	
			



	JAVIER ALVAREZ AVILES	31/05/2022 17:39	PÁGINA 183/185
VERIFICACIÓN	PEGVEDFHYCATUMGMNKEPLT2763X7T3	https://ws050.juntadeandalucia.es:443/verificarFirma/	
			



SECRETARÍA DE ESTADO DE HACIENDA
DIRECCIÓN GENERAL DEL CATASTRO

CONSULTA DESCRIPTIVA Y GRÁFICA DE DATOS CATASTRALES DE BIEN INMUEBLE

Referencia catastral: 41031A005002640000AF

DATOS DESCRIPTIVOS DEL INMUEBLE

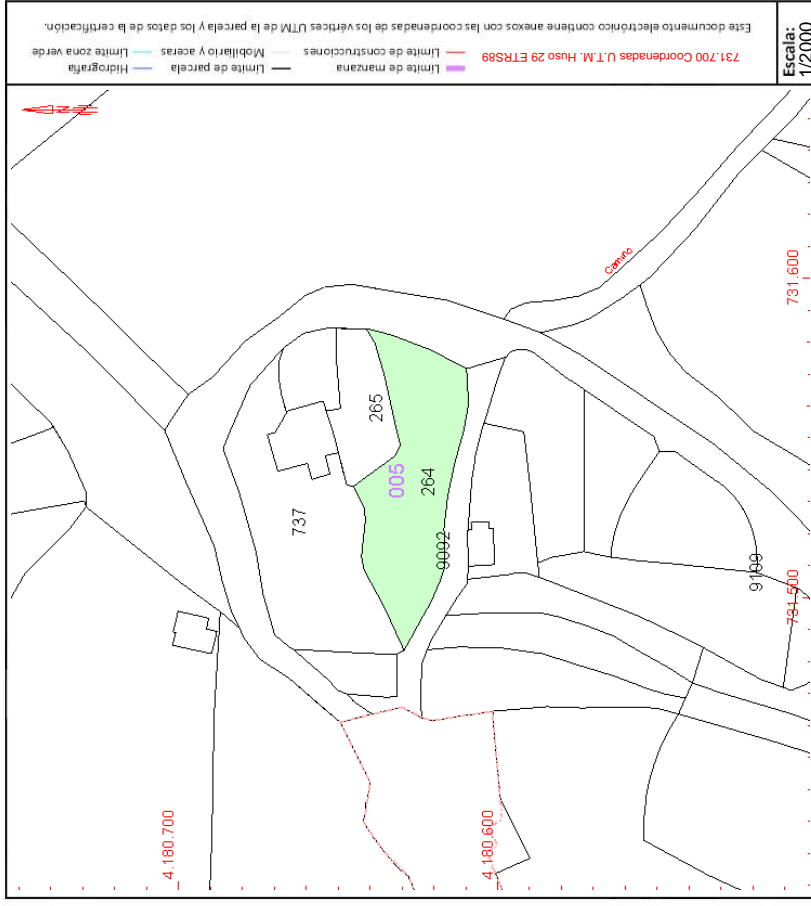
Localización:
Polígono 5 Parcela 264
MONTERA. EL CASTILLO DE LAS GUARDAS [SEVILLA]

Clase: RÚSTICO
Uso principal: Agrario
Superficie construida:
Año construcción:

Subparcela	Cultivo/aprovechamiento	Intensidad Productiva	Superficie m ²
0	E- Pastos	01	2,040

PARCELA

Superficie gráfica: 2,040 m²
Participación del inmueble: 100,00 %
Tipo:



Este documento no es una certificación catastral, pero sus datos pueden ser verificados a través del "Acceso a datos catastrales no protegidos de la SEC"



	JAVIER ALVAREZ AVILES	31/05/2022 17:39	PÁGINA 185/185
VERIFICACIÓN	PEGVEDFHYCATUMGMNKEPLT2763X7T3	https://ws050.juntadeandalucia.es:443/verificarFirma/	
			