

REFERENCIA DE PROYECTO:

Nº de parcela: 1

REFERENCIAS CATASTRALES:

Polígono: 015
Parcela: 00170
Municipio: Puerto Real
Superficie catastral (m²): 1924212

AFECTACIONES:

Longitud traza subterránea (m.l): 1.154,30
Superficie Canalización (m²): 577,11
Superficie servidumbre (m²): 577,03
Superficie Temporal (m²): 4.609,31

Parcela Afectada	Eje
Canalización	Ocupación Temporal
FIRMA:	FIRMA:
PROPIETARIO	BENEFICIARIO

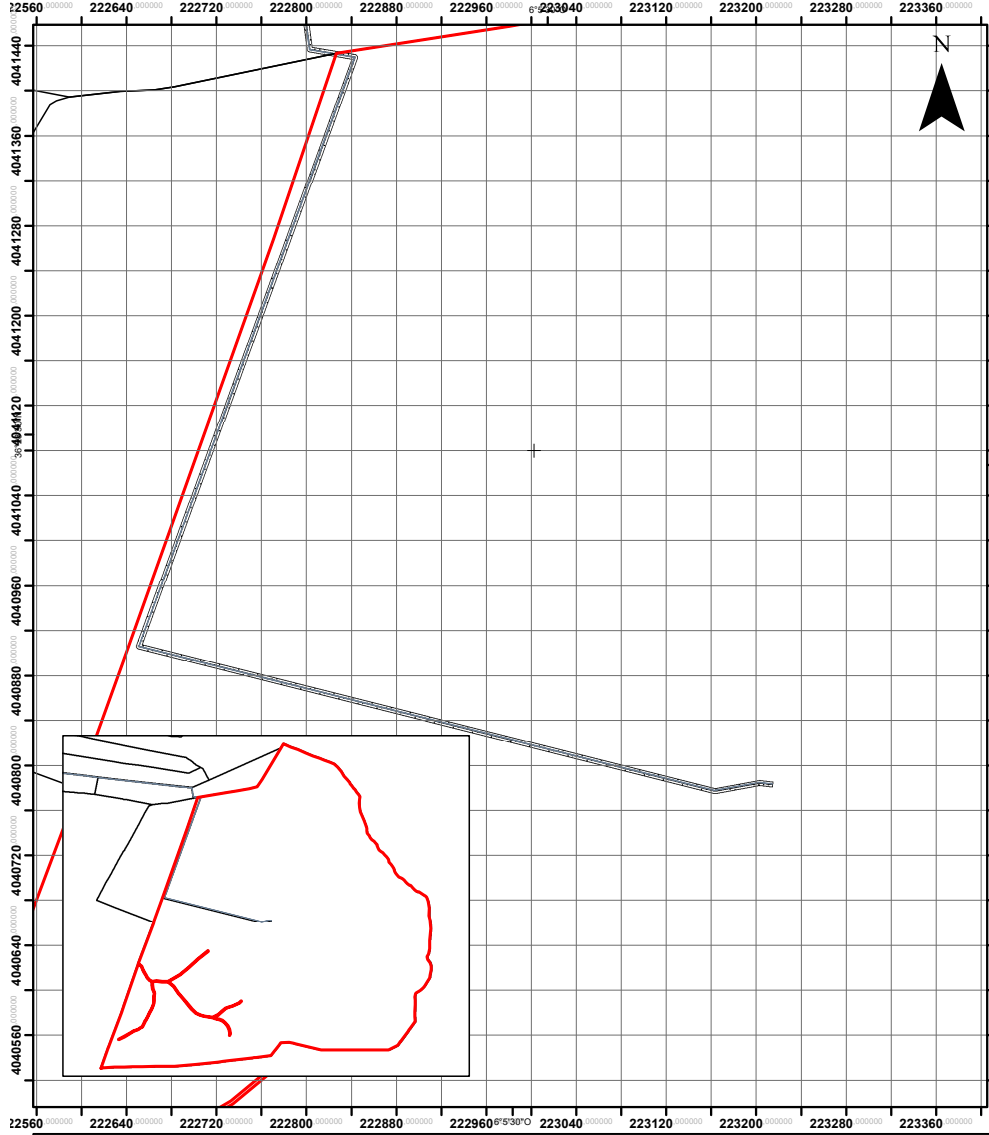
TÍTULO:
LÍNEA DE M.T. 20 KV Y CENTRO DE ENTREGA Y MEDIDA EN CASETA PREFABRICADA PARA EVACUACIÓN DE PLANTA FOTOVOLTAICA "BEATO" DE 15 MWn, EN EL T.M. PUERTO REAL (CÁDIZ)

FICHA DE AFECTACIONES
 Nº DE ORDEN: 1

ESCALA:
1:10.250

FECHA:
JUNIO 2025

Puede verificar la integridad de este documento mediante la lectura del código QR adjunto o mediante el acceso a la dirección https://ws050.juntadeandalucia.es:443/verificarFirma/ indicando el código de VERIFICACIÓN			
FIRMADO POR	FRANCISCO ANTONIO LARA ORTEGA	26/11/2025	
VERIFICACIÓN	PEGVEL22KKKAWRKCS4CZNSZ98MQZZ5	PÁG. 1/55	



REFERENCIA DE PROYECTO:

Nº de parcela: 1

REFERENCIAS CATASTRALES:

Polígono: 015
 Parcela: 00170
 Municipio: Puerto Real
 Superficie catastral (m²): 1924212

AFECTACIONES:

Longitud traza subterránea (m.l): 1.154,30
 Superficie Canalización (m²): 577,11
 Superficie servidumbre (m²): 577,03
 Superficie Temporal (m²): 4.609,31

Parcela Afectada	Eje
Canalización	Ocupación Temporal

FIRMA:

PROPIETARIO

FIRMA:

BENEFICIARIO

PROMOTOR: **LÍNEA DE M.T. 20 KV Y CENTRO DE ENTREGA Y MEDIDA EN CASETA PREFABRICADA PARA EVACUACIÓN DE PLANTA FOTOVOLTAICA "BEATO" DE 15 MWn, EN EL T.M. PUERTO REAL (CÁDIZ)**

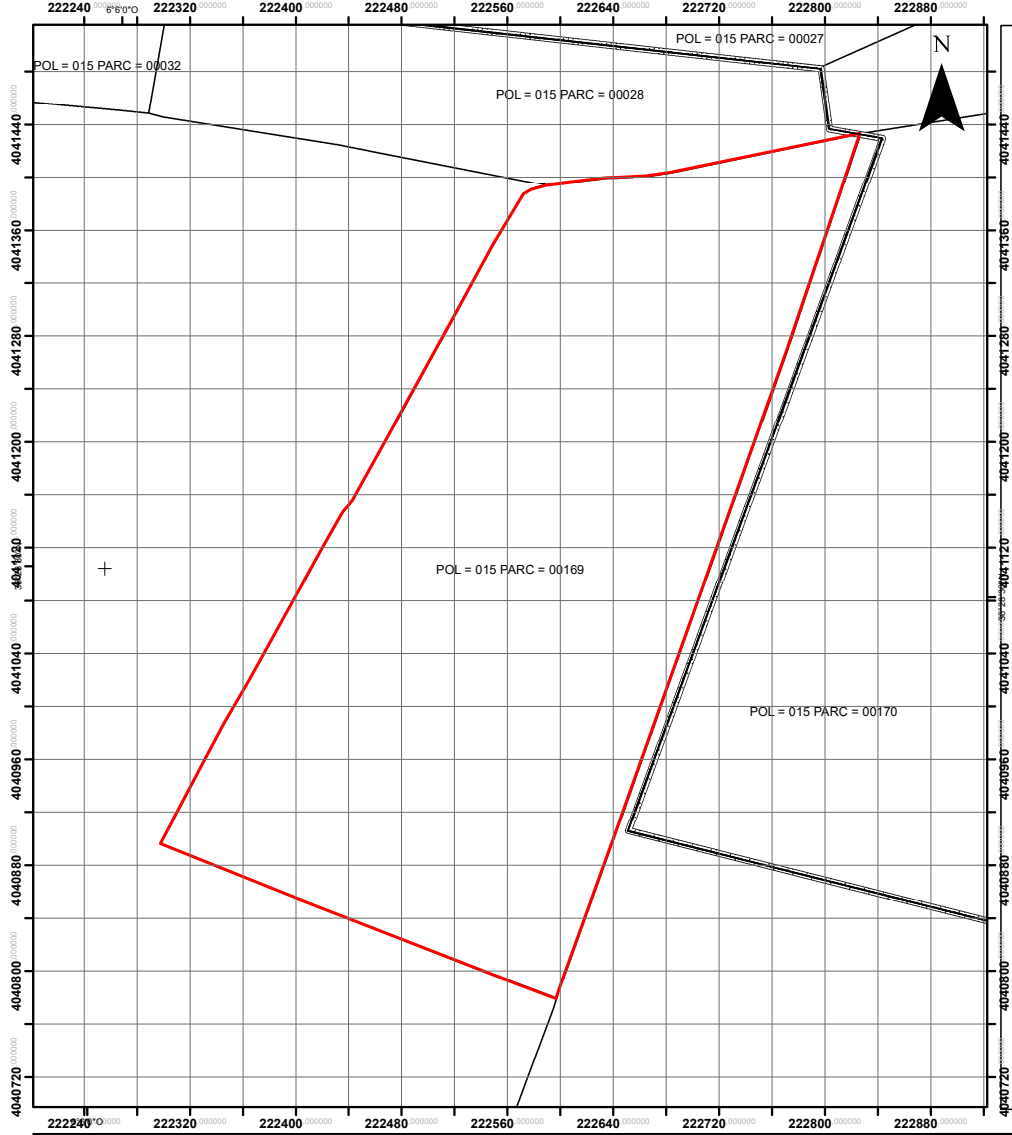
TÍTULO:

FICHA DE AFECTACIONES
Nº DE ORDEN: 1

ESCALA:
1:4.000
0 25 50 100 150 200 Meters

FECHA:
JUNIO 2025

Puede verificar la integridad de este documento mediante la lectura del código QR adjunto o mediante el acceso a la dirección https://ws050.juntadeandalucia.es:443/verificarFirma/ indicando el código de VERIFICACIÓN			
FIRMADO POR	FRANCISCO ANTONIO LARA ORTEGA		26/11/2025
VERIFICACIÓN	PEGVEL22KKKAWRKCS4CZNSZ98MQZZ5		PÁG. 2/55



REFERENCIA DE PROYECTO:

Nº de parcela: 2

REFERENCIAS CATASTRALES:

Polígono: 015
 Parcela: 00169
 Municipio: Puerto Real
 Superficie catastral (m²): 168814

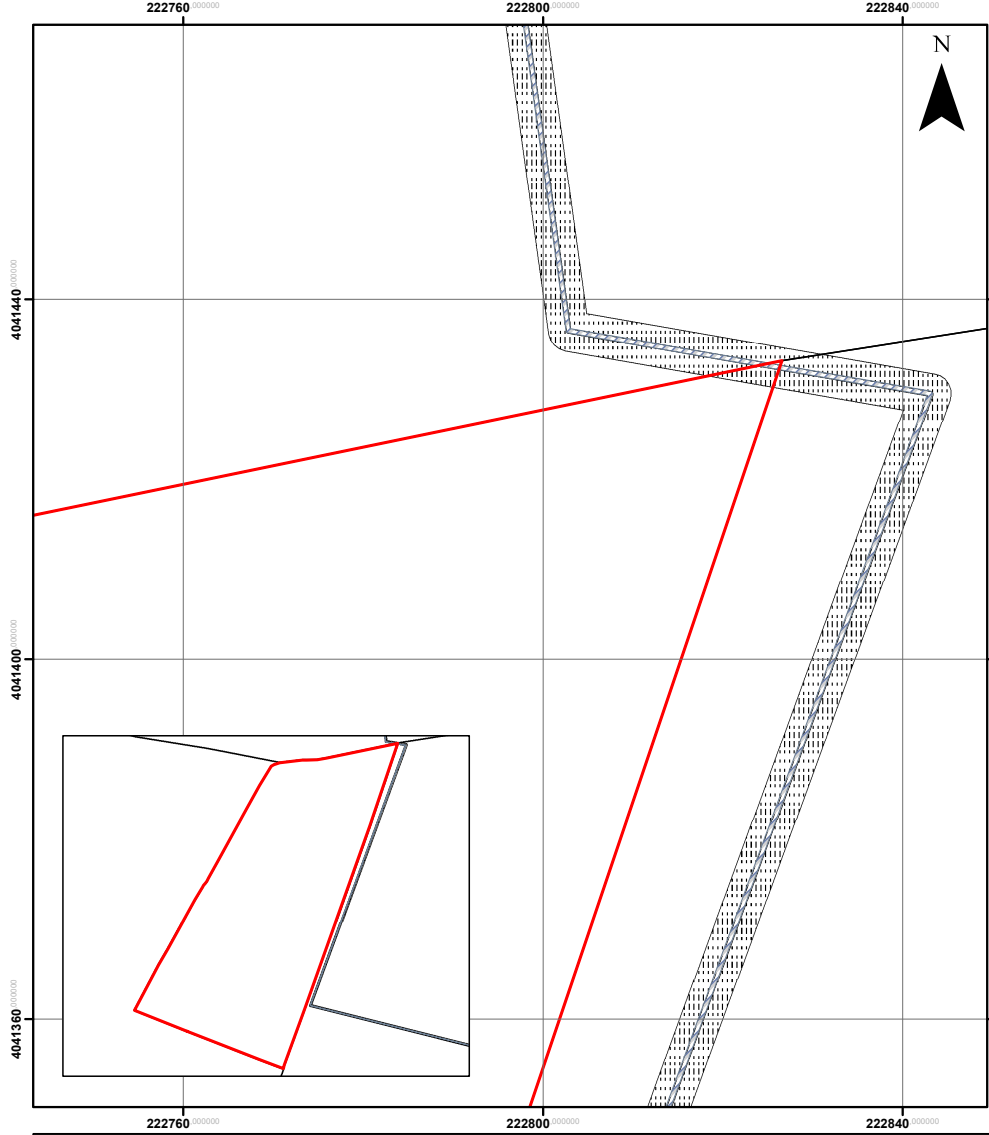
AFECTACIONES:

Longitud traza subterránea (m.l): 1,81
 Superficie Canalización (m²): 0,91
 Superficie servidumbre (m²): 0,90
 Superficie Temporal (m²): 10,87

Parcela Afectada	Eje
Canalización	Ocupación Temporal
FIRMA:	FIRMA:
PROPIETARIO	BENEFICIARIO

TÍTULO: LÍNEA DE M.T. 20 KV Y CENTRO DE ENTREGA Y MEDIDA EN CASETA PREFABRICADA PARA EVACUACIÓN DE PLANTA FOTOVOLTAICA "BEATO" DE 15 MWn, EN EL T.M. PUERTO REAL (CÁDIZ)	FICHA DE AFECTACIONES Nº DE ORDEN: 2	ESCALA: 1:3.400 Meters	FECHA: JUNIO 2025
--	---	-------------------------------------	-----------------------------

Puede verificar la integridad de este documento mediante la lectura del código QR adjunto o mediante el acceso a la dirección https://ws050.juntadeandalucia.es:443/verificarFirma/ indicando el código de VERIFICACIÓN			
FIRMADO POR	FRANCISCO ANTONIO LARA ORTEGA	26/11/2025	
VERIFICACIÓN	PEGVEL22KKKAWRKCS4CZNSZ98MQZZ5	PÁG. 3/55	



REFERENCIA DE PROYECTO:

Nº de parcela: 2

REFERENCIAS CATASTRALES:

Polígono: 015
 Parcela: 00169
 Municipio: Puerto Real
 Superficie catastral (m²): 168814

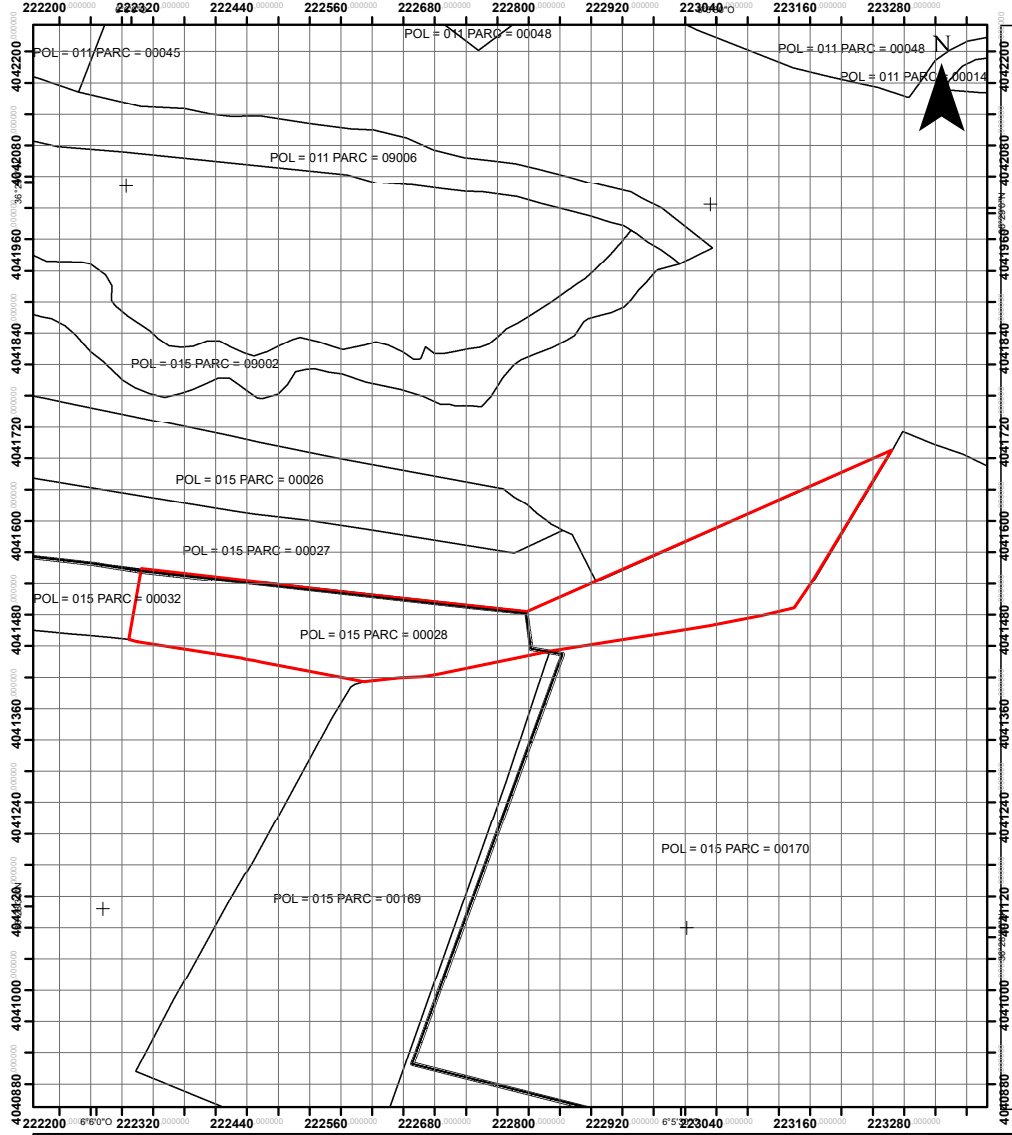
AFECCIONES:

Longitud traza subterránea (m.l): 1,81
 Superficie Canalización (m²): 0,91
 Superficie servidumbre (m²): 0,90
 Superficie Temporal (m²): 10,87

Parcela Afectada	Eje
Canalización	Ocupación Temporal
FIRMA: PROPIETARIO	FIRMA: BENEFICIARIO

PROMOTOR:	TÍTULO:	ESCALA:	FECHA:
LÍNEA DE M.T. 20 KV Y CENTRO DE ENTREGA Y MEDIDA EN CASETA PREFABRICADA PARA EVACUACIÓN DE PLANTA FOTOVOLTAICA "BEATO" DE 15 MWn, EN EL T.M. PUERTO REAL (CÁDIZ)		1:500	JUNIO 2025
FICHA DE AFECTACIONES Nº DE ORDEN: 2			

Puede verificar la integridad de este documento mediante la lectura del código QR adjunto o mediante el acceso a la dirección https://ws050.juntadeandalucia.es:443/verificarFirma/ indicando el código de VERIFICACIÓN			
FIRMADO POR	FRANCISCO ANTONIO LARA ORTEGA	26/11/2025	
VERIFICACIÓN	PEGVEL22KKKAWRKCS4CZNSZ98MQZZ5	PÁG. 4/55	



REFERENCIA DE PROYECTO:





Nº de parcela: 3

REFERENCIAS CATASTRALES:

Polígono: 015
 Parcela: 00028
 Municipio: Puerto Real
 Superficie catastral (m²): 92502

AFECTACIONES:

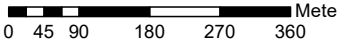
Longitud traza subterránea (m.l): 562,83
 Superficie Canalización (m²): 281,40
 Superficie servidumbre (m²): 281,37
 Superficie Temporal (m²): 2.050,93

 Parcela Afectada	 Eje
 Canalización	 Ocupación Temporal


FIRMA: PROPIETARIO	FIRMA: BENEFICIARIO
---	--

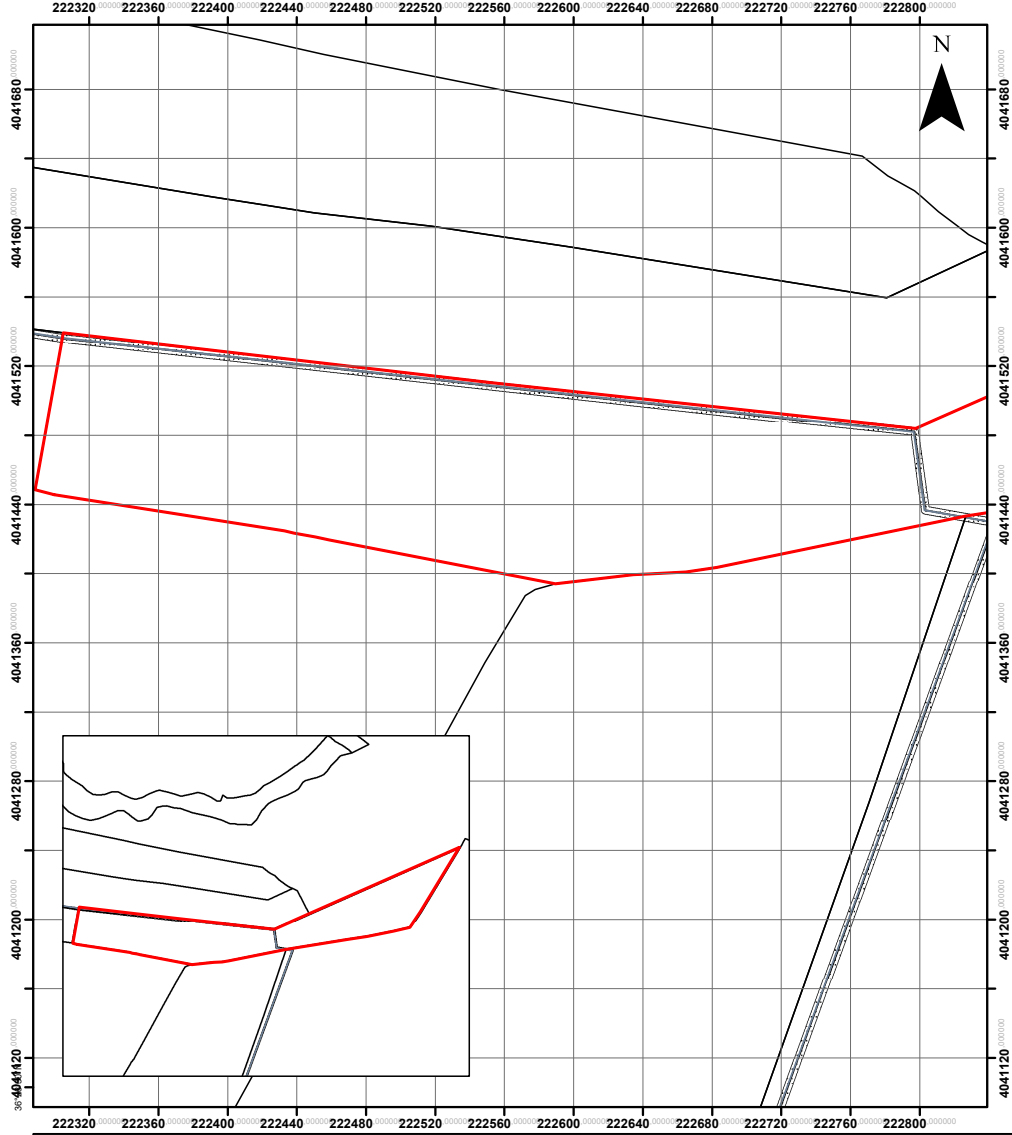
TÍTULO:
LÍNEA DE M.T. 20 KV Y CENTRO DE ENTREGA Y MEDIDA EN CASETA PREFABRICADA PARA EVACUACIÓN DE PLANTA FOTOVOLTAICA "BEATO" DE 15 MWn, EN EL T.M. PUERTO REAL (CÁDIZ)

FICHA DE AFECTACIONES
 Nº DE ORDEN: 3

ESCALA:
1:5.750


FECHA:
JUNIO 2025

Puede verificar la integridad de este documento mediante la lectura del código QR adjunto o mediante el acceso a la dirección https://ws050.juntadeandalucia.es:443/verificarFirma/ indicando el código de VERIFICACIÓN				
FIRMADO POR	FRANCISCO ANTONIO LARA ORTEGA		26/11/2025	
VERIFICACIÓN	PEGVEL22KKKAWRKCS4CZNSZ98MQZZ5		PÁG. 5/55	



REFERENCIA DE PROYECTO:

Nº de parcela: 3

REFERENCIAS CATASTRALES:

Polígono: 015
 Parcela: 00028
 Municipio: Puerto Real
 Superficie catastral (m²): 92502

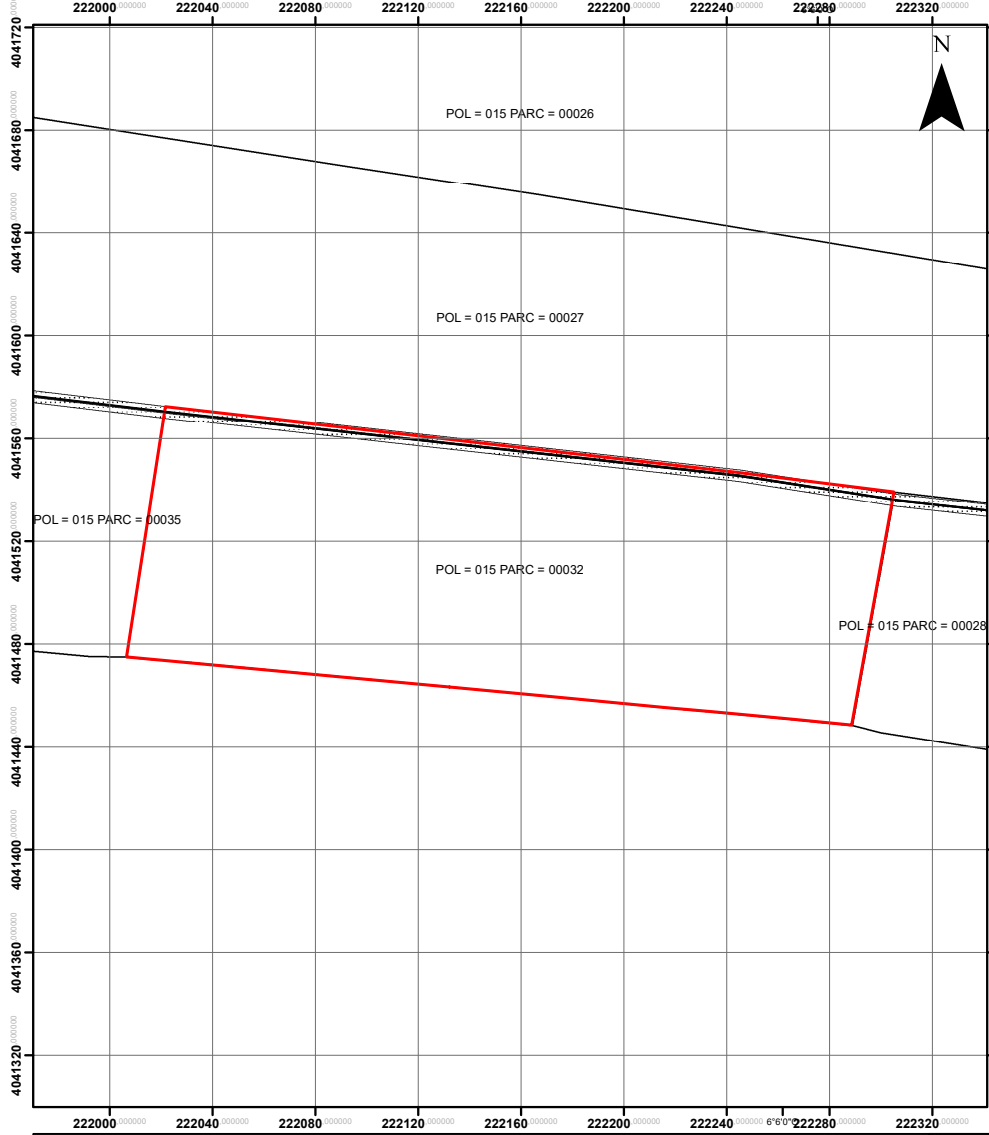
AFECTACIONES:

Longitud traza subterránea (m.l): 562,83
 Superficie Canalización (m²): 281,40
 Superficie servidumbre (m²): 281,37
 Superficie Temporal (m²): 2.050,93

Parcela Afectada	Eje
Canalización	Ocupación Temporal
FIRMA: PROPIETARIO	FIRMA: BENEFICIARIO

PROMOTOR:	TÍTULO:	ESCALA:	FECHA:
LÍNEA DE M.T. 20 KV Y CENTRO DE ENTREGA Y MEDIDA EN CASETA PREFABRICADA PARA EVACUACIÓN DE PLANTA FOTOVOLTAICA "BEATO" DE 15 MWn, EN EL T.M. PUERTO REAL (CÁDIZ)		FICHA DE AFECTACIONES Nº DE ORDEN: 3	1:2.600
			JUNIO 2025

Puede verificar la integridad de este documento mediante la lectura del código QR adjunto o mediante el acceso a la dirección https://ws050.juntadeandalucia.es:443/verificarFirma/ indicando el código de VERIFICACIÓN				
FIRMADO POR	FRANCISCO ANTONIO LARA ORTEGA		26/11/2025	
VERIFICACIÓN	PEGVEL22KKKAWRKCS4CZNSZ98MQZZ5		PÁG. 6/55	



REFERENCIA DE PROYECTO:

Nº de parcela: 4

REFERENCIAS CATASTRALES:

Polígono: 015
 Parcela: 00032
 Municipio: Puerto Real
 Superficie catastral (m²): 27080

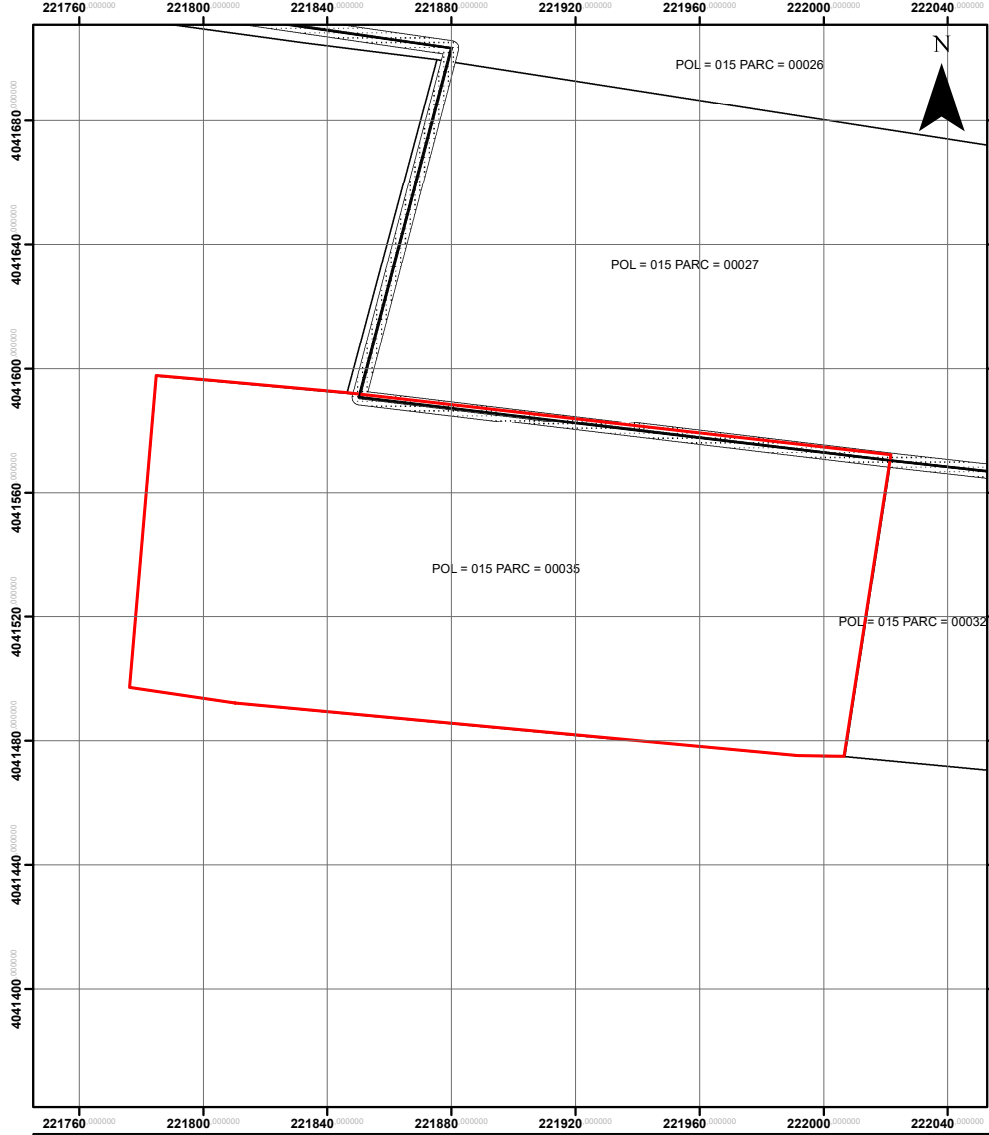
AFECTACIONES:

Longitud traza subterránea (m.l): 285,16
 Superficie Canalización (m²): 142,58
 Superficie servidumbre (m²): 142,58
 Superficie Temporal (m²): 887,81

Parcela Afectada	Eje
Canalización	Ocupación Temporal
FIRMA: PROPIETARIO	FIRMA: BENEFICIARIO

TÍTULO: LÍNEA DE M.T. 20 KV Y CENTRO DE ENTREGA Y MEDIDA EN CASETA PREFABRICADA PARA EVACUACIÓN DE PLANTA FOTOVOLTAICA "BEATO" DE 15 MWN, EN EL T.M. PUERTO REAL (CÁDIZ)	FICHA DE AFECTACIONES Nº DE ORDEN: 4	ESCALA: 1:1.750	FECHA: JUNIO 2025

Puede verificar la integridad de este documento mediante la lectura del código QR adjunto o mediante el acceso a la dirección https://ws050.juntadeandalucia.es:443/verificarFirma/ indicando el código de VERIFICACIÓN			
FIRMADO POR	FRANCISCO ANTONIO LARA ORTEGA	26/11/2025	
VERIFICACIÓN	PEGVEL22KKKAWRKCS4CZNSZ98MQZZ5	PÁG. 7/55	



REFERENCIA DE PROYECTO:

Nº de parcela: 5

REFERENCIAS CATASTRALES:

Polígono: 015
 Parcela: 00035
 Municipio: Puerto Real
 Superficie catastral (m²): 23816

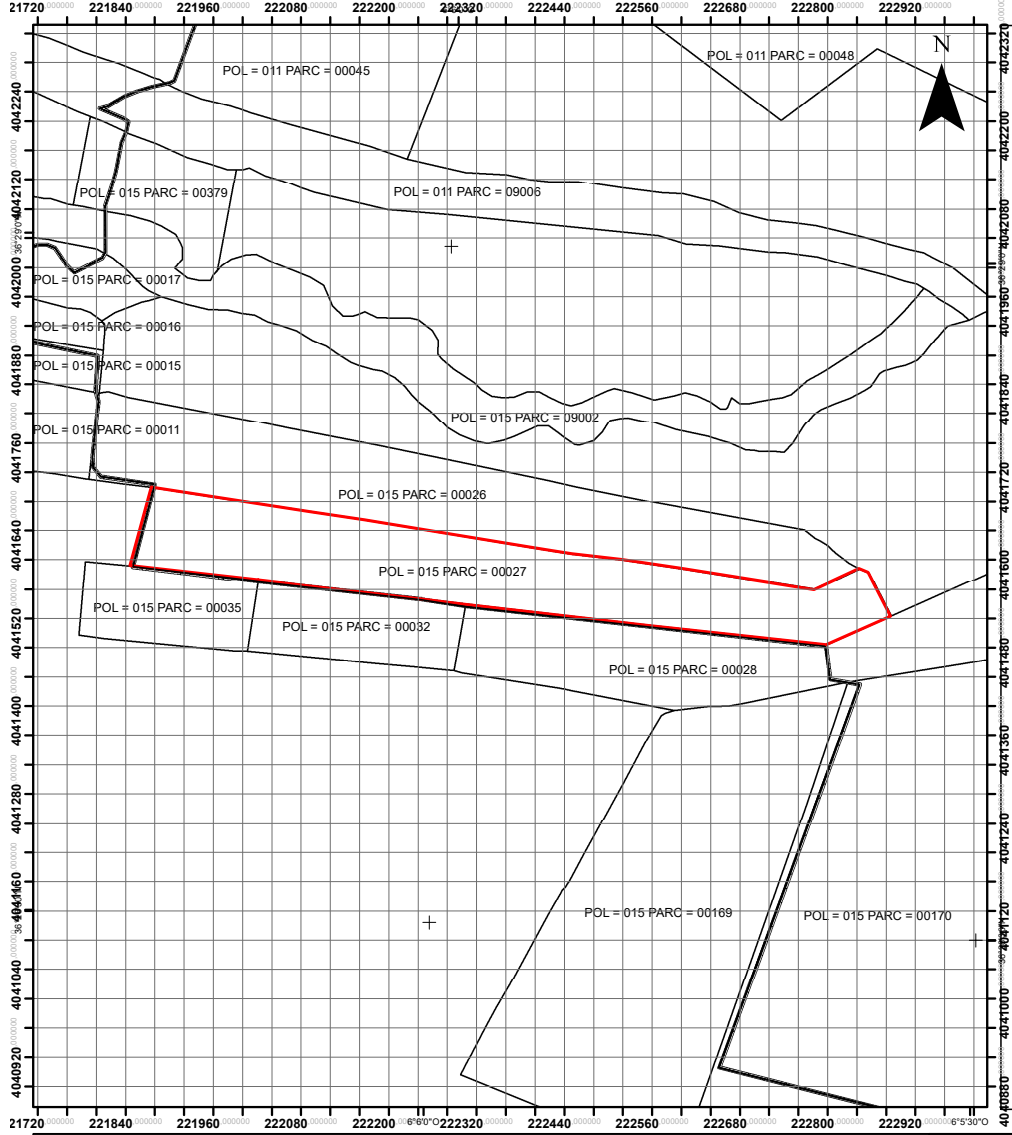
AFECTACIONES:

Longitud traza subterránea (m.l): 173,43
 Superficie Canalización (m²): 86,69
 Superficie servidumbre (m²): 86,66
 Superficie Temporal (m²): 513,21

Parcela Afectada	Eje
Canalización	Ocupación Temporal
FIRMA: PROPIETARIO	FIRMA: BENEFICIARIO

TÍTULO: LÍNEA DE M.T. 20 KV Y CENTRO DE ENTREGA Y MEDIDA EN CASETA PREFABRICADA PARA EVACUACIÓN DE PLANTA FOTOVOLTAICA "BEATO" DE 15 MWn, EN EL T.M. PUERTO REAL (CÁDIZ)	FICHA DE AFECTACIONES Nº DE ORDEN: 5	ESCALA: 1:1.450 	FECHA: JUNIO 2025
--	--	-------------------------------	-----------------------------

Puede verificar la integridad de este documento mediante la lectura del código QR adjunto o mediante el acceso a la dirección https://ws050.juntadeandalucia.es:443/verificarFirma/ indicando el código de VERIFICACIÓN			
FIRMADO POR	FRANCISCO ANTONIO LARA ORTEGA	26/11/2025	
VERIFICACIÓN	PEGVEL22KKKAWRKCS4CZNSZ98MQZZ5	PÁG. 8/55	



REFERENCIA DE PROYECTO:

Nº de parcela: 6

REFERENCIAS CATASTRALES:

Polígono: 015
 Parcela: 00027
 Municipio: Puerto Real
 Superficie catastral (m²): 92526

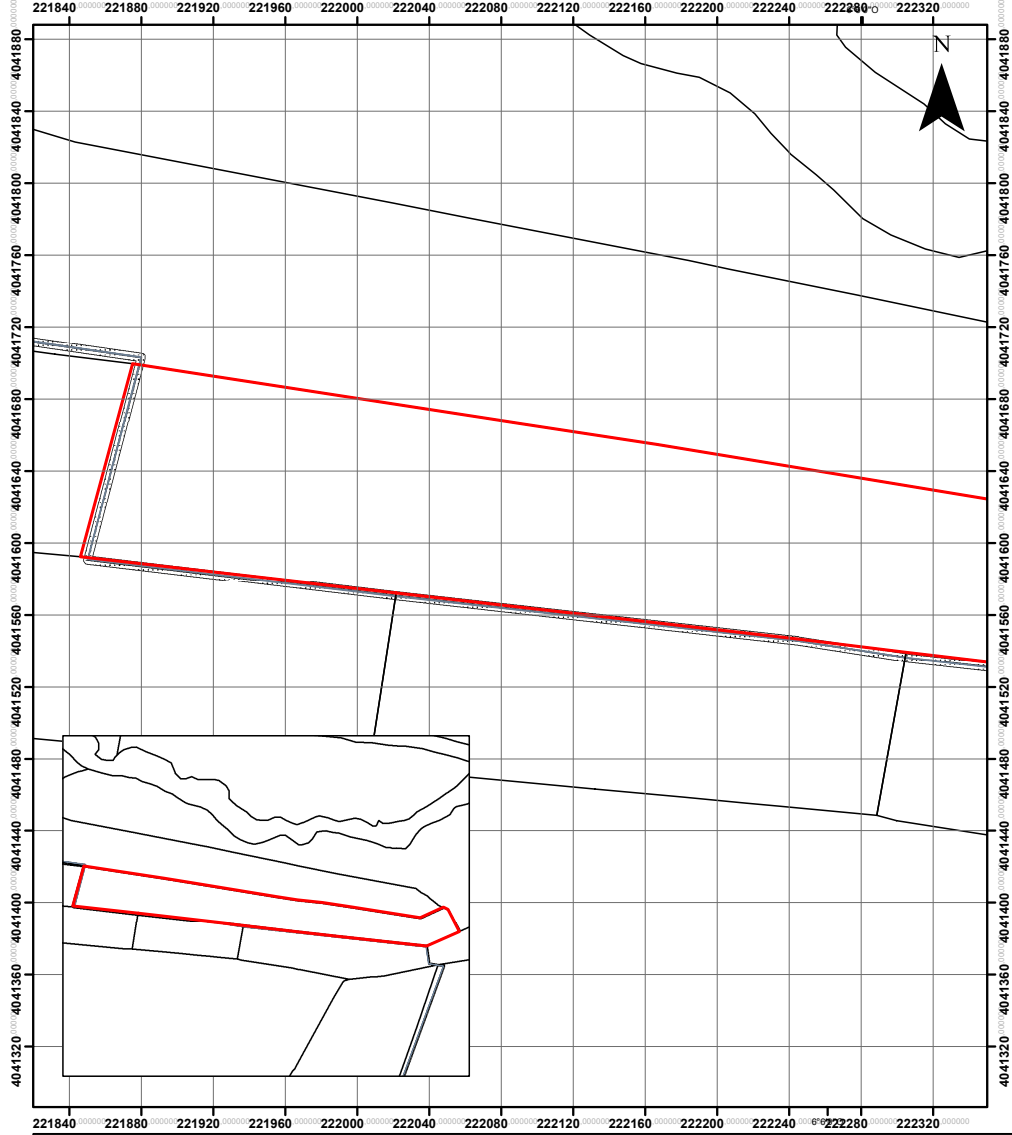
AFECTACIONES:

Longitud traza subterránea (m.l): 110,94
 Superficie Canalización (m²): 55,47
 Superficie servidumbre (m²): 55,47
 Superficie Temporal (m²): 1.074,92

Parcela Afectada	Eje
Canalización	Ocupación Temporal
FIRMA: PROPIETARIO	FIRMA: BENEFICIARIO

TÍTULO: LÍNEA DE M.T. 20 KV Y CENTRO DE ENTREGA Y MEDIDA EN CASETA PREFABRICADA PARA EVACUACIÓN DE PLANTA FOTOVOLTAICA "BEATO" DE 15 MWn, EN EL T.M. PUERTO REAL (CÁDIZ)	FICHA DE AFECTACIONES Nº DE ORDEN: 6	ESCALA: 1:6.150	FECHA: JUNIO 2025

Puede verificar la integridad de este documento mediante la lectura del código QR adjunto o mediante el acceso a la dirección https://ws050.juntadeandalucia.es:443/verificarFirma/ indicando el código de VERIFICACIÓN				
FIRMADO POR	FRANCISCO ANTONIO LARA ORTEGA		26/11/2025	
VERIFICACIÓN	PEGVEL22KKKAWRKCS4CZNSZ98MQZZ5		PÁG. 9/55	



REFERENCIA DE PROYECTO:

Nº de parcela: 6

REFERENCIAS CATASTRALES:

Polígono: 015
 Parcela: 00027
 Municipio: Puerto Real
 Superficie catastral (m²): 92526

AFECTACIONES:

Longitud traza subterránea (m.l): 110,94
 Superficie Canalización (m²): 55,47
 Superficie servidumbre (m²): 55,47
 Superficie Temporal (m²): 1.074,92

Parcela Afectada	Eje
Canalización	Ocupación Temporal

FIRMA:

PROPIETARIO

FIRMA:

BENEFICIARIO

PROMOTOR: **LÍNEA DE M.T. 20 KV Y CENTRO DE ENTREGA Y MEDIDA EN CASETA PREFABRICADA PARA EVACUACIÓN DE PLANTA FOTOVOLTAICA "BEATO" DE 15 MWn, EN EL T.M. PUERTO REAL (CÁDIZ)**

TÍTULO:

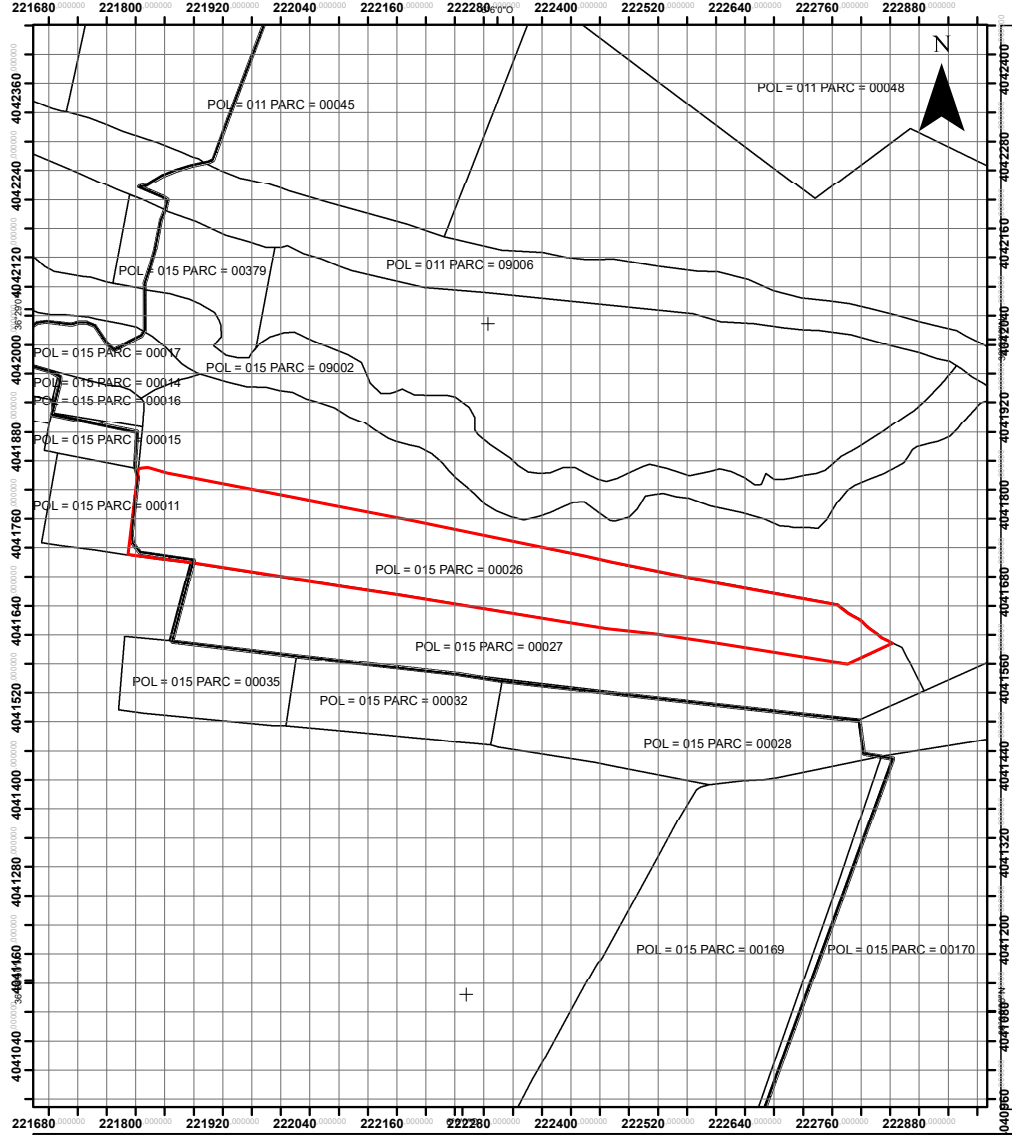
FICHA DE AFECTACIONES
 Nº DE ORDEN: 6

ESCALA:
1:2.500

FECHA:
JUNIO 2025

Puede verificar la integridad de este documento mediante la lectura del código QR adjunto o mediante el acceso a la dirección https://ws050.juntadeandalucia.es:443/verificarFirma/ indicando el código de VERIFICACIÓN		
FIRMADO POR	FRANCISCO ANTONIO LARA ORTEGA	26/11/2025
VERIFICACIÓN	PEGVEL22KKKAWRKCS4CZNSZ98MQZZ5	PÁG. 10/55





REFERENCIA DE PROYECTO:





Nº de parcela: 7

REFERENCIAS CATASTRALES:

Polígono: 015
 Parcela: 00026
 Municipio: Puerto Real
 Superficie catastral (m²): 100111

AFECTACIONES:

Longitud traza subterránea (m.l): 188,25
 Superficie Canalización (m²): 94,11
 Superficie servidumbre (m²): 94,06
 Superficie Temporal (m²): 637,45

 Parcela Afectada	 Eje
 Canalización	 Ocupación Temporal

FIRMA:

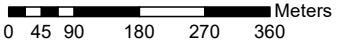
PROPIETARIO

FIRMA:


BENEFICIARIO

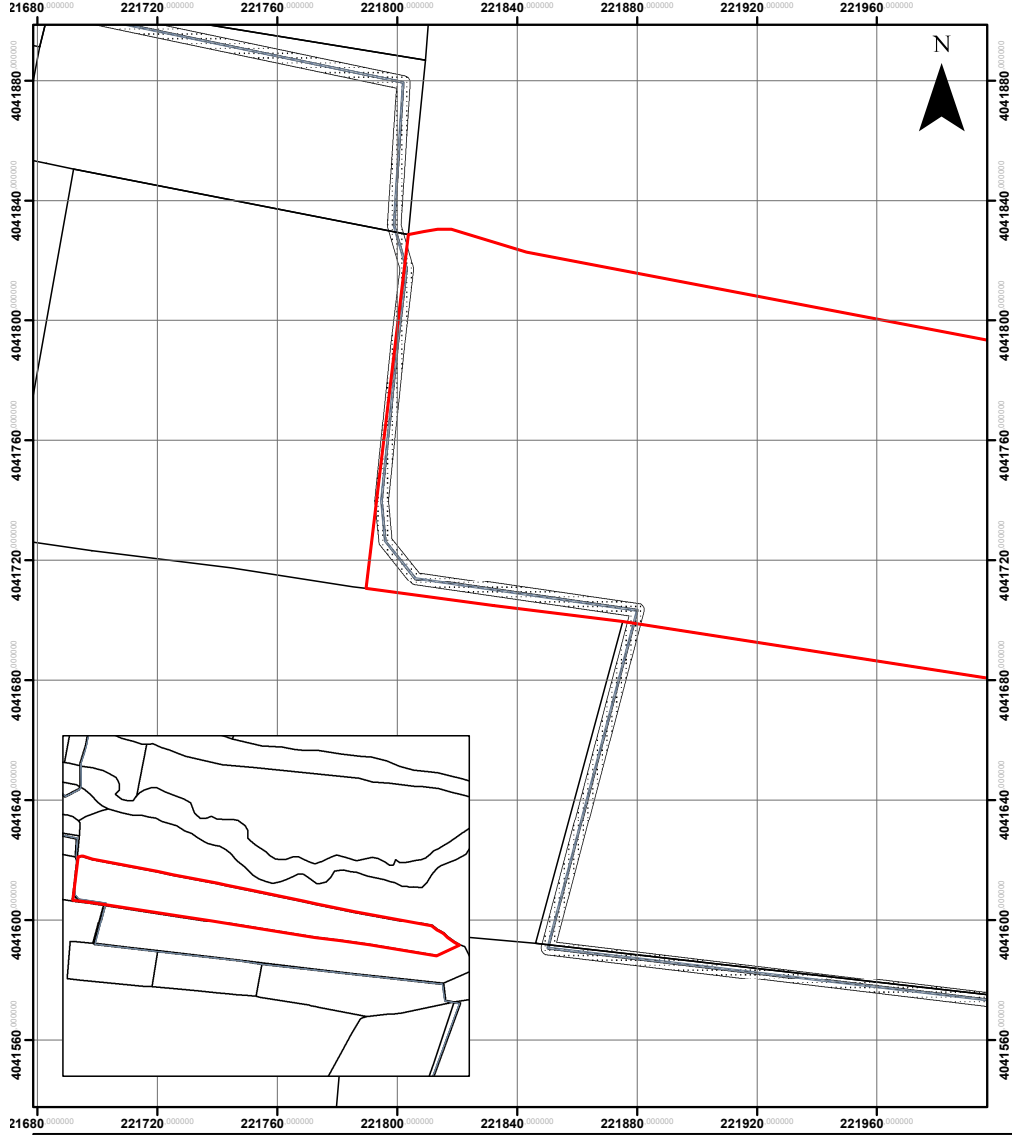
TÍTULO:
LÍNEA DE M.T. 20 KV Y CENTRO DE ENTREGA Y MEDIDA EN CASETA PREFABRICADA PARA EVACUACIÓN DE PLANTA FOTOVOLTAICA "BEATO" DE 15 MWn, EN EL T.M. PUERTO REAL (CÁDIZ)

FICHA DE AFECTACIONES
 Nº DE ORDEN: 7

ESCALA:
1:6.200
 Meters
 0 45 90 180 270 360

FECHA:
JUNIO 2025

Puede verificar la integridad de este documento mediante la lectura del código QR adjunto o mediante el acceso a la dirección https://ws050.juntadeandalucia.es:443/verificarFirma/ indicando el código de VERIFICACIÓN				
FIRMADO POR	FRANCISCO ANTONIO LARA ORTEGA		26/11/2025	
VERIFICACIÓN	PEGVEL22KKKAWRKCS4CZNSZ98MQZZ5		PÁG. 11/55	



REFERENCIA DE PROYECTO:

Nº de parcela: 7

REFERENCIAS CATASTRALES:

Polígono: 015
 Parcela: 00026
 Municipio: Puerto Real
 Superficie catastral (m²): 100111

AFECTACIONES:

Longitud traza subterránea (m.l): 188,25
 Superficie Canalización (m²): 94,11
 Superficie servidumbre (m²): 94,06
 Superficie Temporal (m²): 637,45

Parcela Afectada	Eje
Canalización	Ocupación Temporal

FIRMA:

PROPIETARIO

FIRMA:

BENEFICIARIO

PROMOTOR: **LÍNEA DE M.T. 20 KV Y CENTRO DE ENTREGA Y MEDIDA EN CASETA PREFABRICADA PARA EVACUACIÓN DE PLANTA FOTOVOLTAICA "BEATO" DE 15 MWn, EN EL T.M. PUERTO REAL (CÁDIZ)**

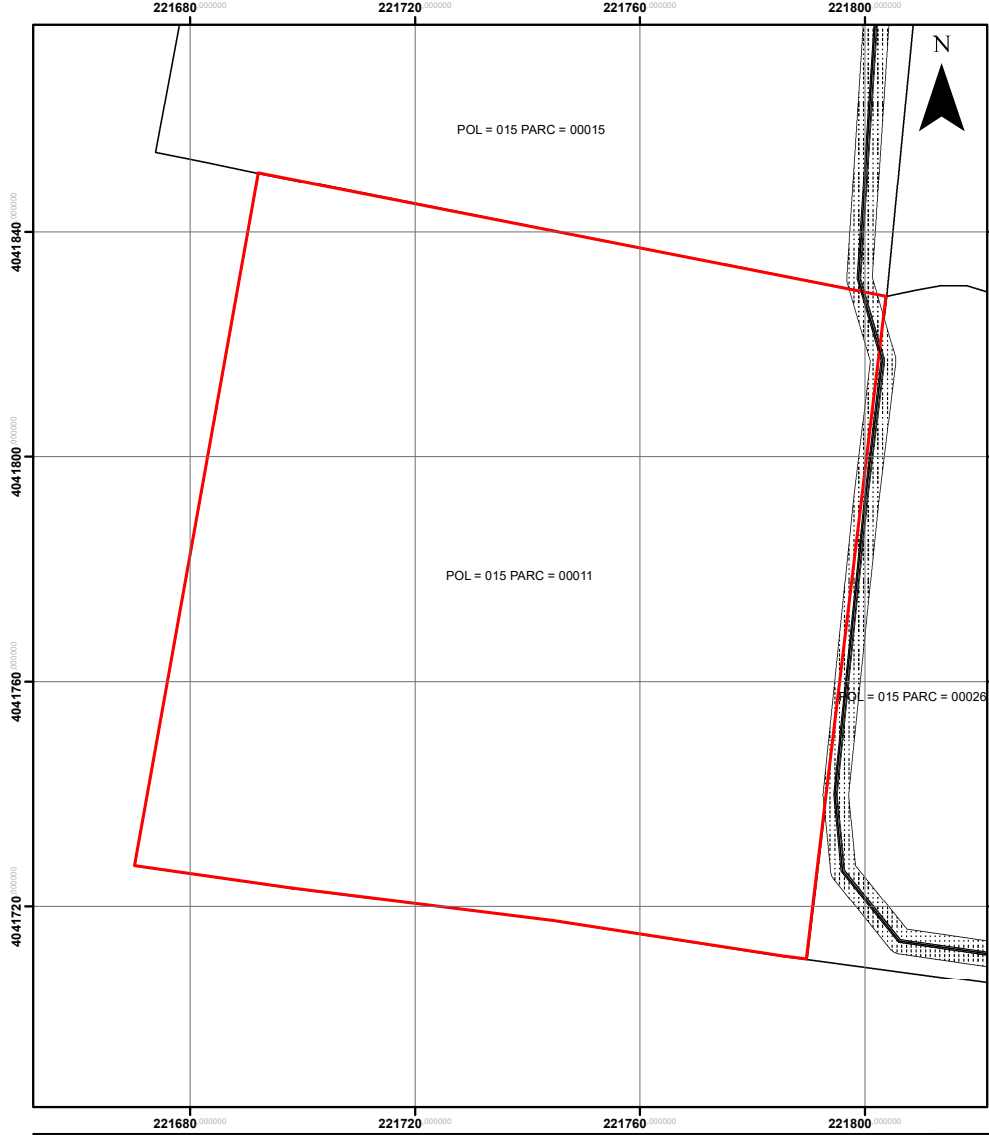
TÍTULO:

FICHA DE AFECTACIONES
Nº DE ORDEN: 7

ESCALA:
1:1.500
0 10 20 40 60 80 Meters

FECHA:
JUNIO 2025

Puede verificar la integridad de este documento mediante la lectura del código QR adjunto o mediante el acceso a la dirección https://ws050.juntadeandalucia.es:443/verificarFirma/ indicando el código de VERIFICACIÓN			
FIRMADO POR	FRANCISCO ANTONIO LARA ORTEGA	26/11/2025	
VERIFICACIÓN	PEGVEL22KKKAWRKCS4CZNSZ98MQZZ5	PÁG. 12/55	



REFERENCIA DE PROYECTO:

Nº de parcela: 8

REFERENCIAS CATASTRALES:

Polígono: 015
 Parcela: 00011
 Municipio: Puerto Real
 Superficie catastral (m²): 14256

AFECTACIONES:

Longitud traza subterránea (m.l): 10,84
 Superficie Canalización (m²): 5,42
 Superficie servidumbre (m²): 5,42
 Superficie Temporal (m²): 157,00

Parcela Afectada	Eje
Canalización	Ocupación Temporal

FIRMA:

PROPIETARIO

FIRMA:

BENEFICIARIO

TÍTULO:
LÍNEA DE M.T. 20 KV Y CENTRO DE ENTREGA Y MEDIDA EN CASETA PREFABRICADA PARA EVACUACIÓN DE PLANTA FOTOVOLTAICA "BEATO" DE 15 MWN, EN EL T.M. PUERTO REAL (CÁDIZ)

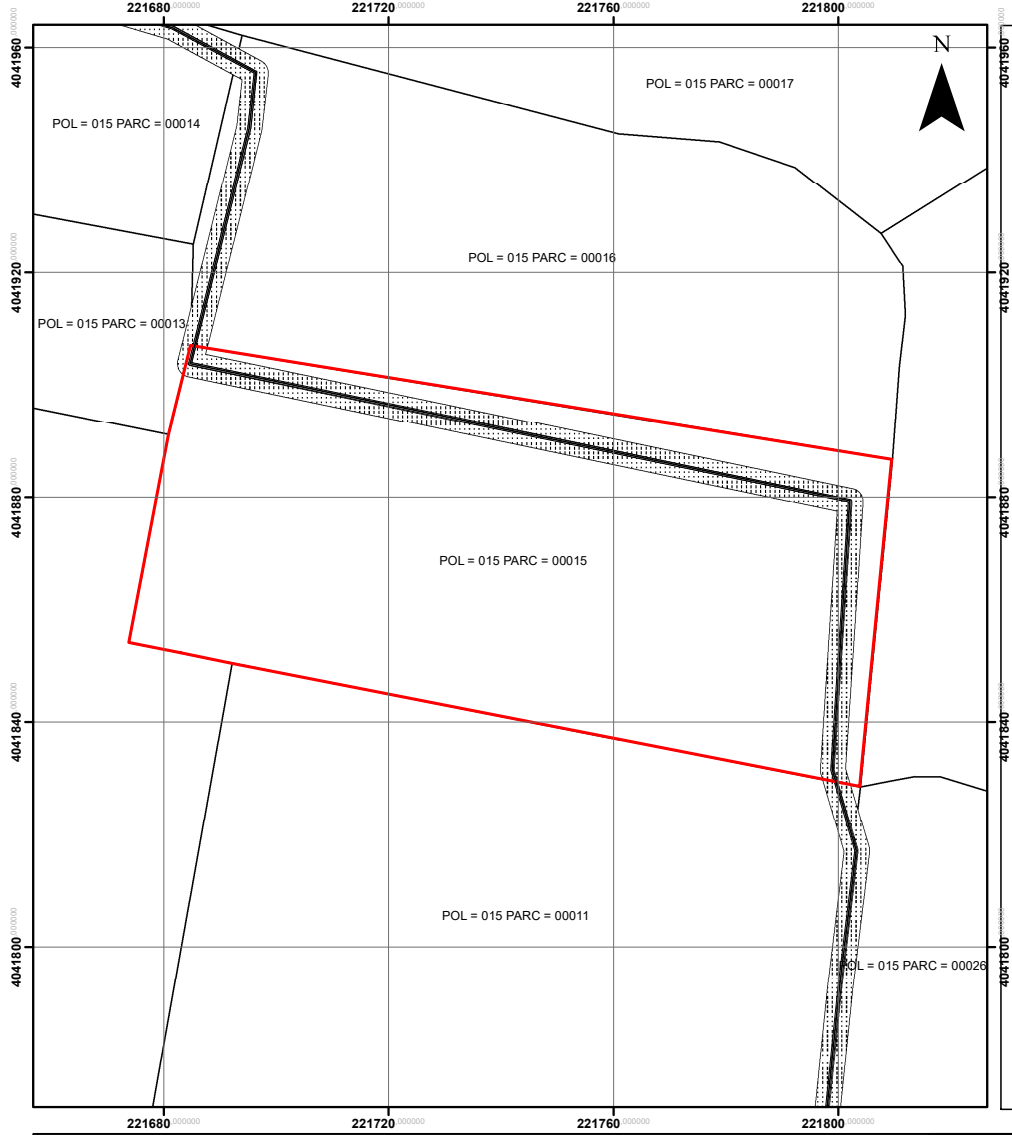
FICHA DE AFECTACIONES
 Nº DE ORDEN: 8

ESCALA:
1:800

FECHA:
JUNIO 2025

Puede verificar la integridad de este documento mediante la lectura del código QR adjunto o mediante el acceso a la dirección https://ws050.juntadeandalucia.es:443/verificarFirma/ indicando el código de VERIFICACIÓN		
FIRMADO POR	FRANCISCO ANTONIO LARA ORTEGA	26/11/2025
VERIFICACIÓN	PEGVEL22KKKAWRKCS4CZNSZ98MQZZ5	PÁG. 13/55





REFERENCIA DE PROYECTO:

Nº de parcela: 9

REFERENCIAS CATASTRALES:

Polígono: 015
 Parcela: 00015
 Municipio: Puerto Real
 Superficie catastral (m²): 7280

AFECTACIONES:

Longitud traza subterránea (m.l): 173,26
 Superficie Canalización (m²): 86,60
 Superficie servidumbre (m²): 86,56
 Superficie Temporal (m²): 682,00

Parcela Afectada	Eje
Canalización	Ocupación Temporal
FIRMA: PROPIETARIO	FIRMA: BENEFICIARIO

TÍTULO: LÍNEA DE M.T. 20 KV Y CENTRO DE ENTREGA Y MEDIDA EN CASETA PREFABRICADA PARA EVACUACIÓN DE PLANTA FOTOVOLTAICA "BEATO" DE 15 MWn, EN EL T.M. PUERTO REAL (CÁDIZ)	FICHA DE AFECTACIONES Nº DE ORDEN: 9	ESCALA: 1:800	FECHA: JUNIO 2025

Puede verificar la integridad de este documento mediante la lectura del código QR adjunto o mediante el acceso a la dirección https://ws050.juntadeandalucia.es:443/verificarFirma/ indicando el código de VERIFICACIÓN			
FIRMADO POR	FRANCISCO ANTONIO LARA ORTEGA	26/11/2025	
VERIFICACIÓN	PEGVEL22KKKAWRKCS4CZNSZ98MQZZ5	PÁG. 14/55	



REFERENCIA DE PROYECTO:

Nº de parcela: 10

REFERENCIAS CATASTRALES:

Polígono: 015
 Parcela: 00013
 Municipio: Puerto Real
 Superficie catastral (m²): 4031

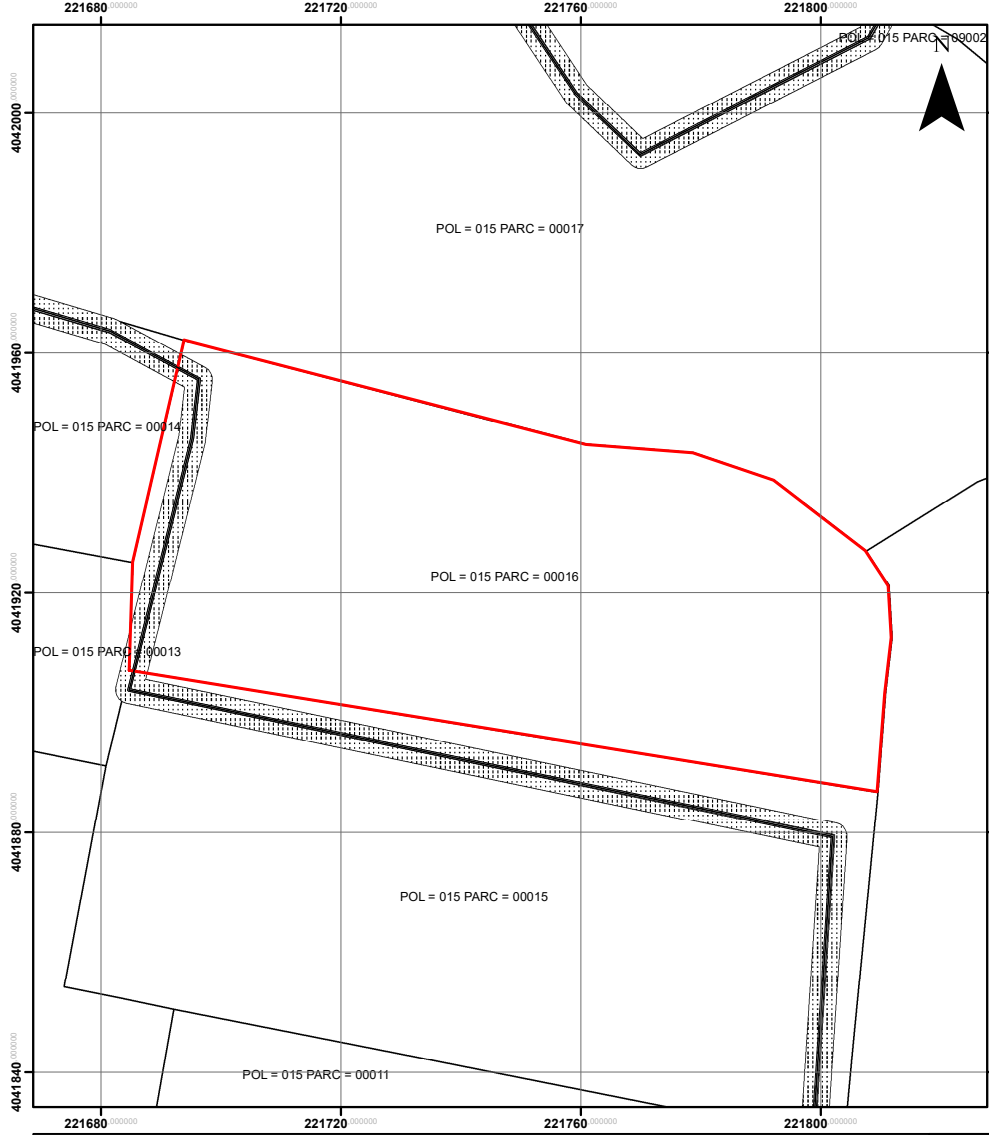
AFECTACIONES:

Longitud traza subterránea (m.l): --
 Superficie Canalización (m²): --
 Superficie servidumbre (m²): --
 Superficie Temporal (m²): 15,71

Parcela Afectada	Eje
Canalización	Ocupación Temporal
FIRMA: PROPIETARIO	FIRMA: BENEFICIARIO

TÍTULO: LÍNEA DE M.T. 20 KV Y CENTRO DE ENTREGA Y MEDIDA EN CASETA PREFABRICADA PARA EVACUACIÓN DE PLANTA FOTOVOLTAICA "BEATO" DE 15 MWn, EN EL T.M. PUERTO REAL (CÁDIZ)	FICHA DE AFECTACIONES Nº DE ORDEN: 10	ESCALA: 1:700	FECHA: JUNIO 2025

Puede verificar la integridad de este documento mediante la lectura del código QR adjunto o mediante el acceso a la dirección https://ws050.juntadeandalucia.es:443/verificarFirma/ indicando el código de VERIFICACIÓN				
FIRMADO POR	FRANCISCO ANTONIO LARA ORTEGA	26/11/2025		
VERIFICACIÓN	PEGVEL22KKKAWRKCS4CZNSZ98MQZZ5	PÁG. 15/55		



REFERENCIA DE PROYECTO:

Nº de parcela: 11

REFERENCIAS CATASTRALES:

Polígono: 015
 Parcela: 00016
 Municipio: Puerto Real
 Superficie catastral (m²): 6281

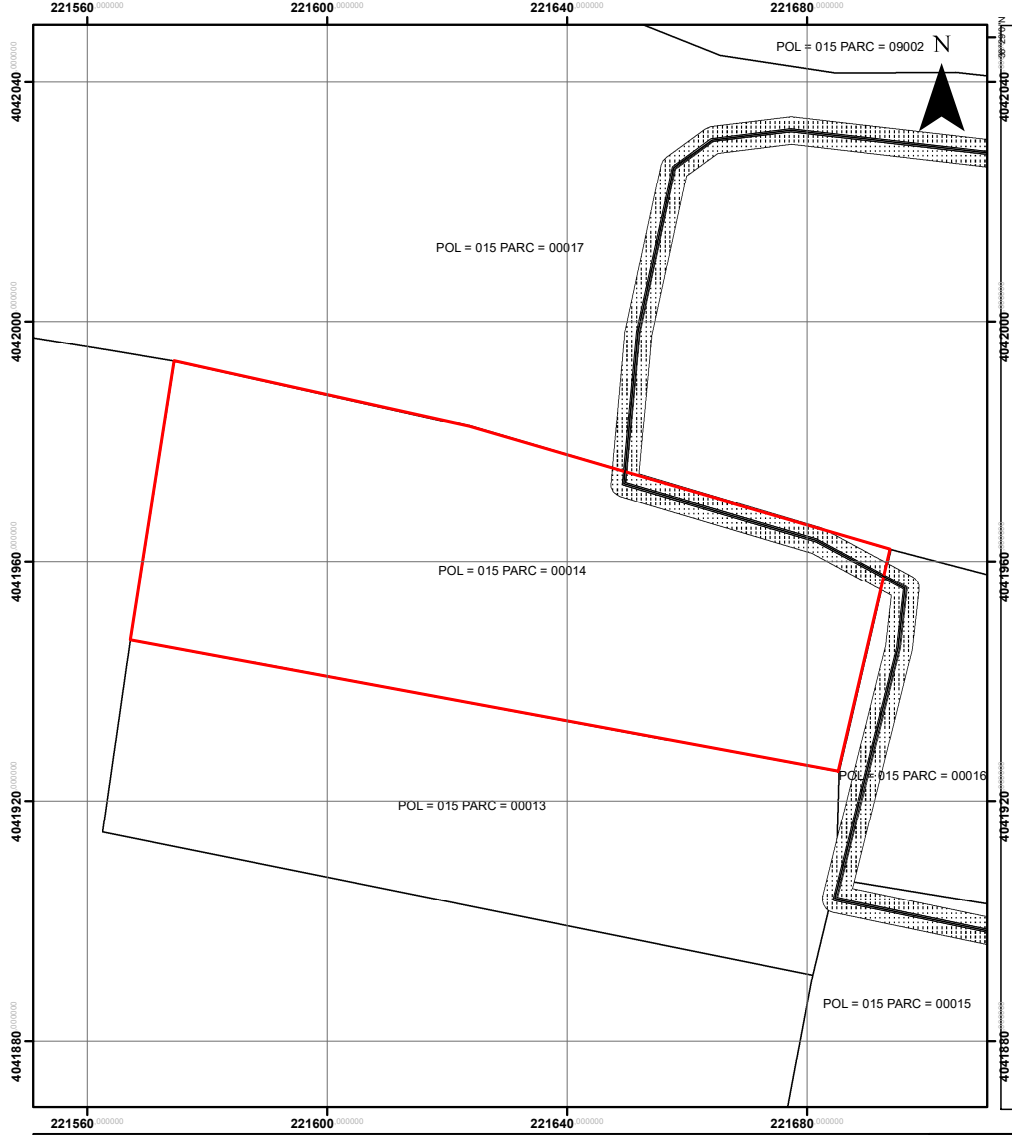
AFECTACIONES:

Longitud traza subterránea (m.l): 53,91
 Superficie Canalización (m²): 26,95
 Superficie servidumbre (m²): 26,94
 Superficie Temporal (m²): 208,07

Parcela Afectada	Eje
Canalización	Ocupación Temporal
FIRMA: PROPIETARIO	FIRMA: BENEFICIARIO

TÍTULO: LÍNEA DE M.T. 20 KV Y CENTRO DE ENTREGA Y MEDIDA EN CASETA PREFABRICADA PARA EVACUACIÓN DE PLANTA FOTOVOLTAICA "BEATO" DE 15 MWN, EN EL T.M. PUERTO REAL (CÁDIZ)	FICHA DE AFECTACIONES Nº DE ORDEN: 11	ESCALA: 1:750	FECHA: JUNIO 2025

Puede verificar la integridad de este documento mediante la lectura del código QR adjunto o mediante el acceso a la dirección https://ws050.juntadeandalucia.es:443/verificarFirma/ indicando el código de VERIFICACIÓN			
FIRMADO POR	FRANCISCO ANTONIO LARA ORTEGA	26/11/2025	
VERIFICACIÓN	PEGVEL22KKKAWRKCS4CZNSZ98MQZZ5	PÁG. 16/55	



REFERENCIA DE PROYECTO:

Nº de parcela: 12

REFERENCIAS CATASTRALES:

Polígono: 015
 Parcela: 00014
 Municipio: Puerto Real
 Superficie catastral (m²): 5296

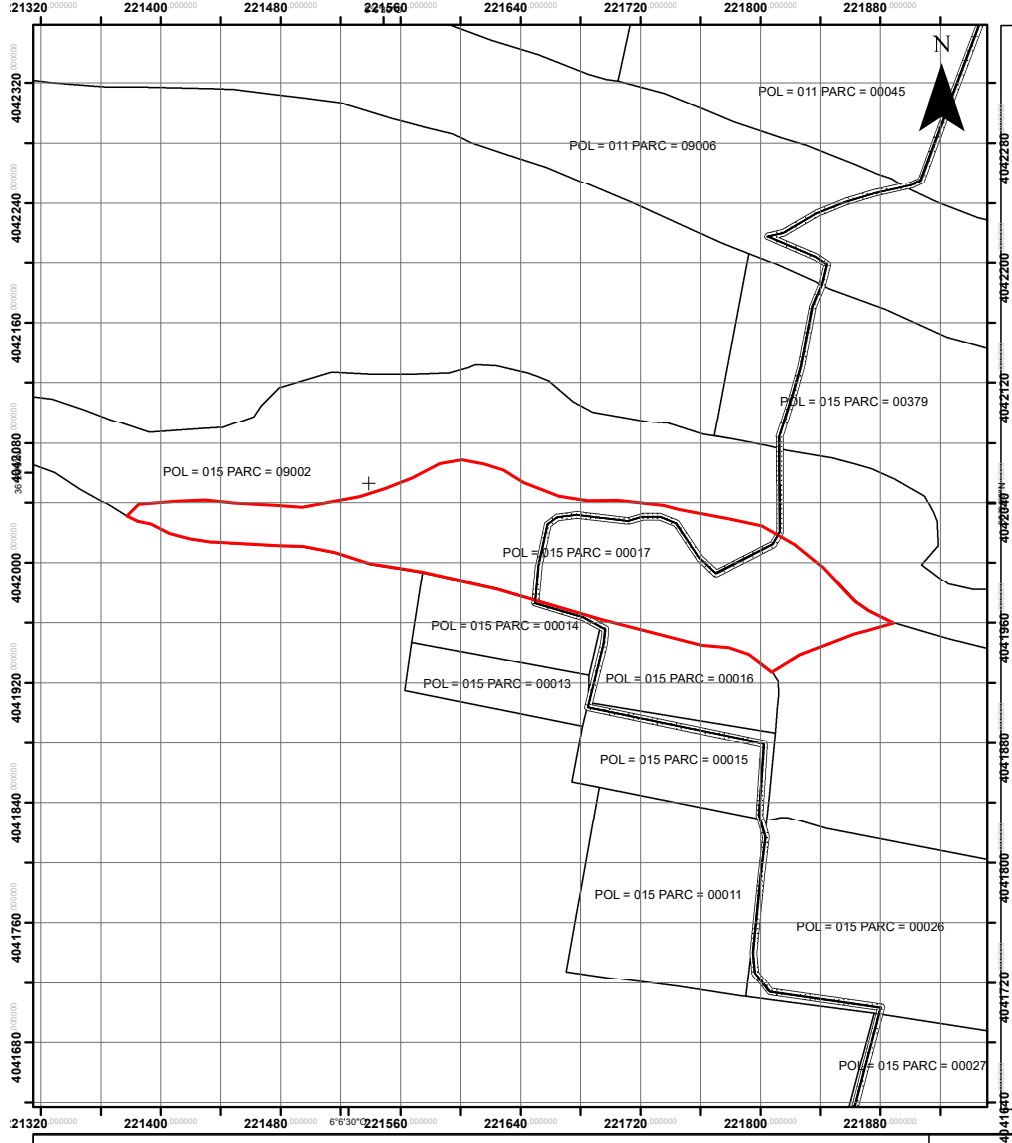
AFECTACIONES:

Longitud traza subterránea (m.l): 48,25
 Superficie Canalización (m²): 24,12
 Superficie servidumbre (m²): 24,10
 Superficie Temporal (m²): 177,36

Parcela Afectada	Eje
Canalización	Ocupación Temporal
FIRMA: PROPIETARIO	FIRMA: BENEFICIARIO

TÍTULO: LÍNEA DE M.T. 20 KV Y CENTRO DE ENTREGA Y MEDIDA EN CASETA PREFABRICADA PARA EVACUACIÓN DE PLANTA FOTOVOLTAICA "BEATO" DE 15 MWN, EN EL T.M. PUERTO REAL (CÁDIZ)	FICHA DE AFECTACIONES Nº DE ORDEN: 12	ESCALA: 1:750 	FECHA: JUNIO 2025
--	--	-----------------------------	-----------------------------

Puede verificar la integridad de este documento mediante la lectura del código QR adjunto o mediante el acceso a la dirección https://ws050.juntadeandalucia.es:443/verificarFirma/ indicando el código de VERIFICACIÓN			
FIRMADO POR	FRANCISCO ANTONIO LARA ORTEGA	26/11/2025	
VERIFICACIÓN	PEGVEL22KKKAWRKCS4CZNSZ98MQZZ5	PÁG. 17/55	



REFERENCIA DE PROYECTO:





Nº de parcela: 13

REFERENCIAS CATASTRALES:

Polígono: 015
 Parcela: 00017
 Municipio: Puerto Real
 Superficie catastral (m²): 28826

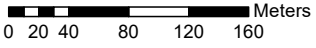
AFECTACIONES:

Longitud traza subterránea (m.l): 232,74
 Superficie Canalización (m²): 116,36
 Superficie servidumbre (m²): 116,34
 Superficie Temporal (m²): 944,88


 Parcela Afectada	 Eje
 Canalización	 Ocupación Temporal
FIRMA: PROPIETARIO	FIRMA: BENEFICIARIO

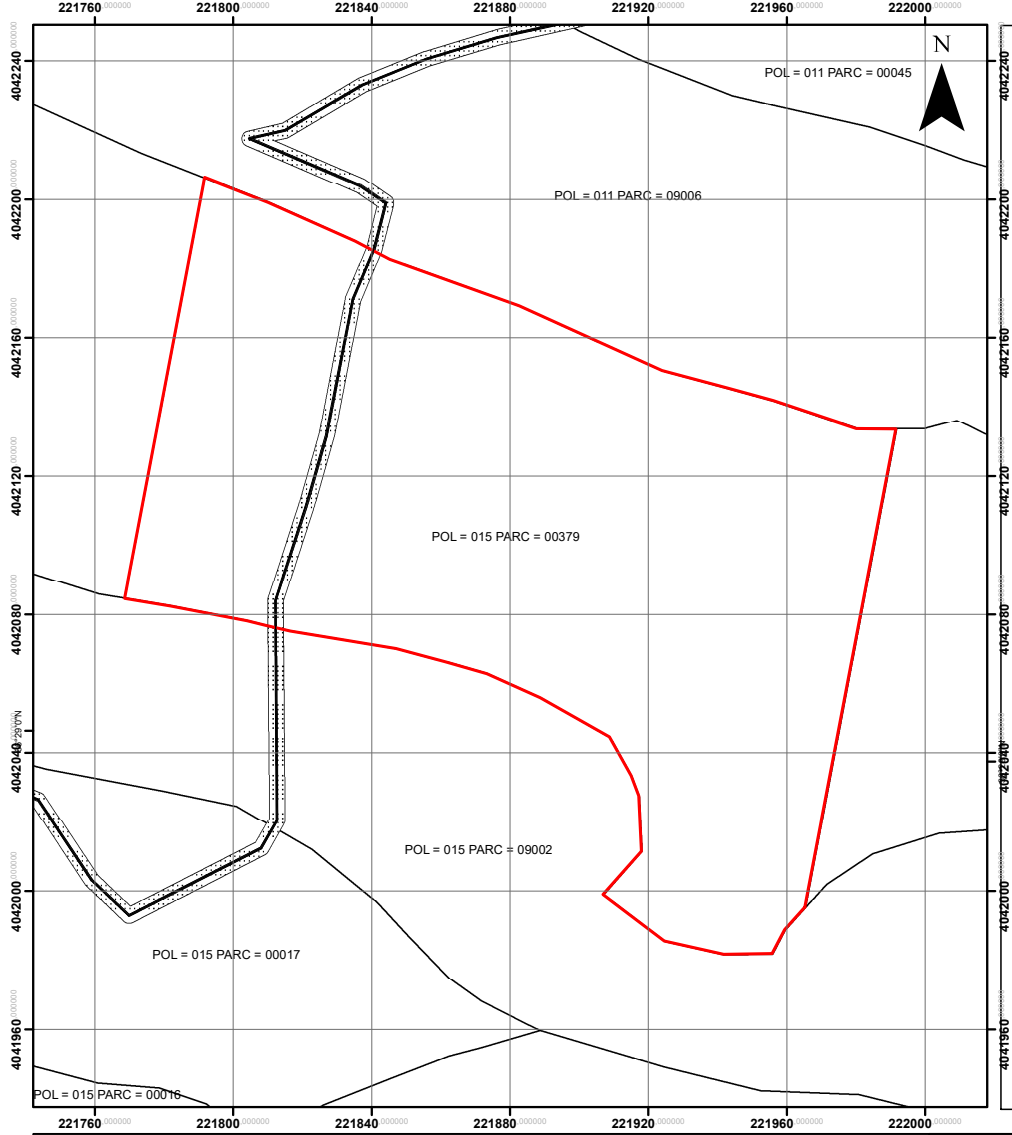
TÍTULO:
LÍNEA DE M.T. 20 KV Y CENTRO DE ENTREGA Y MEDIDA EN CASETA PREFABRICADA PARA EVACUACIÓN DE PLANTA FOTOVOLTAICA "BEATO" DE 15 MWn, EN EL T.M. PUERTO REAL (CÁDIZ)

FICHA DE AFECTACIONES
 Nº DE ORDEN: 13

ESCALA:
1:3.000
 Meters

FECHA:
JUNIO 2025

Puede verificar la integridad de este documento mediante la lectura del código QR adjunto o mediante el acceso a la dirección https://ws050.juntadeandalucia.es:443/verificarFirma/ indicando el código de VERIFICACIÓN			
FIRMADO POR	FRANCISCO ANTONIO LARA ORTEGA	26/11/2025	
VERIFICACIÓN	PEGVEL22KKKAWRKCS4CZNSZ98MQZZ5	PÁG. 18/55	



REFERENCIA DE PROYECTO:

Nº de parcela: 15

REFERENCIAS CATASTRALES:

Polígono: 015
 Parcela: 00379
 Municipio: Puerto Real
 Superficie catastral (m²): 25577

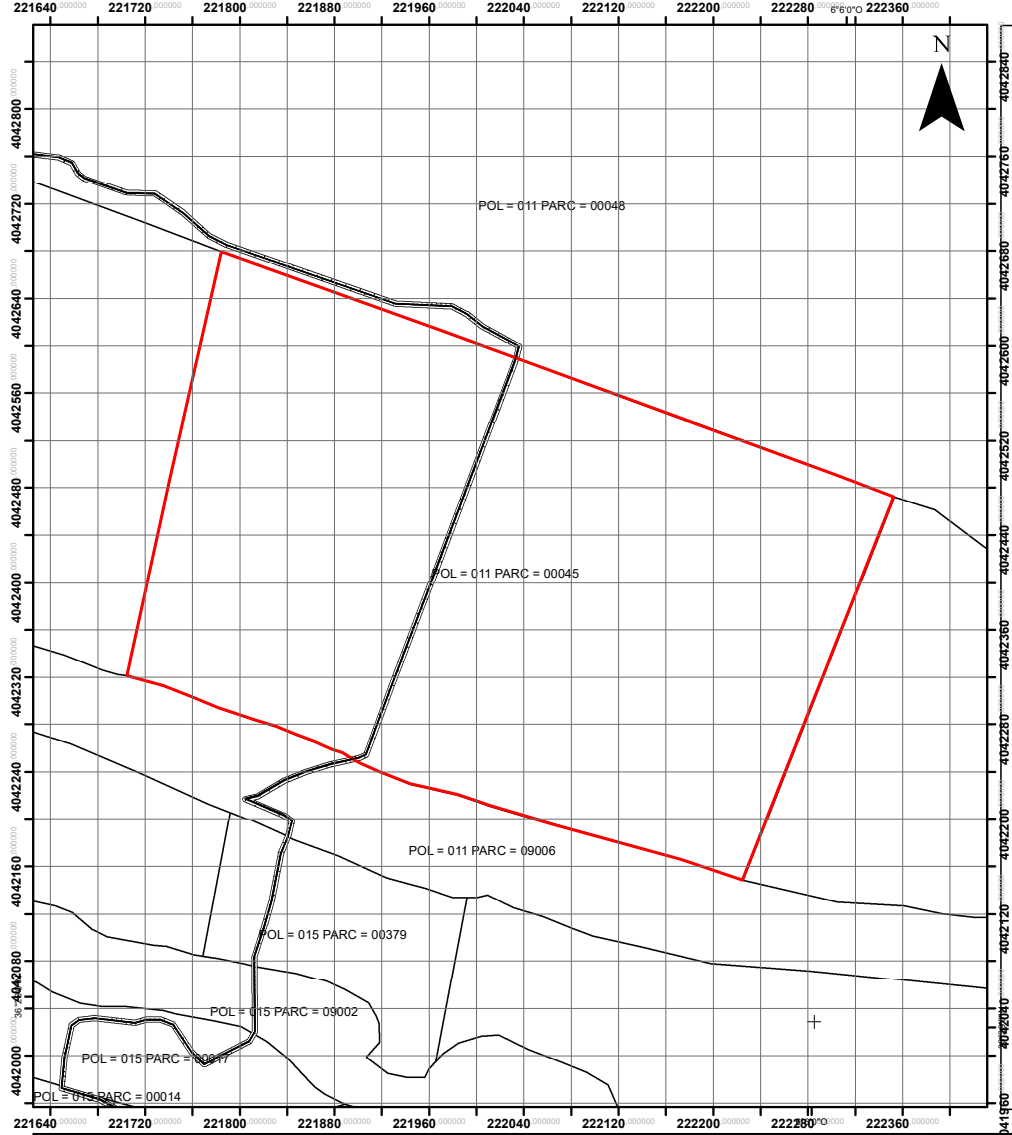
AFECTACIONES:

Longitud traza subterránea (m.l): 113,08
 Superficie Canalización (m²): 56,54
 Superficie servidumbre (m²): 56,54
 Superficie Temporal (m²): 452,31

Parcela Afectada	Eje
Canalización	Ocupación Temporal
FIRMA: PROPIETARIO	FIRMA: BENEFICIARIO

TÍTULO: LÍNEA DE M.T. 20 KV Y CENTRO DE ENTREGA Y MEDIDA EN CASETA PREFABRICADA PARA EVACUACIÓN DE PLANTA FOTOVOLTAICA "BEATO" DE 15 MWn, EN EL T.M. PUERTO REAL (CÁDIZ)	FICHA DE AFECTACIONES Nº DE ORDEN: 15	ESCALA: 1:1.300	FECHA: JUNIO 2025

Puede verificar la integridad de este documento mediante la lectura del código QR adjunto o mediante el acceso a la dirección https://ws050.juntadeandalucia.es:443/verificarFirma/ indicando el código de VERIFICACIÓN				
FIRMADO POR	FRANCISCO ANTONIO LARA ORTEGA		26/11/2025	
VERIFICACIÓN	PEGVEL22KKKAWRKCS4CZNSZ98MQZZ5		PÁG. 19/55	



REFERENCIA DE PROYECTO:

Nº de parcela: 17

REFERENCIAS CATASTRALES:

Polígono: 011
 Parcela: 00045
 Municipio: Puerto Real
 Superficie catastral (m²): 207635

AFECTACIONES:

Longitud traza subterránea (m.l): 369,89
 Superficie Canalización (m²): 184,94
 Superficie servidumbre (m²): 184,95
 Superficie Temporal (m²): 1.479,05

Parcela Afectada	Eje
Canalización	Ocupación Temporal

FIRMA:	FIRMA:
PROPIETARIO	BENEFICIARIO

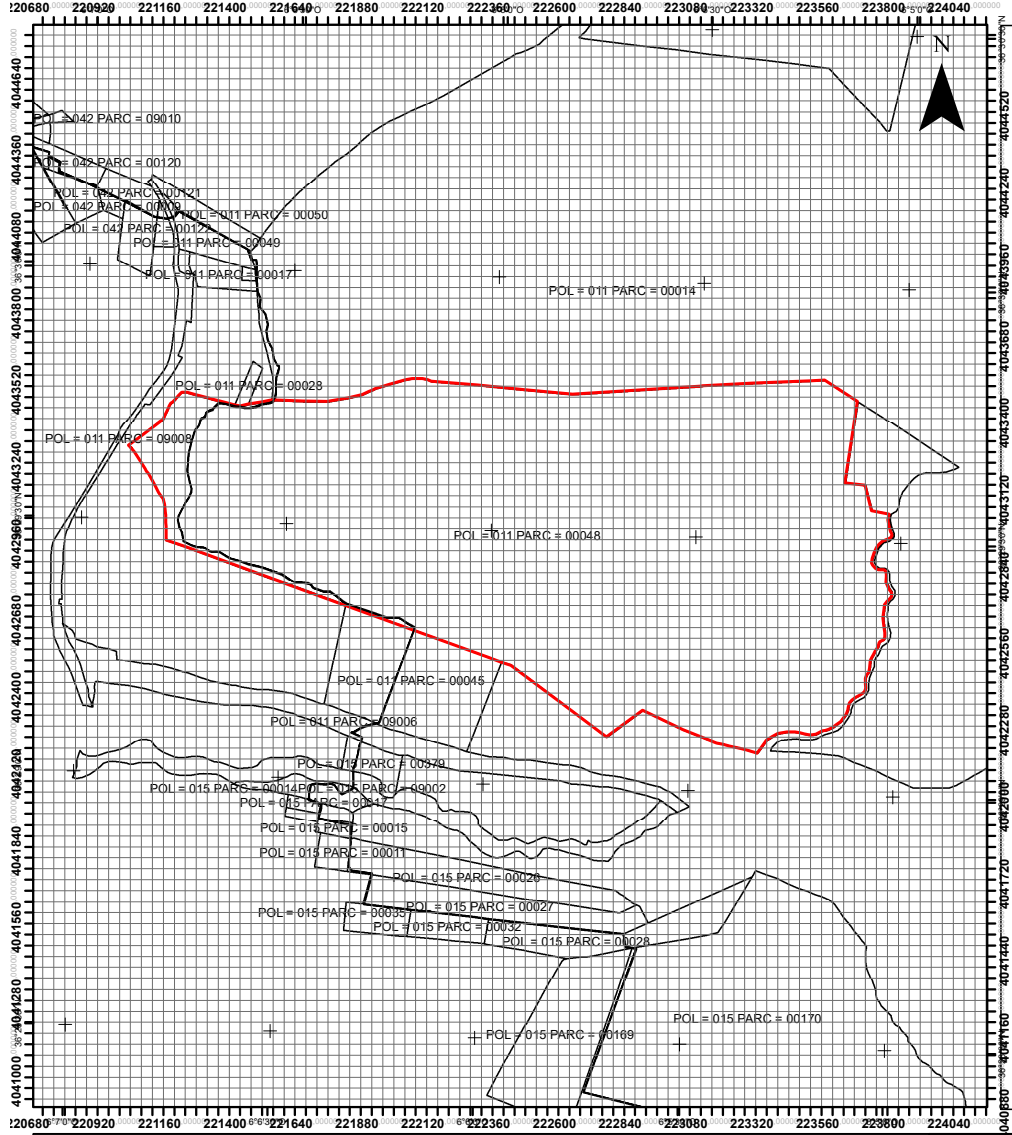
TÍTULO:
LÍNEA DE M.T. 20 KV Y CENTRO DE ENTREGA Y MEDIDA EN CASETA PREFABRICADA PARA EVACUACIÓN DE PLANTA FOTOVOLTAICA "BEATO" DE 15 MWn, EN EL T.M. PUERTO REAL (CÁDIZ)

FICHA DE AFECTACIONES
 Nº DE ORDEN: 17

ESCALA:
1:3.800

FECHA:
JUNIO 2025

Puede verificar la integridad de este documento mediante la lectura del código QR adjunto o mediante el acceso a la dirección https://ws050.juntadeandalucia.es:443/verificarFirma/ indicando el código de VERIFICACIÓN			
FIRMADO POR	FRANCISCO ANTONIO LARA ORTEGA		26/11/2025
VERIFICACIÓN	PEGVEL22KKKAWRKCS4CZNSZ98MQZZ5		PÁG. 20/55



REFERENCIA DE PROYECTO:

Nº de parcela: 18

REFERENCIAS CATASTRALES:

Polígono: 011
 Parcela: 00048
 Municipio: Puerto Real
 Superficie catastral (m²): 2575077

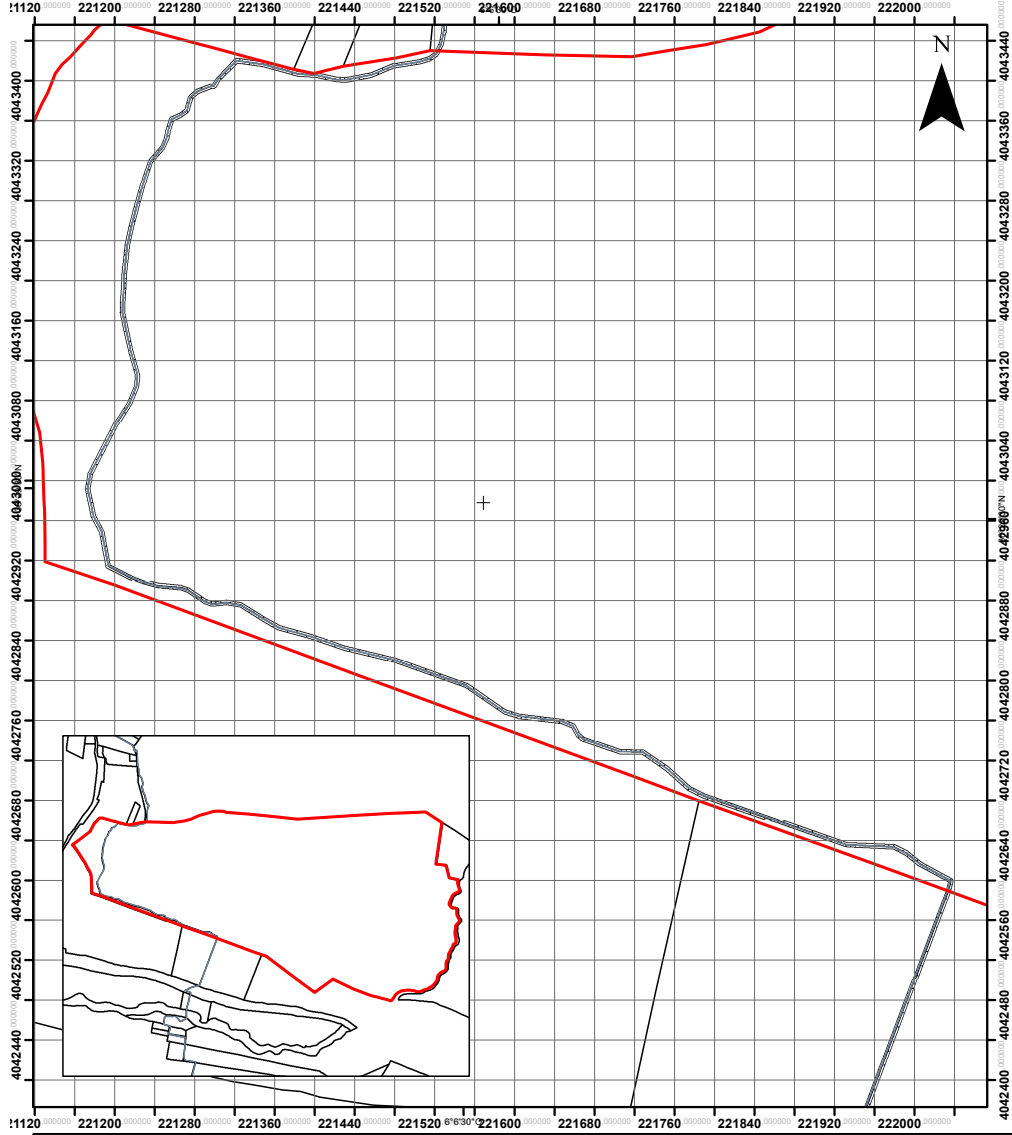
AFECTACIONES:

Longitud traza subterránea (m.l): 1.701,90
 Superficie Canalización (m²): 850,92
 Superficie servidumbre (m²): 850,88
 Superficie Temporal (m²): 6.799,79

Parcela Afectada	Eje
Canalización	Ocupación Temporal
FIRMA: PROPIETARIO	FIRMA: BENEFICIARIO

TÍTULO: LÍNEA DE M.T. 20 KV Y CENTRO DE ENTREGA Y MEDIDA EN CASETA PREFABRICADA PARA EVACUACIÓN DE PLANTA FOTOVOLTAICA "BEATO" DE 15 MWN, EN EL T.M. PUERTO REAL (CÁDIZ)	FICHA DE AFECTACIONES Nº DE ORDEN: 18	ESCALA: 1:16.400	FECHA: JUNIO 2025

Puede verificar la integridad de este documento mediante la lectura del código QR adjunto o mediante el acceso a la dirección https://ws050.juntadeandalucia.es:443/verificarFirma/ indicando el código de VERIFICACIÓN				
FIRMADO POR	FRANCISCO ANTONIO LARA ORTEGA		26/11/2025	
VERIFICACIÓN	PEGVEL22KKKAWRKCS4CZNSZ98MQZZ5		PÁG. 21/55	



REFERENCIA DE PROYECTO:

Nº de parcela: 18

REFERENCIAS CATASTRALES:

Polígono: 011
 Parcela: 00048
 Municipio: Puerto Real
 Superficie catastral (m²): 2575077

AFECCIONES:

Longitud traza subterránea (m.l): 1.701,90
 Superficie Canalización (m²): 850,92
 Superficie servidumbre (m²): 850,88
 Superficie Temporal (m²): 6.799,79

Parcela Afectada	Eje
Canalización	Ocupación Temporal

FIRMA:

PROPIETARIO

FIRMA:

BENEFICIARIO

PROMOTOR: **LÍNEA DE M.T. 20 KV Y CENTRO DE ENTREGA Y MEDIDA EN CASETA PREFABRICADA PARA EVACUACIÓN DE PLANTA FOTOVOLTAICA "BEATO" DE 15 MWn, EN EL T.M. PUERTO REAL (CÁDIZ)**

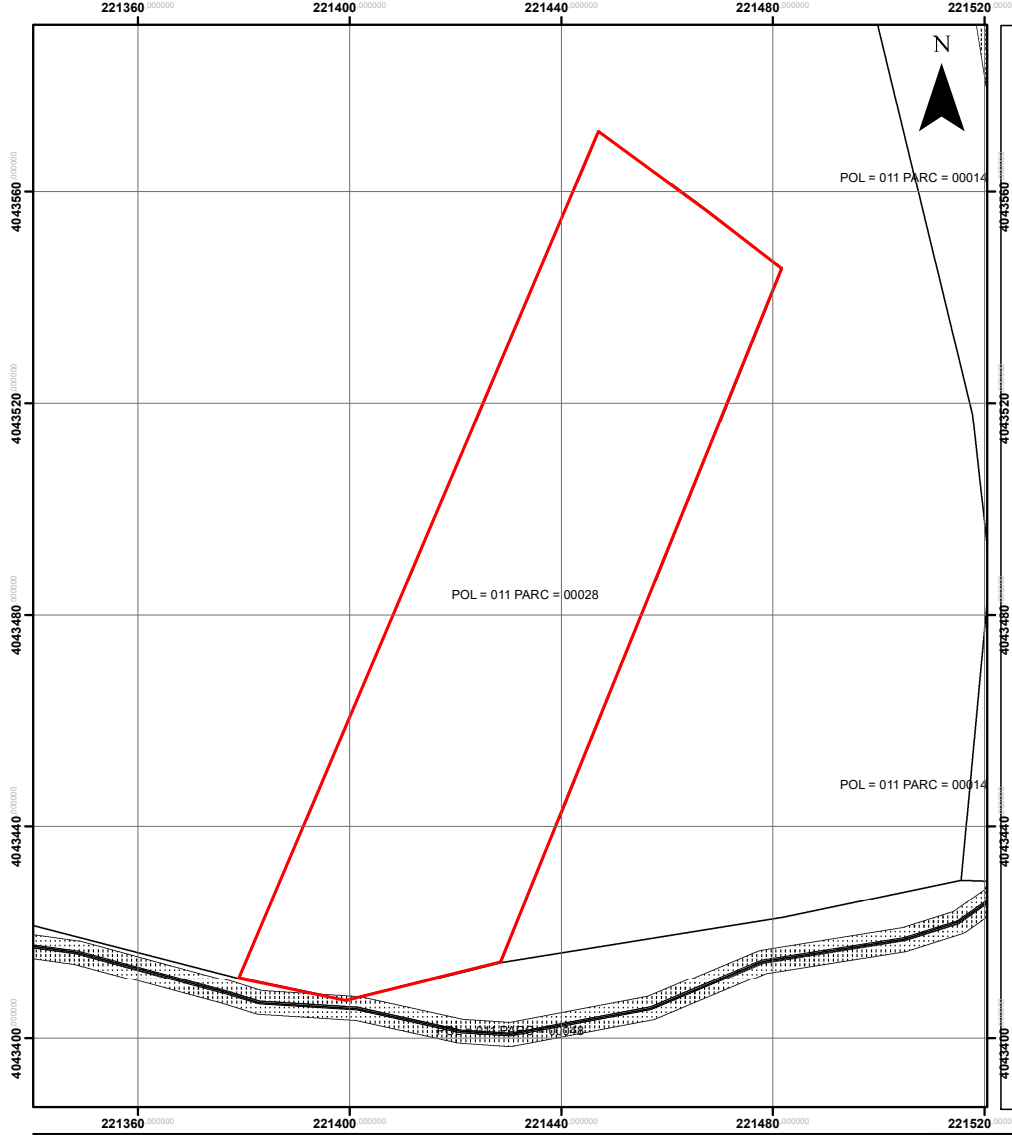
TÍTULO:

FICHA DE AFECCIONES
Nº DE ORDEN: 18

ESCALA:
1:4.500
0 30 60 120 180 240 Meters

FECHA:
JUNIO 2025

Puede verificar la integridad de este documento mediante la lectura del código QR adjunto o mediante el acceso a la dirección https://ws050.juntadeandalucia.es:443/verificarFirma/ indicando el código de VERIFICACIÓN			
FIRMADO POR	FRANCISCO ANTONIO LARA ORTEGA	26/11/2025	
VERIFICACIÓN	PEGVEL22KKKAWRKCS4CZNSZ98MQZZ5	PÁG. 22/55	



REFERENCIA DE PROYECTO:

Nº de parcela: 19

REFERENCIAS CATASTRALES:

Polígono: 011
 Parcela: 00028
 Municipio: Puerto Real
 Superficie catastral (m²): 6943

AFECTACIONES:

Longitud traza subterránea (m.l): --
 Superficie Canalización (m²): --
 Superficie servidumbre (m²): --
 Superficie Temporal (m²): 5,51

Parcela Afectada	Eje
Canalización	Ocupación Temporal

FIRMA:

PROPIETARIO

FIRMA:

BENEFICIARIO

TÍTULO:
LÍNEA DE M.T. 20 KV Y CENTRO DE ENTREGA Y MEDIDA EN CASETA PREFABRICADA PARA EVACUACIÓN DE PLANTA FOTOVOLTAICA "BEATO" DE 15 MWn, EN EL T.M. PUERTO REAL (CÁDIZ)

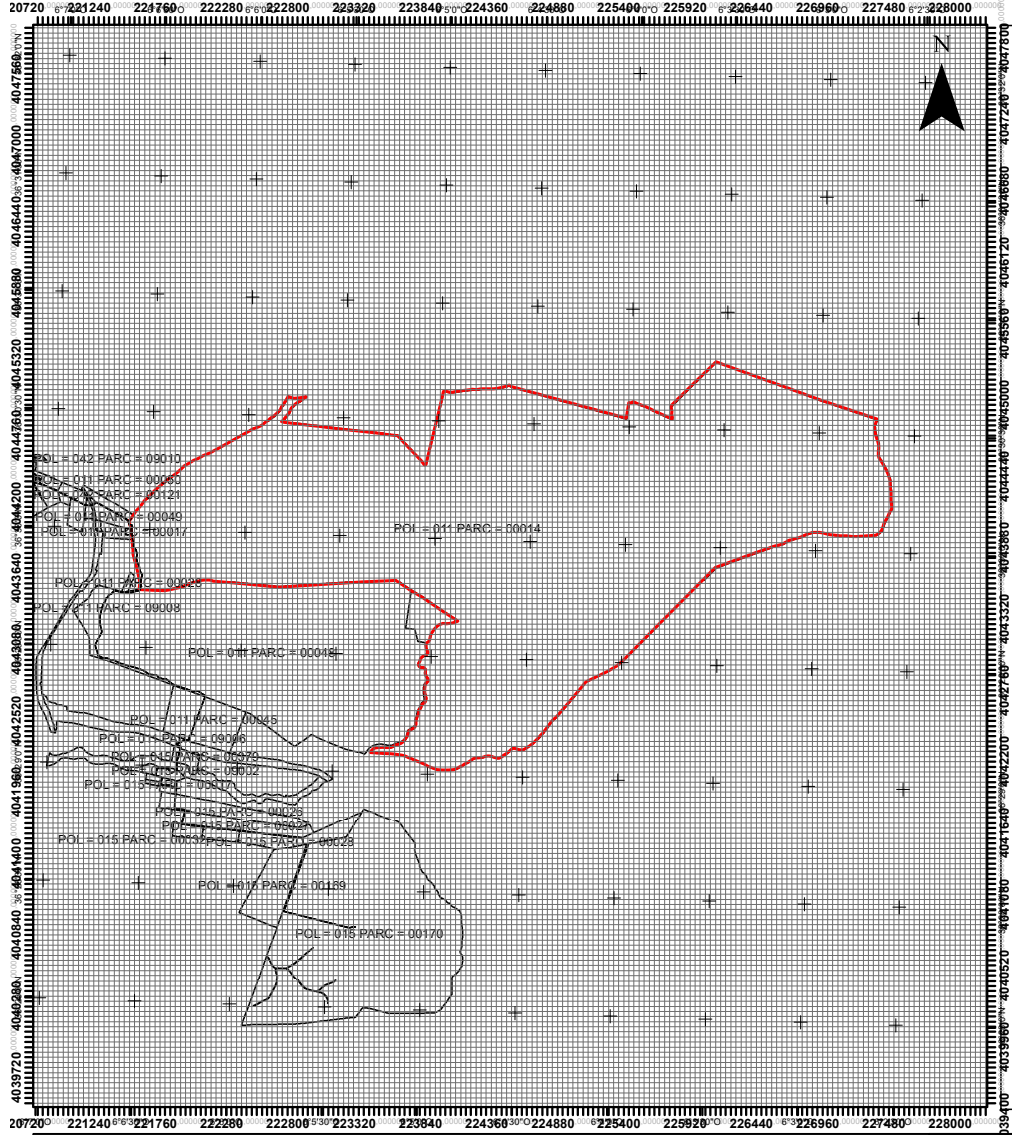
FICHA DE AFECTACIONES
 Nº DE ORDEN: 19

ESCALA:
1:850

FECHA:
JUNIO 2025

Puede verificar la integridad de este documento mediante la lectura del código QR adjunto o mediante el acceso a la dirección https://ws050.juntadeandalucia.es:443/verificarFirma/ indicando el código de VERIFICACIÓN		
FIRMADO POR	FRANCISCO ANTONIO LARA ORTEGA	26/11/2025
VERIFICACIÓN	PEGVEL22KKKAWRKCS4CZNSZ98MQZZ5	PÁG. 23/55





REFERENCIA DE PROYECTO:
 Nº de parcela: 20

REFERENCIAS CATASTRALES:
 Polígono: 011
 Parcela: 00014
 Municipio: Puerto Real
 Superficie catastral (m²): 9389809

AFECTACIONES:
 Longitud traza subterránea (m.l.): 549,59
 Superficie Canalización (m²): 274,78
 Superficie servidumbre (m²): 274,74
 Superficie Temporal (m²): 2.194,95

Parcela Afectada	Eje
Canalización	Ocupación Temporal

FIRMA: PROPIETARIO	FIRMA: BENEFICIARIO
-------------------------------	--------------------------------

TÍTULO: LÍNEA DE M.T. 20 KV Y CENTRO DE ENTREGA Y MEDIDA EN CASETA PREFABRICADA PARA EVACUACIÓN DE PLANTA FOTOVOLTAICA "BEATO" DE 15 MWn, EN EL T.M. PUERTO REAL (CÁDIZ)	FICHA DE AFECTACIONES Nº DE ORDEN: 20	ESCALA: 1:35.300	FECHA: JUNIO 2025

Puede verificar la integridad de este documento mediante la lectura del código QR adjunto o mediante el acceso a la dirección https://ws050.juntadeandalucia.es:443/verificarFirma/ indicando el código de VERIFICACIÓN				
FIRMADO POR	FRANCISCO ANTONIO LARA ORTEGA		26/11/2025	
VERIFICACIÓN	PEGVEL22KKKAWRKCS4CZNSZ98MQZZ5		PÁG. 24/55	



REFERENCIA DE PROYECTO:

Nº de parcela: 20

REFERENCIAS CATASTRALES:

Polígono: 011
 Parcela: 00014
 Municipio: Puerto Real
 Superficie catastral (m²): 9389809

AFECCIONES:

Longitud traza subterránea (m.l): 549,59
 Superficie Canalización (m²): 274,78
 Superficie servidumbre (m²): 274,74
 Superficie Temporal (m²): 2.194,95

Parcela Afectada	Eje
Canalización	Ocupación Temporal

FIRMA:	FIRMA:
PROPIETARIO	BENEFICIARIO

PROMOTOR: **LÍNEA DE M.T. 20 KV Y CENTRO DE ENTREGA Y MEDIDA EN CASETA PREFABRICADA PARA EVACUACIÓN DE PLANTA FOTOVOLTAICA "BEATO" DE 15 MWn, EN EL T.M. PUERTO REAL (CÁDIZ)**

TÍTULO:

FICHA DE AFECCIONES
 Nº DE ORDEN: 20

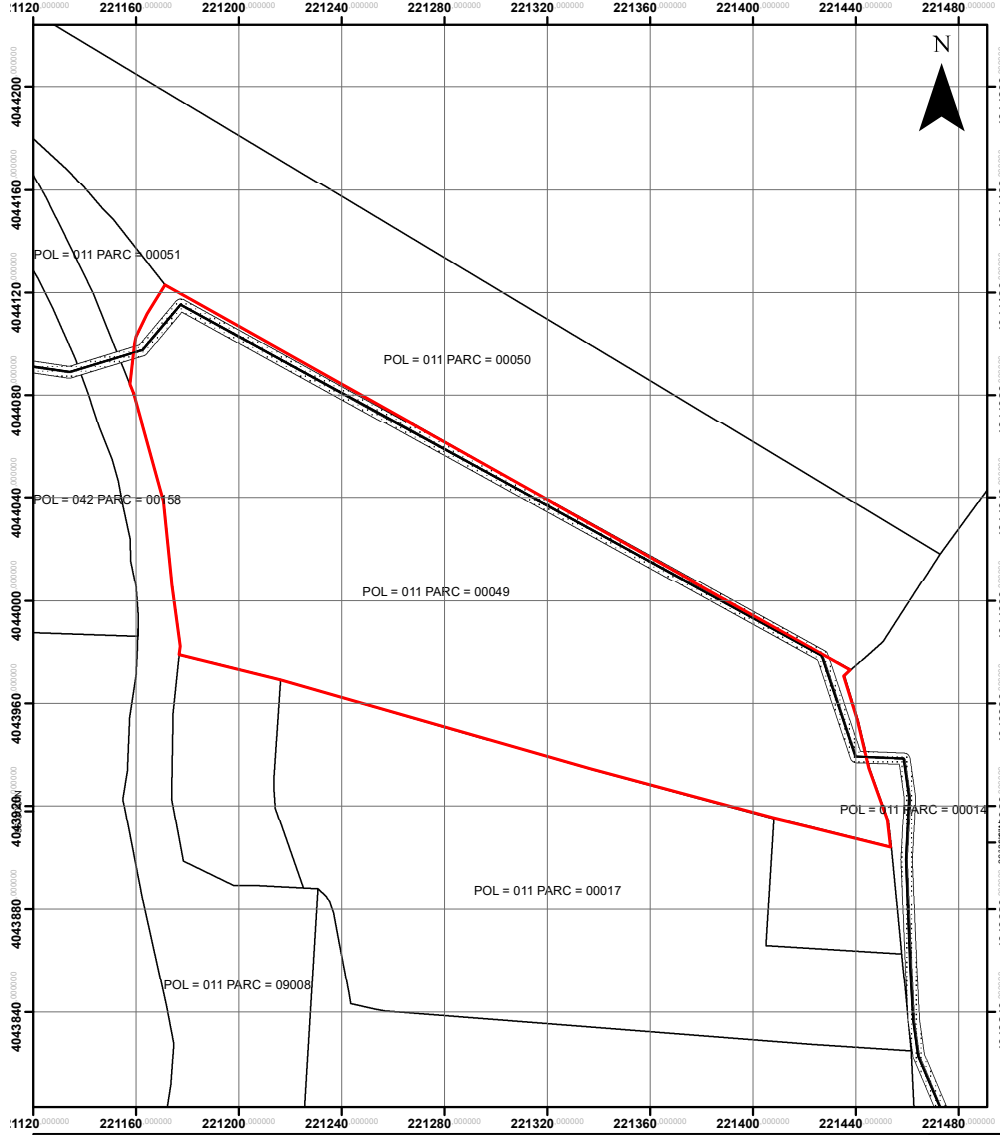
ESCALA:

1:4.500

FECHA:

JUNIO 2025

Puede verificar la integridad de este documento mediante la lectura del código QR adjunto o mediante el acceso a la dirección https://ws050.juntadeandalucia.es:443/verificarFirma/ indicando el código de VERIFICACIÓN			
FIRMADO POR	FRANCISCO ANTONIO LARA ORTEGA	26/11/2025	
VERIFICACIÓN	PEGVEL22KKKAWRKCS4CZNSZ98MQZZ5	PÁG. 25/55	



REFERENCIA DE PROYECTO:


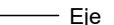


Nº de parcela: 21

REFERENCIAS CATASTRALES:

Polígono: 011
 Parcela: 00049
 Municipio: Puerto Real
 Superficie catastral (m²): 28648

AFECTACIONES:

Longitud traza subterránea (m.l): 356,44
 Superficie Canalización (m²): 178,20
 Superficie servidumbre (m²): 178,17
 Superficie Temporal (m²): 1.270,48

 Parcela Afectada	 Eje
 Canalización	 Ocupación Temporal

FIRMA:

PROPIETARIO

FIRMA:


BENEFICIARIO

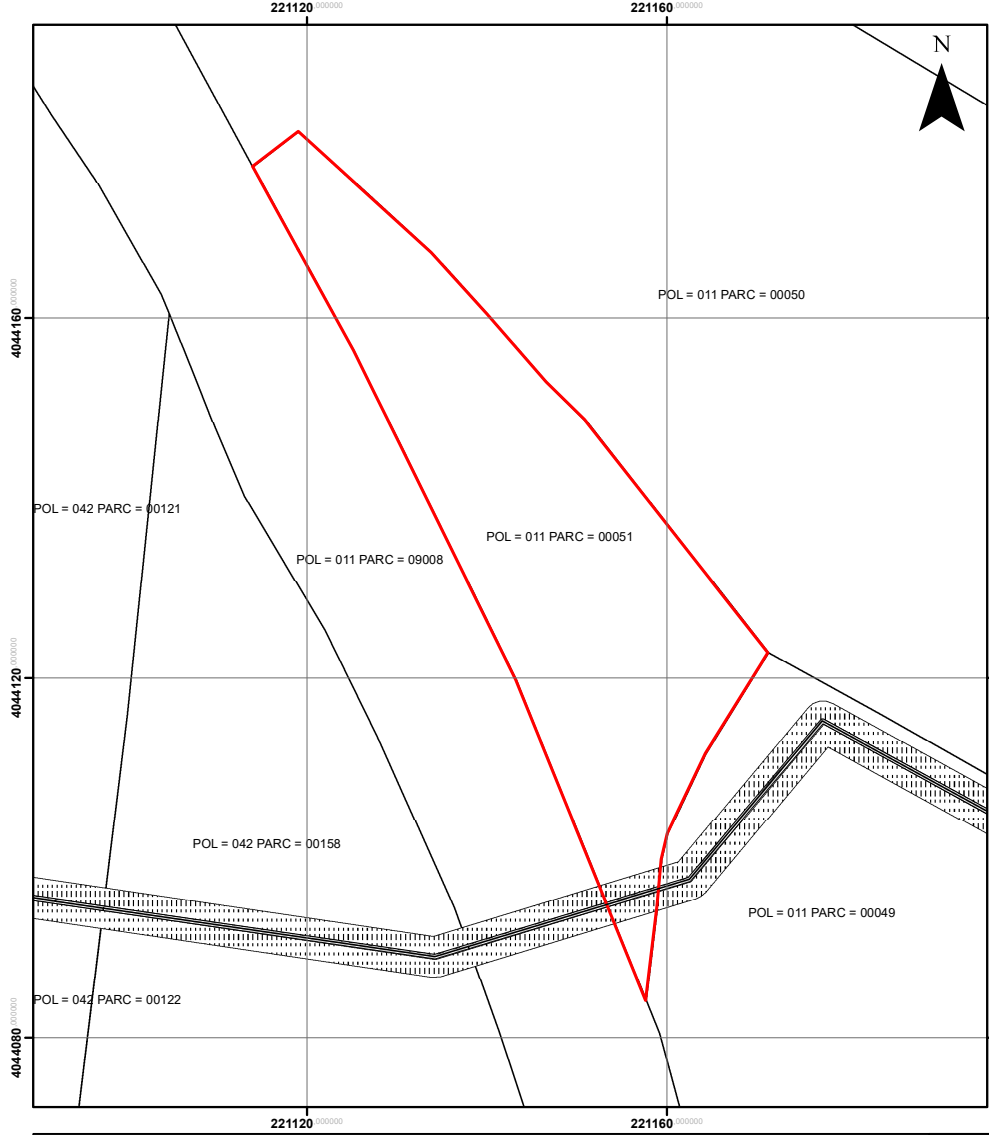
TÍTULO:
LÍNEA DE M.T. 20 KV Y CENTRO DE ENTREGA Y MEDIDA EN CASETA PREFABRICADA PARA EVACUACIÓN DE PLANTA FOTOVOLTAICA "BEATO" DE 15 MWn, EN EL T.M. PUERTO REAL (CÁDIZ)

FICHA DE AFECTACIONES
 Nº DE ORDEN: 21

ESCALA:
1:1.750
 Meters

FECHA:
JUNIO 2025

Puede verificar la integridad de este documento mediante la lectura del código QR adjunto o mediante el acceso a la dirección https://ws050.juntadeandalucia.es:443/verificarFirma/ indicando el código de VERIFICACIÓN			
FIRMADO POR	FRANCISCO ANTONIO LARA ORTEGA	26/11/2025	
VERIFICACIÓN	PEGVEL22KKKAWRKCS4CZNSZ98MQZZ5	PÁG. 26/55	



REFERENCIA DE PROYECTO:

Nº de parcela: 23

REFERENCIAS CATASTRALES:

Polígono: 011
 Parcela: 00051
 Municipio: Puerto Real
 Superficie catastral (m²): 1607

AFECTACIONES:

Longitud traza subterránea (m.l): 6,00
 Superficie Canalización (m²): 3,00
 Superficie servidumbre (m²): 3,00
 Superficie Temporal (m²): 23,98

- Parcela Afectada
- Eje
- Canalización
- Ocupación Temporal

FIRMA:

PROPIETARIO

FIRMA:

BENEFICIARIO

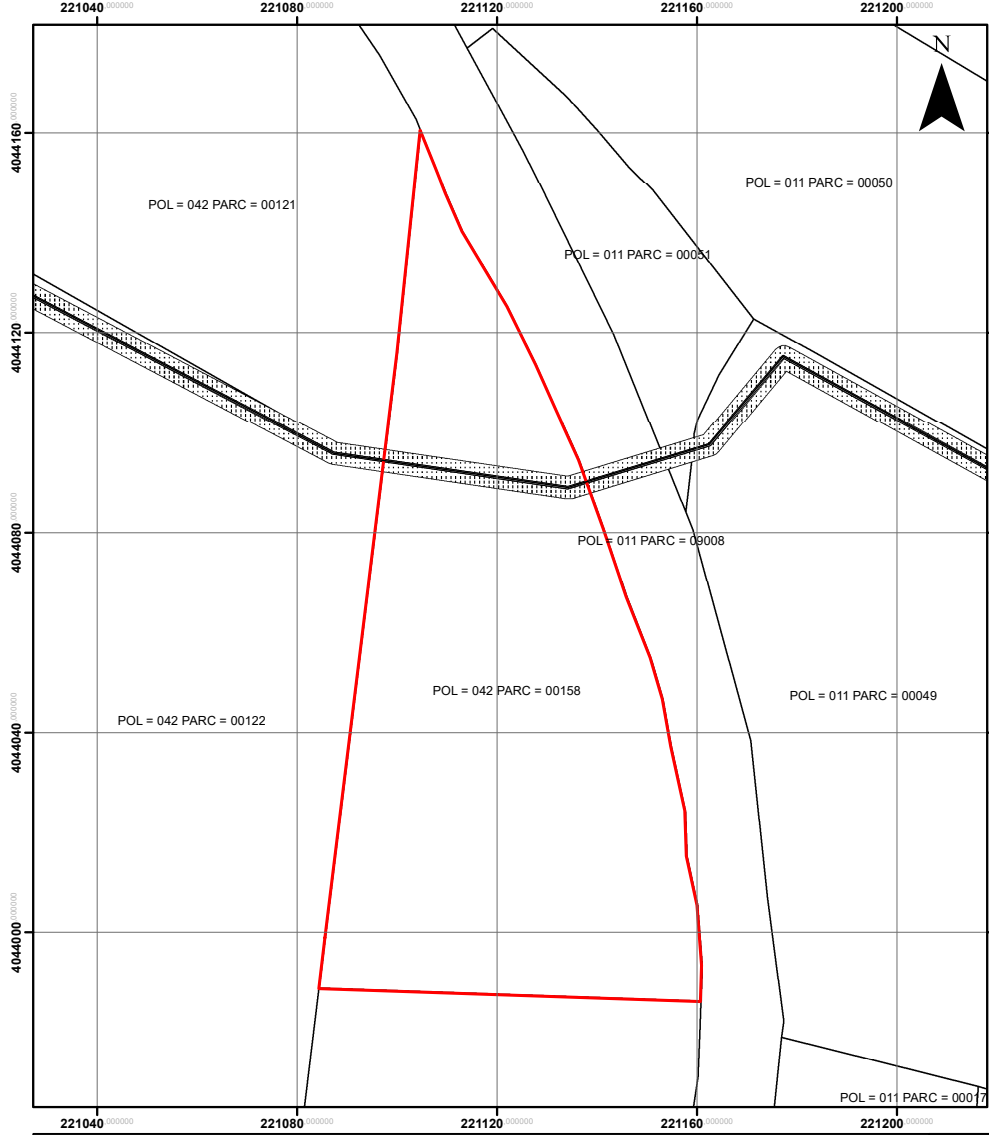
TÍTULO:
LÍNEA DE M.T. 20 KV Y CENTRO DE ENTREGA Y MEDIDA EN CASETA PREFABRICADA PARA EVACUACIÓN DE PLANTA FOTOVOLTAICA "BEATO" DE 15 MWn, EN EL T.M. PUERTO REAL (CÁDIZ)

FICHA DE AFECTACIONES
 Nº DE ORDEN: 23

ESCALA:
1:500
 0 3,75 7,5 15 22,5 30 Meters

FECHA:
JUNIO 2025

Puede verificar la integridad de este documento mediante la lectura del código QR adjunto o mediante el acceso a la dirección https://ws050.juntadeandalucia.es:443/verificarFirma/ indicando el código de VERIFICACIÓN			
FIRMADO POR	FRANCISCO ANTONIO LARA ORTEGA	26/11/2025	
VERIFICACIÓN	PEGVEL22KKKAWRKCS4CZNSZ98MQZZ5	PÁG. 28/55	



REFERENCIA DE PROYECTO:

Nº de parcela: 25

REFERENCIAS CATASTRALES:

Polígono: 042
 Parcela: 00158
 Municipio: Puerto Real
 Superficie catastral (m²): 7823

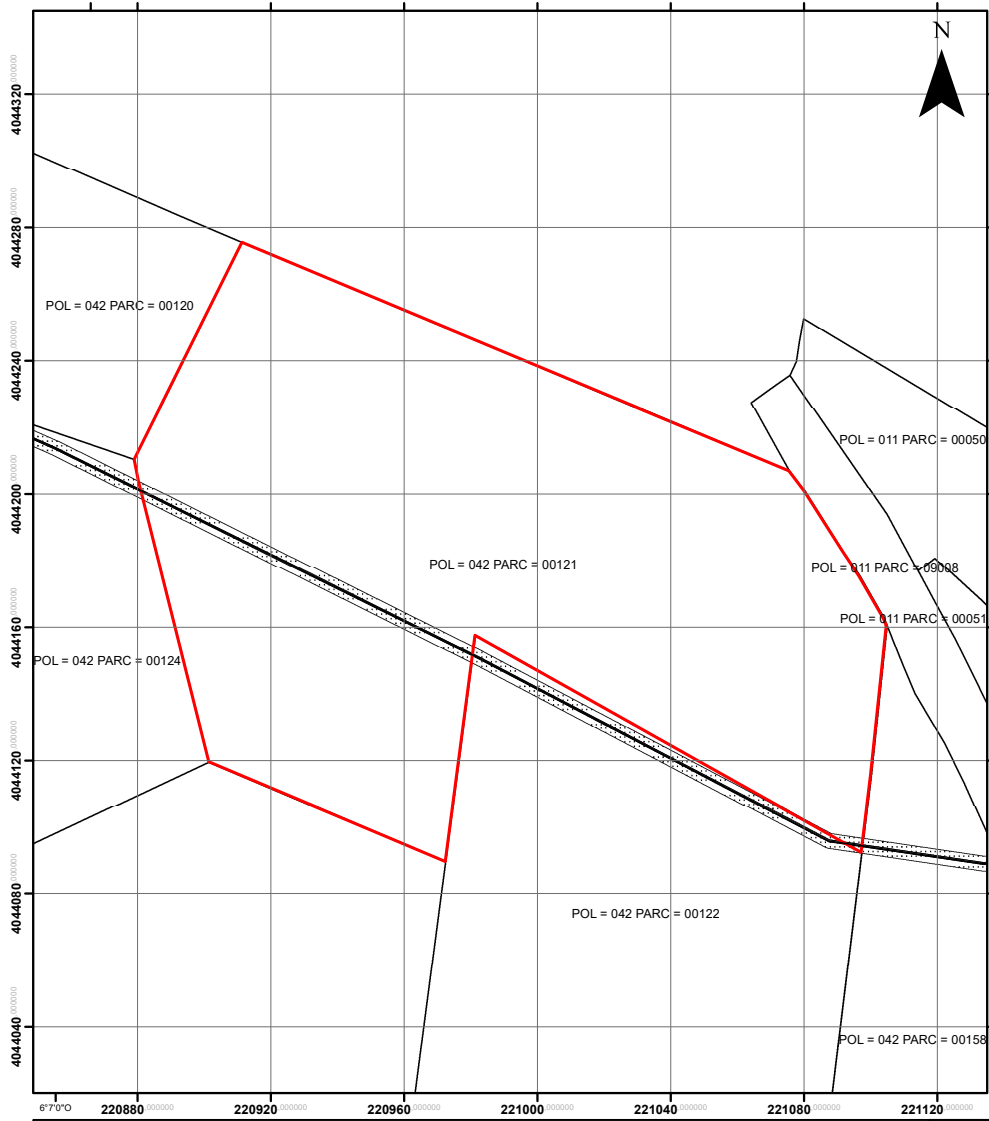
AFECTACIONES:

Longitud traza subterránea (m.l): 41,08
 Superficie Canalización (m²): 20,54
 Superficie servidumbre (m²): 20,54
 Superficie Temporal (m²): 164,31

Parcela Afectada	Eje
Canalización	Ocupación Temporal
FIRMA:	FIRMA:
PROPIETARIO	BENEFICIARIO

TÍTULO: LÍNEA DE M.T. 20 KV Y CENTRO DE ENTREGA Y MEDIDA EN CASETA PREFABRICADA PARA EVACUACIÓN DE PLANTA FOTOVOLTAICA "BEATO" DE 15 MWn, EN EL T.M. PUERTO REAL (CÁDIZ)	FICHA DE AFECTACIONES Nº DE ORDEN: 25	ESCALA: 1:900	FECHA: JUNIO 2025

Puede verificar la integridad de este documento mediante la lectura del código QR adjunto o mediante el acceso a la dirección https://ws050.juntadeandalucia.es:443/verificarFirma/ indicando el código de VERIFICACIÓN			
FIRMADO POR	FRANCISCO ANTONIO LARA ORTEGA	26/11/2025	
VERIFICACIÓN	PEGVEL22KKKAWRKCS4CZNSZ98MQZZ5	PÁG. 29/55	



REFERENCIA DE PROYECTO:

Nº de parcela: 26

REFERENCIAS CATASTRALES:

Polígono: 042
 Parcela: 00121
 Municipio: Puerto Real
 Superficie catastral (m²): 25218

AFECTACIONES:

Longitud traza subterránea (m.l): 116,43
 Superficie Canalización (m²): 58,21
 Superficie servidumbre (m²): 58,22
 Superficie Temporal (m²): 474,23

Parcela Afectada	Eje
Canalización	Ocupación Temporal

FIRMA:

PROPIETARIO

FIRMA:

BENEFICIARIO

TÍTULO:
LÍNEA DE M.T. 20 KV Y CENTRO DE ENTREGA Y MEDIDA EN CASETA PREFABRICADA PARA EVACUACIÓN DE PLANTA FOTOVOLTAICA "BEATO" DE 15 MWn, EN EL T.M. PUERTO REAL (CÁDIZ)

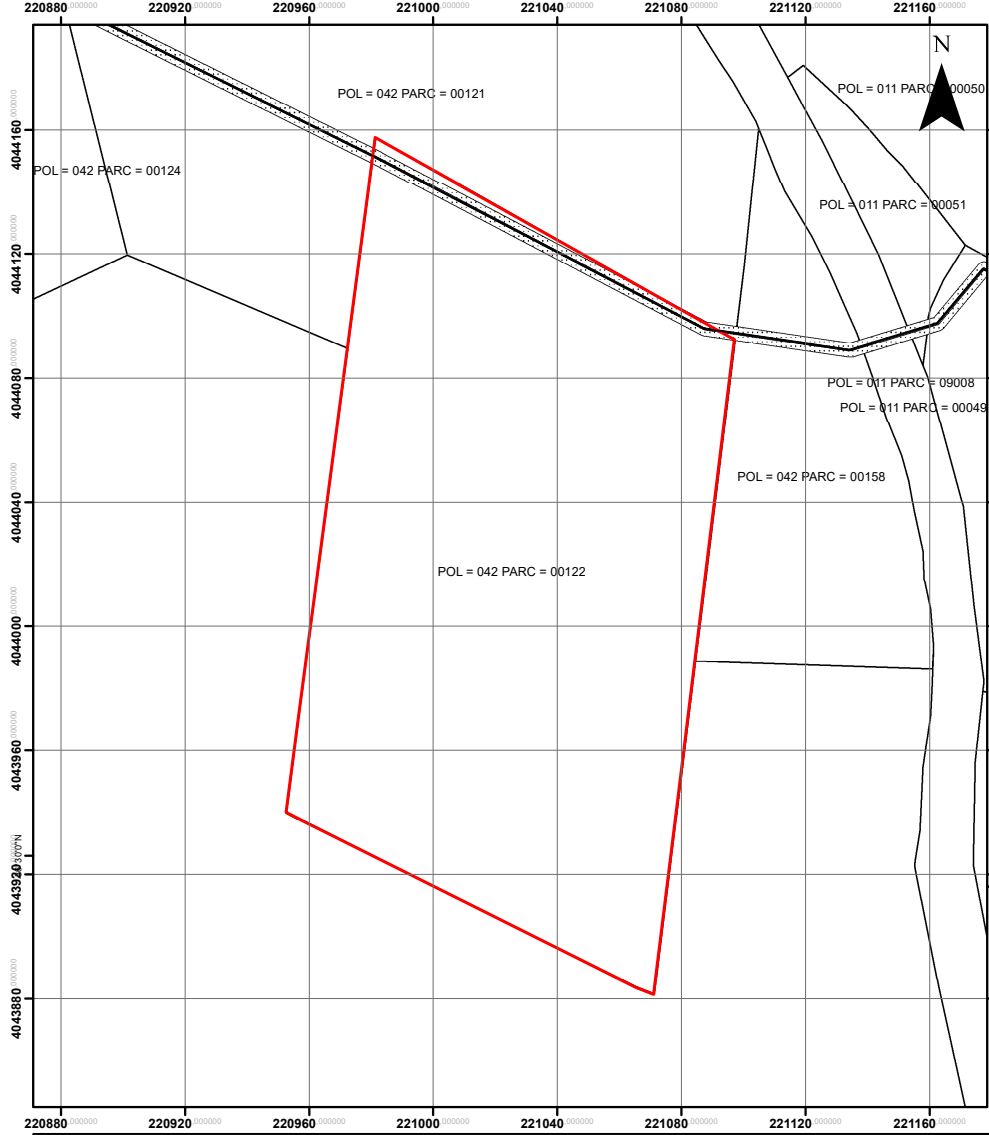
FICHA DE AFECTACIONES
 Nº DE ORDEN: 26

ESCALA:
1:1.350

FECHA:
JUNIO 2025

Puede verificar la integridad de este documento mediante la lectura del código QR adjunto o mediante el acceso a la dirección https://ws050.juntadeandalucia.es:443/verificarFirma/ indicando el código de VERIFICACIÓN			
FIRMADO POR	FRANCISCO ANTONIO LARA ORTEGA	26/11/2025	
VERIFICACIÓN	PEGVEL22KKKAWRKCS4CZNSZ98MQZZ5	PÁG. 30/55	





REFERENCIA DE PROYECTO:

Nº de parcela: 27

REFERENCIAS CATASTRALES:

Polígono: 042
 Parcela: 00122
 Municipio: Puerto Real
 Superficie catastral (m²): 26830

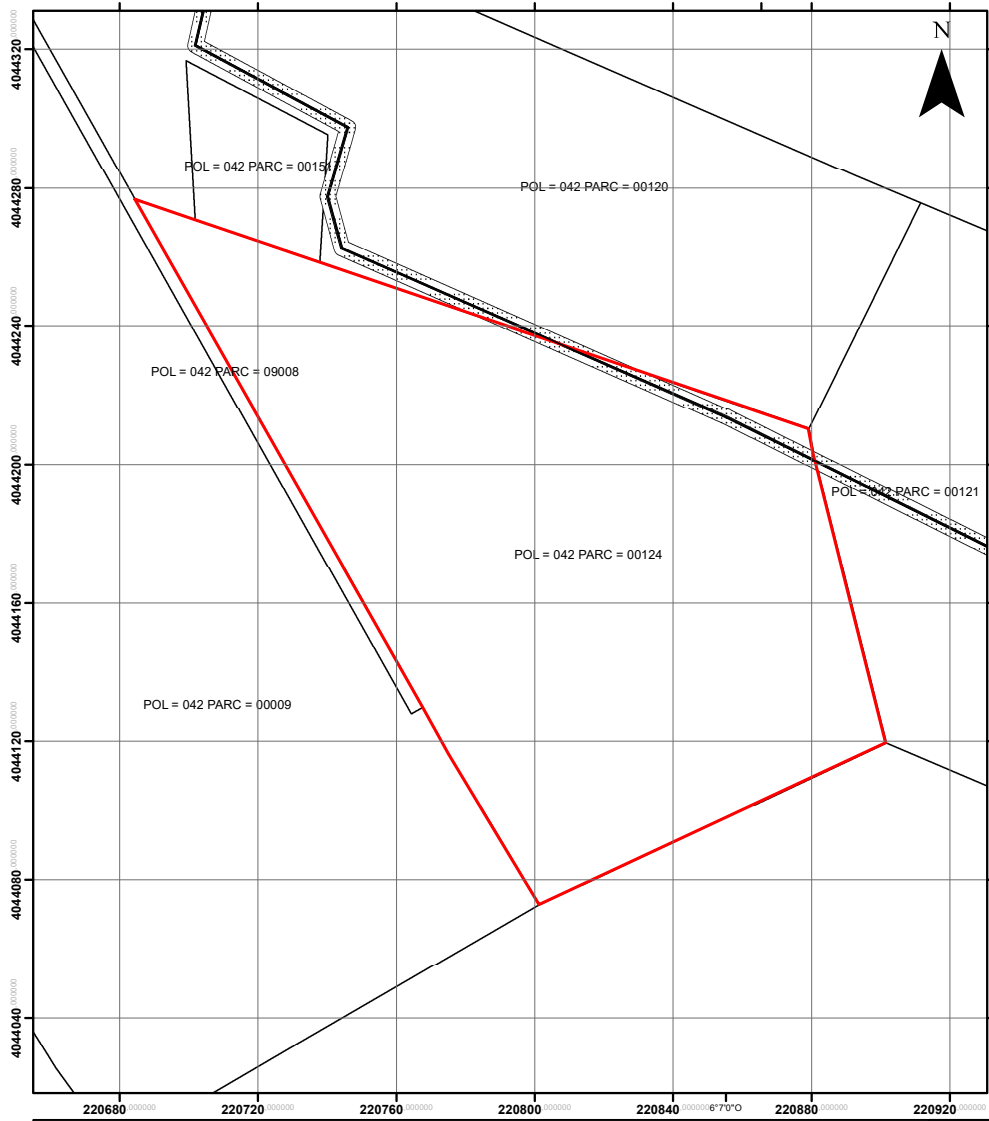
AFECTACIONES:

Longitud traza subterránea (m.l): 125,32
 Superficie Canalización (m²): 62,66
 Superficie servidumbre (m²): 62,66
 Superficie Temporal (m²): 492,74

Parcela Afectada	Eje
Canalización	Ocupación Temporal
FIRMA: PROPIETARIO	FIRMA: BENEFICIARIO

<p>TÍTULO:</p> <p align="center">LÍNEA DE M.T. 20 KV Y CENTRO DE ENTREGA Y MEDIDA EN CASETA PREFABRICADA PARA EVACUACIÓN DE PLANTA FOTOVOLTAICA "BEATO" DE 15 MWN, EN EL T.M. PUERTO REAL (CÁDIZ)</p>	<p align="center">FICHA DE AFECTACIONES</p> <p align="center">Nº DE ORDEN: 27</p>	<p>ESCALA:</p> <p align="center">1:1.450</p> <p align="center"></p>	<p>FECHA:</p> <p align="center">JUNIO 2025</p>
--	--	--	---

Puede verificar la integridad de este documento mediante la lectura del código QR adjunto o mediante el acceso a la dirección https://ws050.juntadeandalucia.es:443/verificarFirma/ indicando el código de VERIFICACIÓN			
FIRMADO POR	FRANCISCO ANTONIO LARA ORTEGA	26/11/2025	
VERIFICACIÓN	PEGVEL22KKKAWRKCS4CZNSZ98MQZZ5	PÁG. 31/55	



REFERENCIA DE PROYECTO:

Nº de parcela: 28

REFERENCIAS CATASTRALES:

Polígono: 042
 Parcela: 00124
 Municipio: Puerto Real
 Superficie catastral (m²): 2115

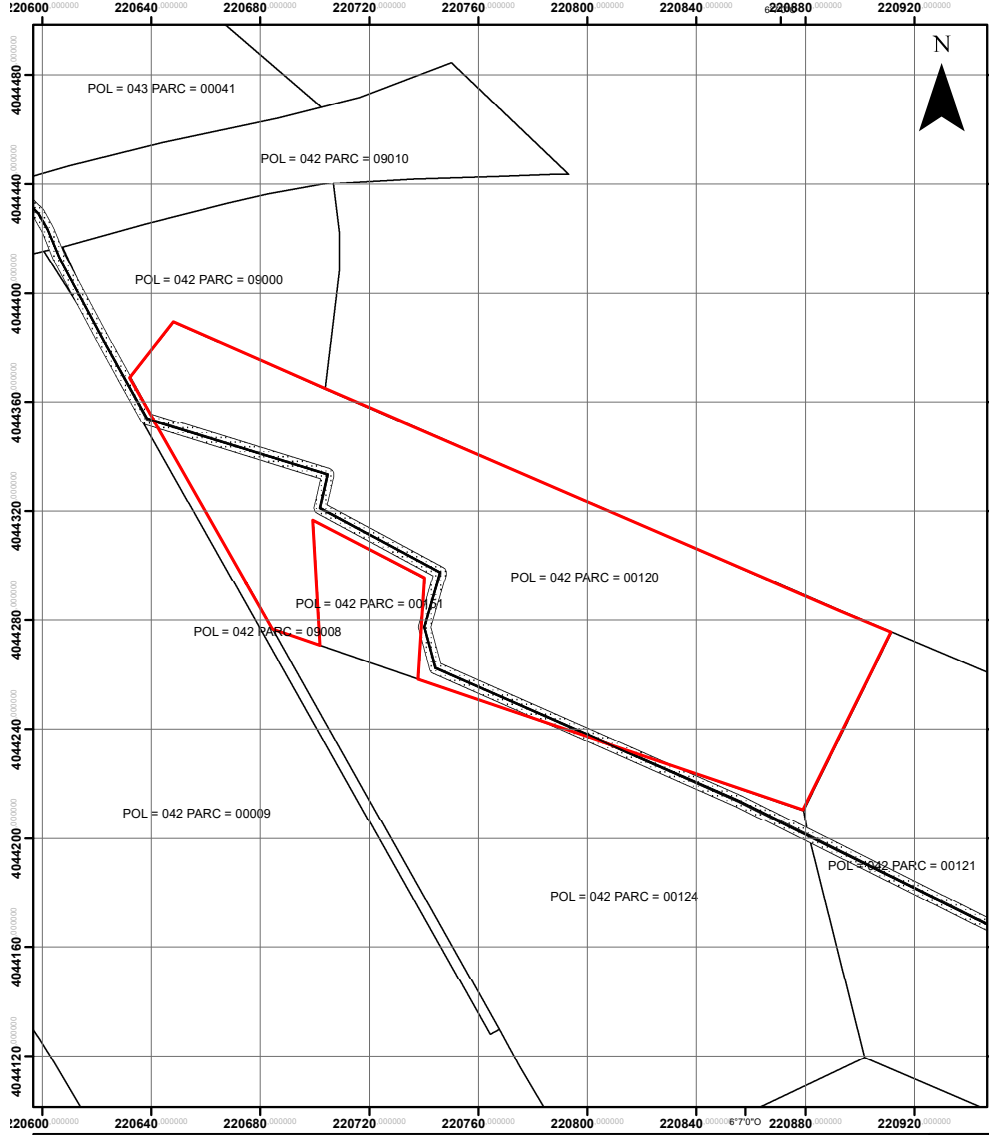
AFECTACIONES:

Longitud traza subterránea (m.l): 80,77
 Superficie Canalización (m²): 40,39
 Superficie servidumbre (m²): 40,38
 Superficie Temporal (m²): 323,10

Parcela Afectada	Eje
Canalización	Ocupación Temporal
FIRMA: PROPIETARIO	FIRMA: BENEFICIARIO

TÍTULO: LÍNEA DE M.T. 20 KV Y CENTRO DE ENTREGA Y MEDIDA EN CASETA PREFABRICADA PARA EVACUACIÓN DE PLANTA FOTOVOLTAICA "BEATO" DE 15 MWn, EN EL T.M. PUERTO REAL (CÁDIZ)	FICHA DE AFECTACIONES Nº DE ORDEN: 28	ESCALA: 1:1.300	FECHA: JUNIO 2025

Puede verificar la integridad de este documento mediante la lectura del código QR adjunto o mediante el acceso a la dirección https://ws050.juntadeandalucia.es:443/verificarFirma/ indicando el código de VERIFICACIÓN			
FIRMADO POR	FRANCISCO ANTONIO LARA ORTEGA	26/11/2025	
VERIFICACIÓN	PEGVEL22KKKAWRKCS4CZNSZ98MQZZ5	PÁG. 32/55	



REFERENCIA DE PROYECTO:

Nº de parcela: 29

REFERENCIAS CATASTRALES:

Polígono: 042
 Parcela: 00120
 Municipio: Puerto Real
 Superficie catastral (m²): 19790

AFECTACIONES:

Longitud traza subterránea (m.l): 234,77
 Superficie Canalización (m²): 117,36
 Superficie servidumbre (m²): 117,29
 Superficie Temporal (m²): 938,83

Parcela Afectada	Eje
Canalización	Ocupación Temporal

FIRMA:

PROPIETARIO

FIRMA:

BENEFICIARIO

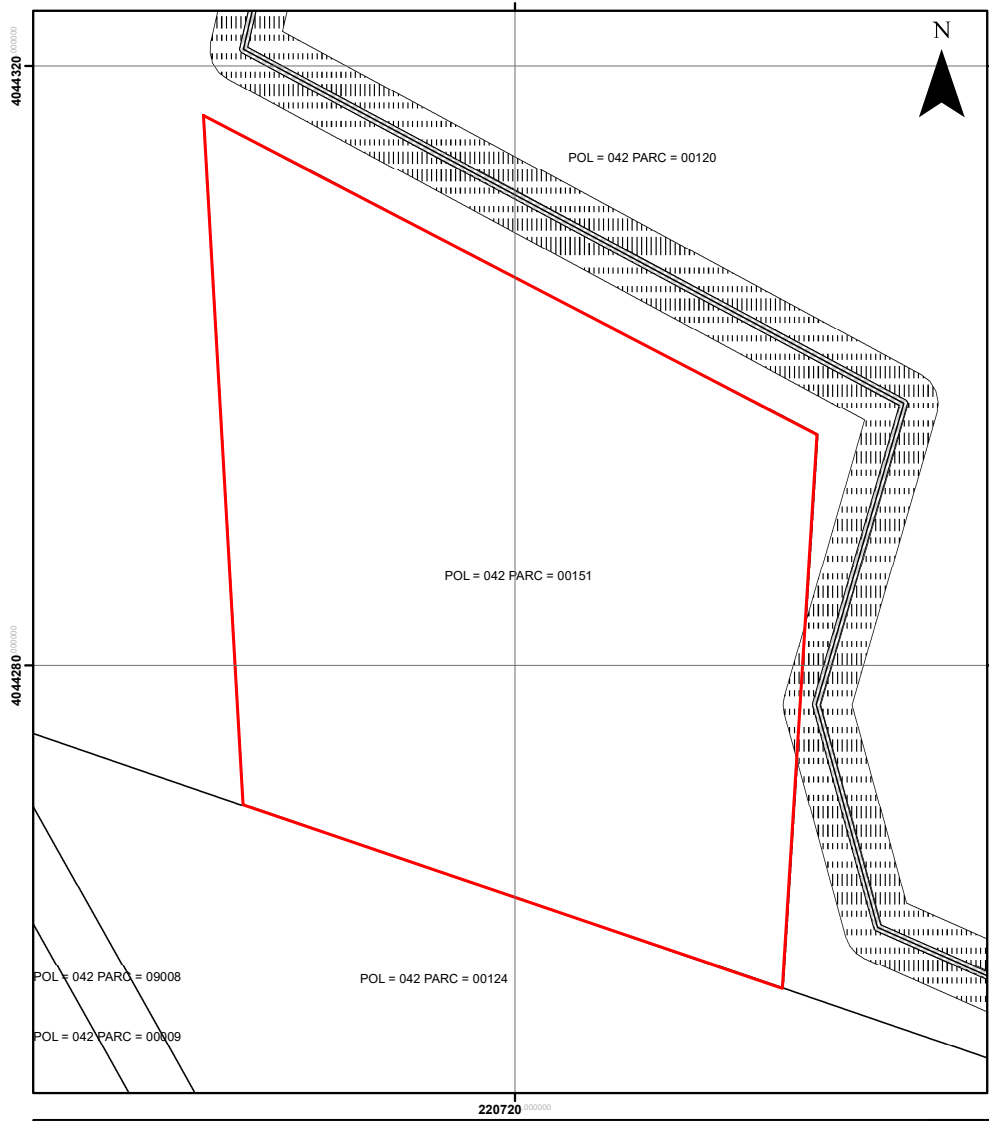
TÍTULO:
LÍNEA DE M.T. 20 KV Y CENTRO DE ENTREGA Y MEDIDA EN CASETA PREFABRICADA PARA EVACUACIÓN DE PLANTA FOTOVOLTAICA "BEATO" DE 15 MWn, EN EL T.M. PUERTO REAL (CÁDIZ)

FICHA DE AFECTACIONES
 Nº DE ORDEN: 29

ESCALA:
1:1.650

FECHA:
JUNIO 2025

Puede verificar la integridad de este documento mediante la lectura del código QR adjunto o mediante el acceso a la dirección https://ws050.juntadeandalucia.es:443/verificarFirma/ indicando el código de VERIFICACIÓN			
FIRMADO POR	FRANCISCO ANTONIO LARA ORTEGA	26/11/2025	
VERIFICACIÓN	PEGVEL22KKKAWRKCS4CZNSZ98MQZZ5	PÁG. 33/55	



REFERENCIA DE PROYECTO:

Nº de parcela: 30

REFERENCIAS CATASTRALES:

Polígono: 042
 Parcela: 00151
 Municipio: Puerto Real
 Superficie catastral (m²): 1590

AFECTACIONES:

Longitud traza subterránea (m.l): --
 Superficie Canalización (m²): --
 Superficie servidumbre (m²): --
 Superficie Temporal (m²): 8,47

Parcela Afectada	Eje
Canalización	Ocupación Temporal

FIRMA:

PROPIETARIO

FIRMA:

BENEFICIARIO

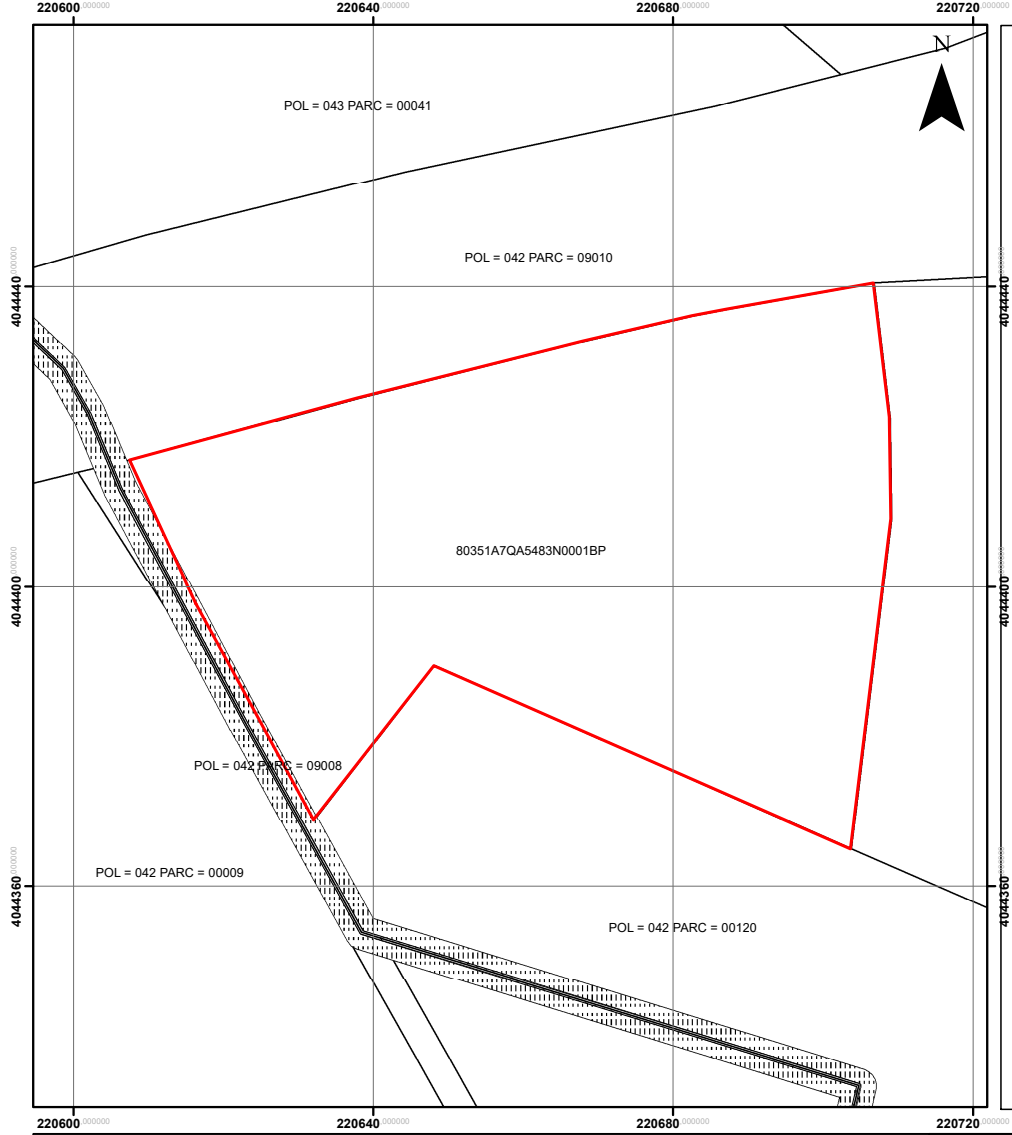
TÍTULO:
LÍNEA DE M.T. 20 KV Y CENTRO DE ENTREGA Y MEDIDA EN CASETA PREFABRICADA PARA EVACUACIÓN DE PLANTA FOTOVOLTAICA "BEATO" DE 15 MWn, EN EL T.M. PUERTO REAL (CÁDIZ)

FICHA DE AFECTACIONES
 Nº DE ORDEN: 30

ESCALA:
1:300

FECHA:
JUNIO 2025

Puede verificar la integridad de este documento mediante la lectura del código QR adjunto o mediante el acceso a la dirección https://ws050.juntadeandalucia.es:443/verificarFirma/ indicando el código de VERIFICACIÓN			
FIRMADO POR	FRANCISCO ANTONIO LARA ORTEGA	26/11/2025	
VERIFICACIÓN	PEGVEL22KKKAWRKCS4CZNSZ98MQZZ5	PÁG. 34/55	



REFERENCIA DE PROYECTO:





Nº de parcela: 31

REFERENCIAS CATASTRALES:

Polígono: 80351A7QA5483N0001BP
 Parcela: Puerto Real
 Municipio: 4873
 Superficie catastral (m²):


AFECTACIONES:

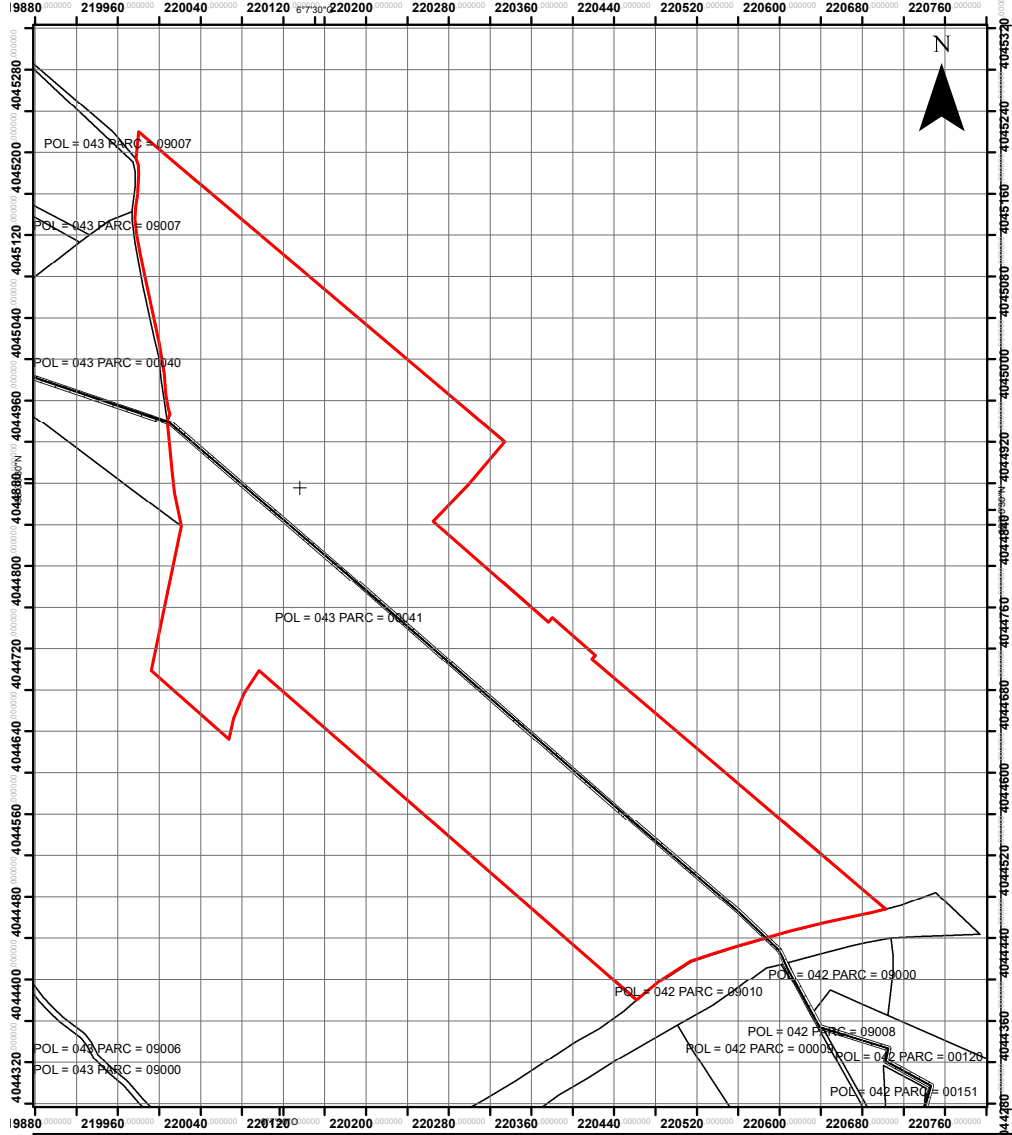
Longitud traza subterránea (m.l): --
 Superficie Canalización (m²): --
 Superficie servidumbre (m²): --
 Superficie Temporal (m²): 31,10

 Parcela Afectada	 Eje
 Canalización	 Ocupación Temporal

FIRMA: PROPIETARIO	FIRMA: BENEFICIARIO
---	--

TÍTULO: LÍNEA DE M.T. 20 KV Y CENTRO DE ENTREGA Y MEDIDA EN CASETA PREFABRICADA PARA EVACUACIÓN DE PLANTA FOTOVOLTAICA "BEATO" DE 15 MWn, EN EL T.M. PUERTO REAL (CÁDIZ)	FICHA DE AFECTACIONES Nº DE ORDEN: 31	ESCALA: 1:600	FECHA: JUNIO 2025
			

Puede verificar la integridad de este documento mediante la lectura del código QR adjunto o mediante el acceso a la dirección https://ws050.juntadeandalucia.es:443/verificarFirma/ indicando el código de VERIFICACIÓN				
FIRMADO POR	FRANCISCO ANTONIO LARA ORTEGA	26/11/2025		
VERIFICACIÓN	PEGVEL22KKKAWRKCS4CZNSZ98MQZZ5	PÁG. 35/55		



REFERENCIA DE PROYECTO:





Nº de parcela: 34

REFERENCIAS CATASTRALES:

Polígono: 043
 Parcela: 00041
 Municipio: Puerto Real
 Superficie catastral (m²): 214861

AFECTACIONES:

Longitud traza subterránea (m.l): 764,13
 Superficie Canalización (m²): 382,06
 Superficie servidumbre (m²): 382,07
 Superficie Temporal (m²): 3.055,99

 Parcela Afectada	 Eje
 Canalización	 Ocupación Temporal

FIRMA:

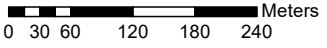
PROPIETARIO

FIRMA:


BENEFICIARIO

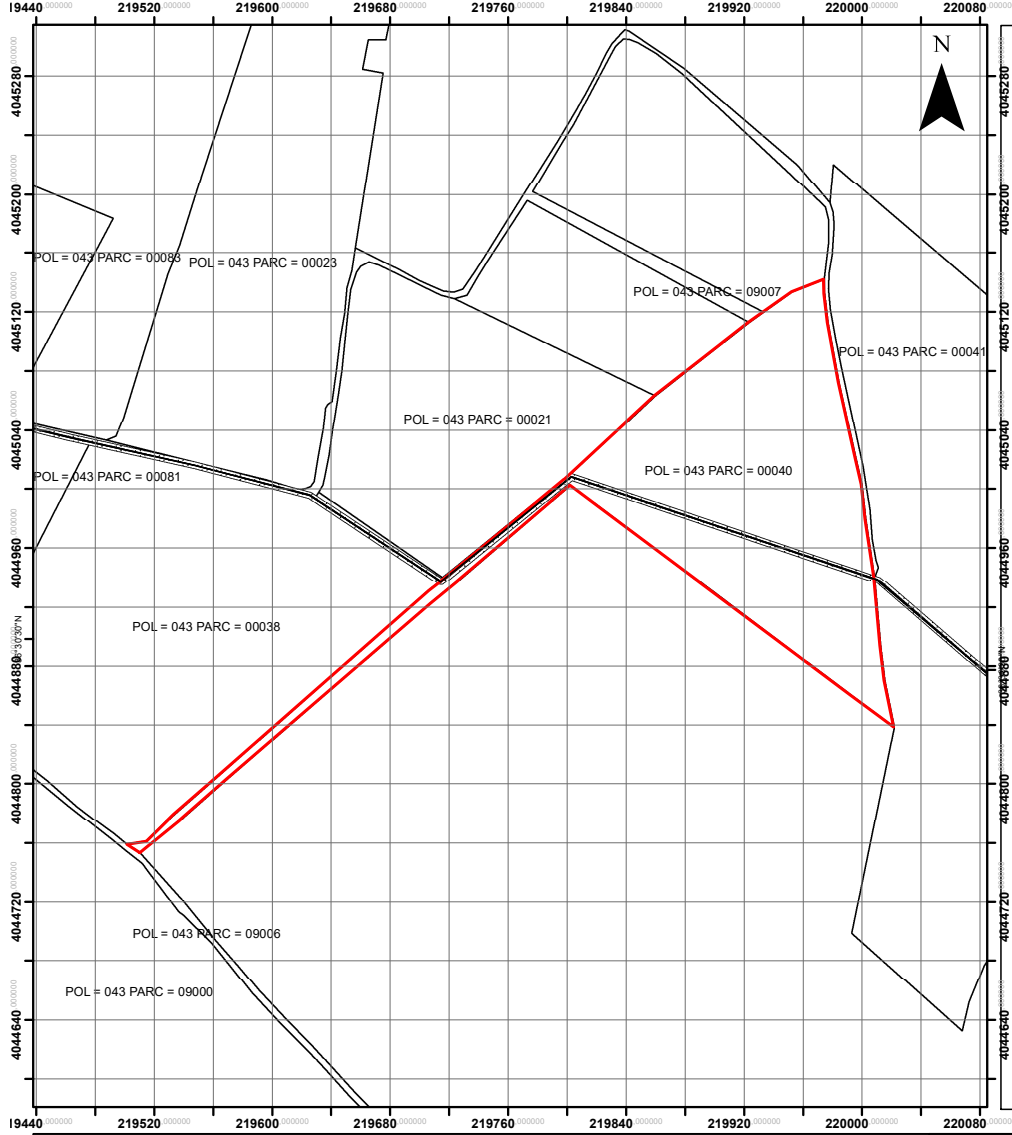
TÍTULO:
LÍNEA DE M.T. 20 KV Y CENTRO DE ENTREGA Y MEDIDA EN CASETA PREFABRICADA PARA EVACUACIÓN DE PLANTA FOTOVOLTAICA "BEATO" DE 15 MWn, EN EL T.M. PUERTO REAL (CÁDIZ)

FICHA DE AFECTACIONES
 Nº DE ORDEN: 34

ESCALA:
1:4.350
 Meters

FECHA:
JUNIO 2025

Puede verificar la integridad de este documento mediante la lectura del código QR adjunto o mediante el acceso a la dirección https://ws050.juntadeandalucia.es:443/verificarFirma/ indicando el código de VERIFICACIÓN			
FIRMADO POR	FRANCISCO ANTONIO LARA ORTEGA	26/11/2025	
VERIFICACIÓN	PEGVEL22KKKAWRKCS4CZNSZ98MQZZ5	PÁG. 36/55	



REFERENCIA DE PROYECTO:

Nº de parcela: 35

REFERENCIAS CATASTRALES:

Polígono: 043
 Parcela: 00040
 Municipio: Puerto Real
 Superficie catastral (m²): 33872

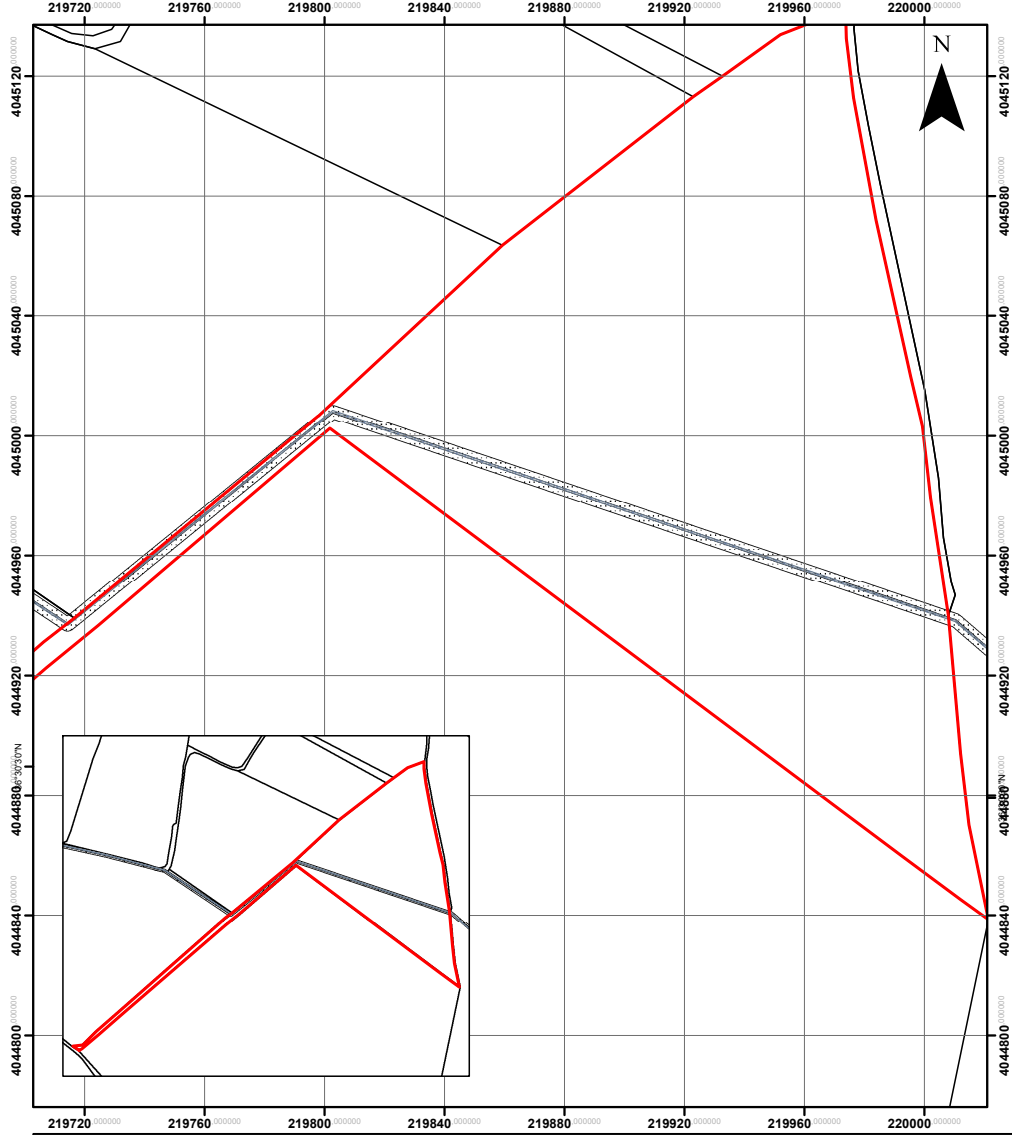
AFECTACIONES:

Longitud traza subterránea (m.l): 330,34
 Superficie Canalización (m²): 165,16
 Superficie servidumbre (m²): 162,67
 Superficie Temporal (m²): 1.160,34

Parcela Afectada	Eje
Canalización	Ocupación Temporal
FIRMA: PROPIETARIO	FIRMA: BENEFICIARIO

TÍTULO: LÍNEA DE M.T. 20 KV Y CENTRO DE ENTREGA Y MEDIDA EN CASETA PREFABRICADA PARA EVACUACIÓN DE PLANTA FOTOVOLTAICA "BEATO" DE 15 MWn, EN EL T.M. PUERTO REAL (CÁDIZ)	FICHA DE AFECTACIONES Nº DE ORDEN: 35	ESCALA: 1:3.050	FECHA: JUNIO 2025

Puede verificar la integridad de este documento mediante la lectura del código QR adjunto o mediante el acceso a la dirección https://ws050.juntadeandalucia.es:443/verificarFirma/ indicando el código de VERIFICACIÓN				
FIRMADO POR	FRANCISCO ANTONIO LARA ORTEGA		26/11/2025	
VERIFICACIÓN	PEGVEL22KKKAWRKCS4CZNSZ98MQZZ5		PÁG. 37/55	



REFERENCIA DE PROYECTO:

Nº de parcela: 35

REFERENCIAS CATASTRALES:

Polígono: 043
 Parcela: 00040
 Municipio: Puerto Real
 Superficie catastral (m²): 33872

AFECCIONES:

Longitud traza subterránea (m.l): 330,34
 Superficie Canalización (m²): 165,16
 Superficie servidumbre (m²): 162,67
 Superficie Temporal (m²): 1.160,34

Parcela Afectada	Eje
Canalización	Ocupación Temporal

FIRMA:

PROPIETARIO

FIRMA:

BENEFICIARIO

PROMOTOR: **LÍNEA DE M.T. 20 KV Y CENTRO DE ENTREGA Y MEDIDA EN CASETA PREFABRICADA PARA EVACUACIÓN DE PLANTA FOTOVOLTAICA "BEATO" DE 15 MWn, EN EL T.M. PUERTO REAL (CÁDIZ)**

TÍTULO:

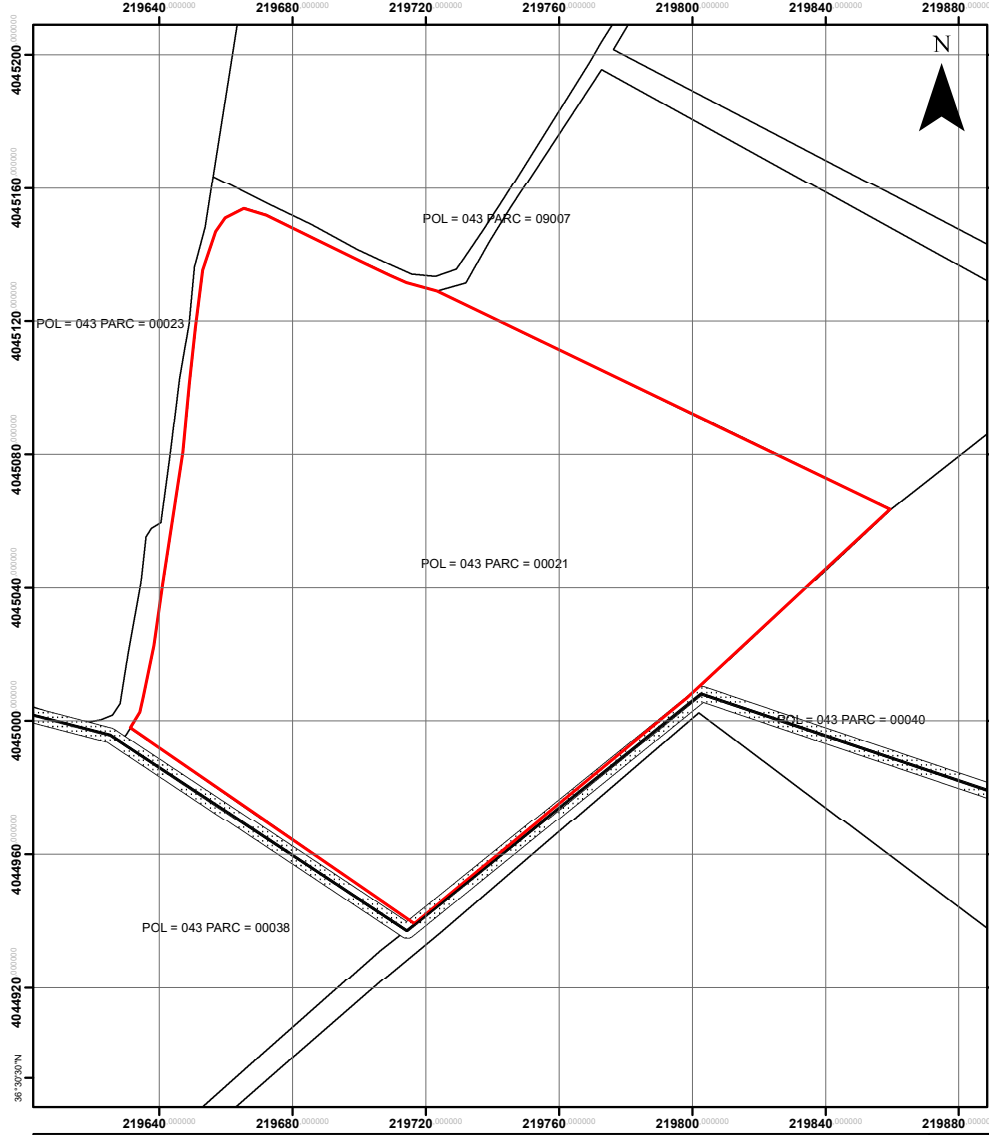
FICHA DE AFECCIONES
Nº DE ORDEN: 35

ESCALA:
1:1.500

FECHA:
JUNIO 2025

Puede verificar la integridad de este documento mediante la lectura del código QR adjunto o mediante el acceso a la dirección https://ws050.juntadeandalucia.es:443/verificarFirma/ indicando el código de VERIFICACIÓN		
FIRMADO POR	FRANCISCO ANTONIO LARA ORTEGA	26/11/2025
VERIFICACIÓN	PEGVEL22KKKAWRKCS4CZNSZ98MQZZ5	PÁG. 38/55





REFERENCIA DE PROYECTO:

Nº de parcela: 36

REFERENCIAS CATASTRALES:

Polígono: 043
Parcela: 00021
Municipio: Puerto Real
Superficie catastral (m²): 26981

AFECTACIONES:

Longitud traza subterránea (m.l): --
Superficie Canalización (m²): --
Superficie servidumbre (m²): 1,93
Superficie Temporal (m²): 159,30

Parcela Afectada	Eje
Canalización	Ocupación Temporal

FIRMA:

PROPIETARIO

FIRMA:

BENEFICIARIO

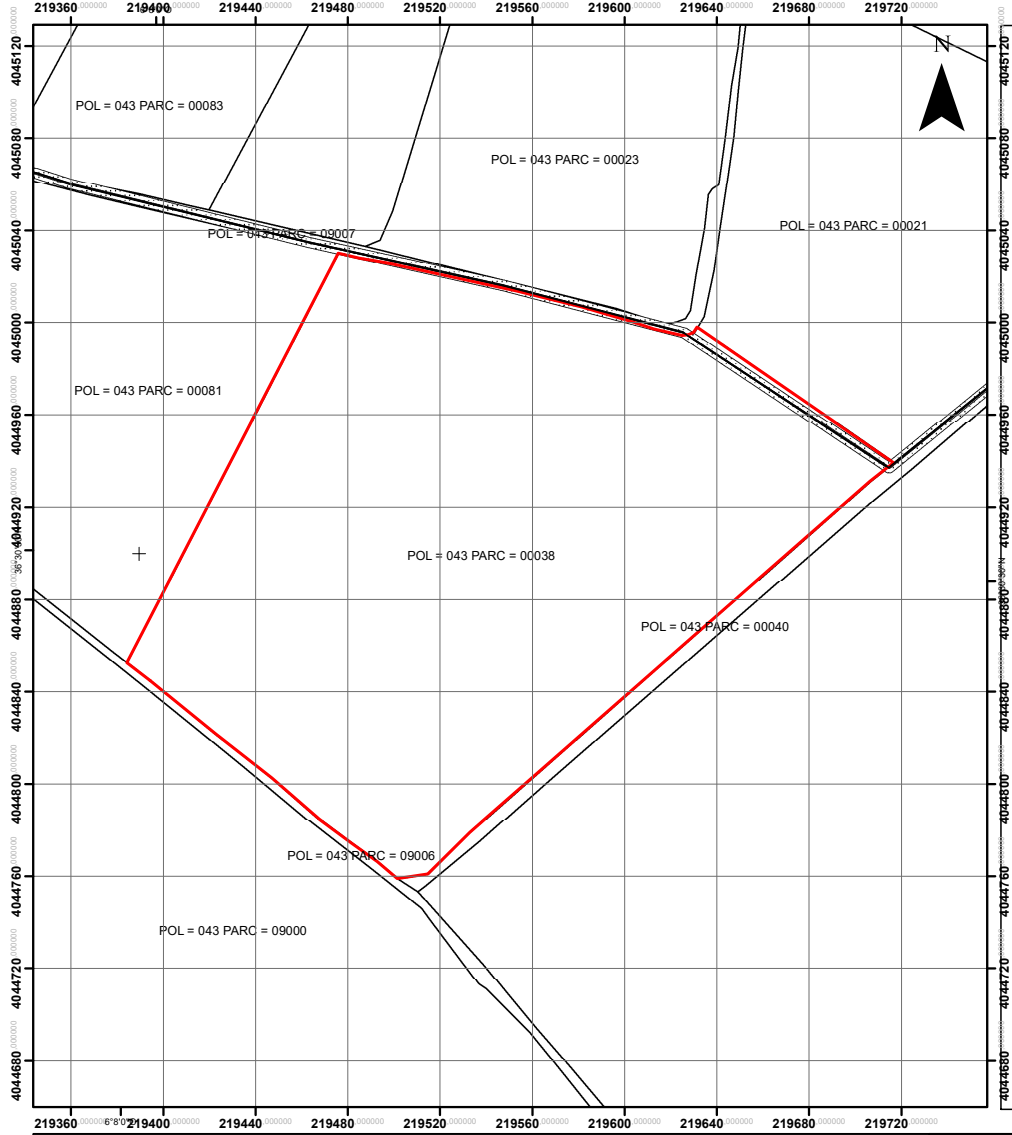
TÍTULO:
LÍNEA DE M.T. 20 KV Y CENTRO DE ENTREGA Y MEDIDA EN CASETA PREFABRICADA PARA EVACUACIÓN DE PLANTA FOTOVOLTAICA "BEATO" DE 15 MWn, EN EL T.M. PUERTO REAL (CÁDIZ)

FICHA DE AFECTACIONES
Nº DE ORDEN: 36

ESCALA:
1:1.350
 Meters

FECHA:
JUNIO 2025

Puede verificar la integridad de este documento mediante la lectura del código QR adjunto o mediante el acceso a la dirección https://ws050.juntadeandalucia.es:443/verificarFirma/ indicando el código de VERIFICACIÓN			
FIRMADO POR	FRANCISCO ANTONIO LARA ORTEGA	26/11/2025	
VERIFICACIÓN	PEGVEL22KKKAWRKCS4CZNSZ98MQZZ5	PÁG. 39/55	



REFERENCIA DE PROYECTO:

Nº de parcela: 37

REFERENCIAS CATASTRALES:

Polígono: 043
 Parcela: 00038
 Municipio: Puerto Real
 Superficie catastral (m²): 49839

AFECTACIONES:

Longitud traza subterránea (m.l): 104,24
 Superficie Canalización (m²): 52,12
 Superficie servidumbre (m²): 52,79
 Superficie Temporal (m²): 629,96

Parcela Afectada	Eje
Canalización	Ocupación Temporal
FIRMA: PROPIETARIO	FIRMA: BENEFICIARIO

TÍTULO: LÍNEA DE M.T. 20 KV Y CENTRO DE ENTREGA Y MEDIDA EN CASETA PREFABRICADA PARA EVACUACIÓN DE PLANTA FOTOVOLTAICA "BEATO" DE 15 MWn, EN EL T.M. PUERTO REAL (CÁDIZ)	FICHA DE AFECTACIONES Nº DE ORDEN: 37	ESCALA: 1:1.950	FECHA: JUNIO 2025

Puede verificar la integridad de este documento mediante la lectura del código QR adjunto o mediante el acceso a la dirección https://ws050.juntadeandalucia.es:443/verificarFirma/ indicando el código de VERIFICACIÓN				
FIRMADO POR	FRANCISCO ANTONIO LARA ORTEGA		26/11/2025	
VERIFICACIÓN	PEGVEL22KKKAWRKCS4CZNSZ98MQZZ5		PÁG. 40/55	

Nº Reg. Entrada: 2025999013668308. Fecha/Hora: 26/11/2025 17:21:47



REFERENCIA DE PROYECTO:

Nº de parcela: 38

REFERENCIAS CATASTRALES:

Polígono: 043
Parcela: 00081
Municipio: Puerto Real
Superficie catastral (m²): 34179

AFECTACIONES:

Longitud traza subterránea (m.l): --
Superficie Canalización (m²): --
Superficie servidumbre (m²): --
Superficie Temporal (m²): 117,05

- Parcela Afectada
- Canalización
- Eje
- Ocupación Temporal

FIRMA:

PROPIETARIO

FIRMA:

BENEFICIARIO

TÍTULO:
LÍNEA DE M.T. 20 KV Y CENTRO DE ENTREGA Y MEDIDA EN CASETA PREFABRICADA PARA EVACUACIÓN DE PLANTA FOTOVOLTAICA "BEATO" DE 15 MWn, EN EL T.M. PUERTO REAL (CÁDIZ)

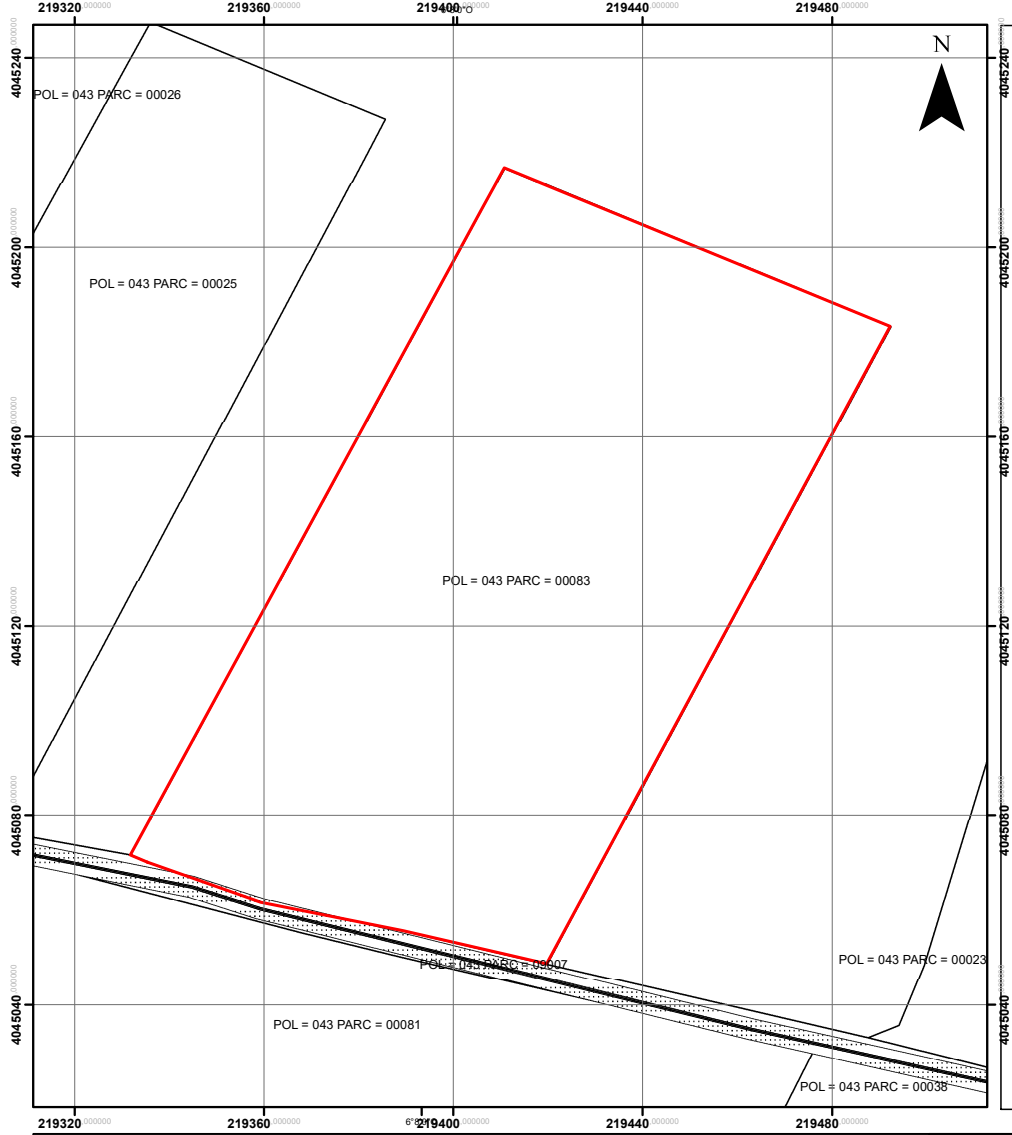
FICHA DE AFECTACIONES
Nº DE ORDEN: 38

ESCALA:
1:1.600

FECHA:
JUNIO 2025

Puede verificar la integridad de este documento mediante la lectura del código QR adjunto o mediante el acceso a la dirección https://ws050.juntadeandalucia.es:443/verificarFirma/ indicando el código de VERIFICACIÓN		
FIRMADO POR	FRANCISCO ANTONIO LARA ORTEGA	26/11/2025
VERIFICACIÓN	PEGVEL22KKKAWRKCS4CZNSZ98MQZZ5	PÁG. 41/55





REFERENCIA DE PROYECTO:

Nº de parcela: 39

REFERENCIAS CATASTRALES:

Polígono: 043
 Parcela: 00083
 Municipio: Puerto Real
 Superficie catastral (m²): 14092

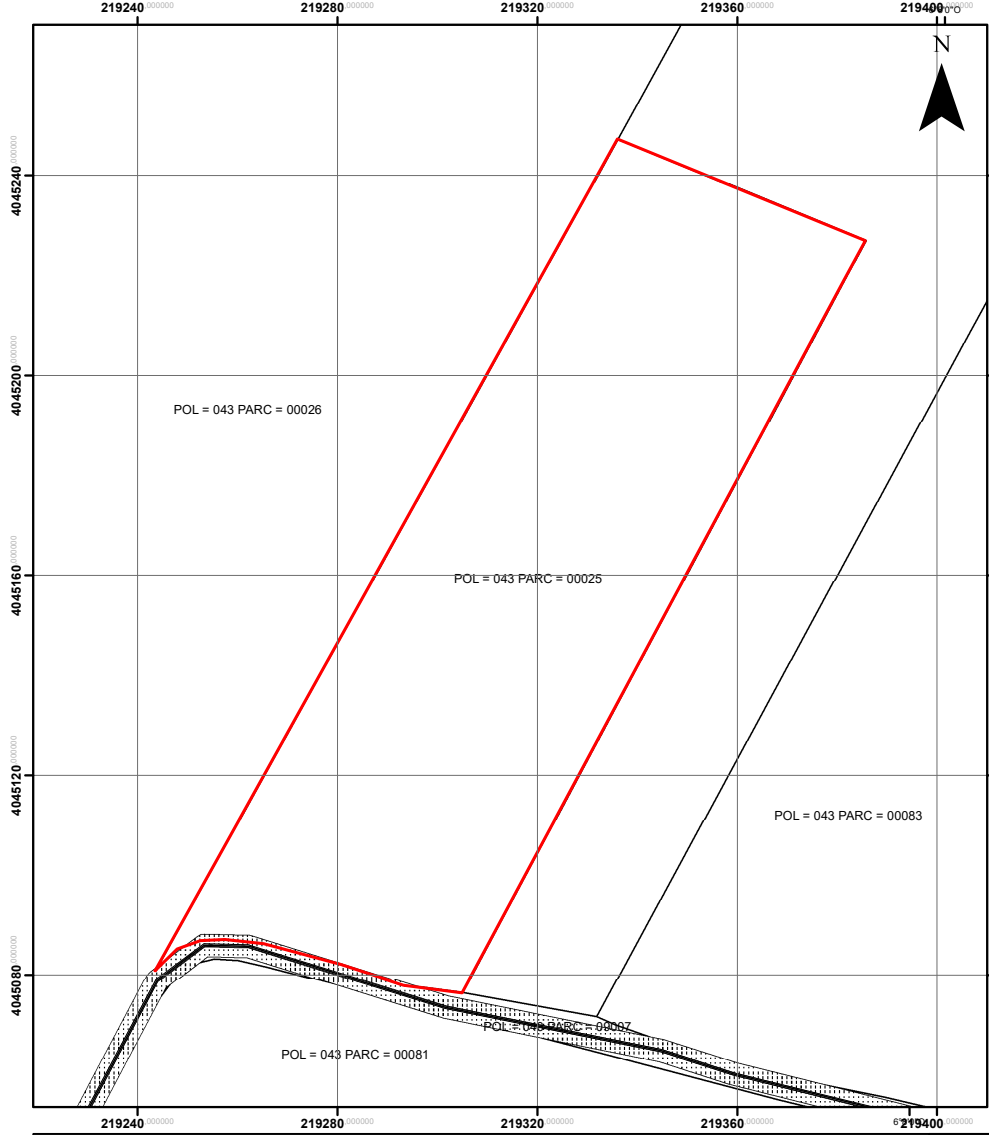
AFECTACIONES:

Longitud traza subterránea (m.l): --
 Superficie Canalización (m²): --
 Superficie servidumbre (m²): --
 Superficie Temporal (m²): 29,92

Parcela Afectada	Eje
Canalización	Ocupación Temporal
FIRMA: PROPIETARIO	FIRMA: BENEFICIARIO

TÍTULO: LÍNEA DE M.T. 20 KV Y CENTRO DE ENTREGA Y MEDIDA EN CASETA PREFABRICADA PARA EVACUACIÓN DE PLANTA FOTOVOLTAICA "BEATO" DE 15 MWn, EN EL T.M. PUERTO REAL (CÁDIZ)	FICHA DE AFECTACIONES Nº DE ORDEN: 39	ESCALA: 1:950 Meters 0 5 10 20 30 40	FECHA: JUNIO 2025
--	--	--	-----------------------------

Puede verificar la integridad de este documento mediante la lectura del código QR adjunto o mediante el acceso a la dirección https://ws050.juntadeandalucia.es:443/verificarFirma/ indicando el código de VERIFICACIÓN			
FIRMADO POR	FRANCISCO ANTONIO LARA ORTEGA	26/11/2025	
VERIFICACIÓN	PEGVEL22KKKAWRKCS4CZNSZ98MQZZ5	PÁG. 42/55	



REFERENCIA DE PROYECTO:

Nº de parcela: 40

REFERENCIAS CATASTRALES:

Polígono: 043
 Parcela: 00025
 Municipio: Puerto Real
 Superficie catastral (m²): 9619

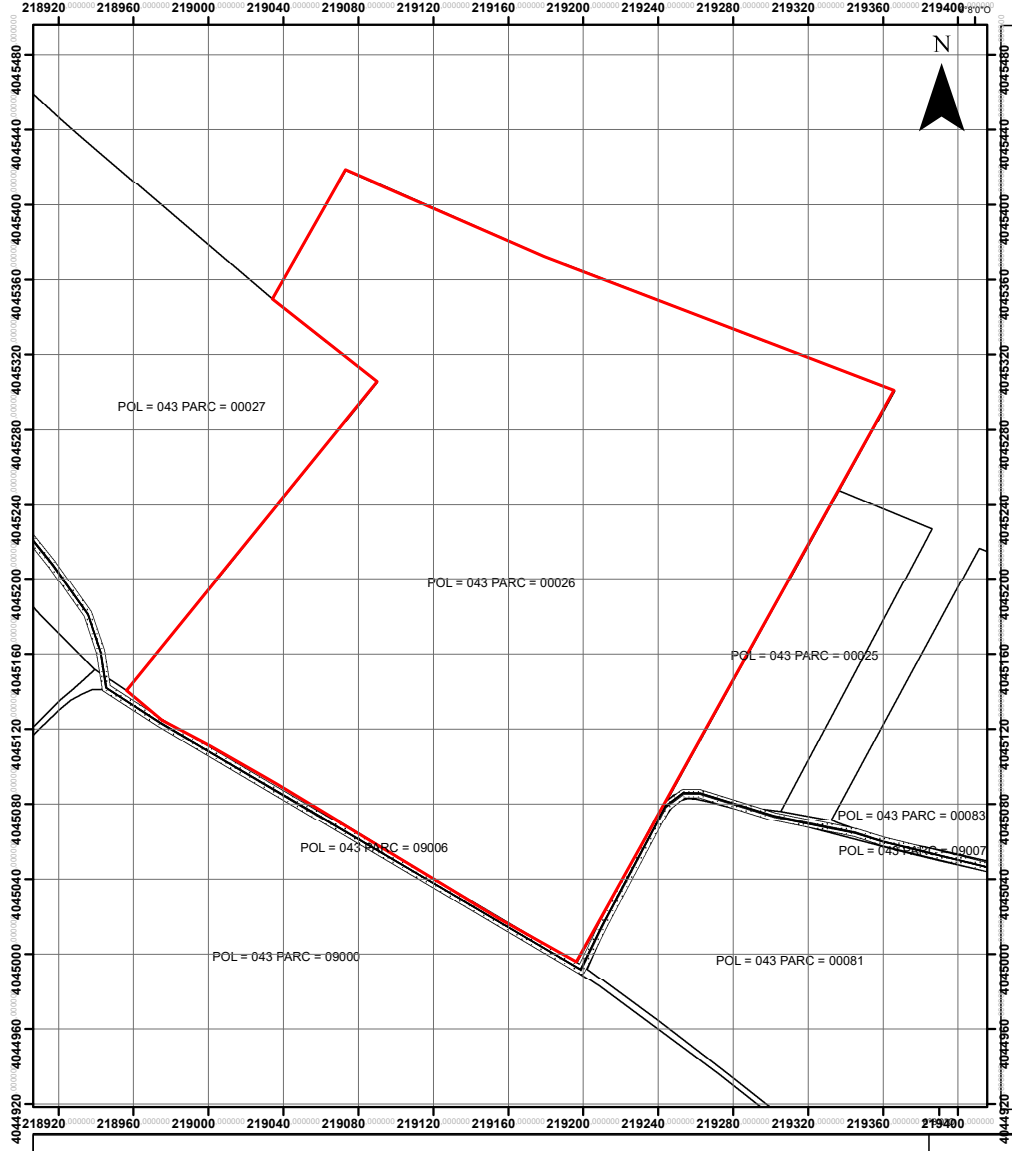
AFECTACIONES:

Longitud traza subterránea (m.l): --
 Superficie Canalización (m²): --
 Superficie servidumbre (m²): --
 Superficie Temporal (m²): 47,75

Parcela Afectada	Eje
Canalización	Ocupación Temporal
FIRMA: PROPIETARIO	FIRMA: BENEFICIARIO

TÍTULO: LÍNEA DE M.T. 20 KV Y CENTRO DE ENTREGA Y MEDIDA EN CASETA PREFABRICADA PARA EVACUACIÓN DE PLANTA FOTOVOLTAICA "BEATO" DE 15 MWN, EN EL T.M. PUERTO REAL (CÁDIZ)	FICHA DE AFECTACIONES Nº DE ORDEN: 40	ESCALA: 1:900	FECHA: JUNIO 2025

Puede verificar la integridad de este documento mediante la lectura del código QR adjunto o mediante el acceso a la dirección https://ws050.juntadeandalucia.es:443/verificarFirma/ indicando el código de VERIFICACIÓN			
FIRMADO POR	FRANCISCO ANTONIO LARA ORTEGA	26/11/2025	
VERIFICACIÓN	PEGVEL22KKKAWRKCS4CZNSZ98MQZZ5	PÁG. 43/55	



REFERENCIA DE PROYECTO:

Nº de parcela: 41

REFERENCIAS CATASTRALES:

Polígono: 043
 Parcela: 00026
 Municipio: Puerto Real
 Superficie catastral (m²): 90081

AFECTACIONES:

Longitud traza subterránea (m.l): --
 Superficie Canalización (m²): --
 Superficie servidumbre (m²): --
 Superficie Temporal (m²): 115,11

Parcela Afectada	Eje
Canalización	Ocupación Temporal
FIRMA: PROPIETARIO	FIRMA: BENEFICIARIO

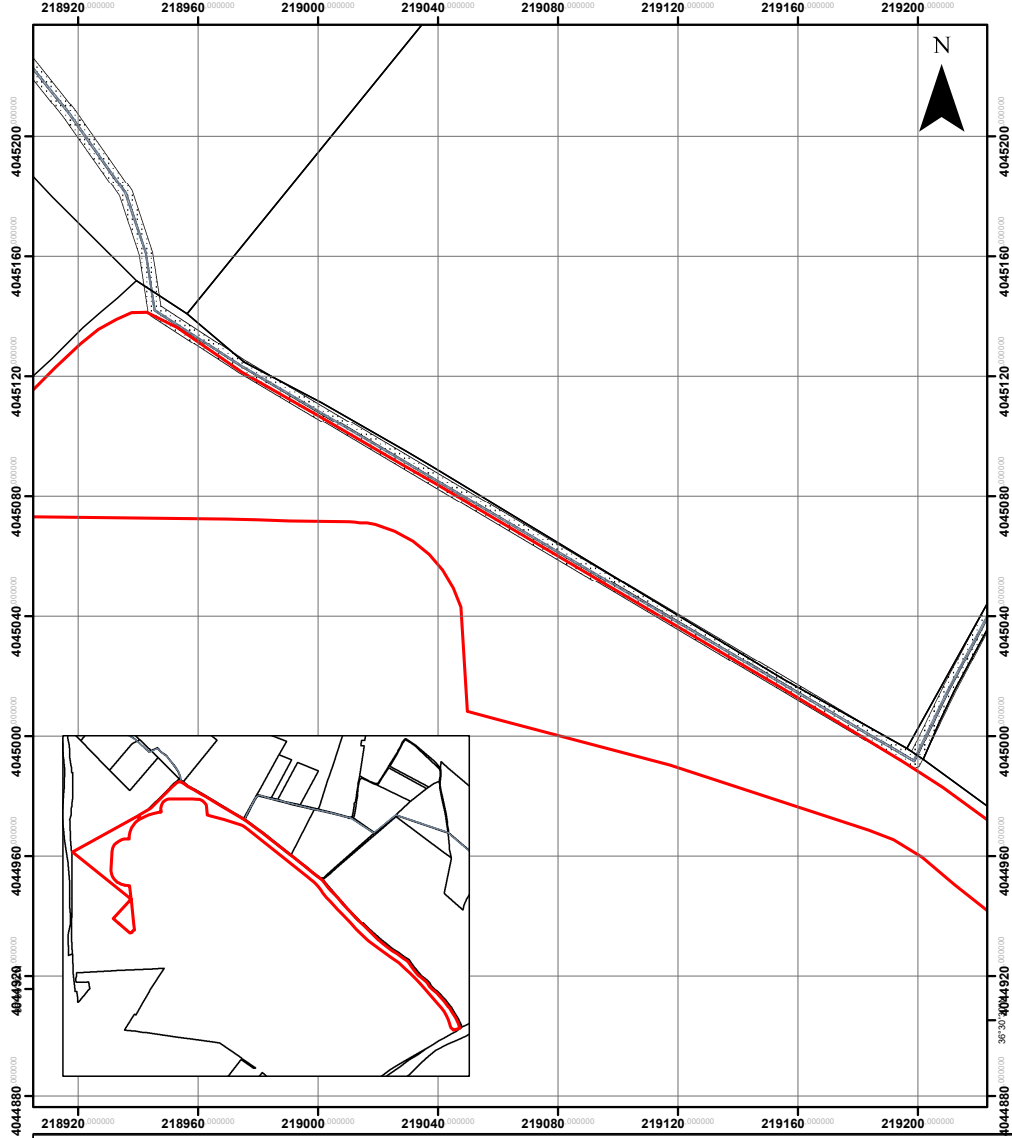
TÍTULO:
LÍNEA DE M.T. 20 KV Y CENTRO DE ENTREGA Y MEDIDA EN CASETA PREFABRICADA PARA EVACUACIÓN DE PLANTA FOTOVOLTAICA "BEATO" DE 15 MWn, EN EL T.M. PUERTO REAL (CÁDIZ)

FICHA DE AFECTACIONES
 Nº DE ORDEN: 41

ESCALA:
1:2.400

FECHA:
JUNIO 2025

Puede verificar la integridad de este documento mediante la lectura del código QR adjunto o mediante el acceso a la dirección https://ws050.juntadeandalucia.es:443/verificarFirma/ indicando el código de VERIFICACIÓN			
FIRMADO POR	FRANCISCO ANTONIO LARA ORTEGA	26/11/2025	
VERIFICACIÓN	PEGVEL22KKKAWRKCS4CZNSZ98MQZZ5	PÁG. 44/55	



REFERENCIA DE PROYECTO:

Nº de parcela: 42

REFERENCIAS CATASTRALES:

Polígono:
Parcela: 407QA5464S0001PR
Municipio: Puerto Real
Superficie catastral (m²): 79.320

AFECTACIONES:

Longitud traza subterránea (m.l): --
Superficie Canalización (m²): --
Superficie servidumbre (m²): --
Superficie Temporal (m²): 353,04

Parcela Afectada	Eje
Canalización	Ocupación Temporal
FIRMA:	FIRMA:
PROPIETARIO	BENEFICIARIO

PROMOTOR: **LÍNEA DE M.T. 20 KV Y CENTRO DE ENTREGA Y MEDIDA EN CASETA PREFABRICADA PARA EVACUACIÓN DE PLANTA FOTOVOLTAICA "BEATO" DE 15 MWn, EN EL T.M. PUERTO REAL (CÁDIZ)**

TÍTULO:

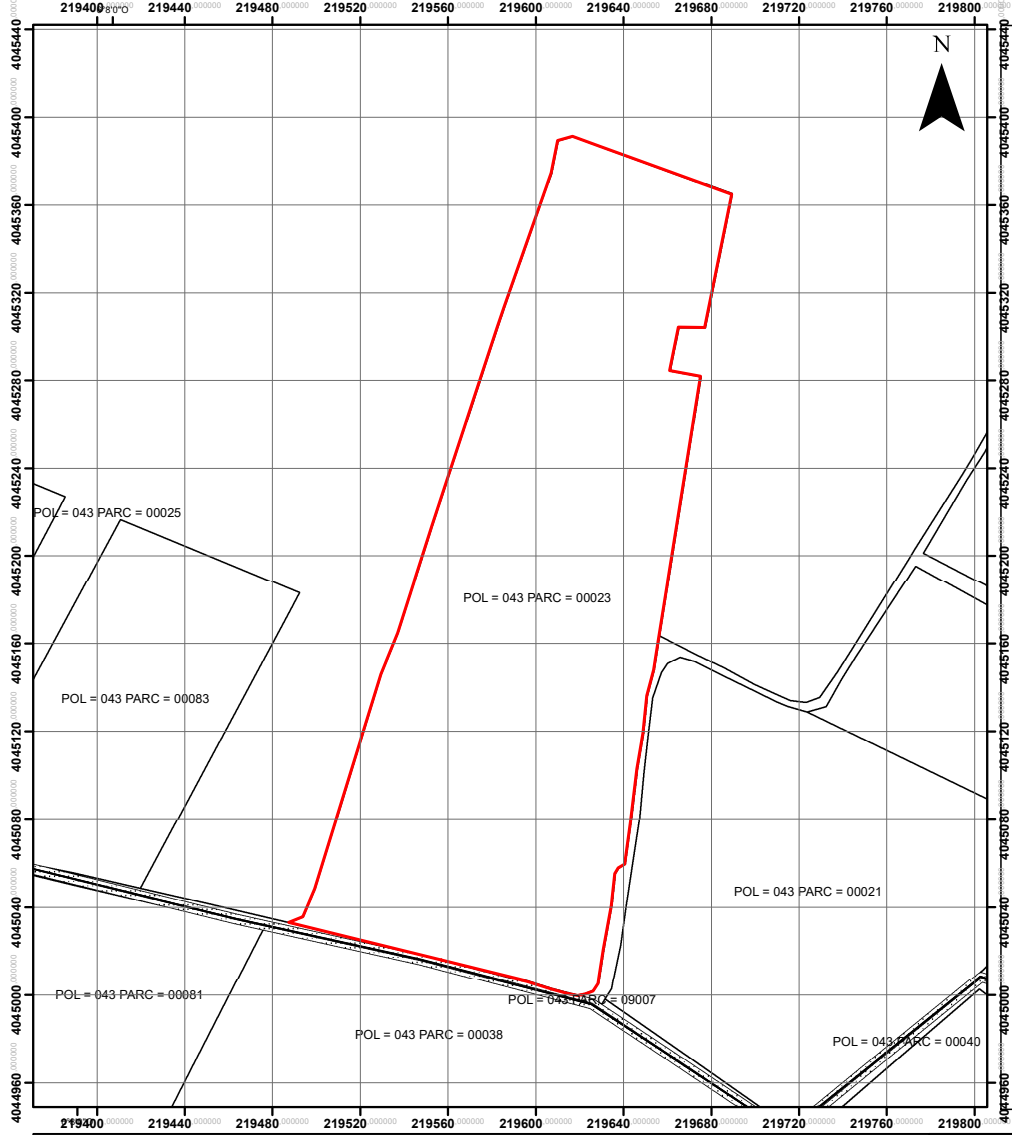
FICHA DE AFECTACIONES
Nº DE ORDEN: 42

ESCALA:
1:1.500

FECHA:
JUNIO 2025

Puede verificar la integridad de este documento mediante la lectura del código QR adjunto o mediante el acceso a la dirección https://ws050.juntadeandalucia.es:443/verificarFirma/ indicando el código de VERIFICACIÓN		
FIRMADO POR	FRANCISCO ANTONIO LARA ORTEGA	26/11/2025
VERIFICACIÓN	PEGVEL22KKKAWRKCS4CZNSZ98MQZZ5	PÁG. 45/55





REFERENCIA DE PROYECTO:

Nº de parcela: 44

REFERENCIAS CATASTRALES:

Polígono: 043
 Parcela: 00023
 Municipio: Puerto Real
 Superficie catastral (m²): 41113

AFECTACIONES:

Longitud traza subterránea (m.l): --
 Superficie Canalización (m²): --
 Superficie servidumbre (m²): --
 Superficie Temporal (m²): 17,74

Parcela Afectada	Eje
Canalización	Ocupación Temporal
FIRMA: PROPIETARIO	FIRMA: BENEFICIARIO

TÍTULO: LÍNEA DE M.T. 20 KV Y CENTRO DE ENTREGA Y MEDIDA EN CASETA PREFABRICADA PARA EVACUACIÓN DE PLANTA FOTOVOLTAICA "BEATO" DE 15 MWn, EN EL T.M. PUERTO REAL (CÁDIZ)	FICHA DE AFECTACIONES Nº DE ORDEN: 44	ESCALA: 1:2.050	FECHA: JUNIO 2025

Puede verificar la integridad de este documento mediante la lectura del código QR adjunto o mediante el acceso a la dirección https://ws050.juntadeandalucia.es:443/verificarFirma/ indicando el código de VERIFICACIÓN				
FIRMADO POR	FRANCISCO ANTONIO LARA ORTEGA		26/11/2025	
VERIFICACIÓN	PEGVEL22KKKAWRKCS4CZNSZ98MQZZ5		PÁG. 46/55	



REFERENCIA DE PROYECTO:

Nº de parcela: 44

REFERENCIAS CATASTRALES:

Polígono: 043
 Parcela: 00023
 Municipio: Puerto Real
 Superficie catastral (m²): 41113

AFECTACIONES:

Longitud traza subterránea (m.l): --
 Superficie Canalización (m²): --
 Superficie servidumbre (m²): --
 Superficie Temporal (m²): 17,74

Parcela Afectada	Eje
Canalización	Ocupación Temporal

FIRMA:

PROPIETARIO

FIRMA:

BENEFICIARIO

PROMOTOR: **LÍNEA DE M.T. 20 KV Y CENTRO DE ENTREGA Y MEDIDA EN CASETA PREFABRICADA PARA EVACUACIÓN DE PLANTA FOTOVOLTAICA "BEATO" DE 15 MWn, EN EL T.M. PUERTO REAL (CÁDIZ)**

TÍTULO:

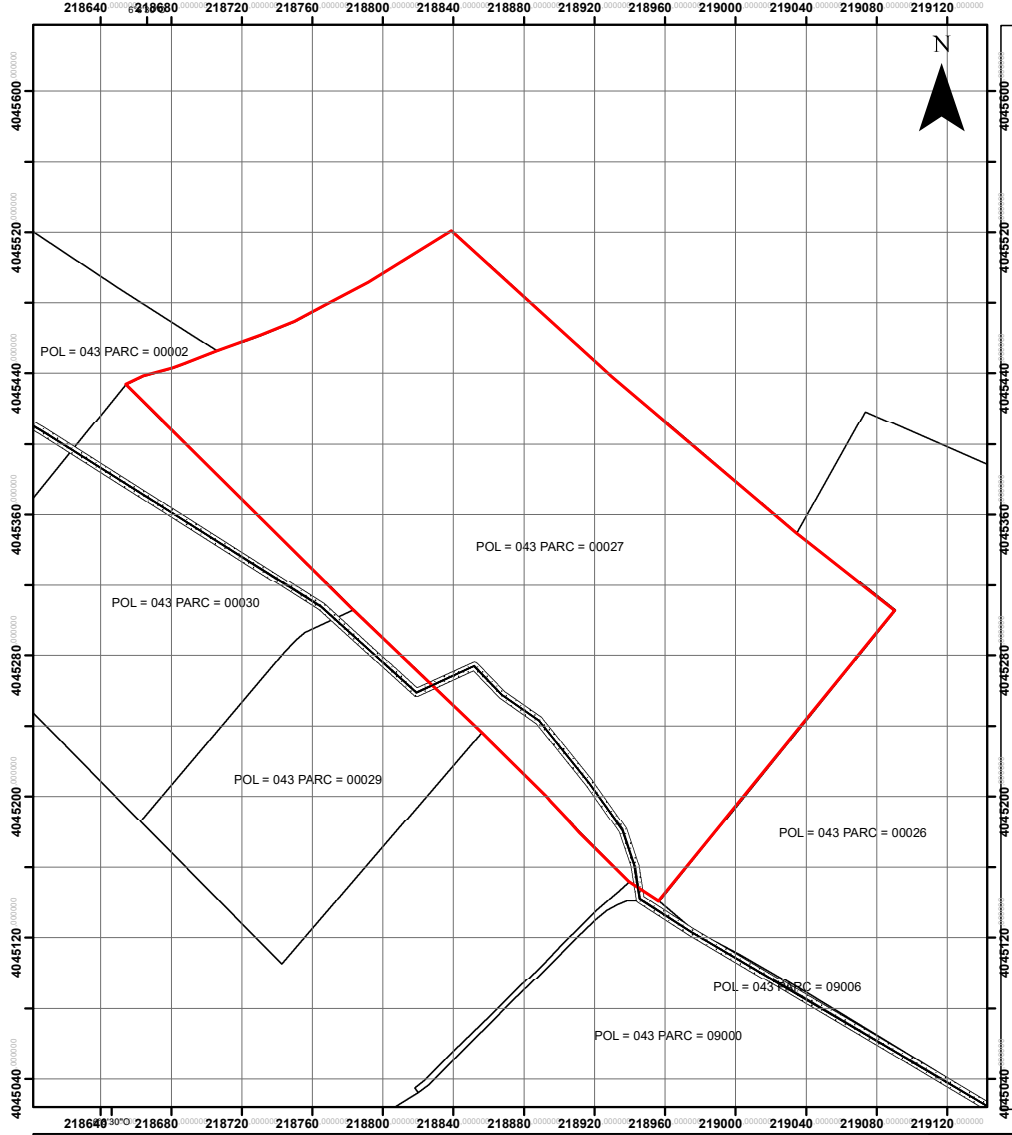
FICHA DE AFECTACIONES
Nº DE ORDEN: 44

ESCALA: 1:700

FECHA: JUNIO 2025

Puede verificar la integridad de este documento mediante la lectura del código QR adjunto o mediante el acceso a la dirección https://ws050.juntadeandalucia.es:443/verificarFirma/ indicando el código de VERIFICACIÓN		
FIRMADO POR	FRANCISCO ANTONIO LARA ORTEGA	26/11/2025
VERIFICACIÓN	PEGVEL22KKKAWRKCS4CZNSZ98MQZZ5	PÁG. 47/55





REFERENCIA DE PROYECTO:

Nº de parcela: 46

REFERENCIAS CATASTRALES:

Polígono: 043
Parcela: 00027
Municipio: Puerto Real
Superficie catastral (m²): 74177

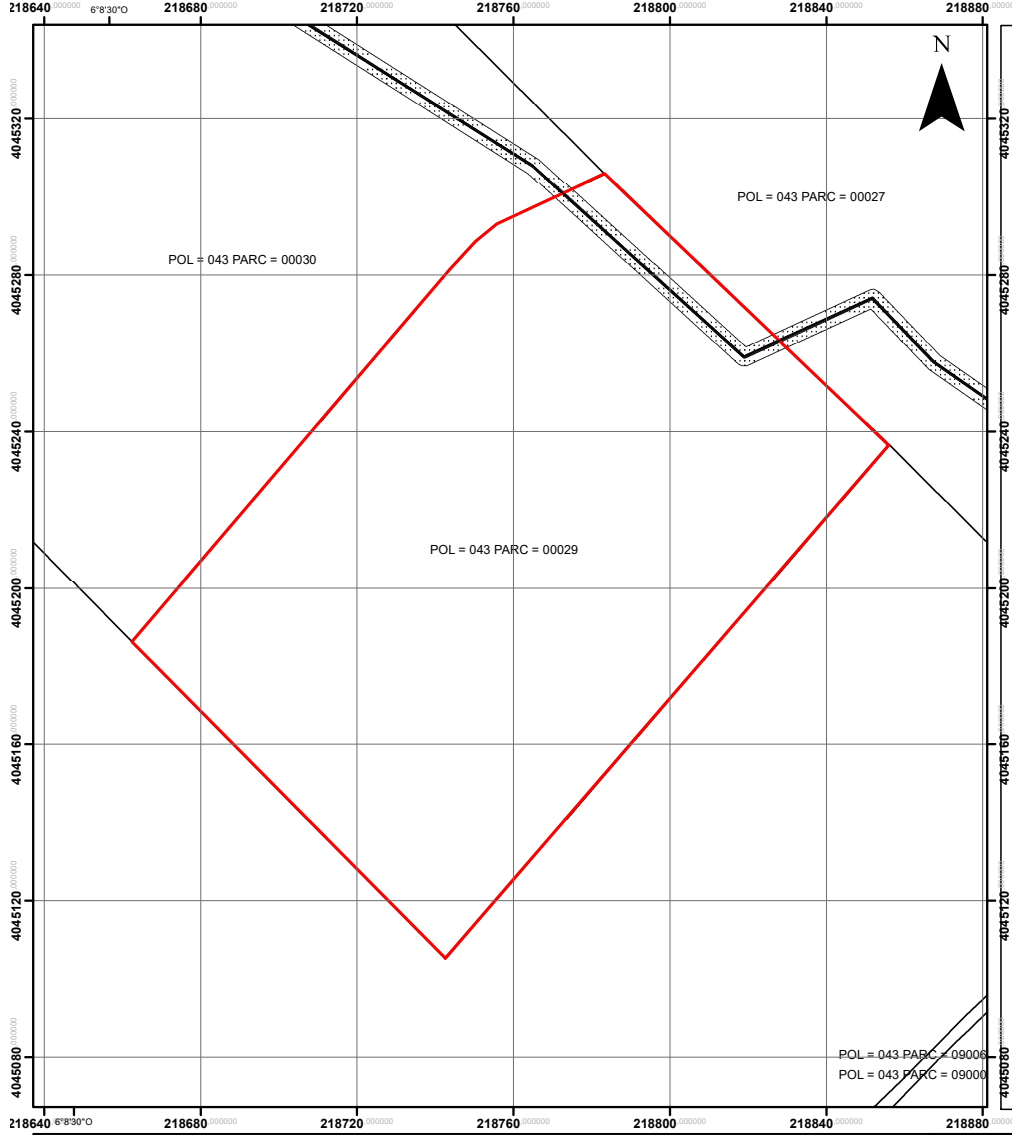
AFECTACIONES:

Longitud traza subterránea (m.l): 186,21
Superficie Canalización (m²): 93,10
Superficie servidumbre (m²): 93,09
Superficie Temporal (m²): 744,24

Parcela Afectada	Eje
Canalización	Ocupación Temporal
FIRMA: PROPIETARIO	FIRMA: BENEFICIARIO

TÍTULO: LÍNEA DE M.T. 20 KV Y CENTRO DE ENTREGA Y MEDIDA EN CASETA PREFABRICADA PARA EVACUACIÓN DE PLANTA FOTOVOLTAICA "BEATO" DE 15 MWn, EN EL T.M. PUERTO REAL (CÁDIZ)	FICHA DE AFECTACIONES Nº DE ORDEN: 46	ESCALA: 1:2.550	FECHA: JUNIO 2025

Puede verificar la integridad de este documento mediante la lectura del código QR adjunto o mediante el acceso a la dirección https://ws050.juntadeandalucia.es:443/verificarFirma/ indicando el código de VERIFICACIÓN				
FIRMADO POR	FRANCISCO ANTONIO LARA ORTEGA	26/11/2025		
VERIFICACIÓN	PEGVEL22KKKAWRKCS4CZNSZ98MQZZ5	PÁG. 48/55		



REFERENCIA DE PROYECTO:

Nº de parcela: 47

REFERENCIAS CATASTRALES:

Polígono: 043
 Parcela: 00029
 Municipio: Puerto Real
 Superficie catastral (m²): 19341

AFECTACIONES:

Longitud traza subterránea (m.l): 72,38
 Superficie Canalización (m²): 36,18
 Superficie servidumbre (m²): 36,18
 Superficie Temporal (m²): 289,03

Parcela Afectada	Eje
Canalización	Ocupación Temporal

FIRMA:

PROPIETARIO

FIRMA:

BENEFICIARIO

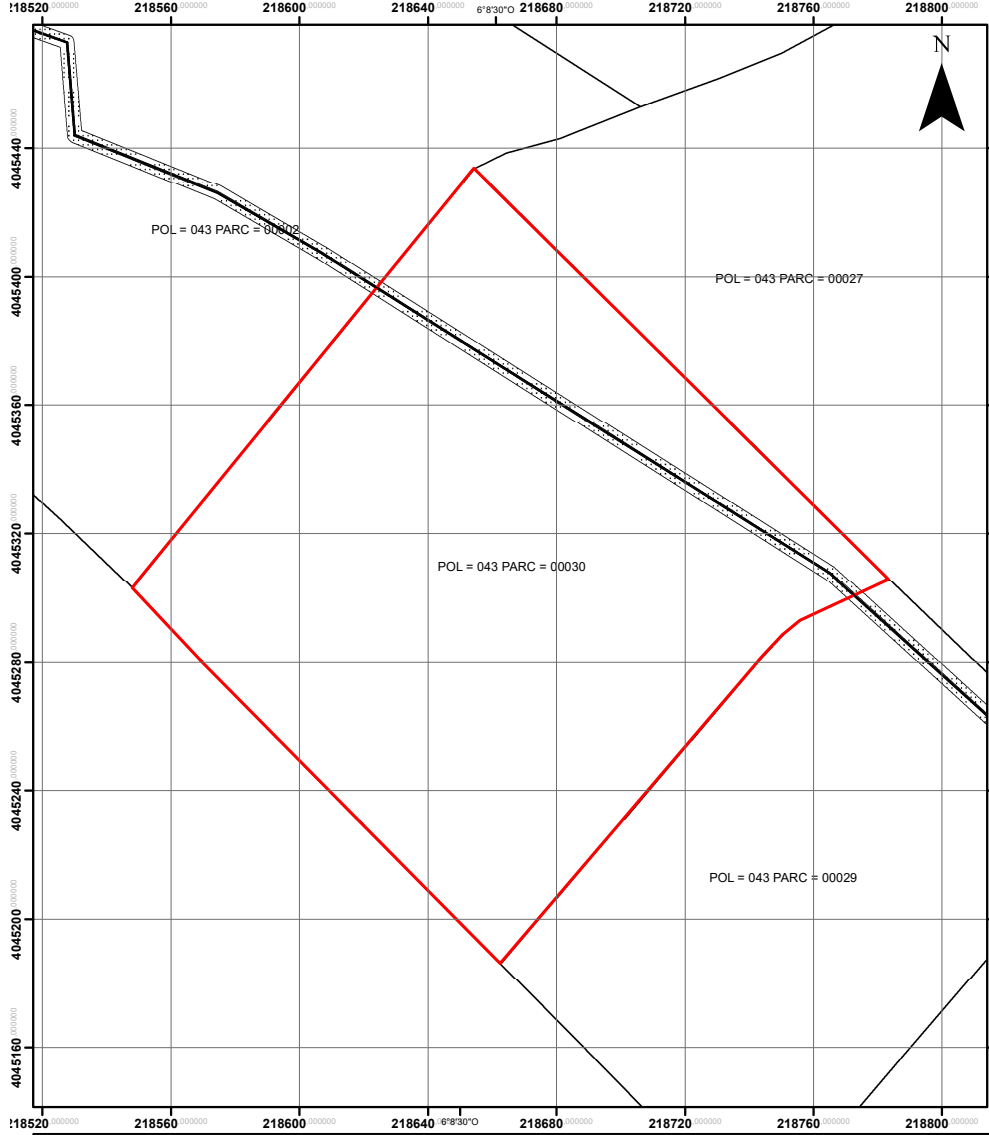
TÍTULO:
LÍNEA DE M.T. 20 KV Y CENTRO DE ENTREGA Y MEDIDA EN CASETA PREFABRICADA PARA EVACUACIÓN DE PLANTA FOTOVOLTAICA "BEATO" DE 15 MWn, EN EL T.M. PUERTO REAL (CÁDIZ)

FICHA DE AFECTACIONES
 Nº DE ORDEN: 47

ESCALA:
1:1.150

FECHA:
JUNIO 2025

Puede verificar la integridad de este documento mediante la lectura del código QR adjunto o mediante el acceso a la dirección https://ws050.juntadeandalucia.es:443/verificarFirma/ indicando el código de VERIFICACIÓN			
FIRMADO POR	FRANCISCO ANTONIO LARA ORTEGA	26/11/2025	
VERIFICACIÓN	PEGVEL22KKKAWRKCS4CZNSZ98MQZZ5	PÁG. 49/55	



REFERENCIA DE PROYECTO:

Nº de parcela: 48

REFERENCIAS CATASTRALES:

Polígono: 043
 Parcela: 00030
 Municipio: Puerto Real
 Superficie catastral (m²): 28202

AFECTACIONES:

Longitud traza subterránea (m.l): 176,87
 Superficie Canalización (m²): 88,43
 Superficie servidumbre (m²): 88,44
 Superficie Temporal (m²): 707,45

Parcela Afectada	Eje
Canalización	Ocupación Temporal

FIRMA:

PROPIETARIO

FIRMA:

BENEFICIARIO

TÍTULO:
LÍNEA DE M.T. 20 KV Y CENTRO DE ENTREGA Y MEDIDA EN CASETA PREFABRICADA PARA EVACUACIÓN DE PLANTA FOTOVOLTAICA "BEATO" DE 15 MWn, EN EL T.M. PUERTO REAL (CÁDIZ)

FICHA DE AFECTACIONES
 Nº DE ORDEN: 48

ESCALA:
1:1.400

FECHA:
JUNIO 2025

Puede verificar la integridad de este documento mediante la lectura del código QR adjunto o mediante el acceso a la dirección https://ws050.juntadeandalucia.es:443/verificarFirma/ indicando el código de VERIFICACIÓN		
FIRMADO POR	FRANCISCO ANTONIO LARA ORTEGA	26/11/2025
VERIFICACIÓN	PEGVEL22KKKAWRKCS4CZNSZ98MQZZ5	PÁG. 50/55





REFERENCIA DE PROYECTO:

Nº de parcela: 49

REFERENCIAS CATASTRALES:

Polígono: 043
 Parcela: 00002
 Municipio: Puerto Real
 Superficie catastral (m²): 33969

AFECTACIONES:

Longitud traza subterránea (m.l): 211,86
 Superficie Canalización (m²): 105,91
 Superficie servidumbre (m²): 105,86
 Superficie Temporal (m²): 845,18

Parcela Afectada	Eje
Canalización	Ocupación Temporal

FIRMA:

PROPIETARIO

FIRMA:

BENEFICIARIO

TÍTULO:
LÍNEA DE M.T. 20 KV Y CENTRO DE ENTREGA Y MEDIDA EN CASETA PREFABRICADA PARA EVACUACIÓN DE PLANTA FOTOVOLTAICA "BEATO" DE 15 MWn, EN EL T.M. PUERTO REAL (CÁDIZ)

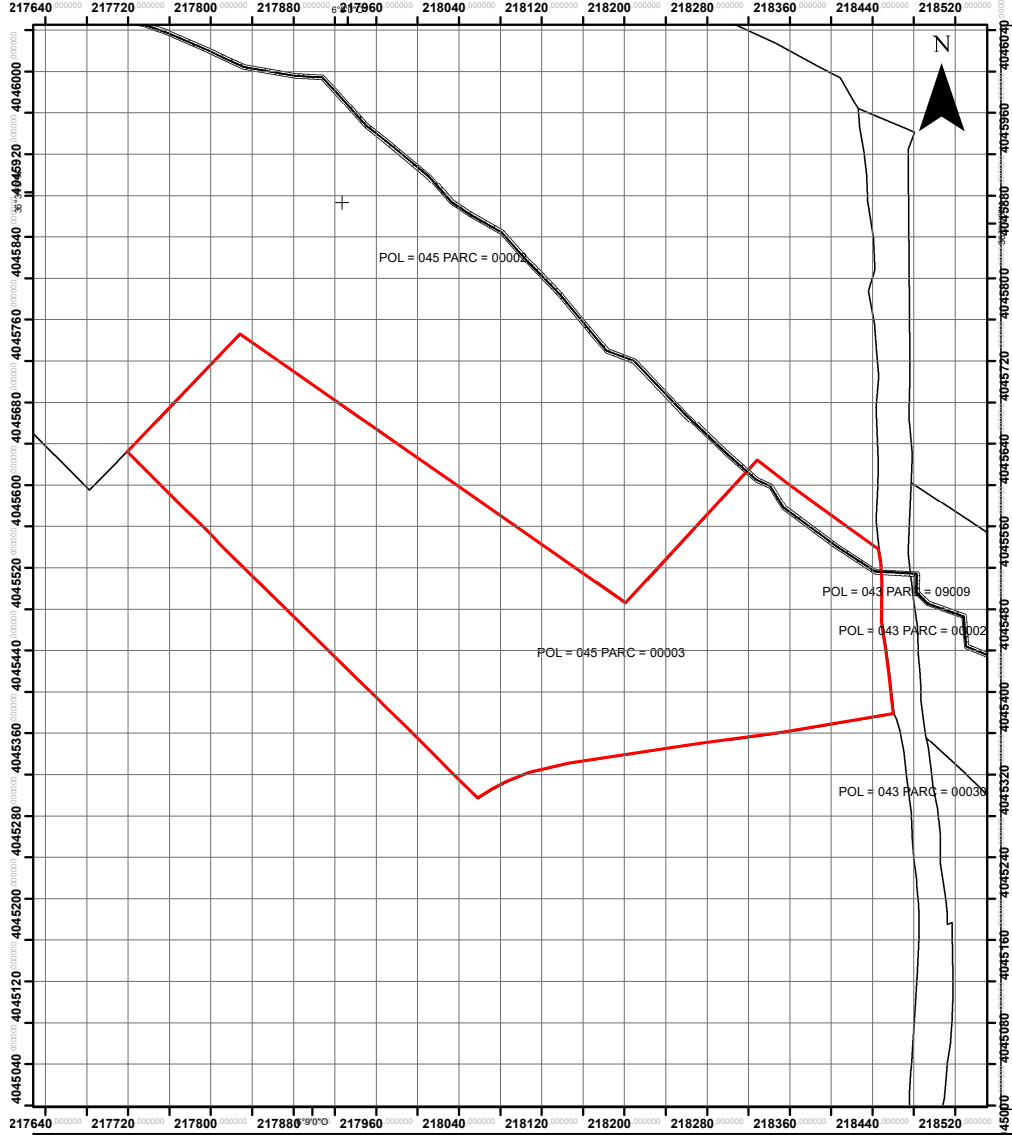
FICHA DE AFECTACIONES
 Nº DE ORDEN: 49

ESCALA:
1:1.550

FECHA:
JUNIO 2025

Puede verificar la integridad de este documento mediante la lectura del código QR adjunto o mediante el acceso a la dirección https://ws050.juntadeandalucia.es:443/verificarFirma/ indicando el código de VERIFICACIÓN		
FIRMADO POR	FRANCISCO ANTONIO LARA ORTEGA	26/11/2025
VERIFICACIÓN	PEGVEL22KKKAWRKCS4CZNSZ98MQZZ5	PÁG. 51/55





REFERENCIA DE PROYECTO:





Nº de parcela: 51

REFERENCIAS CATASTRALES:

Polígono: 045
 Parcela: 00003
 Municipio: Puerto Real
 Superficie catastral (m²): 153254

AFECTACIONES:

Longitud traza subterránea (m.l): 165,40
 Superficie Canalización (m²): 82,70
 Superficie servidumbre (m²): 82,69
 Superficie Temporal (m²): 661,47

 Parcela Afectada	 Eje
 Canalización	 Ocupación Temporal

FIRMA:

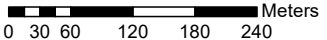
PROPIETARIO

FIRMA:


BENEFICIARIO

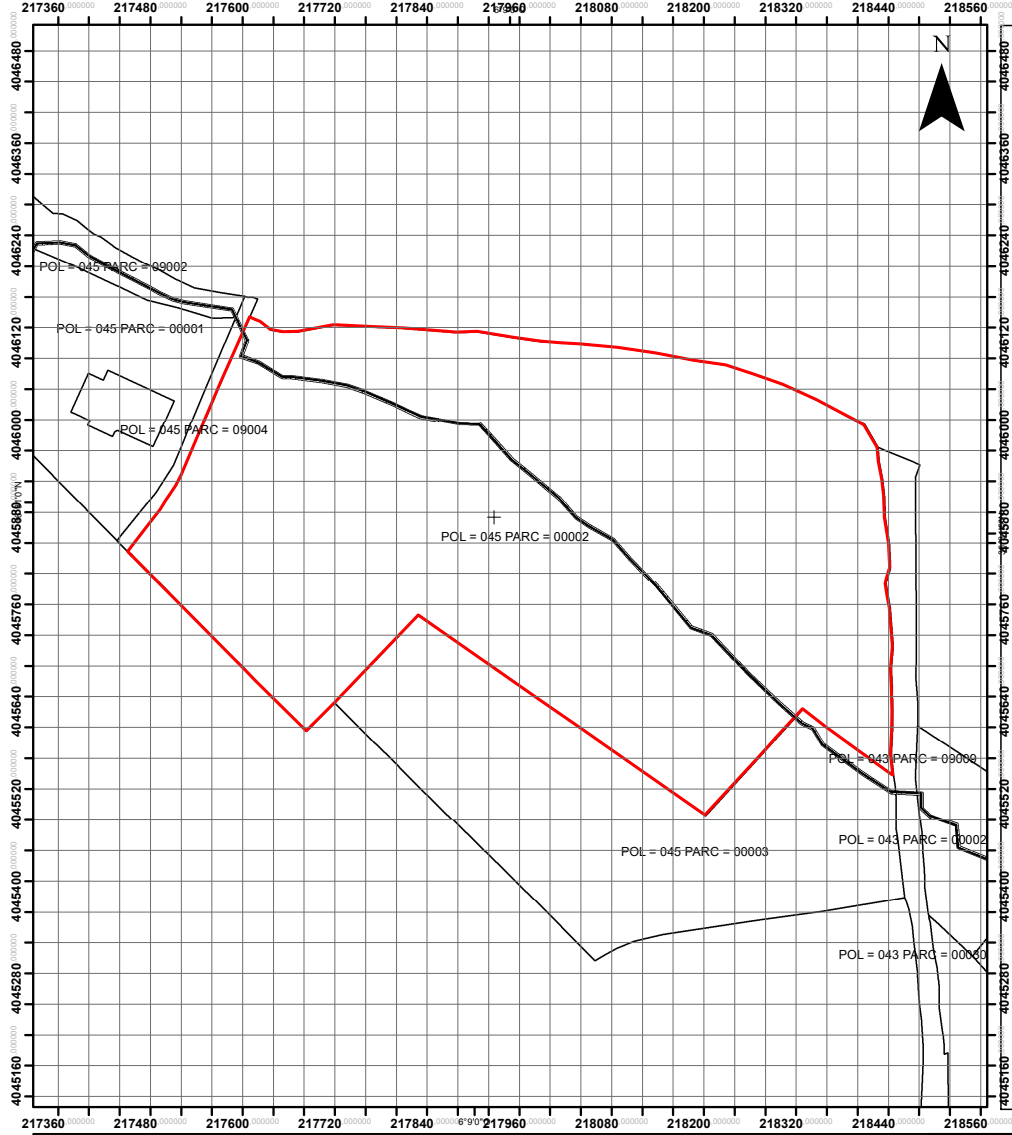
TÍTULO:
LÍNEA DE M.T. 20 KV Y CENTRO DE ENTREGA Y MEDIDA EN CASETA PREFABRICADA PARA EVACUACIÓN DE PLANTA FOTOVOLTAICA "BEATO" DE 15 MWn, EN EL T.M. PUERTO REAL (CÁDIZ)

FICHA DE AFECTACIONES
 Nº DE ORDEN: 51

ESCALA:
1:4.350
 Meters

FECHA:
JUNIO 2025

Puede verificar la integridad de este documento mediante la lectura del código QR adjunto o mediante el acceso a la dirección https://ws050.juntadeandalucia.es:443/verificarFirma/ indicando el código de VERIFICACIÓN			
FIRMADO POR	FRANCISCO ANTONIO LARA ORTEGA		26/11/2025
VERIFICACIÓN	PEGVEL22KKKAWRKCS4CZNSZ98MQZZ5		PÁG. 52/55



REFERENCIA DE PROYECTO:

Nº de parcela: 52

REFERENCIAS CATASTRALES:

Polígono: 045
 Parcela: 00002
 Municipio: Puerto Real
 Superficie catastral (m²): 426587

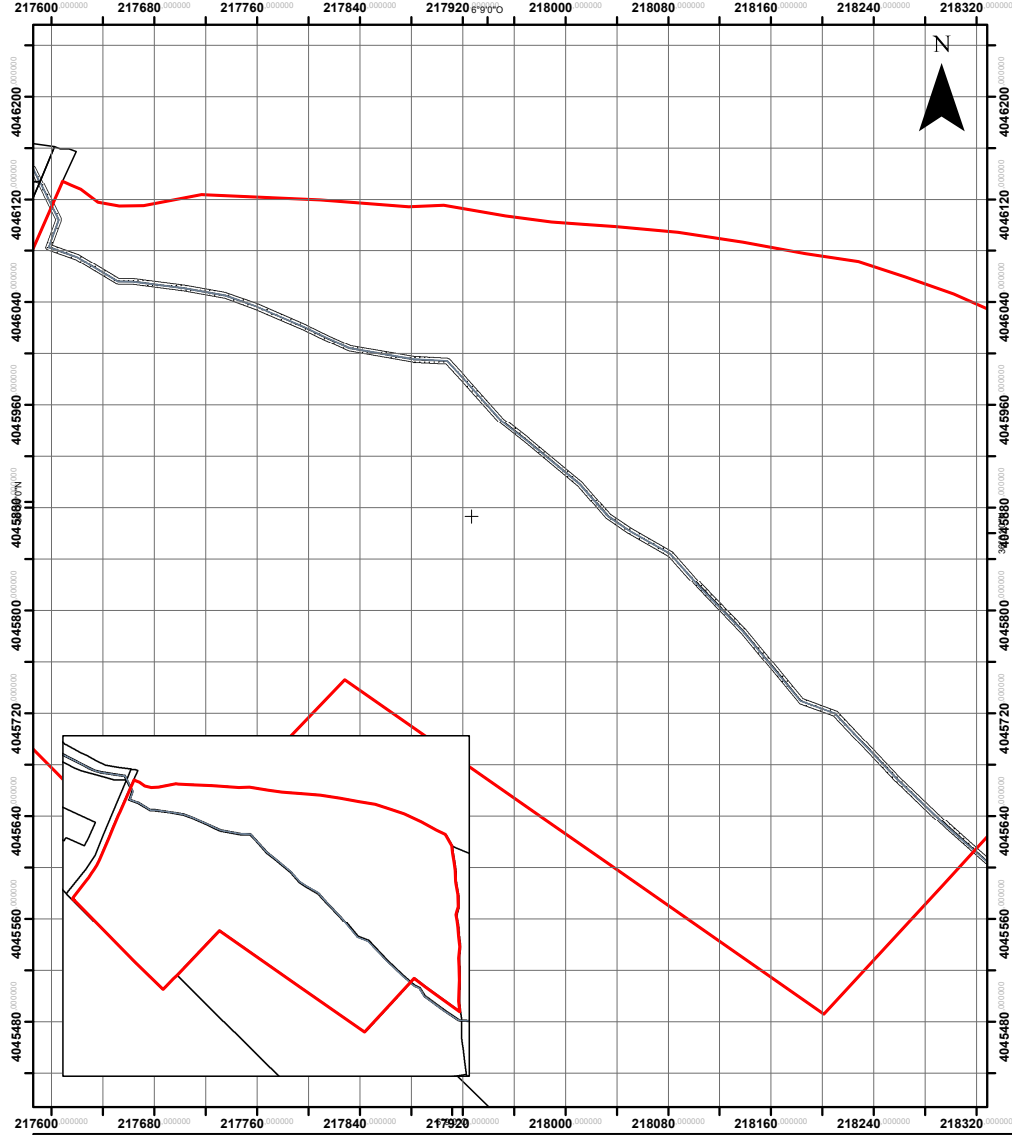
AFECTACIONES:

Longitud traza subterránea (m.l): 925,75
 Superficie Canalización (m²): 462,86
 Superficie servidumbre (m²): 462,82
 Superficie Temporal (m²): 3.701,21

Parcela Afectada	Eje
Canalización	Ocupación Temporal
FIRMA: PROPIETARIO	FIRMA: BENEFICIARIO

TÍTULO: LÍNEA DE M.T. 20 KV Y CENTRO DE ENTREGA Y MEDIDA EN CASETA PREFABRICADA PARA EVACUACIÓN DE PLANTA FOTOVOLTAICA "BEATO" DE 15 MWn, EN EL T.M. PUERTO REAL (CÁDIZ)	FICHA DE AFECTACIONES Nº DE ORDEN: 52	ESCALA: 1:5.850	FECHA: JUNIO 2025

Puede verificar la integridad de este documento mediante la lectura del código QR adjunto o mediante el acceso a la dirección https://ws050.juntadeandalucia.es:443/verificarFirma/ indicando el código de VERIFICACIÓN				
FIRMADO POR	FRANCISCO ANTONIO LARA ORTEGA		26/11/2025	
VERIFICACIÓN	PEGVEL22KKKAWRKCS4CZNSZ98MQZZ5		PÁG. 53/55	



REFERENCIA DE PROYECTO:

Nº de parcela: 52

REFERENCIAS CATASTRALES:

Polígono: 045
 Parcela: 00002
 Municipio: Puerto Real
 Superficie catastral (m²): 426587

AFECTACIONES:

Longitud traza subterránea (m.l): 925,75
 Superficie Canalización (m²): 462,86
 Superficie servidumbre (m²): 462,82
 Superficie Temporal (m²): 3.701,21

Parcela Afectada	Eje
Canalización	Ocupación Temporal

FIRMA:

PROPIETARIO

FIRMA:

BENEFICIARIO

PROMOTOR: **LÍNEA DE M.T. 20 KV Y CENTRO DE ENTREGA Y MEDIDA EN CASETA PREFABRICADA PARA EVACUACIÓN DE PLANTA FOTOVOLTAICA "BEATO" DE 15 MWn, EN EL T.M. PUERTO REAL (CÁDIZ)**

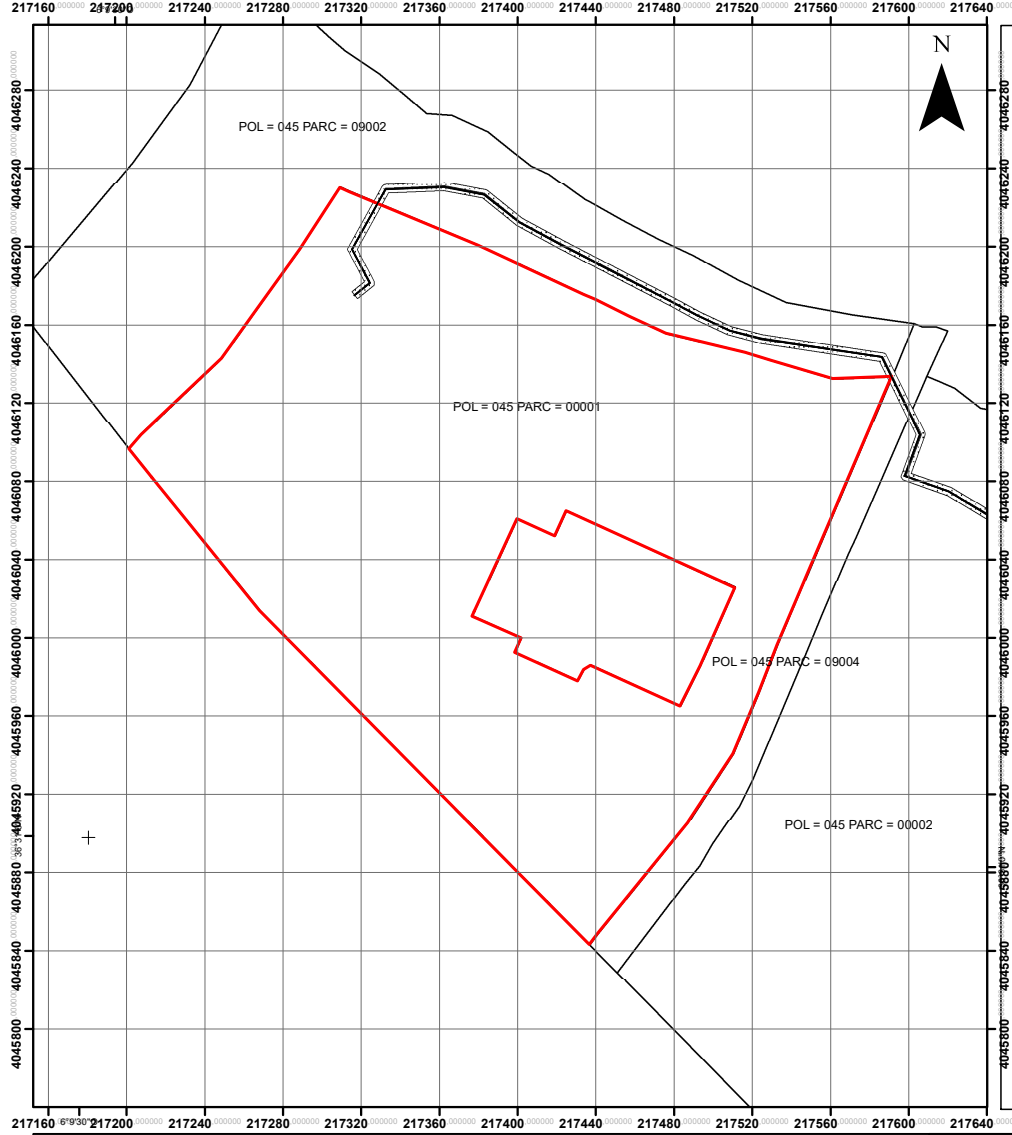
TÍTULO:

FICHA DE AFECTACIONES
Nº DE ORDEN: 52

ESCALA: **1:3.500**

FECHA: **JUNIO 2025**

Puede verificar la integridad de este documento mediante la lectura del código QR adjunto o mediante el acceso a la dirección https://ws050.juntadeandalucia.es:443/verificarFirma/ indicando el código de VERIFICACIÓN			
FIRMADO POR	FRANCISCO ANTONIO LARA ORTEGA	26/11/2025	
VERIFICACIÓN	PEGVEL22KKKAWRKCS4CZNSZ98MQZZ5	PÁG. 54/55	



REFERENCIA DE PROYECTO:
 Nº de parcela: 55

REFERENCIAS CATASTRALES:
 Polígono: 045
 Parcela: 00001
 Municipio: Puerto Real
 Superficie catastral (m²): 71081

AFECTACIONES:
 Longitud traza subterránea (m.l): 56,63
 Superficie Canalización (m²): 28,31
 Superficie servidumbre (m²): 28,36
 Superficie Temporal (m²): 228,92

Parcela Afectada	Eje
Canalización	Ocupación Temporal
FIRMA: PROPIETARIO	FIRMA: BENEFICIARIO

TÍTULO: LÍNEA DE M.T. 20 KV Y CENTRO DE ENTREGA Y MEDIDA EN CASETA PREFABRICADA PARA EVACUACIÓN DE PLANTA FOTOVOLTAICA "BEATO" DE 15 MWn, EN EL T.M. PUERTO REAL (CÁDIZ)	FICHA DE AFECTACIONES Nº DE ORDEN: 55	ESCALA: 1:2.300 	FECHA: JUNIO 2025
--	--	-------------------------------	-----------------------------

Puede verificar la integridad de este documento mediante la lectura del código QR adjunto o mediante el acceso a la dirección https://ws050.juntadeandalucia.es:443/verificarFirma/ indicando el código de VERIFICACIÓN			
FIRMADO POR	FRANCISCO ANTONIO LARA ORTEGA	26/11/2025	
VERIFICACIÓN	PEGVEL22KKKAWRKCS4CZNSZ98MQZZ5	PÁG. 55/55	