

**MODIFICADO ANEXO DE AFECCIONES POR:**

**SUSTITUCIÓN DE TRAMO DE LAMT 25 KV “CERR\_PERA”  
DE S.E. “ECIJA”, ENTRE LOS APOYOS A261234 Y CDI 20449,  
SITO EN PARAJE “CERRO PEREA” Y OTROS, EN EL T.M. DE  
ÉCIJA (SEVILLA)**

**COORDENADAS UTM  
ETRS89 HUSO: 30**

**APOYO A261234**

**X(m): 324.362**

**Y(m):4.161.958**

**COORDENADAS UTM  
ETRS89 HUSO: 30**

**CDI 20449**

**X(m): 322.264**

**Y(m):4.165.608**



**El Ingeniero Técnico Industrial  
Pedro José Fernández García  
Colegiado nº 1.693 C.O.I.T.I Huelva**

Sevilla, Febrero 2025

LUIS PORTERO GABARRO		24/03/2025 12:10	PÁGINA 1/116
VERIFICACIÓN	PEGVEKNYF46SPPK9CAP4V6WG6GF2RM	<a href="https://ws050.juntadeandalucia.es:443/verificarFirma/">https://ws050.juntadeandalucia.es:443/verificarFirma/</a>	

# ÍNDICE

## **1 MEMORIA**

- 1.1 OBJETO.
- 1.2 ALCANCE.
- 1.3 ANTECEDENTES Y TRAMITACIÓN ADMINISTRATIVA.
- 1.4 NORMAS Y REFERENCIAS.
- 1.5 EMPLAZAMIENTO.
- 1.6 ORGANISMOS AFECTADOS.
- 1.7 TRAZADO DE LA LÍNEA ELÉCTRICA.

## **2 RELACIÓN DE BIENES Y DERECHOS AFECTADOS**

## **3 PLANOS GENERALES**

- 01 PLANO DE SITUACIÓN
- 02 PLANO ACTUAL
- 03 PLANO PREVISTO
- 04 PLANO CON SERVIDUMBRE
- 05 PLANO CON SERVIDUMBRE SIN ORTO
- 06 PLANO CON SERVIDUMBRE. TRAMO 1
- 07 PLANO CON SERVIDUMBRE SIN ORTO. TRAMO 1
- 08 PLANO CON SERVIDUMBRE. TRAMO 2
- 09 PLANO CON SERVIDUMBRE SIN ORTO. TRAMO 2
- 10 PLANO CON SERVIDUMBRE. TRAMO 3
- 11 PLANO CON SERVIDUMBRE SIN ORTO. TRAMO 3

## **4 PLANOS DE PARCELAS INDIVIDUALES**

## **5 FICHAS CATASTRALES**

LUIS PORTERO GABARRO		24/03/2025 12:10	PÁGINA 2/116
VERIFICACIÓN	PEGVEKNYF46SPPK9CAP4V6WG6GF2RM	<a href="https://ws050.juntadeandalucia.es:443/verificarFirma/">https://ws050.juntadeandalucia.es:443/verificarFirma/</a>	
			

# 1 MEMORIA

## 1.1 OBJETO

Se redacta el presente Modificado del Anexo de Afecciones en base al proyecto de referencia redactado por el colegiado Ángel Blanco García, nº de colegiado 1.162 COITI, perteneciente a la empresa GABITEL SOLUCIONES TÉCNICAS S.L.U, con fecha 8 de Julio de 2021. Posteriormente se redacta el modificado de proyecto con fecha 21 de Enero de 2025, donde se plantea la instalación proyectada por el Peticionario EDISTRIBUCIÓN REDES DIGITALES S.L. UNIPERSONAL, con C.I.F.: B-82.846.817 y domicilio social en Calle Ribera del Loira 60, 28042 Madrid (domicilio a efecto de notificaciones en Sevilla, Avda. La Borbolla, 4-5, Y Código Postal 41004).

El objeto de este documento es el de especificar claramente, las afecciones sobre las parcelas privativas como consecuencia de la ejecución del proyecto de SUSTITUCIÓN DE TRAMO DE LAMT 25 KV "CERR\_PPEREA" DE S.E. "ECIJA", ENTRE LOS APOYOS A261234 Y CDI 20449, SITO EN PARAJE "CERRO PEREA" Y OTROS, EN EL T.M. DE ÉCIJA (SEVILLA). Garantizando condiciones técnicas y de seguridad en instalaciones eléctricas prescritas por la normativa vigente.

El titular y propietario de la instalación objeto del presente proyecto es la empresa distribuidora EDISTRIBUCIÓN REDES DIGITALES S.L.U., con C.I.F. B-82846817 y domicilio social en Calle Ribera del Loira nº 60. Madrid, a efectos de notificaciones en Sevilla, Avda. La Borbolla, 4-5, Y Código Postal 41004.

## 1.2 ALCANCE

El alcance del presente proyecto es establecer, reflejar y justificar todos los datos relativos a las afecciones sobre las parcelas privadas afectadas por las obras necesarias para la ejecución del proyecto citado, de manera que se permita la información a los propietarios con el objeto de la formalización de mutuos acuerdos, así como la tramitación administrativa de la Declaración, en concreto, de la Utilidad Pública, de la instalación.

Estas afecciones se plasman en la Relación de Bienes y Derechos Afectados, así como en los planos correspondientes.

LUIS PORTERO GABARRO		24/03/2025 12:10	PÁGINA 3/116
VERIFICACIÓN	PEGVEKNYF46SPPK9CAP4V6WG6GF2RM	<a href="https://ws050.juntadeandalucia.es:443/verificarFirma/">https://ws050.juntadeandalucia.es:443/verificarFirma/</a>	
			

### 1.3 ANTECEDENTES Y TRAMITACIÓN ADMINISTRATIVA

Que la empresa que represento proyecta la instalación del asunto con el objeto de mejora de la red propia de distribución, de acuerdo con la ley 24/2013 de 26 de diciembre, Real Decreto 337/2014 de 9 de mayo y el Real Decreto 1955/2000, de 1 diciembre que regula las actividades de transporte, distribución, comercialización, suministro y procedimientos de autorización de instalaciones de energía eléctrica. Se hace referencia a los antecedentes administrativos del presente expediente, el cual se ha gestionado en la Delegación bajo los números:

**EXP: 276572 RAT:112830**


Que dicho proyecto de Línea de Media Tensión se encuentra sometido a Autorización Administrativa Previa y a Autorización Administrativa de Construcción, la cual fue solicitada ante la Delegación Territorial de Economía, Hacienda, Fondos Europeos y de Política Industrial y Energía en Sevilla con registro de entrada de fecha 28 de Julio de 2021 y se está gestionando en la Delegación bajo el número de expediente:

**EXP: 289181 RAT-112830**

Que, igualmente, con fecha 25 de Julio de 2022 se presenta por sede electrónica de la Delegación Territorial de Economía, Hacienda, Fondos Europeos y de Política Industrial y Energía en Sevilla, Dirección General De Energía la solicitud de trámite de la Declaración, en Concreto, de la Utilidad Pública de la Instalación.

Que para la obtención de la correspondiente Autorización Administrativa Previa y de Construcción se ha hecho entrega en la correspondiente Administración de Separatas específicas de los organismos afectados:

- Excmo. Ayuntamiento de Écija.
- Enagás Transporte S.A.U.- Dirección General de Infraestructura.
- CLH.-Compañía Logística de Hidrocarburos S.A.- Dirección General de Operaciones.
- Gobierno de España. - Ministerio para la Transición Ecológica. - Confederación Hidrográfica del Guadalquivir. O.A. (Comisaría de Aguas).
- Junta de Andalucía. Consejería de Agricultura, Ganadería, Pesca y Desarrollo sostenible. (Sección de Patrimonio y Vías Pecuarias).

LUIS PORTERO GABARRO		24/03/2025 12:10	PÁGINA 4/116
VERIFICACIÓN	PEGVEKNYF46SPPK9CAP4V6WG6GF2RM	<a href="https://ws050.juntadeandalucia.es:443/verificarFirma/">https://ws050.juntadeandalucia.es:443/verificarFirma/</a>	
			

Que además de la preceptiva Autorización Administrativa Previa y Autorización Administrativa de Construcción, es necesaria la obtención de las autorizaciones de los propietarios particulares afectados por la instalación, para lo que es voluntad de esta beneficiaria el establecimiento de contactos directos con estos interesados.

Que, ante la imposibilidad de recabar toda la información necesaria en relación con los propietarios de las parcelas afectadas por el trazado de dicha línea, esta empresa, como prestadora de Servicios de Interés General se ve en la necesidad de solicitar ante este organismo la Declaración en concreto de la Utilidad Pública de la Instalación, para lo que se aporta Relación de Bienes y Derechos Afectados de acuerdo con el proyecto.

Que, mediante el presente documento, se sirva admitirlo y se continúe la tramitación de Declaración en Concreto de la Utilidad Pública de la Instalación, notificándolo a los afectados. Asimismo, se tramitará el resto de las autorizaciones necesarias que permita la correcta ejecución del proyecto.

#### 1.4 NORMAS Y REFERENCIAS.

Cabe señalar que la determinación del trazado de la instalación se ha realizado teniendo en cuenta criterios de eficiencia técnica, económica, minimización del impacto ambiental y paisajístico y optimización de la referida instalación, conforme con el RD 1955/2000, considerándose todas las afecciones ocasionadas por el trazado de la línea, minimizando en la medida de lo posible las mismas, de acuerdo con la reglamentación técnica de aplicación y teniendo en cuenta el Plan de Ordenación Urbana del Ayuntamiento de Écija.

Hay que tener en cuenta, igualmente, que, a la hora de determinar el trazado más idóneo, es preciso cumplir también con las condiciones de protección y seguridad de la instalación, en virtud de lo establecido en el R.T.L.E.A.T e instrucciones técnicas complementarias (real decreto 223/2008) y en su normativa de aplicación, así como la legislación de protección del medio ambiente y normativa de ordenación del territorio (planeamiento urbanístico).

Dicho trazado ha sido urbanísticamente aprobado por el Ayuntamiento de Écija, siendo esta obra a petición de este y se entiende que el mismo ha sido estudiado para la creación de la mínima afección posible sobre las parcelas relativas.

LUIS PORTERO GABARRO		24/03/2025 12:10	PÁGINA 5/116
VERIFICACIÓN	PEGVEKNYF46SPPK9CAP4V6WG6GF2RM	<a href="https://ws050.juntadeandalucia.es:443/verificarFirma/">https://ws050.juntadeandalucia.es:443/verificarFirma/</a>	
			

Así mismo, es interés de EDISTRIBUCIÓN REDES DIGITALES S.L. UNIPERSONAL. en todo caso llegar a un acuerdo con los propietarios afectados, pero en aquellos supuestos en que no se logre alcanzar un mutuo acuerdo, y en caso de obtenerse Resolución sobre la Declaración de utilidad Pública, esta lleva implícita la necesidad de ocupación de los bienes o de adquisición de los derechos afectados e implicará la urgente ocupación a los efectos del art. 52 de la Ley de 16 de diciembre de 1954 de Expropiación Forzosa.

Para conseguir la definición precisa de los bienes y derechos afectados, para poder ocuparlos en su día, tomamos como referencia la Ley 24/2013 de 26 de diciembre, del Sector Eléctrico, en la que se definen las servidumbres de paso.

### 1.5 EMPLAZAMIENTO

Las instalaciones objeto de este proyecto discurren desde el apoyo A261234, situado en Pol. 25 Parc. 185, paraje "Álamos Bajos", y el CDI 20.449, que se ubica en Pol. 21 Parc. 98, paraje "Lebrón", ambos en el término municipal de Écija (Sevilla). Su situación exacta figura en los planos adjuntos.

A continuación, se indican las coordenadas UTM de los apoyos e instalaciones implicadas:

Instalaciones Afectadas	Coordenadas X	Coordenadas Y	Sistema/Huso
Apoyo A261234	324.362	4.161.958	WGS84:HUSO30
Apoyo Nuevo nº 01	324.341	4.162.033	WGS84:HUSO30
Apoyo Nuevo nº 02	324.333	4.162.145	WGS84:HUSO30
Apoyo A261205	324.325	4.162.264	WGS84:HUSO30
Apoyo Nuevo nº 03	324.310	4.162.416	WGS84:HUSO30
Apoyo Nuevo nº 04	324.295	4.162.565	WGS84:HUSO30
Apoyo Nuevo nº 05	324.279	4.162.717	WGS84:HUSO30
Apoyo Nuevo nº 06	324.265	4.162.845	WGS84:HUSO30
Apoyo Nuevo nº 06B	324.225	4.162.948	WGS84:HUSO30
Apoyo Nuevo nº 07	324.239	4.163.054	WGS84:HUSO30
Apoyo Nuevo nº 08	324.214	4.163.252	WGS84:HUSO30
Apoyo Nuevo nº 09	324.197	4.163.393	WGS84:HUSO30
Apoyo Nuevo nº 10	324.189	4.163.439	WGS84:HUSO30
Apoyo Nuevo nº 11	324.160	4.163.604	WGS84:HUSO30
Apoyo Nuevo nº 12	324.130	4.163.777	WGS84:HUSO30
Apoyo Nuevo nº 13	324.102	4.163.935	WGS84:HUSO30
Apoyo Nuevo nº 14	323.970	4.164.022	WGS84:HUSO30
Apoyo Nuevo nº 15	323.827	4.164.116	WGS84:HUSO30

Apoyo Nuevo nº 16	323.690	4.164.207	WGS84:HUSO30
Apoyo Nuevo nº 17	323.553	4.164.297	WGS84:HUSO30
Apoyo Nuevo nº 18	323.415	4.164.388	WGS84:HUSO30
Apoyo Nuevo nº 19	323.338	4.164.470	WGS84:HUSO30
Apoyo Nuevo nº 20	323.173	4.164.594	WGS84:HUSO30
Apoyo Nuevo nº 21	323.068	4.164.708	WGS84:HUSO30
Apoyo Nuevo nº 22	322.964	4.164.823	WGS84:HUSO30
Apoyo Nuevo nº 23	322.864	4.164.932	WGS84:HUSO30
Apoyo Nuevo nº 24	322.745	4.165.064	WGS84:HUSO30
Apoyo Nuevo nº 25	322.611	4.165.185	WGS84:HUSO30
Apoyo Nuevo nº 26	322.493	4.165.321	WGS84:HUSO30
Apoyo Nuevo nº 27	322.387	4.165.462	WGS84:HUSO30
Apoyo Nuevo nº 28	322.266	4.165.597	WGS84:HUSO30
CDI 20.449	322.263	4.165.608	WGS84:HUSO30
CDI 106.424	324.289	4.162.727	WGS84:HUSO30
CDI 20.244	324.175	4.163.383	WGS84:HUSO30
Apoyo A261325	324.158	4.163.389	WGS84:HUSO30
CDI 20.245	324.112	4.163.933	WGS84:HUSO30
Apoyo A262202	324.184	4.164.046	WGS84:HUSO30
CDI 20.247	323.261	4.164.476	WGS84:HUSO30
PT P62425	323.038	4.164.863	WGS84:HUSO30
Apoyo A261892	322.899	4.164.937	WGS84:HUSO30
Apoyo A261303	322.233	4.165.547	WGS84:HUSO30
Apoyo A261358	322.286	4.165.627	WGS84:HUSO30

## 1.6 ORGANISMOS AFECTADOS

La instalación objeto del presente anexo, además de las afecciones particulares que se especifican, afecta a los siguientes organismos:


- Excmo. Ayuntamiento de Écija.
- Enagás Transporte S.A.U.- Dirección General de Infraestructura.
- CLH.-Compañía Logística de Hidrocarburos S.A.- Dirección General de Operaciones.
- Gobierno de España. - Ministerio para la Transición Ecológica. - Confederación Hidrográfica del Guadalquivir. O.A. (Comisaría de Aguas).
- Junta de Andalucía. Consejería de Agricultura, Ganadería, Pesca y Desarrollo sostenible. (Sección de Patrimonio y Vías Pecuarias).

LUIS PORTERO GABARRO		24/03/2025 12:10	PÁGINA 7/116
VERIFICACIÓN	PEGVEKNYF46SPPK9CAP4V6WG6GF2RM	<a href="https://ws050.juntadeandalucia.es:443/verificarFirma/">https://ws050.juntadeandalucia.es:443/verificarFirma/</a>	
			

### 1.7 TRAZADO DE LA RED ELÉCTRICA

En el proyecto se distinguen las siguientes actuaciones:

- Nuevo tramo de LAMT con conductores 47-AL1/8 ST1A (antes LA-56) desde el apoyo A261234 hasta el CDI 20.449, pertenecientes a la LAMT "CERR\_PPEREA", con una longitud aproximada de 4.509 m.
- Desmontaje de 25 apoyos existentes, además del desmontaje del tramo de LAMT entre los apoyos A261234 hasta el CDI 20.449, y todas sus derivaciones de la línea "CERR\_PPEREA", actualmente realizada con conductores 24-AL1/4-STA1 (antes LA-30), con una longitud aproximada de 4.850 m.
- Se desmontará el vano que va desde el apoyo existente a desmontar A262031 S89714 hasta el CDI 106.424 y se montara de forma inmediata (33,55 mts) al nuevo apoyo nº 05.
- Se desmontará el vano (13,66 mts) que va desde el apoyo existente a desmontar A262145 S06525 hasta el CDI 20.244 y se instalará un nuevo conductor 47-AL1/8-ST1A (antes LA-56) hasta el nuevo apoyo nº 09.
- Se desmontará el vano (50,46 mts) que va desde el apoyo existente a desmontar A261336 hasta el apoyo existente A261325 S52131 y se instalará un nuevo conductor 47-AL1/8-ST1A (antes LA-56) hasta el nuevo apoyo nº 10.
- Se desmontará el vano (10,62 mts) que va desde el apoyo existente a desmontar A262174 S06526 hasta el CDI 20.245 y se instalará un nuevo conductor 47-AL1/8-ST1A (antes LA-56) hasta el nuevo apoyo nº 13.
- Se desmontará el vano (126,68 mts) que va desde el apoyo existente a desmontar A262174 hasta el apoyo existente A262202 S06527 y se instalará un nuevo conductor 47-AL1/8-ST1A (antes LA-56) hasta el nuevo apoyo nº 13.
- Se desmontará el vano (19,43 mts) que va desde el apoyo existente a desmontar A262193 S06528 hasta el CDI 20.247 y se instalará un nuevo conductor 47-AL1/8-ST1A (antes LA-56) hasta el nuevo apoyo nº 19.
- Se desmontará el vano (84,61 mts) que va desde el apoyo existente a desmontar A261879 S30357 hasta el PT P62425 y se instalará un nuevo conductor 47-AL1/8-ST1A (antes LA-56) hasta el nuevo apoyo nº 22.
- Se desmontará el vano (24,81 mts) que va desde el apoyo existente a desmontar A261905 S52122 hasta el apoyo existente A261892 y se instalará un nuevo conductor 47-AL1/8-ST1A (antes LA-56) hasta el nuevo apoyo nº 23.
- Se desmontará el vano (7,40 mts) que va desde el apoyo existente a desmontar A261341 hasta el CDI 20.449 y se instalará un nuevo conductor 47-AL1/8-ST1A (antes LA-56) hasta el nuevo apoyo nº 28.
- Se desmontará el vano (31,41 mts) que va desde el apoyo existente a desmontar A261341 hasta el apoyo existente A261358 S42376.

LUIS PORTERO GABARRO		24/03/2025 12:10	PÁGINA 8/116
VERIFICACIÓN	PEGVEKNYF46SPPK9CAP4V6WG6GF2RM	<a href="https://ws050.juntadeandalucia.es:443/verificarFirma/">https://ws050.juntadeandalucia.es:443/verificarFirma/</a>	
			

- Retensado del vano que va desde el apoyo nuevo nº28 hasta el apoyo existente A261303 S42341 (1 vano).

A continuación, se describe las actuaciones a llevar a cabo en la **L.A.M.T.**:

En la actualidad, el tramo de LAMT entre los apoyos A261234 y CDI 20.449 de la LAMT "CERR\_PPEREA", se encuentra realizado con conductores 27-AL1/4-ST1A (antes LA-30).

Se pretende la sustitución de este tramo de LAMT por nueva LAMT y sus derivaciones, entre estos mismos apoyos, por nueva LAMT con conductores 47-AL1/8-ST1A (antes LA-56). El nuevo trazado previsto, con una longitud aproximada de 4.509 m, discurre paralelo a la LAMT existente. Además de las derivaciones existentes.

El apoyo existente A261205 actualmente soporta un interruptor de corte en SF6, permaneciendo integrado en la nueva LAMT.

La nueva LAMT discurre por el término municipal de Écija (Sevilla). El trazado proyectado puede observarse en los correspondientes planos.

Línea aérea de media tensión:

1. Tipo	Línea aérea de media tensión
2. Finalidad	Sustitución de tramo de LAMT ECIJA/25/CERR_PPEREA
3. Origen	Apoyo existente A261234
4. Final	CDI 20.449
5. Términos Municipales afectados	Écija (Sevilla)
6. Tensión	25 kV
7. Longitud Total	Nueva LAMT S/C LA-56: 4.509,87 m Nuevas derivaciones LA-56: 448,70 m Retensado de vano: 1 vanos. (60,48 m) <b>Total LAMT afectada: 5.019,18 m</b>
8. Número de circuitos	Un circuito
9. Número de cables	Tres por circuito
10. Material conductor	Aluminio
11. Conductor	<b>47-AL1/8-ST1A (antes LA-56)</b>

En Sevilla, Febrero de 2025

FERNANDEZ  
GARCIA PEDRO  
JOSE - 29435720K

Firmado digitalmente por  
FERNANDEZ GARCIA  
PEDRO JOSE - 29435720K  
Fecha: 2025.03.06  
10:20:23 +01'00'

El Ingeniero Técnico Industrial,  
Pedro J. Fernández García  
Colegiado nº 1.693 C.O.I.T.I. Huelva.

8

LUIS PORTERO GABARRO		24/03/2025 12:10	PÁGINA 9/116
VERIFICACIÓN	PEGVEKNYF46SPPK9CAP4V6WG6GF2RM	<a href="https://ws050.juntadeandalucia.es:443/verificarFirma/">https://ws050.juntadeandalucia.es:443/verificarFirma/</a>	
			

## 2 RELACIÓN DE BIENES Y DERECHOS AFECTADOS

### 2.1 INTRODUCCIÓN

La disponibilidad del espacio físico material que las obras definidas en el presente anexo van a ocupar, sea durante la ejecución de las obras o de manera permanente, exige la afección, en mayor o menor medida, también, de los derechos y situaciones jurídicas de que aquellos son objeto.

Para conseguir la definición precisa de los bienes y derechos afectados, para poder ocuparlos en su día, se ha desarrollado el presente anexo, en el que se recoge la relación concreta e individualizada de los bienes y derechos afectados por las obras del proyecto citado, con la descripción de los mismos en los cuadros y planos que se adjuntan.

Se distinguen los siguientes tipos de afecciones, tanto en bienes de titularidad pública como bienes de titularidad privada:

- **Servidumbre permanente de paso.** Constituida por la franja de terreno bajo línea consistente en la proyección sobre el terreno de los conductores en la condición de 15°C+viento, tomando como centro el eje de la línea, incrementado con una distancia de seguridad de 5 m. a cada lado de la línea, según Ley 24/2013 de 26 de diciembre, del Sector Eléctrico en el caso de los tramos aéreos y la franja de terreno sobre las conducciones subterráneas de ancho fijo de 3 m. tomando como centro el eje de la conducción. Esta servidumbre debe permitir su mantenimiento futuro y garantizar la no ejecución de obras o construcciones en esa zona que puedan afectar a las instalaciones de la línea objeto del proyecto que se complementa con este anexo.
- **Ocupaciones permanentes o de pleno dominio** para ubicar las instalaciones permanentes a cielo abierto de la instalación. Se denominan Pleno Dominio, ya se trate de un bien de propiedad privada o de dominio público. Éstas están motivadas por las instalaciones permanentes en superficie y suponen una transmisión de dominio. En el caso que nos ocupa, estos elementos son los apoyos del tramo aéreo.
- **Ocupaciones temporales** por obras y elementos auxiliares, conformada por la superficie de terreno cuya ocupación es necesaria para las instalaciones de obra, áreas de trabajo, áreas de acopios y logísticas, etc. durante la ejecución de los trabajos. Afectan a la parcela ocupada, pero únicamente por un período de tiempo, y nunca representan una transmisión de dominio.

LUIS PORTERO GABARRO		24/03/2025 12:10	PÁGINA 10/116
VERIFICACIÓN	PEGVEKNYF46SPPK9CAP4V6WG6GF2RM	<a href="https://ws050.juntadeandalucia.es:443/verificarFirma/">https://ws050.juntadeandalucia.es:443/verificarFirma/</a>	
			

## 2.2 CRITERIOS UTILIZADOS PARA LA DEFINICIÓN DE LAS AFECCIONES

El concepto de imposición de servidumbre permanente de paso se aplicará a las superficies que, sin sufrir una ocupación temporal, quedarán sometidas a una reserva permanente de uso para permitir el mantenimiento futuro y para garantizar la no ejecución de obras o construcciones en esa zona, que puedan afectar a las instalaciones. Esta reserva o servidumbre permanente de paso consistirá en una franja de terreno bajo línea consistente en la proyección sobre el terreno de los conductores en la condición más desfavorable de viento, tomando como centro el eje de la línea, incrementado con una distancia de seguridad de 5 m. a cada lado de la línea, según Ley 24/2013 de 26 de diciembre, del Sector Eléctrico. En la parte subterránea estará formada por una franja de 3 m. de ancho, cuyo centro será la proyección sobre la superficie del eje de las canalizaciones.

En cuanto a las ocupaciones definitivas (pleno dominio), se ha aplicado la superficie comprendida por la superficie de las cimentaciones de cada apoyo en el caso más desfavorable.

Para las ocupaciones temporales, se han considerado las zonas mínimas imprescindibles a ocupar por actividades o elementos auxiliares de construcción, porque, aunque no sean objeto de cambio de dominio, no constituyan una afección permanente o sirva de uso para los fines oficiales del proyecto; se considera conveniente que se adopten las medidas para reservar este uso, imprescindible para la correcta ejecución de los trabajos.

Los datos referentes a los titulares de las parcelas se obtendrán de la información catastral disponible, para lo que se solicitará la consulta de los mismos por parte de los servicios de la Delegación en Sevilla de la Consejería de Hacienda y Financiación Europea. No obstante, estarán sujetos a modificaciones, dependientes de la acreditación formal por parte de los afectados de la titularidad de las propiedades y/o derechos afectados.

LUIS PORTERO GABARRO		24/03/2025 12:10	PÁGINA 11/116
VERIFICACIÓN	PEGVEKNYF46SPPK9CAP4V6WG6GF2RM	<a href="https://ws050.juntadeandalucia.es:443/verificarFirma/">https://ws050.juntadeandalucia.es:443/verificarFirma/</a>	
			

## 2.3 TABLA DE BIENES Y DERECHOS AFECTADOS

RELACIÓN DE BIENES Y DERECHOS AFECTADOS POR PROYECTO DE EJECUCIÓN DE SUSTITUCIÓN DE TRAMO DE LAMT 25 KV "CERR_PPEREA" DE S.E. "ECIJA", ENTRE LOS APOYOS A261234 Y CDI 20.449, SITO EN PARAJE "CERRO PEREA" Y OTROS, EN EL T.M. DE ÉCIJA (SEVILLA)														
TRAMO AÉREO														
PAR. PROY.	REF. CATASTRAL	PROVINCIA	T.M.	PARAJE	POL. CAT.	PARC. CAT.	VUELO (m)	SERV. PASO (m²)	APOYOS	Nº IDENTIFICACIÓN APOYOS	PLENO DOMINIO (m²)	OCUP. TEMP. (m²)	SERVIDUMBRE ACCESO (m²)	USO
1	41039A025001850000BP	SEVILLA	ÉCIJA	ALAMOS BAJOS	25	185	254,17	4144,17	2	AP.NUEVO 1 y AP.NUEVO 2	4,26	165,77	248,65	Olivos de Regadío
2	41039A025090110000BA	SEVILLA	ÉCIJA	CMO. DE LA ALDEA DEL GARABATO	25	9011	12,82	403,92				16,16	24,24	Vía Comunicación
3	41039A025001800000BA	SEVILLA	ÉCIJA	ALAMOS BAJOS	25	180	211,75	3730,74	1	AP.NUEVO 3	2,28	149,23	223,84	Labor Secano
4	41039A025000470000BW	SEVILLA	ÉCIJA	ALBORNOZ	25	47	279,37	5342,88	1	AP.NUEVO 4	2,28	213,72	320,57	Labor Secano
5	41039A025001730000BZ	SEVILLA	ÉCIJA	LAGAR DE MAYESA	25	173	123,14	2098,47	1	AP.NUEVO 5	15,13	83,94	125,91	Labor Secano
6	41039A025090200000BL	SEVILLA	ÉCIJA	CAMINO	25	9020	3,21	46,50				1,86	2,79	Improductivo
7	41039A025001720000BS	SEVILLA	ÉCIJA	LAGAR DE MAYESA	25	172	49,38	742,63	1	AP.NUEVO 6	2,76	29,71	44,56	Olivos Secano
8	41039A025001710000BE	SEVILLA	ÉCIJA	LAGAR DE MAYESA	25	171	74,62	1202,75	1	AP.NUEVO 6B	2,76	48,11	72,16	Olivos de Regadío
9	41039A025001680000BE	SEVILLA	ÉCIJA	LAGAR DE MAYESA	25	168	30,94	476,38				19,06	28,58	Labor Secano
10	41039A025002330000BE	SEVILLA	ÉCIJA	LAGAR DE MAYESA	25	233	71,24	1151,34				46,05	69,08	Labor Secano



MODIFICADO ANEXO DE AFECCIONES POR PROYECTO DE SUSTITUCIÓN DE TRAMO DE LAMT 25 KV "CERR\_PPEREA" DE S.E. "ÉCIJA", ENTRE LOS APOYOS A261234 Y CDI.20449, SITO EN PARAJE "CERRO PEREA" Y OTROS, EN EL T.M. DE ÉCIJA (SEVILLA)



11	41039A025002320000BJ	SEVILLA	ÉCIJA	LAGAR DE MAYESA	25	232	28,73	476,98	1	AP.NUEVO 7	2,76	19,08	28,62	Olivos Secano
12	41039A025001700000BJ	SEVILLA	ÉCIJA	LAGAR DE MAYESA	25	170	174,20	4081,06	1	AP.NUEVO 8	2,76	163,24	244,86	Olivos Secano
13	41039A025001640000BD	SEVILLA	ÉCIJA	SIETE PUERTAS	25	164	145,58	2583,44				103,34	155,01	Labor Regadio
14	41039A025090080000BA	SEVILLA	ÉCIJA	CMO. DE SIETE PUERTAS	25	9008	12,52	120,10				4,80	7,21	Vía Comunicación
15	41039A025001630000BR	SEVILLA	ÉCIJA	SIETE PUERTAS	25	163	286,90	4789,50	3	AP.NUEVO 9, AP.NUEVO 10 y AP.NUEVO 11	6,94	191,58	287,37	Labor Secano
16	41039A025003520000BO	SEVILLA	ÉCIJA	LAS MOREAS	25	352	104,75	2013,39				80,54	120,80	Olivos Secano
17	41039A025003580001ZK	SEVILLA	ÉCIJA	SIETE PUERTAS	25	358	22,04	526,13				21,05	31,57	Labor Secano
18	41039A025001520000BQ	SEVILLA	ÉCIJA	LAS MOREAS	25	152	62,43	1055,49				42,22	63,33	Labor Secano
19	41039A025002300000BX	SEVILLA	ÉCIJA	LAS MOREAS	25	230	155,31	3010,29	1	AP.NUEVO 12	2,76	120,41	180,62	Labor Secano
20	41039A025090170000BL	SEVILLA	ÉCIJA	CMO. DE LAS ALMENAS	25	9017	4,55	107,98				4,32	6,48	Vía Comunicación
21	41039A025001550000BT	SEVILLA	ÉCIJA	LAS MOREAS	25	155	99,84	1760,82				70,43	105,65	Labor Secano
22	41039A025090130000BY	SEVILLA	ÉCIJA	CMO. DEL LAGAR DE CASTELLANO	25	9013	6,78	126,09				5,04	7,57	Vía Comunicación
23	41039A025000790000BW	SEVILLA	ÉCIJA	LA ESMERALDA	25	79	142,54	2260,23	1	AP.NUEVO 13	15,13	90,41	135,61	Olivos de Regadio
24	41039A025000770000BU	SEVILLA	ÉCIJA	LAGAR DE CASTELLANO	25	77	264,16	5097,38	2	AP.NUEVO 14 y AP.NUEVO 15	5,04	203,90	305,84	Labor Secano
25	41039A025002010000BE	SEVILLA	ÉCIJA	LAGAR DE MORALES	25	201	210,01	4141,44	1	AP.NUEVO 16	2,76	165,66	248,49	Labor Secano



MODIFICADO ANEXO DE AFECCIONES POR PROYECTO DE SUSTITUCIÓN DE TRAMO DE LAMT 25 KV "CERR\_PPEREA" DE S.E. "ÉCIJA", ENTRE LOS APOYOS A261234 Y CDI.20449, SITO EN PARAJE "CERRO PEREA" Y OTROS, EN EL T.M. DE ÉCIJA (SEVILLA)



26	41039A025003240000BX	SEVILLA	ÉCIJA	LAGAR DE MORALES	25	324	187,81	3754,36	1	AP.NUEVO 17	2,76	150,17	225,26	Labor Secano
27	41039A025002000000BJ	SEVILLA	ÉCIJA	LAGAR DE MORALES	25	200	297,51	4804,55	2	AP.NUEVO 18, AP.NUEVO 19	18,60	192,18	288,27	Labor Regadío
28	41039A022090040000BX	SEVILLA	ÉCIJA	CMO LA CARLOTA-TROCHA CORDOBA	22	9004	8,31	155,08				6,20	9,30	Improductivo
29	41039A022000340000BT	SEVILLA	ÉCIJA	LAGAR DEL CASTILLO	22	34	137,45	3154,93				126,20	189,30	Olivos de Regadío
30	41039A022000990000BF	SEVILLA	ÉCIJA	LAGAR DEL CASTILLO	22	99	105,64	1926,97	1	AP.NUEVO 20	2,28	77,08	115,62	Labor Regadío
31	41039A022000770000BI	SEVILLA	ÉCIJA	LAGAR DEL CASTILLO	22	77	97,52	1802,73	1	AP.NUEVO 21	2,28	72,11	108,16	Labor Regadío
32	41039A022000440000BX	SEVILLA	ÉCIJA	CAÑADA DEL MORO	22	44	364,73	6564,60	1	AP.NUEVO 22	15,13	262,58	393,88	Labor Secano
33	41039A022090080000BS	SEVILLA	ÉCIJA	CAMINO	22	9008	13,25	148,31				5,93	8,90	Improductivo
34	41039A022001040000BR	SEVILLA	ÉCIJA	LAGAR DEL CASTILLO	22	104	151,27	2771,86	1	AP.NUEVO 23	15,13	110,87	166,31	Olivos de Regadío
35	41039A022000170000BZ	SEVILLA	ÉCIJA	MOLINO DE BLANCO	22	17	131,51	2481,20	1	AP.NUEVO 24	2,76	99,25	148,87	Labor Secano
36	41039A022001150000BU	SEVILLA	ÉCIJA	MOLINO DE BLANCO	22	115	146,27	2953,51	1	AP.NUEVO 25	2,76	118,14	177,21	Labor Secano
38	41039A022090070000BE	SEVILLA	ÉCIJA	CAMINO	22	9007	10,30	193,88				7,76	11,63	Improductivo
39	41039A022000160000BS	SEVILLA	ÉCIJA	MOLINO DE BLANCO	22	16	168,20	3392,84	1	AP.NUEVO 26	2,76	135,71	203,57	Labor Secano
40	41039A022000650000BL	SEVILLA	ÉCIJA	MOLINO DE BLANCO	22	65	60,89	1204,70				48,19	72,28	Labor Regadío



MODIFICADO ANEXO DE AFECCIONES POR PROYECTO DE SUSTITUCIÓN DE TRAMO DE LAMT 25 KV "CERR\_PPEREA" DE S.E. "ÉCIJA", ENTRE LOS APOYOS A261234 Y CDI.20449, SITO EN PARAJE "CERRO PEREA" Y OTROS, EN EL T.M. DE ÉCIJA (SEVILLA)



41	41039A022000680000BM	SEVILLA	ÉCIJA	MOLINO DE BLANCO	22	68	59,08	1362,37			54,49	81,74	Olivos Secano
42	41039A022000670000BF	SEVILLA	ÉCIJA	MOLINO DE BLANCO	22	67	64,84	1058,08	1	AP.NUEVO 27	42,32	63,48	Labor Regadio
43	41039A022000060000BK	SEVILLA	ÉCIJA	MOLINO DE BLANCO	22	6	166,90	3572,43			142,90	214,35	Labor Secano
44	41039A021090070000BA	SEVILLA	ÉCIJA	CMO LA ALBERQUILLA-LA CARLOT	21	9007	41,22	243,21	1	AP.NUEVO 28	9,73	14,59	Improductivo
45	41039A021000980000BD	SEVILLA	ÉCIJA	LEBRON	21	98	7,57	255,04			10,20	15,30	Labor Secano

28465746A

ROBERTO LATOUR

(R:B82846817)

Digitally signed by  
28465746A ROBERTO  
LATOUR (R:B82846817)  
Date: 2025.03.21  
20:19:56 +01'00'

Roberto Latour Martínez  
EDISTRIBUCIÓN REDES DIGITALES S.L.

En Sevilla, Febrero de 2025

FERNANDEZ  
GARCIA PEDRO  
JOSE -  
29435720K

Firmado digitalmente por  
FERNANDEZ GARCIA  
PEDRO JOSE - 29435720K  
Fecha: 2025.03.06  
10:21:28 +01'00'

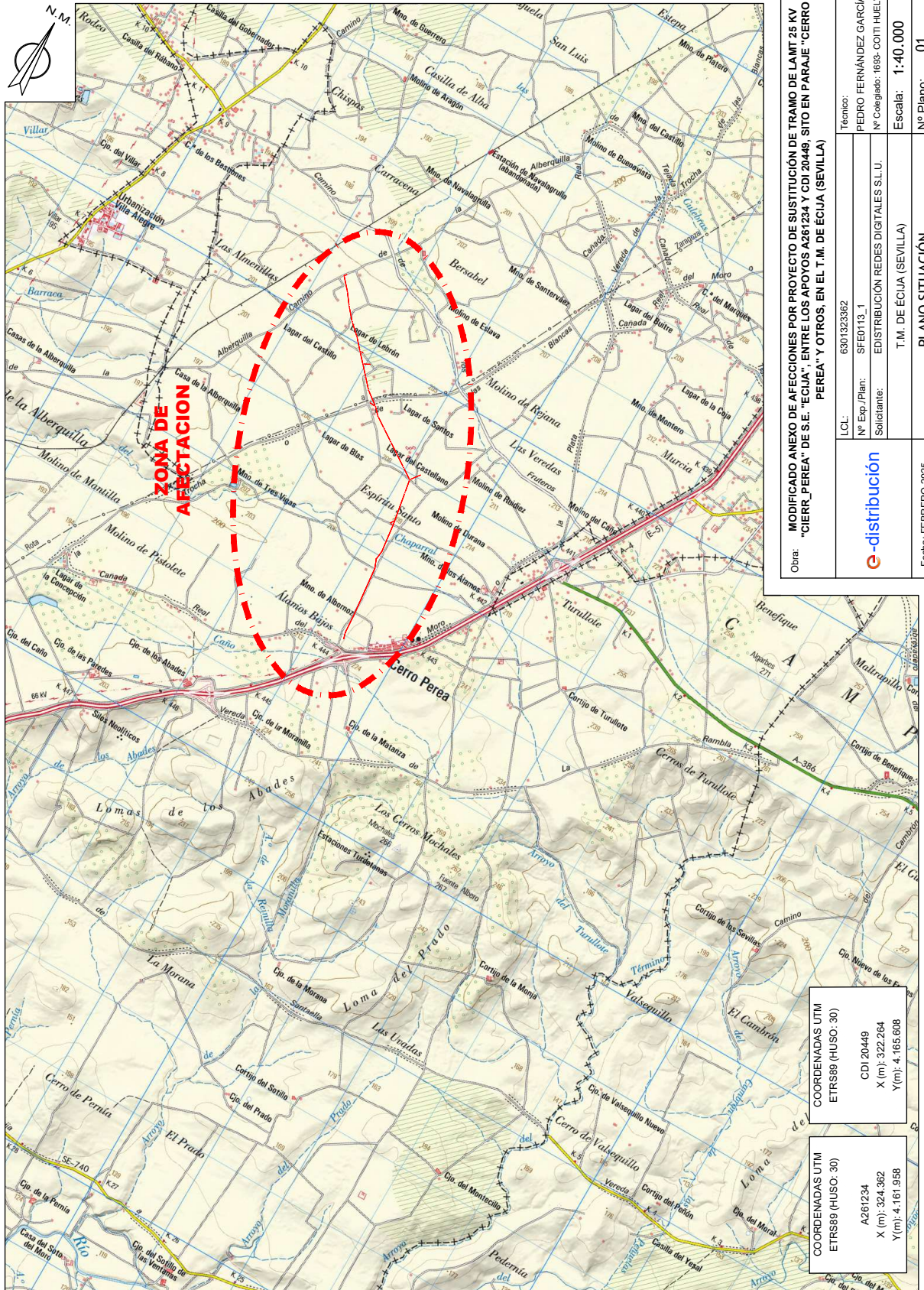
El Ingeniero Técnico Industrial,  
Pedro J. Fernández García  
Colegiado nº 1.693 C.O.I.T.I. Huelva.

### 3 PLANOS GENERALES

Nº Reg. Entrada: 202599903511430. Fecha/Hora: 24/03/2025 12:10:32

LUIS PORTERO GABARRO		24/03/2025 12:10	PÁGINA 16/116
VERIFICACIÓN	PEGVEKNYF46SPPK9CAP4V6WG6GF2RM	<a href="https://ws050.juntadeandalucia.es:443/verificarFirma/">https://ws050.juntadeandalucia.es:443/verificarFirma/</a>	
			

**T.M. DE ÉCIJA**



Obra: **MODIFICADO ANEXO DE AFECTACIONES POR PROYECTO DE SUSTITUCIÓN DE TRAMO DE LAMT 25 KV "CIERR\_PPERA" DE S.E. "ÉCIJA", ENTRE LOS APOYOS A261234 Y CDI 20449, SITO EN PARAJE "CERRO PEREA" Y OTROS, EN EL T.M. DE ÉCIJA (SEVILLA)**

L.C.L:	6301323362	Técnico:	PELLO FERNÁNDEZ GARCÍA
Nº Exp. Plan:	SFE0113.1	Nº C. Registrado:	1693-COITH HUELVA
Solicitante:	EDISTRIBUCION REDES DIGITALES S.L.U.	Escala:	1:40.000
	T.M. DE ÉCIJA (SEVILLA)	Nº Plano:	01
	PLANO SITUACIÓN		

Fecha: FEBRERO 2025

COORDENADAS UTM ETRS89 (HUSO: 30)

CDI 20449
X (m): 322.264
Y (m): 4.165.608

COORDENADAS UTM ETRS89 (HUSO: 30)

A261234
X (m): 324.362
Y (m): 4.161.958

ANEXO AFECTACIONES SFE0113.1 SUSL LAMT CERR\_PPERA DERY MARIN - ÉCIJA

# T.M. DE ÉCIJA



**LEYENDA**

	RED EXISTENTE		RED A REALIZAR
	RED NUEVA		SEÑALAMIENTO DE PASE
	CD (CENTRO DE DISTRIBUCIÓN)		CAJAS DE BLOQUEAMIENTO
	LÍNEA AEREA		EPINAMES (DISTRIBUCIÓN)
	LÍNEA SUBTERRÁNEA		CONEXIONES (DISTRIBUCIÓN)
	CANALIZACIÓN SUBTERRÁNEA		POSTO DE ENLACE
	PROTECCIÓN		POSTO DE ENLACE

- ¡CUMPLE SIEMPRE!**  
O PARA TRABAJAR SIN TENSION
- 1 Apertura con corte efectivo de todas las fuentes de tensión
  - 2 Enclavamiento o bloqueo y señalización de los aparatos de corte en posición de apertura
  - 3 Verificar la ausencia de tensión (Inmediatamente antes de poner a tierra y en cortocircuito)
  - 4 Poner a tierra y en cortocircuito (Inmediatamente después de comprobar la ausencia de tensión)
  - 5 Señalización y delimitación de la zona de trabajo
- ¡RECUERDA QUE DEBES UTILIZAR SIEMPRE LOS EPI!**

Obra: MODIFICADO ANEXO DE AFECCIONES POR PROYECTO DE SUSTITUCIÓN DE TRAMO DE LAMT 25 KV "CIERR_PPEREA" DE S.E. "ÉCIJA", ENTRE LOS APOYOS A261234 Y CD1 20449; SITO EN PARAJE "CERRO PEREA" Y OTROS; EN EL T.M. DE ÉCIJA (SEVILLA)		LCL: 6301323362	Técnico:
e-distribución		Nº Exp./Plan: SFE0113.1	PEYRO FERNÁNDEZ GARCÍA
Fecha: FEBRERO 2025		Solicitante: EDISTRIBUCIÓN REDES DIGITALES S.L.U.	Nº C.Original: 1693-COITH HUELVA
Nº Plano: 02		Escala: 1:15.000	
T.M. DE ÉCIJA (SEVILLA)		PLANO ACTUAL	

ANEXO AFECCIONES\_SFE0113\_1 SUSL LAMT CERR\_PPEREA DERY\_MARIN - ÉCIJA

# T.M. DE ÉCIJA



**LEYENDA**

	RED EXISTENTE		RED A RETIRAR
	RED NUEVA		SENDA/RIEBRE DEFUNDO
	CD (CENTRO DE DISTRIBUCIÓN)		CAJAS DE BLOQUEAMIENTO
	LÍNEA AEREA		EPINAJES/ORDENACIÓN
	LÍNEA SUBTERRANEA		CONDICION/REAJUST
	CANALIZACIÓN SUBTERRANEA		POSTO DE IV
	PROTECCIÓN		POSTO METALCO

- ¡CUMPLE SIEMPRE!**  
O PARA TRABAJAR SIN TENSION
- 1 Apertura con corte efectivo de todas las fuentes de tensión
  - 2 Enclavamiento o bloqueo y señalización de los aparatos de corte en posición de apertura
  - 3 Verificar la ausencia de tensión (inmediatamente antes de poner a tierra y en cortocircuito)
  - 4 Poner a tierra y en cortocircuito inmediatamente después de comprobar la ausencia de tensión
  - 5 Señalización y delimitación de la zona de trabajo
- ¡RECUERDA QUE DEBES UTILIZAR SIEMPRE LOS EPI!**

Obra: MODIFICADO ANEXO DE AFEECCIONES POR PROYECTO DE SUSTITUCIÓN DE TRAMO DE LAMT 25 KV "CIERR\_PPEREA" DE S.E. "ÉCIJA", ENTRE LOS APOYOS A261234 Y CDI 20449, SITO EN PARAJE "CERRO PEREA" Y OTROS, EN EL T.M. DE ÉCIJA (SEVILLA)

LCL:	630132392	Técnico:	PEYRO FERNÁNDEZ GARCÍA
Nº Exp./Plan:	SFE0113.1	Nº C.º de trabajo:	1993-COITII HUELVA
Solicitante:	EDISTRIBUCIÓN REDES DIGITALES S.L.U.	Escala:	1:15.000
			Nº Plano: 03
Fecha:	FEBRERO 2025		PLANO PREVISTO

ANEXO AFEECCIONES\_SFE0113\_1 SUSST LAMT CERR\_PPEREA DERY\_MARIN - ÉCIJA

# T.M. DE ÉCIJA



**LEYENDA**

	RED EXISTENTE		RED A RETIRAR
	RED NUEVA		SERVIDUMBRE DEFINIDA
	CD (CENTRO DE DISTRIBUCIÓN)		CAJAS DE BLOQUEAMIENTO
	LÍNEA AEREA		EPANQUES (DISTRIBUCIÓN)
	LÍNEA SUBTERRANEA		CONEXIONES (SERVIDUMBRE)
	CANALIZACIÓN SUBTERRANEA		POSTO DE ENLACE
	PROTECCIÓN ANTIRAYO		POSTO METALICO

**¡CUMPLE SIEMPRE!**  
O PARA TRABAJAR SIN TENSION

	1 Apertura con corte efectivo de todas las fuentes de tensión		4 Poner a tierra y en cortocircuito inmediatamente después de comprobar la ausencia de tensión
	2 Enclavamiento o bloqueo y señalización de los aparatos de corte en posición de apertura		5 Señalización y delimitación de la zona de trabajo
	3 Verificar la ausencia de tensión (inmediatamente antes de poner a tierra y en cortocircuito)		

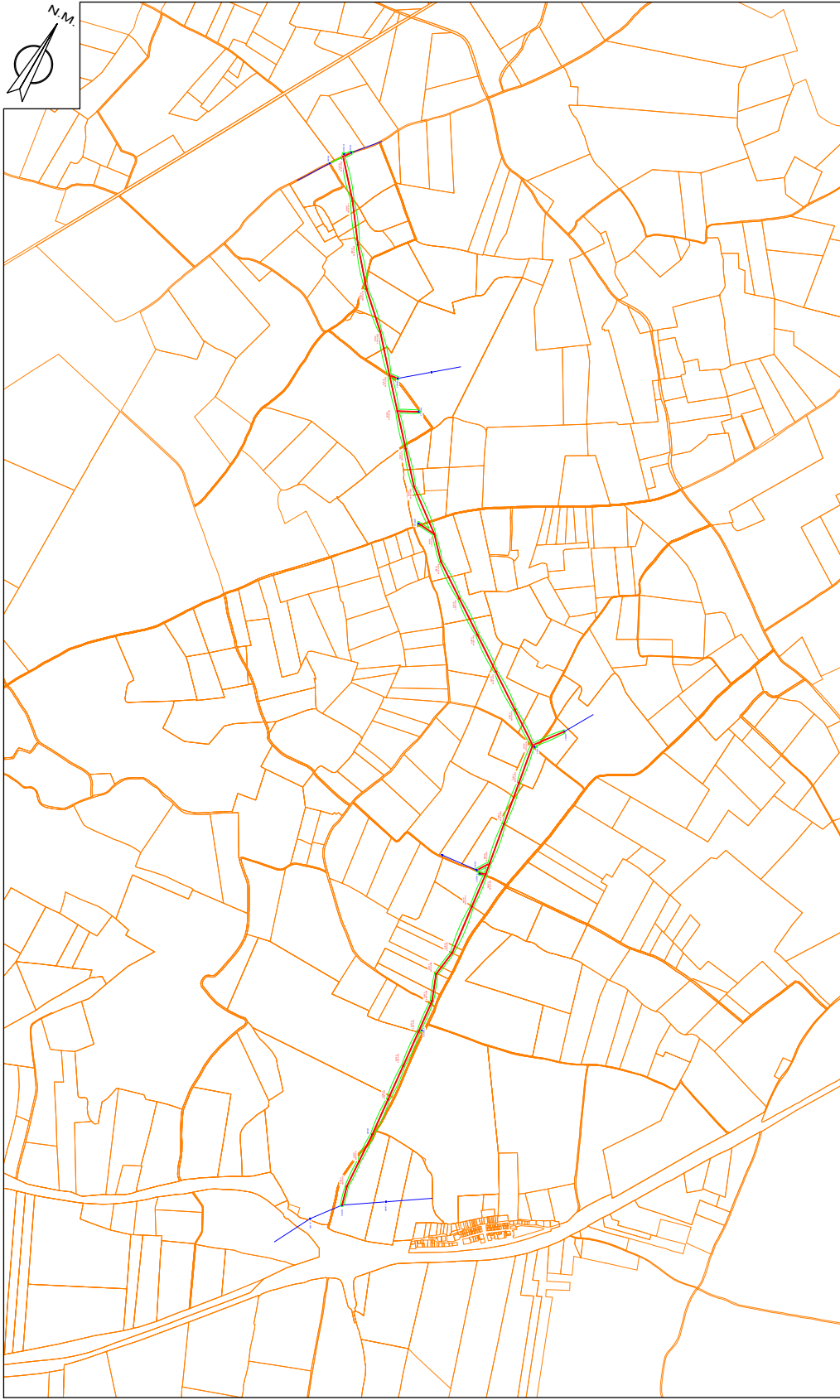
**¡RECUERDA QUE DEBES UTILIZAR SIEMPRE LOS EPI!**

Obra: MODIFICADO ANEXO DE AFECTACIONES POR PROYECTO DE SUSTITUCIÓN DE TRAMO DE LAMT 25 KV "CIERR\_PERA" DE S.E. "ÉCIJA", ENTRE LOS APOYOS A261234 Y CD1 20449, SITO EN PARAJE "CERRO PEREA" Y OTROS, EN EL T.M. DE ÉCIJA (SEVILLA)

LCL:	630132392	Técnico:	PEYRO FERNÁNDEZ GARCÍA
Nº Exp./Plan:	SFE0113.1	Nº C.º de trabajo:	1993-COIT1 HUELVA
Solicitante:	EDISTRIBUCIÓN REDES DIGITALES S.L.U.	Escala:	1:15.000
	T.M. DE ÉCIJA (SEVILLA)	Nº Plano:	04
Fecha:	FEBRERO 2025	PLANO CON SERVIDUMBRE	

ANEXO AFECTACIONES\_SFE0113\_1 SUS\_T LAMT CERR\_PERA DERY\_MARIN - ÉCIJA

# T.M. DE ÉCIJA



ANEXO AFECIONES\_SFED0113\_1 SUSL LAMT CERR\_PPERA DERY\_MARIN - ECIJA

**¡CUMPLE SIEMPRE!**  
PARA TRABAJAR SIN TENSION

	1 Apertura con corte efectivo de todas las fuentes de tensión
	2 Enclavamiento o bloqueo y señalización de los aparatos de corte en posición de apertura
	3 Verificar la ausencia de tensión (inmediatamente antes de poner a tierra y en cortocircuito)
	4 Poner a tierra y en cortocircuito (inmediatamente después de comprobar la ausencia de tensión)
	5 Señalización y delimitación de la zona de trabajo

**¡RECUERDA QUE DEBES UTILIZAR SIEMPRE LOS EPI!**

**LEYENDA**

	RED EXISTENTE		RED A RETIRAR
	RED NUEVA		SENDA/BRIDE DEFUNDO
	CD (CENTRO DE DISTRIBUCIÓN)		CAJAS DE BLOQUEAMIENTO
	LÍNEA AEREA		OPAPAROS DE DISTRIBUCIÓN
	LÍNEA SUBTERRANEA		POSTOS DE ENCLAVAMIENTO
	CANALIZACIÓN SUBTERRANEA		POSTO DE TIERRA Y EN CORTOCIRCUITO
	PROTECCIÓN		POSTO METALICO

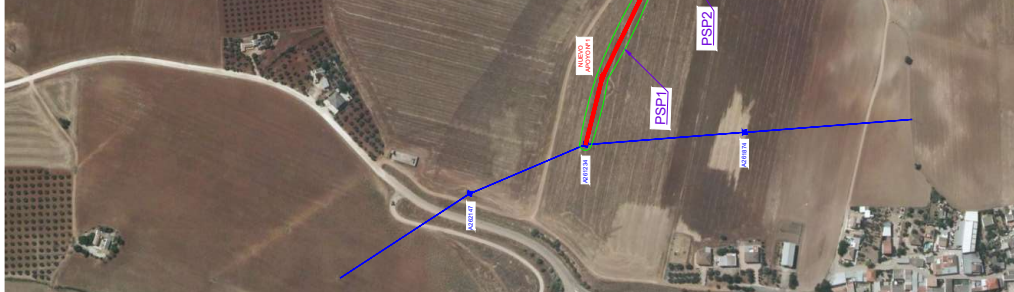
Obra: MODIFICADO ANEXO DE AFECIONES POR PROYECTO DE SUSTITUCIÓN DE TRAMO DE LAMT 25 KV "CIERR_PPERA" DE S.E. "ÉCIJA", ENTRE LOS APOYOS A261234 Y CD1 20449, SITO EN PARAJE "CERRO PEREA" Y OTROS, EN EL T.M. DE ÉCIJA (SEVILLA)	
LCL: 6301323362	Técnico: PEDRO FERNÁNDEZ GARCÍA
Nº Exp./Plan: SFED0113_1	Nº C/Objeto: 1693 - COITI HUELVA
Solicitante: EDISTRIBUCIÓN REDES DIGITALES S.L.U.	
	T.M. DE ÉCIJA (SEVILLA)
	Escala: 1:15.000
Fecha: FEBRERO 2025	Nº Plano: 05
<b>PLANO CON SERVIDUMBRE SIN ORTO</b>	

# T.M. DE ÉCIJA



RELACION DE BIENES Y DERECHOS AFECTADOS POR PROYECTO DE EJECUCIÓN DE SUSTITUCIÓN DE TRAMO DE LAMT 25 KV "CERR PEREA" DE S.E. "ÉCIJA", ENTRE LOS APOYOS A261234 Y CDI 20.449. SITO EN PARAJE "CERRO PEREA" Y OTROS, EN EL T.M. DE ÉCIJA (SEVILLA)

PAR. PROY.	REF. CATASTRAL	ZCZC	T.M.	PARAJE	POL. CAT.	PARC. CAT.	VUELO (m)	SERV. PASO (m²)	APOYOS	Nº IDENTIFICACIÓN APOYOS	PLANO DOMINIO (m²)	OCCUP. TEMP. (m²)	SERVIDUMBRE ACCESO (m²)	USO
1	41039A.02500180000BP	SE/LLA	ÉCIJA	ALAMOS BAJOS	25	185	254,17	4144,17	2	APNUE/O 1 Y APNUE/O 2	4,26	165,77	248,65	Olivos de Regadío
2	41039A.02500110000SA	SE/LLA	ÉCIJA	CMO DE LA ALDEA DEL GARABATO	25	9011	12,82	403,92				16,16	24,24	Via Comunicación
3	41039A.02500180000BA	SE/LLA	ÉCIJA	ALAMOS BAJOS	25	180	211,75	3730,74	1	APNUE/O 3	2,28	149,23	223,84	Labor Secano
4	41039A.02500470000BW	SE/LLA	ÉCIJA	ALBORNOZ	25	47	279,37	5342,88	1	APNUE/O 4	2,28	213,72	320,57	Labor Secano
5	41039A.02500173000BEZ	SE/LLA	ÉCIJA	LAGAR DE MAYESA	25	173	123,14	2098,47	1	APNUE/O 5	15,13	83,84	125,91	Labor Secano
6	41039A.02500200000BL	SE/LLA	ÉCIJA	CAMINO	25	9020	3,21	45,50				1,06	2,79	Introductivo
7	41039A.02500172000BS	SE/LLA	ÉCIJA	LAGAR DE MAYESA	25	172	49,38	742,63	1	APNUE/O 6	2,76	29,71	44,56	Olivos Secano
8	41039A.02500171000BE	SE/LLA	ÉCIJA	LAGAR DE MAYESA	25	171	74,62	1202,75	1	APNUE/O 6B	2,76	48,11	72,16	Olivos Secano
9	41039A.02500168000BE	SE/LLA	ÉCIJA	LAGAR DE MAYESA	25	168	30,94	476,38				19,06	28,58	Labor Secano
10	41039A.02500230000BE	SE/LLA	ÉCIJA	LAGAR DE MAYESA	25	233	71,24	1151,24				46,05	69,08	Labor Secano
11	41039A.02500230000BU	SE/LLA	ÉCIJA	LAGAR DE MAYESA	25	232	28,73	476,98	1	APNUE/O 7	2,76	19,08	28,62	Olivos Secano



ANEXO AFECTACIONES\_SFED113\_1 SUS1 LAMT CERR PEREA DERV MARIN - ÉCIJA

LEYENDA	
	RED DISTRIB
	RED RETRIM
	SERVIDUMBRE DEFAMO
	CD (CENTRO DE DISTRIBUCIÓN)
	CAJAS DE BOMBEO
	EPANES (DISTRIBUCIÓN)
	CONEXIÓN AEREA/UBIUT
	POZO DE V
	PROTECCIÓN
	PROTECCIÓN

¡CUMPLE SIEMPRE! PARA TRABAJAR SIN TENSION	
	1 Apertura con corte efectivo de todas las fuentes de tensión
	2 Encadenamiento o bloqueo y señalización de los aparatos de corte en posición de apertura
	3 Verificar la ausencia de tensión (inmediatamente antes de poner a tierra y en cortocircuito)
	4 Poner a tierra y en cortocircuito inmediatamente después de comprobar la ausencia de tensión
	5 Señalización y delimitación de la zona de trabajo

**¡RECUERDA QUE DEBES UTILIZAR SIEMPRE LOS EPI!**

Obra:	MODIFICADO ANEXO DE AFECTACIONES POR PROYECTO DE SUSTITUCIÓN DE TRAMO DE LAMT 25 KV "CERR PEREA" DE S.E. "ÉCIJA", ENTRE LOS APOYOS A261234 Y CDI 20.449. SITO EN PARAJE "CERRO PEREA" Y OTROS, EN EL T.M. DE ÉCIJA (SEVILLA)
L.O.L.:	6301323362
Técnico:	PEYRO FERNÁNDEZ GARCÍA
Nº Exp/Plan:	SFE0113_1
Solicitante:	EDISTRIBUCIÓN REDES DIGITALES S.L.U.
Fecha:	FEBRERO 2025
Nº Plano:	06
Escala:	1:5.000
PLANO CON SERVIDUMBRE. TRAMO 1	

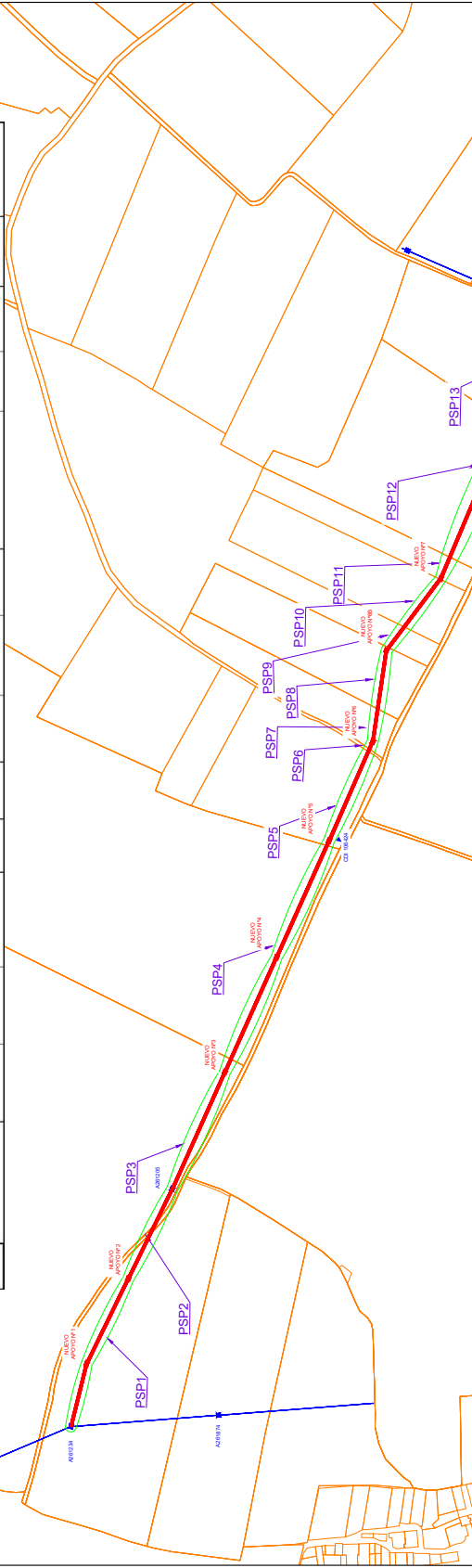


<https://ws050.juntadeandalucia.es:443/verificarFirma/>

# T.M. DE ÉCIJA

RELACION DE BIENES Y DERECHOS AFECTADOS POR PROYECTO DE EJECUCIÓN DE SUSTITUCIÓN DE TRAMO DE LAMT 25 KV "CERR PEREA" DE S.E. "ÉCIJA", ENTRE LOS APOYOS A261234 Y CDI 20.449, SITO EN PARAJE "CERRO PEREA" Y OTROS, EN EL T.M. DE ÉCIJA (SEVILLA)

PAR. PROY.	REF. CATASTRAL	ZCZC	T.M.	PARAJE	POL. CAT.	PARC. CAT.	VUELO (m)	SERV. PASO (m²)	APOYOS	Nº IDENTIFICACIÓN APOYOS	PLANO DOMINIO (m²)	OCLUP. TEMP. (m²)	SERVIDUMBRE ACCESO (m²)	USO
1	41039A.025001800008P	SE/LLA	ÉCIJA	ALAMOS BAJOS	25	185	254,17	4144,17	2	APNUE/O 1 Y APNUE/O 2	4,26	165,77	248,65	Olivos de Regadío
2	41039A.025001100008A	SE/LLA	ÉCIJA	CMO DE LA ALDEA DEL GARABATO	25	9011	12,82	403,92				16,16	24,24	Via Comunicación
3	41039A.025001800008A	SE/LLA	ÉCIJA	ALAMOS BAJOS	25	180	211,75	3730,74	1	APNUE/O 3	2,28	149,23	223,84	Labor Secano
4	41039A.025004700008W	SE/LLA	ÉCIJA	ALBORNOZ	25	47	279,37	5342,88	1	APNUE/O 4	2,28	213,72	320,57	Labor Secano
5	41039A.025001730008Z	SE/LLA	ÉCIJA	LAGAR DE MAYESA	25	173	123,14	2098,47	1	APNUE/O 5	15,13	83,94	125,91	Labor Secano
6	41039A.025002000008L	SE/LLA	ÉCIJA	CAMINO	25	9020	3,21	45,50				1,86	2,79	Introductivo
7	41039A.025001720008S	SE/LLA	ÉCIJA	LAGAR DE MAYESA	25	172	49,38	742,63	1	APNUE/O 6	2,76	29,71	44,56	Olivos Secano
8	41039A.025001710008E	SE/LLA	ÉCIJA	LAGAR DE MAYESA	25	171	74,62	1202,75	1	APNUE/O 6B	2,76	48,11	72,16	Olivos Secano
9	41039A.025001680008E	SE/LLA	ÉCIJA	LAGAR DE MAYESA	25	168	30,94	476,38				19,06	28,58	Labor Secano
10	41039A.025002300008E	SE/LLA	ÉCIJA	LAGAR DE MAYESA	25	233	71,24	1151,24				46,05	69,08	Labor Secano
11	41039A.025002300008J	SE/LLA	ÉCIJA	LAGAR DE MAYESA	25	232	28,73	476,98	1	APNUE/O 7	2,76	19,08	28,62	Olivos Secano



**¡CUMPLE SIEMPRE!**  
PARA TRABAJAR SIN TENSION

- Apertura con corte efectivo de todas las líneas de tensión
- Enclavamiento o bloqueo y señalización de los aparatos de corte en posición de apertura
- Verificar la ausencia de tensión (inmediatamente antes de poner a tierra y en cortocircuito)
- Poner a tierra y en cortocircuito inmediatamente después de comprobar la ausencia de tensión
- Señalización y delimitación de la zona de trabajo

**¡RECUERDA QUE DEBES UTILIZAR SIEMPRE LOS EPI!**

**LEGENDA**

- RED EXISTENTE
- RED NUEVA
- CD (CENTRO DE DISTRIBUCIÓN)
- LÍNEA AEREA
- LÍNEA SUBTERRANEA
- CANALIZACIÓN SUBTERRANEA
- PROTECCIÓN
- RED A RETIRAR
- SERVIDUMBRE DEFINIDA
- CAJAS DE BOMBEO
- EPANILAS (DISTRIBUCIÓN)
- CONEXIÓN AEREA/ALBUT
- FOTO DE VIV
- FOTO METALCO

Obra: MODIFICADO ANEXO DE AFECTACIONES POR PROYECTO DE SUSTITUCIÓN DE TRAMO DE LAMT 25 KV "CERR PEREA" DE S.E. "ÉCIJA", ENTRE LOS APOYOS A261234 Y CDI 20.449, SITO EN PARAJE "CERRO PEREA" Y OTROS, EN EL T.M. DE ÉCIJA (SEVILLA)

L.O.L.: 6301323362  
Técnico: PEDRO FERNÁNDEZ GARCÍA  
Nº Exp./Plan: SFE0113.1  
Solicitante: EDISTRIBUCIÓN REDES DIGITALES S.L.U.  
T.M. DE ÉCIJA (SEVILLA)  
Escala: 1:5.000

Fecha: FEBRERO 2025  
PLANO CON SERVIDUMBRE. TRAMO 1 SIN ORTO  
Nº Plano: 07

# T.M. DE ÉCIJA

RELACION DE BIENES Y DERECHOS AFECTADOS POR PROYECTO DE EJECUCIÓN DE SUSTITUCIÓN DE TRAMO DE LAMT 25 KV "CERR\_PERA" DE S.E. "ÉCIJA", ENTRE LOS APOYOS A261234 Y CD1 20449, SITO EN PARAJE "CERRO PEREA" Y OTROS, EN EL T.M. DE ÉCIJA (SEVILLA)



PAR. PROV.	REF. CATASTRAL	FEZEC	T.M.	PARAJE	POL. CAT. / PARC. CAT.	VIBLO (m)	SERV. PAISO (m²)	APYOS	Nº EMERENCIACION APYOS	ALBRO DOMINIO (m²)	OCCUP. TEMP. SERVIDUMBRE (m²)	USO
12	41039A025001700008U	SEVILLA	ÉCIJA	LACAR DE MAYEVA	25	174,20	4691,06	1	APRUEBOS	2,76	163,24	Otros Secano
13	41039A025001640008D	SEVILLA	ÉCIJA	SETE FLESTAS	25	146,59	2563,44				103,34	Labor Regado
14	41039A025000000008A	SEVILLA	ÉCIJA	CIEN LAS SEITE PALERAS	25	9008	120,10				4,80	Via Comunicación
15	41039A025001030008R	SEVILLA	ÉCIJA	SETE FLESTAS	25	286,90	4789,50	3	APRUEBOS APRUEBOS 17 / APRUEBOS 17	6,84	191,38	Labor Secano
16	41039A025000300008D	SEVILLA	ÉCIJA	LAS MORNAS	25	302	2013,59				86,54	Otros Secano
17	41039A02500090002AK	SEVILLA	ÉCIJA	SETE FLESTAS	25	358	2204				21,05	Labor Secano
18	41039A025001020008D	SEVILLA	ÉCIJA	LAS MORNAS	25	152	1052,49				42,22	Labor Secano
19	41039A025000300008X	SEVILLA	ÉCIJA	LAS MORNAS	25	230	3010,29	1	APRUEBOS 12	2,76	102,41	Labor Secano
20	41039A025000770008L	SEVILLA	ÉCIJA	CINCO DELAS ALPENS	25	6017	107,96				4,52	Via Comunicación
21	41039A025001050008T	SEVILLA	ÉCIJA	LAS MORNAS	25	105	9804				70,43	Labor Secano
22	41039A025000130008Y	SEVILLA	ÉCIJA	CINCO DELAS DE CASTELLANO	25	9013	130,09				5,04	Via Comunicación
23	41039A025000790008Y	SEVILLA	ÉCIJA	LA ENERDADA	25	79	142,54	1	APRUEBOS 13	15,13	90,41	Otros de Regado
24	41039A025000770008U	SEVILLA	ÉCIJA	LACAR DE CASTELLANO	25	77	264,16	2	APRUEBOS 14 Y APRUEBOS 15	5,04	203,90	Labor Secano
25	41039A025000100008E	SEVILLA	ÉCIJA	LACAR DE MORNAS	25	201	4141,44	1	APRUEBOS 16	2,76	165,06	Labor Secano
26	41039A025000300008X	SEVILLA	ÉCIJA	LACAR DE MORNAS	25	304	3754,56	1	APRUEBOS 17	2,76	160,17	Labor Secano

**¡CUMPLE SIEMPRE!**  
O PARA TRABAJAR SIN TENSION

- Apertura con corte efectivo de todas las fuentes de tensión
- Enclavamiento o bloqueo y señalización de los aparatos de corte en posición de apertura
- Verificar la ausencia de tensión (inmediatamente antes de poner a tierra y en cortocircuito)
- Poner a tierra y en cortocircuito inmediatamente después de comprobar la ausencia de tensión
- Señalización y delimitación de la zona de trabajo

**¡RECUERDA QUE DEBES UTILIZAR SIEMPRE LOS EPI!**

**LEYENDA**

- RED EXISTENTE
- RED NUEVA
- CD (CENTRO DE DISTRIBUCIÓN)
- LÍNEA AEREA
- LÍNEA SUBTERRANEA
- CONDUCCIÓN SUBTERRANEA
- PROYECTO EN METALICO
- SERVIDUMBRE DEFINIDA
- CAJAS DE BOMBEO
- EPANES CONDUCCIÓN
- APARATOS DE BAJA TENSION
- PROYECTO EN METALICO

Obra: MODIFICADO ANEXO DE AFECTACIONES POR PROYECTO DE SUSTITUCIÓN DE TRAMO DE LAMT 25 KV "CERR\_PERA" DE S.E. "ÉCIJA", ENTRE LOS APOYOS A261234 Y CD1 20449, SITO EN PARAJE "CERRO PEREA" Y OTROS, EN EL T.M. DE ÉCIJA (SEVILLA)

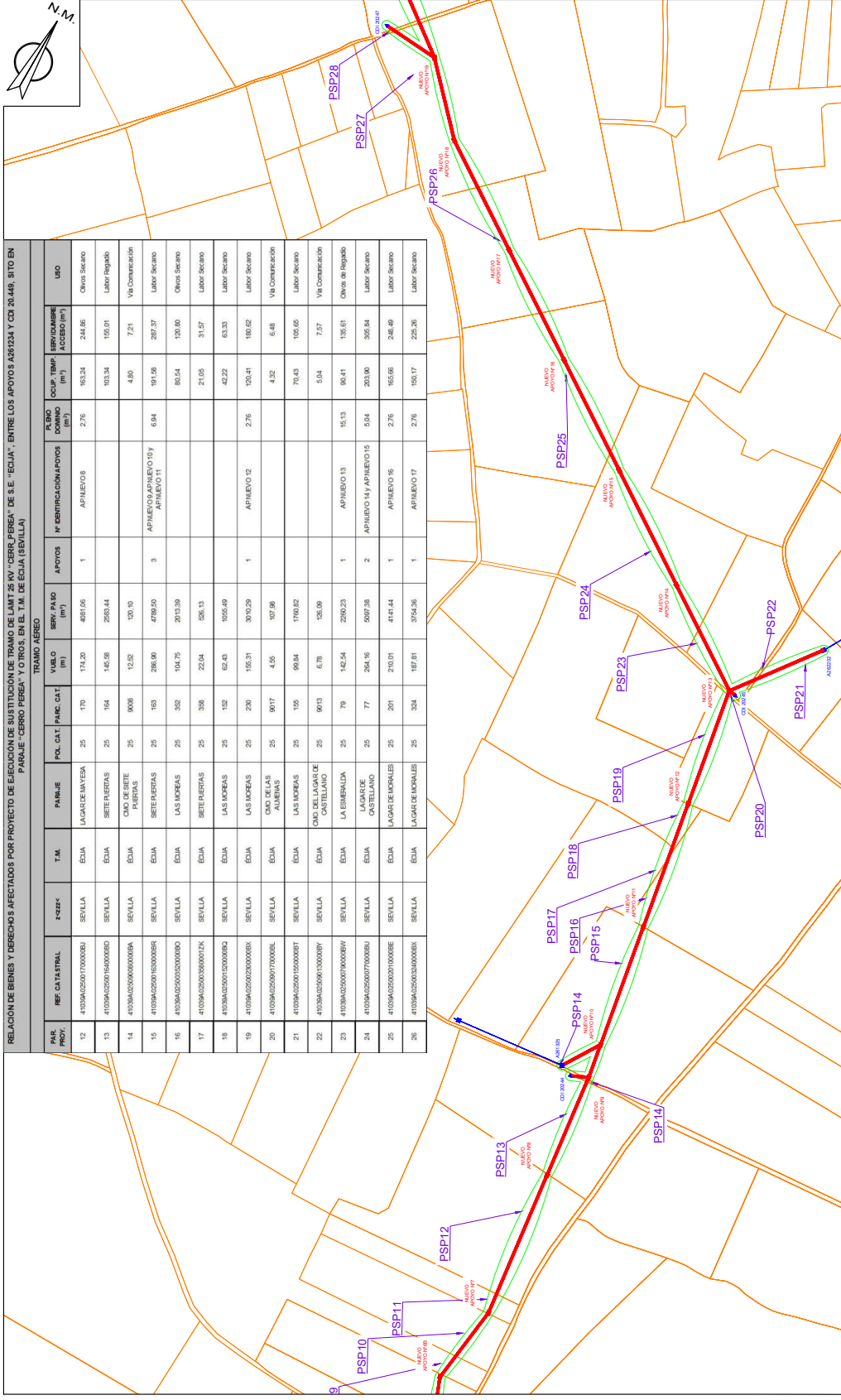
LCL: 6301323362  
Técnico: PEDRO FERNÁNDEZ GARCÍA  
Nº Exp/Plan: SFE0113\_1  
Solicitante: EDISTRIBUCIÓN REDES DIGITALES S.L.U.  
Escala: 1:5.000  
Nº Plano: 08

Fecha: FEBRERO 2025  
PLANO CON SERVIDUMBRE. TRAMO 2

# T.M. DE ÉCIJA

RELACION DE BIENES Y DERECHOS AFECTADOS POR PROYECTO DE EJECUCIÓN DE SUSTITUCIÓN DE TRAMO DE LAMT 25 KV "CERRA PEREA" DE S.E. "ÉCIJA", ENTRE LOS APOYOS A81234 Y CD1 20.449, SITO EN PARAJE "CERRA PEREA" Y OTROS, EN EL T.M. DE ÉCIJA (SEVILLA)

PAR. PROV.	REF. CATASTRAL	CÓDIGO	T.M.	PARAJE	POL. CAT. / PARC. CAT.	VIBLO (m)	SERV. PASO (m²)	APOYOS	Nº EDIFICACION/APOYOS	ALBRO (m)	OCCUP. TEMP. (m²)	SERVIDUMBRE ACCESIO (m²)	USO
12	41038A025001700008U	SEVILLA	ÉCIJA	LACARDE MAYESA	25	170	4091,06	1	APUEVOS	2,76	163,24	244,86	Otros Seguro
13	41038A025001640008D	SEVILLA	ÉCIJA	SETE FLEITAS	25	164	2568,44				103,34	150,01	Labor Seguro
14	41038A025001000008A	SEVILLA	ÉCIJA	CIOS LAS SETE PALERAS	25	9008	120,10				4,80	7,21	Via Comunicación
15	41038A025001000008B	SEVILLA	ÉCIJA	SETE FLEITAS	25	183	4789,50	3	APUEVOS/APUEVOS 17/APUEVOS 11	6,84	191,38	297,37	Labor Seguro
16	41038A025001000008C	SEVILLA	ÉCIJA	LAS MORAS	25	302	2013,59				86,54	120,80	Otros Seguro
17	41038A025001000008D	SEVILLA	ÉCIJA	SETE FLEITAS	25	358	22,04				21,05	31,57	Labor Seguro
18	41038A025001000008E	SEVILLA	ÉCIJA	LAS MORAS	25	152	62,43				42,22	63,33	Labor Seguro
19	41038A025001000008F	SEVILLA	ÉCIJA	LAS MORAS	25	230	3010,29	1	APUEVOS 12	2,76	120,41	180,62	Labor Seguro
20	41038A025001700008L	SEVILLA	ÉCIJA	CNO DELAS ALBAÑAS	25	6017	107,96				4,52	6,48	Via Comunicación
21	41038A025001000008I	SEVILLA	ÉCIJA	LAS MORAS	25	105	1780,62				70,43	105,65	Labor Seguro
22	41038A025001000008J	SEVILLA	ÉCIJA	CNO DELA LAGAR DE CASTELLANO	25	9013	120,09				5,04	7,57	Via Comunicación
23	41038A025001700008M	SEVILLA	ÉCIJA	LA ENERUALDA	25	79	142,54	1	APUEVOS 13	15,13	90,41	126,61	Otros de Regado
24	41038A025001700008N	SEVILLA	ÉCIJA	LAS MORAS CASTELLANO	25	77	204,16	2	APUEVOS 14/APUEVOS 15	5,04	203,90	305,84	Labor Seguro
25	41038A025001000008K	SEVILLA	ÉCIJA	LAGAR DE MORAS	25	201	414,44	1	APUEVOS 16	2,76	165,06	246,49	Labor Seguro
26	41038A025001000008H	SEVILLA	ÉCIJA	LAGAR DE MORAS	25	304	3754,56	1	APUEVOS 17	2,76	160,17	225,26	Labor Seguro



**¡CUMPLE SIEMPRE!**  
O PARA TRABAJAR SIN TENSION

- Apertura con corte efectivo de todas las fuentes de tensión
- Enclavamiento o bloqueo y señalización de los aparatos de corte en posición de apertura
- Verificar la ausencia de tensión (inmediatamente antes de poner a tierra y en cortocircuito)
- Poner a tierra y en cortocircuito inmediatamente después de comprobar la ausencia de tensión
- Señalización y delimitación de la zona de trabajo

**¡RECUERDA QUE DEBES UTILIZAR SIEMPRE LOS EPI!**

**LEYENDA**

- RED EXISTENTE
- RED NUEVA
- CD (CENTRO DE DISTRIBUCIÓN)
- LÍNEA AEREA
- LÍNEA SUBTERRANEA
- PROYECTO EN
- SENDA (SERVIDUMBRE)
- CAJAS DE BOMBEO
- OPORTUNIDAD DE BOMBEO
- OPORTUNIDAD DE BOMBEO
- OPORTUNIDAD DE BOMBEO
- OPORTUNIDAD DE BOMBEO

Obra: MODIFICADO ANEXO DE AFEECCIONES POR PROYECTO DE SUSTITUCIÓN DE TRAMO DE LAMT 25 KV "CIERRA PEREA" DE S.E. "ÉCIJA", ENTRE LOS APOYOS A81234 Y CD1 20.449, SITO EN PARAJE "CERRA PEREA" Y OTROS, EN EL T.M. DE ÉCIJA (SEVILLA)

L.O.L.: 6301323362

Técnico: PEDRO FERNÁNDEZ GARCÍA

Nº Exp./Plan: SFE0113.1

Solicitante: EDISTRIBUCIÓN REDES DIGITALES S.L.U.

T.M. DE ÉCIJA (SEVILLA)

Fecha: FEBRERO 2025

PLANO CON SERVIDUMBRE. TRAMO 2 SIN ORTO

Nº Plano: 09

Escala: 1:5.000



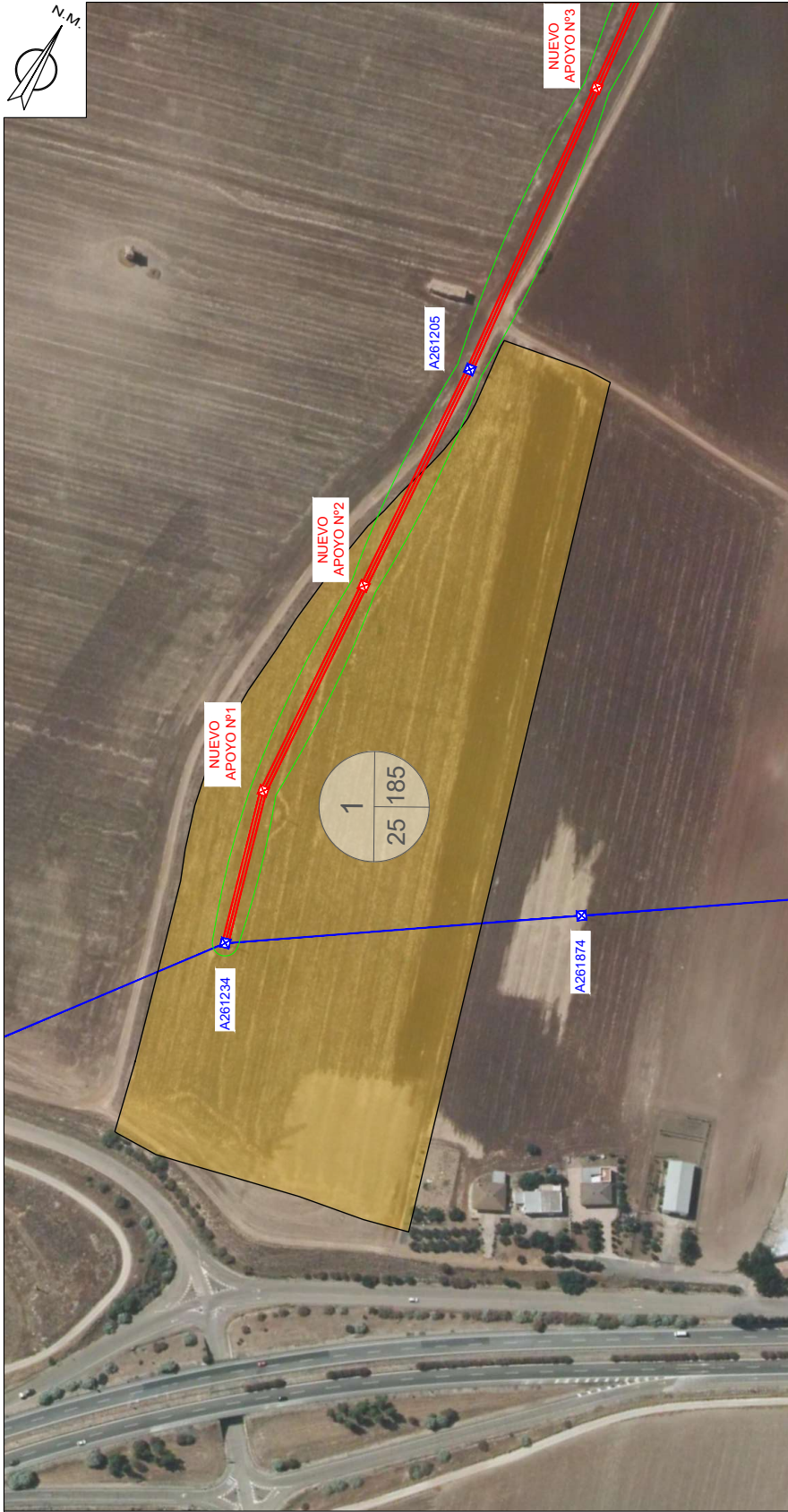


## 4 PLANOS DE PARCELAS INDIVIDUALES

Nº Reg. Entrada: 202599903511430. Fecha/Hora: 24/03/2025 12:10:32

LUIS PORTERO GABARRO		24/03/2025 12:10	PÁGINA 28/116
VERIFICACIÓN	PEGVEKNYF46SPPK9CAP4V6WG6GF2RM	<a href="https://ws050.juntadeandalucia.es:443/verificarFirma/">https://ws050.juntadeandalucia.es:443/verificarFirma/</a>	
			

**T.M. DE ÉCIJA**



TRAMO AÉREO

PAR. PROY.	REF. CATASTRAL	PROVINCIA	T.M.	PARAJE	POL. CAT. PARC. CAT.	VUELO (m)	SERV. PASO (m²)	APOYOS	Nº IDENTIFICACIÓN APOYOS	PLENO DOMINIO (m²)	Ocup. TEMP. (m²)	SERVIDUMBRE ACCESO (m²)	USO
1	41039A025001860000BP	SEVILLA	ÉCIJA	ALAMOS BAJOS	25 185	254,17	4144,17	2	APNUEVO1 y APNUEVO2	4,26	185,77	248,65	Olivos de Regadío

**LEYENDA**

	RED DISTRIB.		RED A RETIRAR
	RED NUEVA		SERVIDUMBRE DEFINIDA
	CD (CENTRO DE DISTRIBUCIÓN)		CAJAS DE BOMBEO
	LÍNEA ÚTIL		EPINAJES (DISTRIBUCIÓN)
	LÍNEA SUBTERRÁNEA		CONDENSADORES
	CONDUCCIÓN SUBTERRÁNEA		POSTO DE HV
	PROTECCIÓN		POSTO DE MV
			POSTO DE T.M.

**¡CUMPLE SIEMPRE!**  
PARA TRABAJAR SIN TENSION

	1 Apertura con corte efectivo de todas las líneas de tensión		4 Poner a tierra y en cortocircuito inmediatamente después de comprobar la ausencia de tensión
	2 Enclavamiento o bloqueo y señalización de los aparatos de corte en posición de apertura		5 Señalización y delimitación de la zona de trabajo
	3 Verificar la ausencia de tensión (inmediatamente antes de poner a tierra y en cortocircuito)		

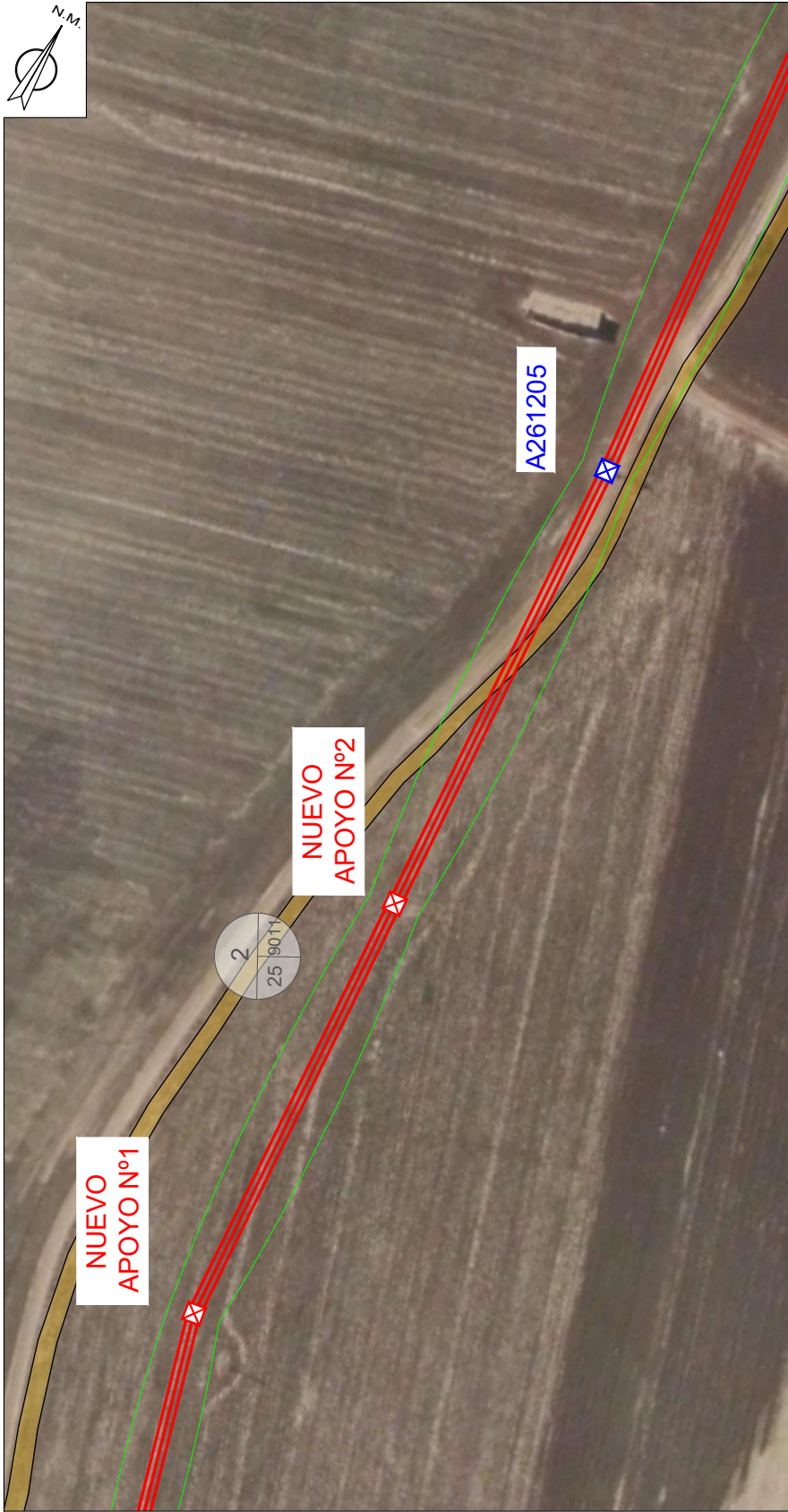
**¡RECUERDA QUE DEBES UTILIZAR SIEMPRE LOS EPI!**

Obra: MODIFICADO ANEXO DE AFECCIONES POR PROYECTO DE SUSTITUCIÓN DE TRAMO DE LAMT 25 KV "CIERR\_PERA" DE S.E. "ÉCIJA", ENTRE LOS APOYOS A261234 Y CDI 20449, SITO EN PARAJE "CERRO PEREA" Y OTROS, EN EL T.M. DE ÉCIJA (SEVILLA)

LCL:	6301323362	Técnico:	PEYRO FERNÁNDEZ GARCÍA
Nº Exp./Plan:	SFE0113.1	Nº C.º Reglado:	1993-COITII HUELVA
Solicitante:	EDISTRIBUCIÓN REDES DIGITALES S.L.U.	Escala:	1:2.000
Fecha:	FEBRERO 2025	Nº Plano:	01

ANEXO AFECCIONES\_SFE0113\_1 SUSL LAMT CERR\_PERA DERY\_MARIN - ÉCIJA

# T.M. DE ÉCIJA



## TRAMO AÉREO

PAR. PROY.	REF. CATASTRAL	PROVINCIA	T.M.	PARAJE	POL. CAT.	PARC. CAT.	VUELO (m)	SERV. PASO (m <sup>2</sup> )	APOYOS	Nº IDENTIFICACIÓN APOYOS	PLENO DOMINIO (m <sup>2</sup> )	OCUP. TEMP. (m <sup>2</sup> )	SERVIDUMBRE ACCESO (m <sup>2</sup> )	USO
2	41039A025090110000BA	SEVILLA	ÉCUIA	CMO. DE LA ALDEA DEL GARABATO	25	9011	12,82	403,92				16,16	24,24	Vía Comunicación

### LEYENDA

	RED EXISTENTE		RED NUEVA
	CD (CENTRO DE DISTRIBUCIÓN)		CAJAS DE BOMBEO
	LÍNEA ALDEA		EPÍPLUMS (DISTRIBUCIÓN)
	CONDUCCIÓN SUBTERRANEA		CONDUCCIÓN AEREA/AUT.
	PROTECCIÓN		POSTO DE VV
			POSTO METALCO

**¡CUMPLE SIEMPRE!**  
PARA TRABAJAR SIN TENSION

- 1 Apertura con corte efectivo de todas las fuentes de tensión
- 2 Enclavamiento o bloqueo y señalización de los aparatos de corte en posición de apertura
- 3 Verificar la ausencia de tensión (Inmediatamente antes de poner a tierra y en cortocircuito)
- 4 Poner a tierra y en cortocircuito (Inmediatamente después de comprobar la ausencia de tensión)
- 5 Señalización y delimitación de la zona de trabajo

**¡RECUERDA QUE DEBES UTILIZAR SIEMPRE LOS EPI!**

Obra: MODIFICADO ANEXO DE AFECTACIONES POR PROYECTO DE SUSTITUCIÓN DE TRAMO DE LAMT 25 KV "CIERR\_PPEREA" DE S.E. "ÉCUIA", ENTRE LOS APOYOS A261234 Y CDI 20449, SITO EN PARAJE "CERRO PEREA" Y OTROS, EN EL T.M. DE ÉCUIA (SEVILLA)

Fecha: FEBRERO 2025

LCL: 6301323362

Nº Exp./Plan: SFE0113.1

Solicitante: EDISTRIBUCIÓN REDES DIGITALES S.L.U.

Técnico: PEDRO FERNÁNDEZ GARCÍA

Nº C.º de trabajo: 1693-COITII HUELVA

T.M. DE ÉCUIA (SEVILLA)

Escala: 1:1.000

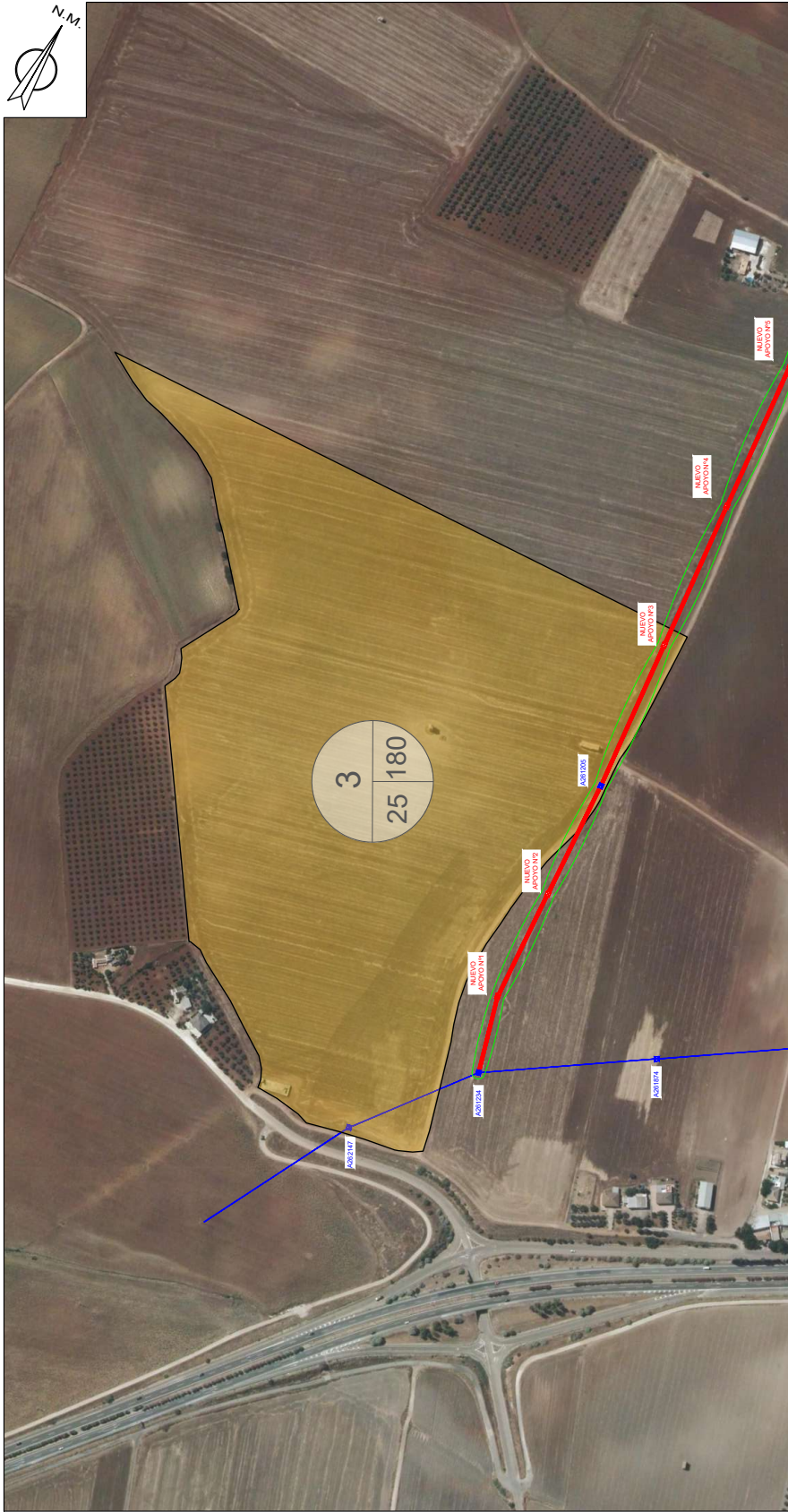
Nº Plano: 02

Fecha: FEBRERO 2025

PSP 2

ANEXO AFECTACIONES\_SFE0113\_1\_SUST\_LAMT\_CERR\_PPEREA\_DERV\_MARIN\_ECUA

# T.M. DE ÉCIJA



TRAMO AÉREO

PAR. PROY.	REF. CATASTRAL	PROVINCIA	T.M.	PARAJE	POL. CAT.	PARC. CAT.	VUELO (m)	SERV. PASO (m <sup>2</sup> )	APOYOS	Nº IDENTIFICACIÓN APOYOS	PLENO DOMINIO (m <sup>2</sup> )	OCUP. TEMP. (m <sup>2</sup> )	SERVIDUMBRE ACCESO (m <sup>2</sup> )	USO
3	41039A-025001900000BA	SEVILLA	ÉCUIA	A LAMOS BAJOS	25	180	211,75	3730,74	1	AP/NUEVO 3	2,28	149,23	223,84	Labor Secano

**LEYENDA**

	RED EXISTENTE		RED A REALIZAR
	RED NUEVA		SERVIDUMBRE DEFINIDA
	CD (CENTRO DE DISTRIBUCIÓN)		CAJAS DE BLOQUEO
	LINEA AEREA		EPINAVES (DISTRIBUCIÓN)
	LINEA SUBTERRANEA		CONEXIÓN AEREA/ALBUI
	CONEXIÓN SUBTERRANEA		POSTO DE EN
	PROTECCIÓN		POSTO METALICO

**¡CUMPLE SIEMPRE!**  
O PARA TRABAJAR SIN TENSION

	1 Apertura con corte efectivo de todas las fuentes de tensión		4 Poner a tierra y en cortocircuito inmediatamente después de comprobar la ausencia de tensión
	2 Enclavamiento o bloqueo y señalización de los aparatos de corte en posición de apertura		5 Señalización y delimitación de la zona de trabajo
	3 Verificar la ausencia de tensión (inmediatamente antes de poner a tierra y en cortocircuito)		

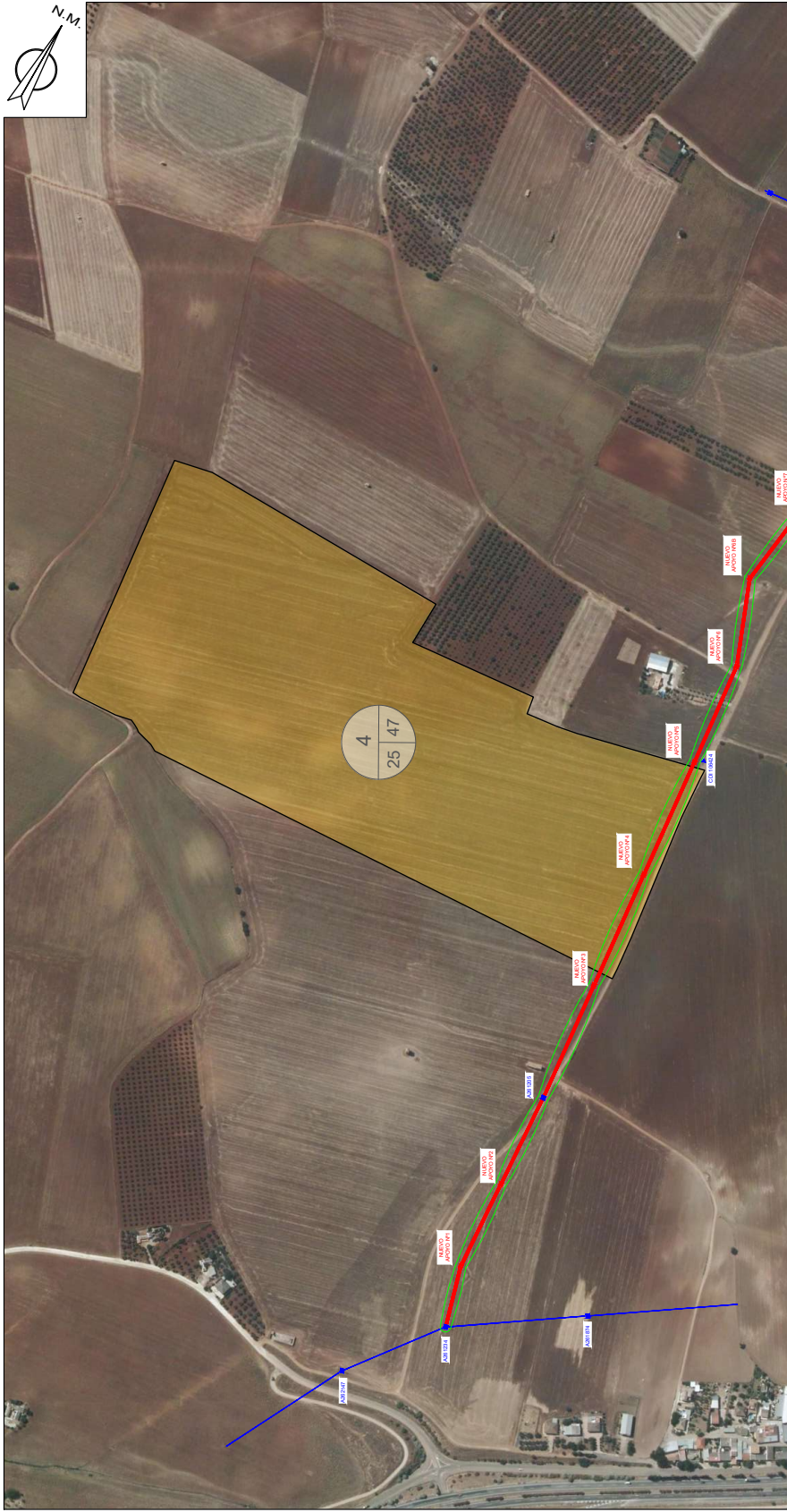
**¡RECUERDA QUE DEBES UTILIZAR SIEMPRE LOS EPI!**

Obra: MODIFICADO ANEXO DE AFECTACIONES POR PROYECTO DE SUSTITUCIÓN DE TRAMO DE LAMT 25 KV "CIERR\_PEREA" DE S.E. "ÉCUIA", ENTRE LOS APOYOS A261234 Y CDI 20449, SITO EN PARAJE "CERRO PEREA" Y OTROS, EN EL T.M. DE ÉCUIA (SEVILLA)

LCL:	6301323362	Técnico:	PEYRO FERNÁNDEZ GARCÍA
Nº Exp./Plan:	SFE0113.1	Nº C.º de trabajo:	1993-COITII HUELVA
Solicitante:	EDISTRIBUCIÓN REDES DIGITALES S.L.U.	Escala:	1:4.000
Fecha:	FEBRERO 2025	Nº Plano:	03

ANEXO AFECTACIONES\_SFE0113\_1 SUSL LAMT CERR\_PEREA DERY\_MARIN - ÉCUIA

# T.M. DE ÉCIJA



TRAMO AÉREO

PAR. PROY.	REF. CATASTRAL	PROVINCIA	T.M.	PARAJE	POL. CAT.	PARC. CAT.	VUELO (m)	SERV. PASO (m <sup>2</sup> )	APOYOS	Nº IDENTIFICACIÓN APOYOS	PLENO DOMINIO (m <sup>2</sup> )	OCUP. TEMP. (m <sup>2</sup> )	SERVIDUMBRE ACCESO (m <sup>2</sup> )	USO
4	41039A-025000470000BW	SEVILLA	ÉCIJA	ALBORNOZ	25	47	279.37	5342.88	1	APNUEVO 4	2.28	213.72	320.57	Labor Secano

**¡CUMPLE SIEMPRE!**  
PARA TRABAJAR SIN TENSION

- Apertura con corte efectivo de todas las fuentes de tensión
- Enclavamiento o bloqueo y señalización de los aparatos de corte en posición de apertura
- Verificar la ausencia de tensión (inmediatamente antes de poner a tierra y en cortocircuito)
- Poner a tierra y en cortocircuito inmediatamente después de comprobar la ausencia de tensión
- Señalización y delimitación de la zona de trabajo

**¡RECUERDA QUE DEBES UTILIZAR SIEMPRE LOS EPI!**

**LEYENDA**

- RED EXISTENTE
- RED NUEVA
- CD (CENTRO DE DISTRIBUCIÓN)
- LÍNEA UBSA
- LÍNEA SUBTERRANEA
- CANALIZACIÓN SUBTERRANEA
- PROTECCIÓN
- RED A RETIRAR
- SERVIDUMBRE DEFINIDA
- CAJAS DE BOMBEO
- EPINAVES (DISTRIBUCIÓN)
- CONDENSADOR (E/S)
- POSTO DE HV
- POSTO DE BAJA

Obra: MODIFICADO ANEXO DE AFECTACIONES POR PROYECTO DE SUSTITUCIÓN DE TRAMO DE LAMT 25 KV "CIERR\_PERA" DE S.E. "ÉCIJA", ENTRE LOS APOYOS A261234 Y CDI 20449, SITO EN PARAJE "CERRO PEREA" Y OTROS, EN EL T.M. DE ÉCIJA (SEVILLA)

LCL: 6301323362

Nº Exp./Plan: SFE0113.1

Solicitante: EDISTRIBUCIÓN REDES DIGITALES S.L.U.

Técnico: PEDRO FERNÁNDEZ GARCÍA

Nº C.º de trabajo: 1893-COIT1 HUELVA

T.M. DE ÉCIJA (SEVILLA)

Escala: 1:5.000

Fecha: FEBRERO 2025

Nº Plano: 04

ANEXO AFECTACIONES\_SFE0113\_1 SUS T LAMT CERR\_PERA DERY\_MARIN - ÉCIJA

# T.M. DE ÉCIJA



TRAMO AÉREO

PAR. PROY.	REF. CATASTRAL	PROVINCIA	T.M.	PARAJE	POL. CAT.	PARC. CAT.	VUELO (m)	SERV. PASO (m²)	APOYOS	Nº IDENTIFICACIÓN APOYOS	PLENO DOMINIO (m²)	OCUP. TEMP. (m²)	SERVIDUMBRE ACCESO (m²)	USO
5	41039A025001730000BZ	SEVILLA	ÉCIJA	LAGAR DE MAYESA	25	173	123,14	2088,47	1	APNUEVO 5	15,13	83,94	125,91	Labor Secano

LEYENDA
RED EXISTENTE RED A RETIRAR SERVIDUMBRE DEFINIDA CD (CENTRO DE DISTRIBUCIÓN) CD (CENTRO DE DISTRIBUCIÓN INTERMEDIARIA) LINEA AEREA LINEA SUBTERRANEA CANALIZACIÓN SUBTERRANEA ANILLO METALICO PUNTO METALICO
RED EXISTENTE RED A RETIRAR SERVIDUMBRE DEFINIDA CAJAS DE BLOQUEO EPANILLOS DE BLOQUEO CONEXIÓN AEREA/ALBUI PUNTO DE ENLACE PUNTO METALICO

**¡CUMPLE SIEMPRE!**  
PARA TRABAJAR SIN TENSION

- Apertura con corte efectivo de todas las fuentes de tensión (Inmediatamente después de comprobar la ausencia de tensión)
- Enclavamiento o bloqueo y señalización de los aparatos de corte en posición de apertura
- Verificar la ausencia de tensión (Inmediatamente antes de poner a tierra y en cortocircuito)
- Poner a tierra y en cortocircuito (Inmediatamente después de comprobar la ausencia de tensión)
- Señalización y delimitación de la zona de trabajo

**¡RECUERDA QUE DEBES UTILIZAR SIEMPRE LOS EPI!**

Obra: MODIFICADO ANEXO DE AFECTACIONES POR PROYECTO DE SUSTITUCIÓN DE TRAMO DE LAMT 25 KV "CIERR\_PEREA" DE S.E. "ÉCIJA", ENTRE LOS APOYOS A261234 Y CDI 20449, SITO EN PARAJE "CERRO PEREA" Y OTROS, EN EL T.M. DE ÉCIJA (SEVILLA)

LCL: 6301323362  
 Nº Exp./Plan: SFE0113.1  
 Solicitante: EDISTRIBUCIÓN REDES DIGITALES S.L.U.  
 Técnico: PEDRO FERNÁNDEZ GARCÍA  
 Nº C.º de trabajo: 1939-COITII HUELVA  
 Escala: 1:2.000  
 Nº Plano: 05

Fecha: FEBRERO 2025  
 PSP 5

**e-distribución**

ANEXO AFECTACIONES\_SFE0113\_1 SUSL LAMT CERR\_PEREA DERY MARIN - ÉCIJA

VERIFICACIÓN	LUIS PORTERO GABARRO	24/03/2025 12:10	PÁGINA 34/116
	PEGVEKNYF465PPK9CAP4V6WG6GF2RM	<a href="https://ws050.juntadeandalucia.es:443/verificarFirma/">https://ws050.juntadeandalucia.es:443/verificarFirma/</a>	

**T.M. DE ÉCIJA**

**NUEVO APOYO Nº6B**

**NUEVO APOYO Nº6**

**NUEVO APOYO Nº5**

PAR. PROY.	REF. CATASTRAL	PROVINCIA	T.M.	PARAJE	POL. CAT.	PARC. CAT.	VUELO (m)	SERV. PASO (m²)	APOYOS	Nº IDENTIFICACIÓN APOYOS	PLENO DOMINIO (m²)	OCUP. TEMP. (m²)	SERVIDUMBRE ACCESO (m²)	USO
6	41039A025090200000BL	SEVILLA	ÉCUA	CAMINO	25	9020	3,21	46,50				1,86	2,79	Improductivo

**TRAMO AÉREO**

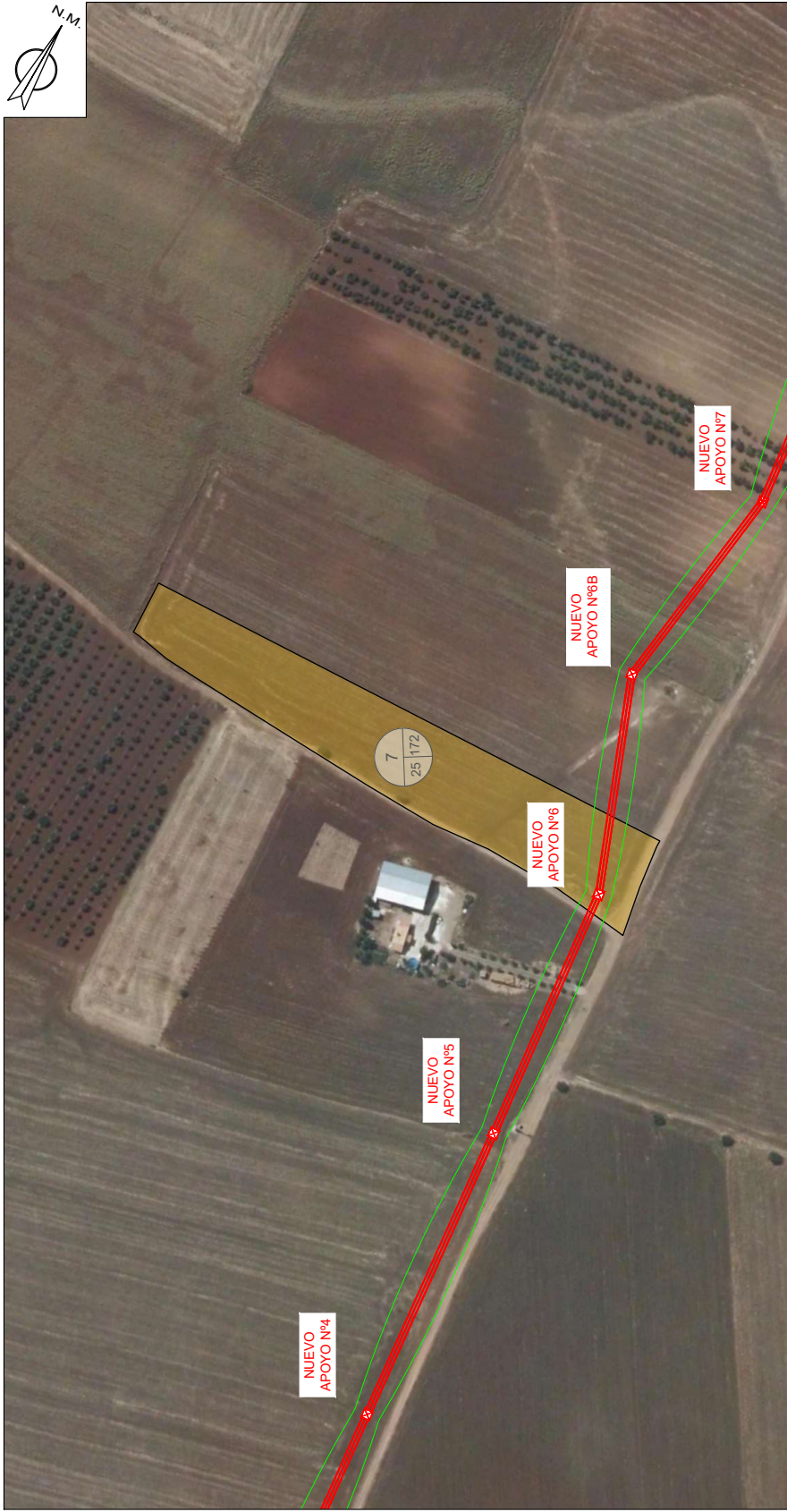
<p><b>¡CUMPLE SIEMPRE!</b> <b>PARA TRABAJAR SIN TENSIÓN</b></p> <ol style="list-style-type: none"> <li>1 Apertura con corte efectivo de todas las fuentes de tensión</li> <li>2 Enclavamiento o bloqueo y señalización de los aparatos de corte en posición de apertura</li> <li>3 Verificar la ausencia de tensión (inmediatamente antes de poner a tierra y en cortocircuito)</li> <li>4 Poner a tierra y en cortocircuito inmediatamente después de comprobar la ausencia de tensión</li> <li>5 Señalización y delimitación de la zona de trabajo</li> </ol> <p><b>¡RECUERDA QUE DEBES UTILIZAR SIEMPRE LOS EPI!</b></p>	<p><b>LEYENDA</b></p> <ul style="list-style-type: none"> <li>RED EXISTENTE</li> <li>RED NUEVA</li> <li>CD (CENTRO DE DISTRIBUCIÓN)</li> <li>LÍNEA AEREA</li> <li>LÍNEA SUBTERRANEA</li> <li>CANALIZACIÓN SUBTERRANEA</li> <li>PROTECCIÓN</li> <li>RED A RETIRAR</li> <li>SERVIDUMBRE DEFINIDA</li> <li>CAJAS DE BOMBEO</li> <li>EXPANSIÓN DISTRIBUCIÓN</li> <li>CONEXIÓN AEREA/AUT</li> <li>POSTO DE HV</li> <li>POSTO DE BAJA</li> </ul>
---	---

Obra: MODIFICADO ANEXO DE AFECCIONES POR PROYECTO DE SUSTITUCIÓN DE TRAMO DE LAMT 25 KV "CIERR\_PPEREA" DE S.E. "ÉCUJA", ENTRE LOS APOYOS A261234 Y CDI 20449, SITO EN PARAJE "CERRO PEREA" Y OTROS, EN EL T.M. DE ÉCIJA (SEVILLA)

LCL:	6301323362	Técnico:	PEYRO FERNÁNDEZ GARCÍA
Nº Exp./Plan:	SFE0113.1	Nº C.º de Expediente:	1993-COIT1 HUELVA
Solicitante:	EDISTRIBUCIÓN REDES DIGITALES S.L.U.	T.M. DE ÉCIJA (SEVILLA)	Escala: 1:1.000
Fecha: FEBRERO 2025		Nº Plano: 06	

ANEXO AFECCIONES\_SFE0113\_1 SUSL LAMT CERR\_PPEREA DERY\_MARIN - ÉCUJA

**T.M. DE ÉCIJA**



PAR. PROY.	REF. CATASTRAL	PROVINCIA	T.M.	PARAJE	POL. CAT.	PARC. CAT.	VUELO (m)	SERV. PASO (m <sup>2</sup> )	APOYOS	Nº IDENTIFICACIÓN APOYOS	PLENO DOMINIO (m <sup>2</sup> )	OCUP. TEMP. (m <sup>2</sup> )	SERVIDUMBRE ACCESO (m <sup>2</sup> )	USO
7	41039A025001720000BS	SEVILLA	ÉCUIA	LA GAR DE MAYESA	25	172	49,38	742,63	1	AP.NUEVO 6	2,76	29,71	44,56	Olivos Secano

**TRAMO AÉREO**

**¡CUMPLE SIEMPRE! PARA TRABAJAR SIN TENSION**

- Apertura con corte efectivo de todas las fuentes de tensión (Inmediatamente después de comprobar la ausencia de tensión)
- Enclavamiento o bloqueo y señalización de los aparatos de corte en posición de apertura
- Verificar la ausencia de tensión (Inmediatamente antes de poner a tierra y en cortocircuito)
- Poner a tierra y en cortocircuito (Inmediatamente después de comprobar la ausencia de tensión)
- Señalización y delimitación de la zona de trabajo

**¡RECUERDA QUE DEBES UTILIZAR SIEMPRE LOS EPI!**

**LEYENDA**

RED EXISTENTE	RED A REALIZAR	SERVIDUMBRE DEFINIDA	CAJAS DE BLOQUEO Y ENCLAVAMIENTO
RED NUEVA	RED A REALIZAR	CAJAS DE BLOQUEO Y ENCLAVAMIENTO	OPORTUNIDAD DE BLOQUEO Y ENCLAVAMIENTO
CD (CENTRO DE DISTRIBUCIÓN)	CD (CENTRO DE DISTRIBUCIÓN)	OPORTUNIDAD DE BLOQUEO Y ENCLAVAMIENTO	OPORTUNIDAD DE BLOQUEO Y ENCLAVAMIENTO
LÍNEA AEREA	LÍNEA AEREA	OPORTUNIDAD DE BLOQUEO Y ENCLAVAMIENTO	OPORTUNIDAD DE BLOQUEO Y ENCLAVAMIENTO
LÍNEA SUBTERRANEA	LÍNEA SUBTERRANEA	OPORTUNIDAD DE BLOQUEO Y ENCLAVAMIENTO	OPORTUNIDAD DE BLOQUEO Y ENCLAVAMIENTO
OPORTUNIDAD DE BLOQUEO Y ENCLAVAMIENTO	OPORTUNIDAD DE BLOQUEO Y ENCLAVAMIENTO	OPORTUNIDAD DE BLOQUEO Y ENCLAVAMIENTO	OPORTUNIDAD DE BLOQUEO Y ENCLAVAMIENTO

Obra: **MODIFICADO ANEXO DE AFECTACIONES POR PROYECTO DE SUSTITUCIÓN DE TRAMO DE LAMT 25 KV "CIERR\_PERA" DE S.E. "ÉCUIA", ENTRE LOS APOYOS A261234 Y CDI 20449, SITO EN PARAJE "CERRO PEREA" Y OTROS, EN EL T.M. DE ÉCUIA (SEVILLA)**

LCL:	6301323362	Técnico:	PELLO FERNÁNDEZ GARCÍA
Nº Exp./Plan:	SFE0113.1	Nº C.º de trabajo:	1893-COITI HUELVA
Solicitante:	EDISTRIBUCIÓN REDES DIGITALES S.L.U.	Escala:	1:2.000
Fecha:	FEBRERO 2025	Nº Plano:	07

ANEXO AFECTACIONES\_SFE0113\_1 SUS1 LAMT CERR\_PERA DERY\_MARIN - ÉCUIA

# T.M. DE ÉCIJA



ANEXO AFECIONES\_SFED0113\_1 SUS1 LAMT CERR PEREA DERY MARIN - ECIJA

## TRAMO AÉREO

PAR. PROY.	REF. CATASTRAL	PROVINCIA	T.M.	PARAJE	POL. CAT.	PARC. CAT.	VUELO (m)	SERV. PASO (m <sup>2</sup> )	APOYOS	Nº IDENTIFICACIÓN APOYOS	PLENO DOMINIO (m <sup>2</sup> )	OCUP. TEMP. (m <sup>2</sup> )	SERVIDUMBRE ACCESO (m <sup>2</sup> )	USO
8	41039A025001710000BE	SEVILLA	ÉCIJA	LA GAR DE MAYESA	25	171	74,62	1202,75	1	AP.NUEVO 08	2,76	48,11	72,16	Olivos de Regadío

### LEYENDA

	RED EXISTENTE		RED A RETIRAR
	RED NUEVA		SERVIDUMBRE DEFAMADO
	CD (CENTRO DE DISTRIBUCIÓN)		CAJAS DE BLOQUEO
	LINEA AEREA		EPANALISIS (DISTRIBUCIÓN)
	CANALIZACIÓN SUBTERRANEA		CONEXIÓN AEREA/ALUM.
	PROTECCIÓN		APoyo DE INV.
	PROTECCIÓN		APoyo METALCO

- ### ¡CUMPLE SIEMPRE! PARA TRABAJAR SIN TENSION
- Apertura con corte efectivo de todas las fuentes de tensión (Inmediatamente después de comprobar la ausencia de tensión)
  - Enclavamiento o bloqueo y señalización de los aparatos de corte en posición de apertura
  - Verificar la ausencia de tensión (Inmediatamente antes de poner a tierra y en cortocircuito)
  - Poner a tierra y en cortocircuito (Inmediatamente después de comprobar la ausencia de tensión)
  - Señalización y delimitación de la zona de trabajo
- ¡RECUERDA QUE DEBES UTILIZAR SIEMPRE LOS EPI!**

Obra: MODIFICADO ANEXO DE AFECIONES POR PROYECTO DE SUSTITUCIÓN DE TRAMO DE LAMT 25 KV "CIERR\_PPEREA" DE S.E. "ÉCIJA", ENTRE LOS APOYOS A261234 Y CDI 20449, SITO EN PARAJE "CERRO PEREA" Y OTROS, EN EL T.M. DE ÉCIJA (SEVILLA)

LCL: 6301323362

Nº Exp./Plan: SFED0113.1

Solicitante: EDISTRIBUCIÓN REDES DIGITALES S.L.U.

Técnico: PEDRO FERNÁNDEZ GARCÍA

Nº C. Reglado: 1993-COITI HUELVA

T.M. DE ÉCIJA (SEVILLA)

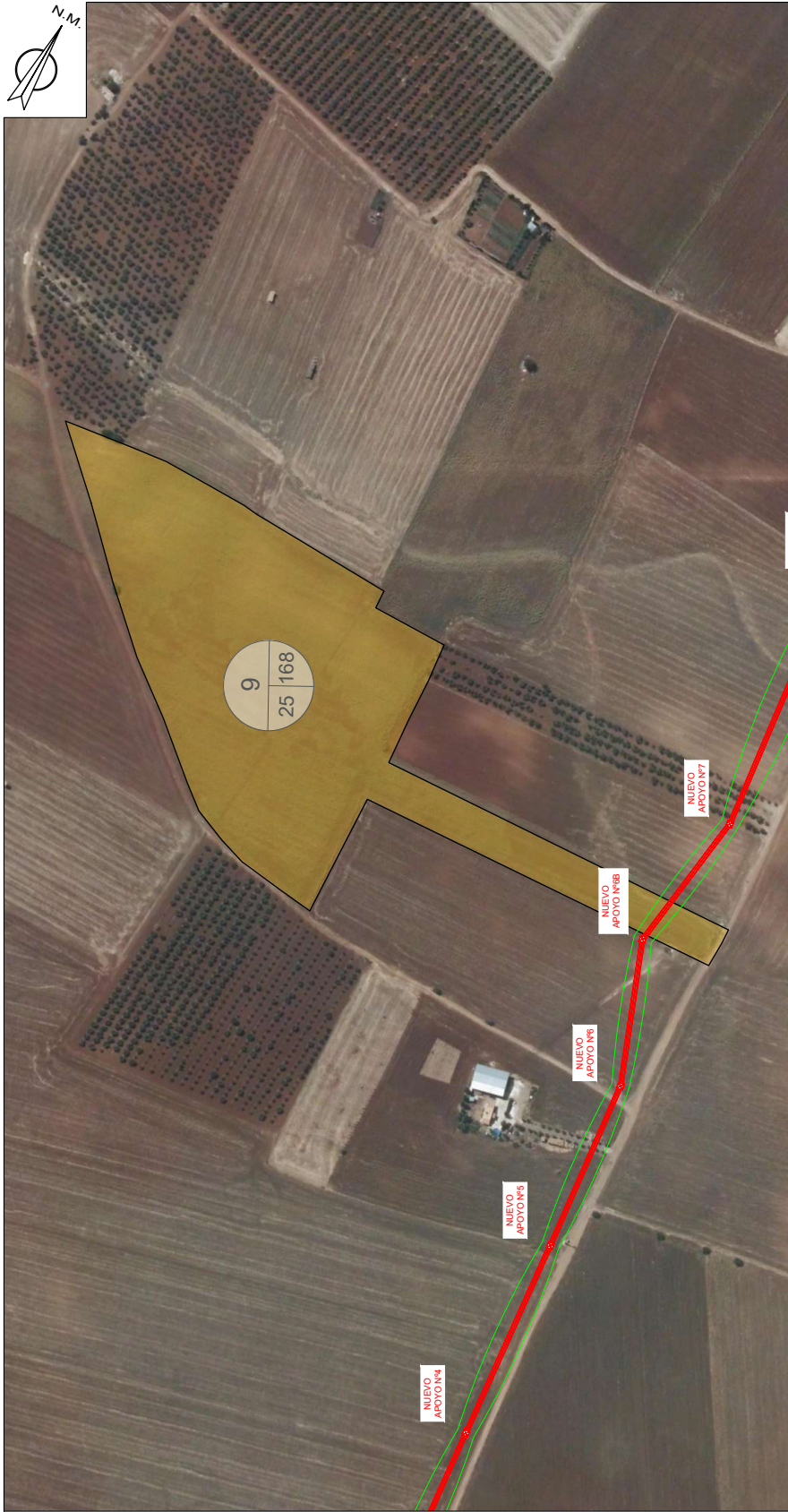
Escala: 1:2.000

Fecha: FEBRERO 2025

Nº Plano: 08

**e-distribución**

**T.M. DE ÉCIJA**



PAR. PROY.	REF. CATASTRAL	PROVINCIA	T.M.	PARAJE	POL. CAT.	PARC. CAT.	VUELO (m)	SERV. PASO (m <sup>2</sup> )	APOYOS	Nº IDENTIFICACION APOYOS	PLENO DOMINIO (m <sup>2</sup> )	OCUP. TEMP. (m <sup>2</sup> )	SERVIDUMBRE ACCESO (m <sup>2</sup> )	USO
9	41039A025001680000BE	SEVILLA	ÉCUIA	LA GAR DE MAYESA	25	188	30.84	476.38				19.06	28.58	Labor Secano

**TRAMO AÉREO**

LCL:	6301323362	Técnico:	PEYRO FERNÁNDEZ GARCÍA
Nº Exp./Plan:	SFE0113.1	Nº C.º de trabajo:	1893-COITII HUELVA
Solicitante:	EDISTRIBUCIÓN REDES DIGITALES S.L.U.	Escala:	1:3.000
Obra:	MODIFICADO ANEXO DE AFECTACIONES POR PROYECTO DE SUSTITUCIÓN DE TRAMO DE TRAMO DE LAMT 25 KV "CIERR_PERA" DE S.E. "ÉCUIA", ENTRE LOS APOYOS A261234 Y CDI 20449, SITO EN PARAJE "CERRO PEREA" Y OTROS, EN EL T.M. DE ÉCUIA (SEVILLA)		
Fecha:	FEBRERO 2025	Nº Plano:	09

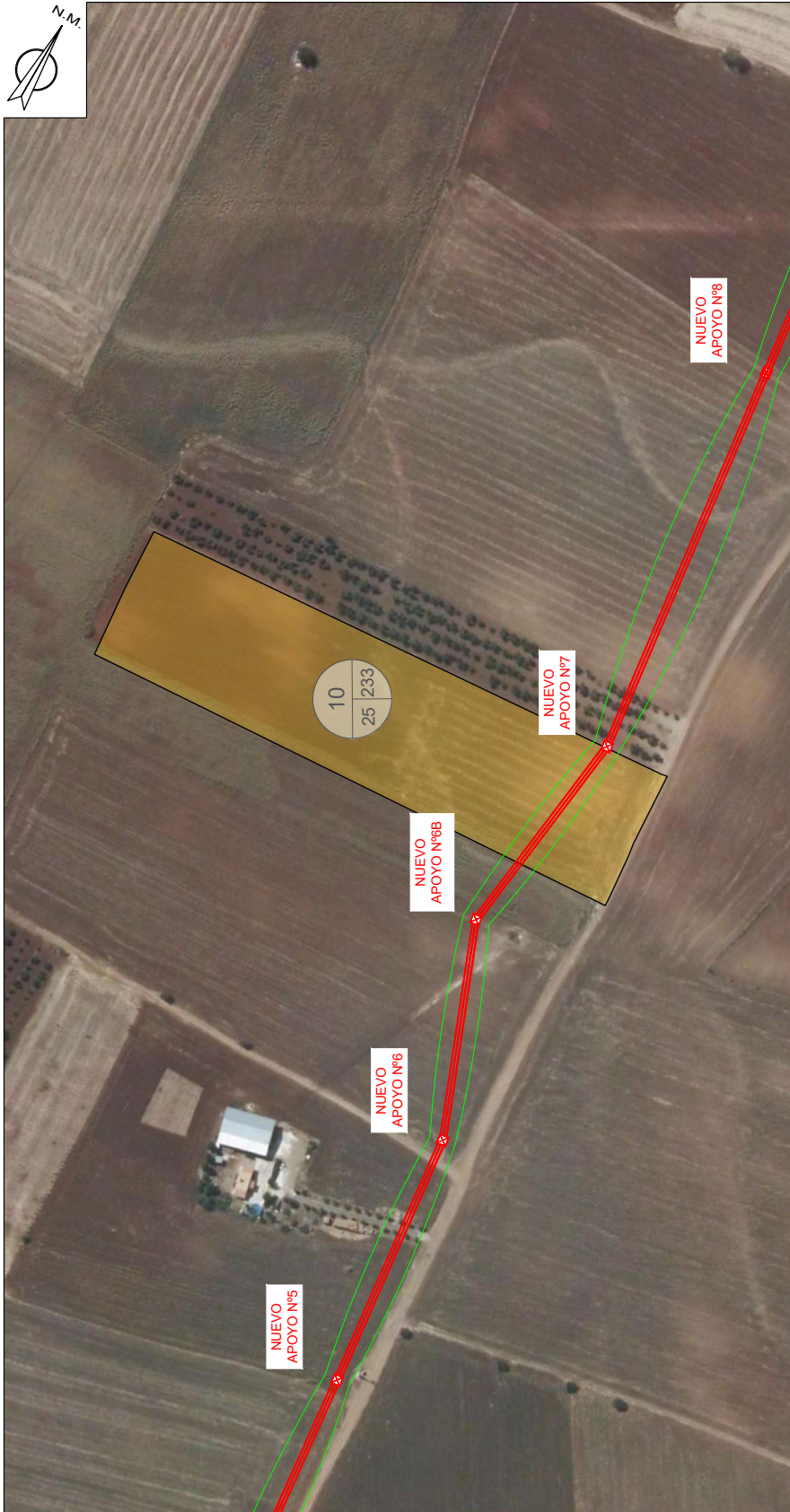
**LEYENDA**

RED EXISTENTE	RED A RETIRAR	CAJAS DE BOMBEO	CAJAS DE BOMBEO (CON SERVIDUMBRE)
RED NUEVA	SERVIDUMBRE DEFAMO	EPANALIS (CON SERVIDUMBRE)	EPANALIS (CON SERVIDUMBRE)
CD (CENTRO DE DISTRIBUCIÓN)	CAJAS DE DISTRIBUCIÓN (NETWEPRE)	CONVERSION AER/AUT	CONVERSION AER/AUT
LINEA AEREA	LINEA AEREA	POZO DE V	POZO DE V
LINEA SUBTERRANEA	LINEA SUBTERRANEA	POZO DE V METALICO	POZO DE V METALICO
CONDUCCION SUBTERRANEA	CONDUCCION SUBTERRANEA		
PROTECCION	PROTECCION		

- ¡CUMPLE SIEMPRE!**  
PARA TRABAJAR SIN TENSION
- 1 Apertura con corte efectivo de todas las fuentes de tensión
  - 2 Enclavamiento o bloqueo y señalización de los aparatos de corte en posición de apertura
  - 3 Verificar la ausencia de tensión (Inmediatamente antes de poner a tierra y en cortocircuito)
  - 4 Poner a tierra y en cortocircuito (Inmediatamente después de comprobar la ausencia de tensión)
  - 5 Señalización y delimitación de la zona de trabajo
- ¡RECUERDA QUE DEBES UTILIZAR SIEMPRE LOS EPI!**

ANEXO AFECTACIONES\_SFE0113.1 SUSL LAMT CERR\_PERA DERY MARIN - ÉCUIA

**T.M. DE ÉCIJA**



PAR. PROY.	REF. CATASTRAL	PROVINCIA	T.M.	PARAJE	POL. CAT.	PARC. CAT.	VUELO (m)	SERV. PASO (m <sup>2</sup> )	APOYOS	Nº IDENTIFICACIÓN APOYOS	PLENO DOMINIO (m <sup>2</sup> )	OCUP. TEMP. (m <sup>2</sup> )	SERVIDUMBRE ACCESO (m <sup>2</sup> )	USO
10	41039A025002330000BE	SEVILLA	ÉCUIA	LA GAR DE MAYESA	25	233	71,24	1151,34				46,05	69,08	Labor Secano

**TRAMO AÉREO**

Obra: MODIFICADO ANEXO DE AFECCIONES POR PROYECTO DE SUSTITUCIÓN DE TRAMO DE LAMT 25 KV "CIERR_PPEREA" DE S.E. "ÉCUIA", ENTRE LOS APOYOS A261234 Y CDI 20449, SITO EN PARAJE "CERRO PEREA" Y OTROS, EN EL T.M. DE ÉCUIA (SEVILLA)	
LCL:	6301323362
Nº Exp./Plan:	SFE0113.1
Solicitante:	EDISTRIBUCIÓN REDES DIGITALES S.L.U.
Técnico:	PEDRO FERNÁNDEZ GARCÍA
	Nº C.º colegiado: 1693-COITII HUELVA
	T.M. DE ÉCUIA (SEVILLA)
	Escala: 1:2.000
Fecha: FEBRERO 2025	Nº Plano: 10

**¡CUMPLE SIEMPRE!**  
PARA TRABAJAR SIN TENSION

- Apertura con corte efectivo de todas las fuentes de tensión (inmediatamente después de comprobar la ausencia de tensión)
- Enclavamiento o bloqueo y señalización de los aparatos de corte en posición de apertura
- Verificar la ausencia de tensión (inmediatamente antes de poner a tierra y en cortocircuito)
- Poner a tierra y en cortocircuito (inmediatamente después de comprobar la ausencia de tensión)
- Señalización y delimitación de la zona de trabajo

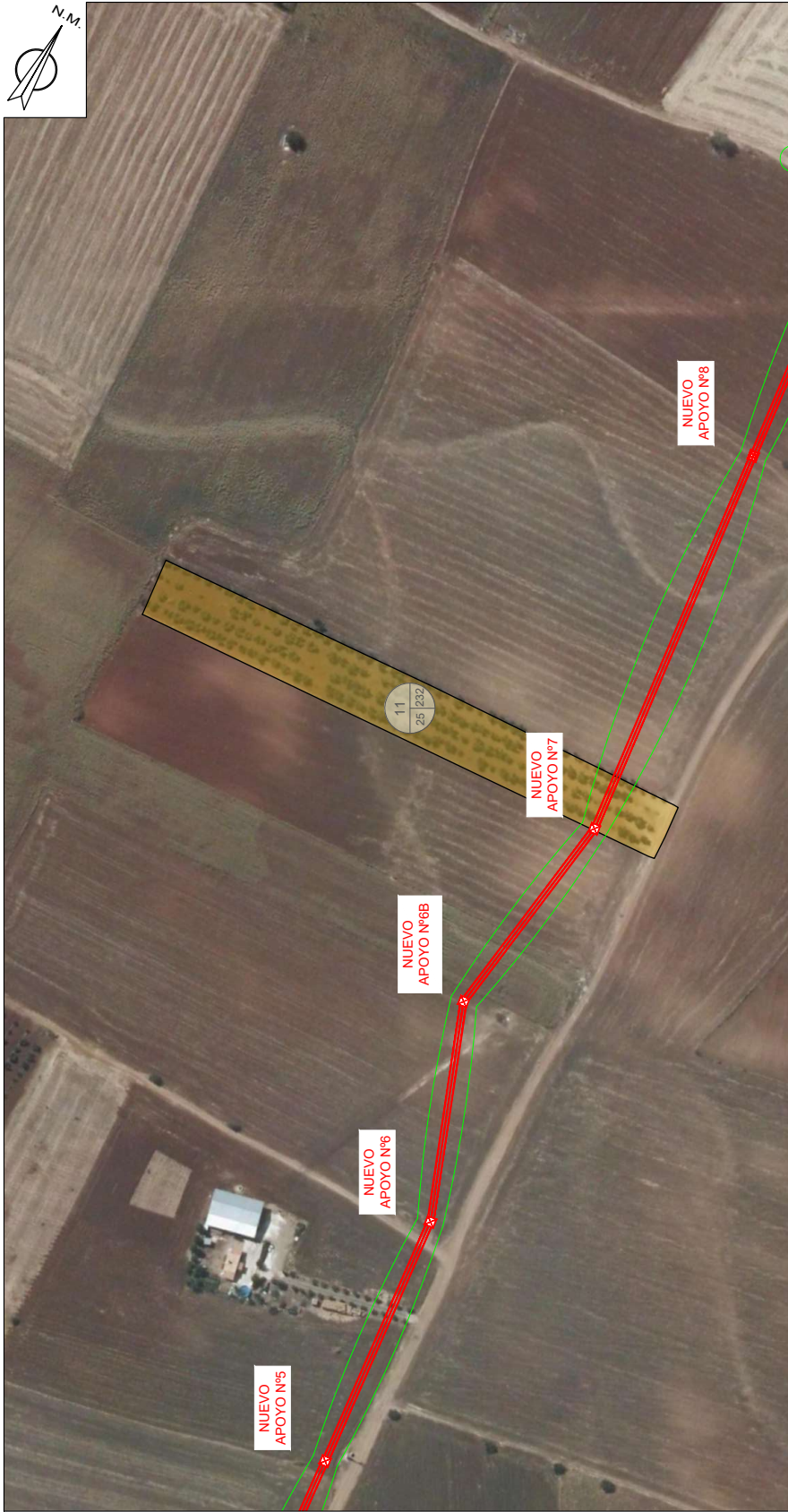
**¡RECUERDA QUE DEBES UTILIZAR SIEMPRE LOS EPI!**

**LEYENDA**

- RED EXISTENTE
- RED NUEVA
- CD (CENTRO DE DISTRIBUCIÓN)
- LÍNEA AEREA
- LÍNEA SUBTERRANEA
- CANALIZACIÓN SUBTERRANEA
- PROTECCIÓN
- RED A RETIRAR
- SERVIDUMBRE DEFINIDA
- CAJAS DE BLOQUEO
- EPINAVES (DISTRIBUCIÓN)
- CONEXIÓN AEREA/AUT.
- POSTO DE HV
- POSTO METALCO

ANEXO AFECCIONES\_SFE0113\_1 SUSL LAMT CERR\_PPEREA DERY\_MARIN - ÉCUIA

# T.M. DE ÉCIJA



PAR. PROY.	REF. CATASTRAL	PROVINCIA	T.M.	PARAJE	POL. CAT.	PARC. CAT.	VUELO (m)	SERV. PASO (m²)	APOYOS	Nº IDENTIFICACIÓN APOYOS	PLENO DOMINIO (m²)	OCUP. TEMP. (m²)	SERVIDUMBRE ACCESO (m²)	USO
11	41039A025002320000BJ	SEVILLA	ÉCUIA	LA GAR DE MAYESA	25	232	28,73	476,98	1	APNUEVO7	2,76	19,08	28,62	Olivos Secano

### TRAMO AÉREO

Obra: MODIFICADO ANEXO DE AFECTACIONES POR PROYECTO DE SUSTITUCIÓN DE TRAMO DE TRAMO DE LAMT 25 KV "CIERR_PEREA" DE S.E. "ÉCUIA", ENTRE LOS APOYOS A261234 Y CDI 20449, SITO EN PARAJE "CERRO PEREA" Y OTROS, EN EL T.M. DE ÉCUIA (SEVILLA)	
LCL: 6301323262	Técnico: PEDRO FERNÁNDEZ GARCÍA
Nº Exp./Plan: SFE0113.1	Nº C/obrigado: 1993-COITII HUELVA
Solicitante: EDISTRIBUCIÓN REDES DIGITALES S.L.U.	Nº Plano: 11
T.M. DE ÉCUIA (SEVILLA)	Escala: 1:2.000
Fecha: FEBRERO 2025	Nº Plano: 11

**¡CUMPLE SIEMPRE!**  
PARA TRABAJAR SIN TENSION

- 1 Apertura con corte efectivo de todas las fuentes de tensión
- 2 Enclavamiento o bloqueo y señalización de los aparatos de corte en posición de apertura
- 3 Verificar la ausencia de tensión (inmediatamente antes de poner a tierra y en cortocircuito)
- 4 Poner a tierra y en cortocircuito (inmediatamente después de comprobar la ausencia de tensión)
- 5 Señalización y delimitación de la zona de trabajo

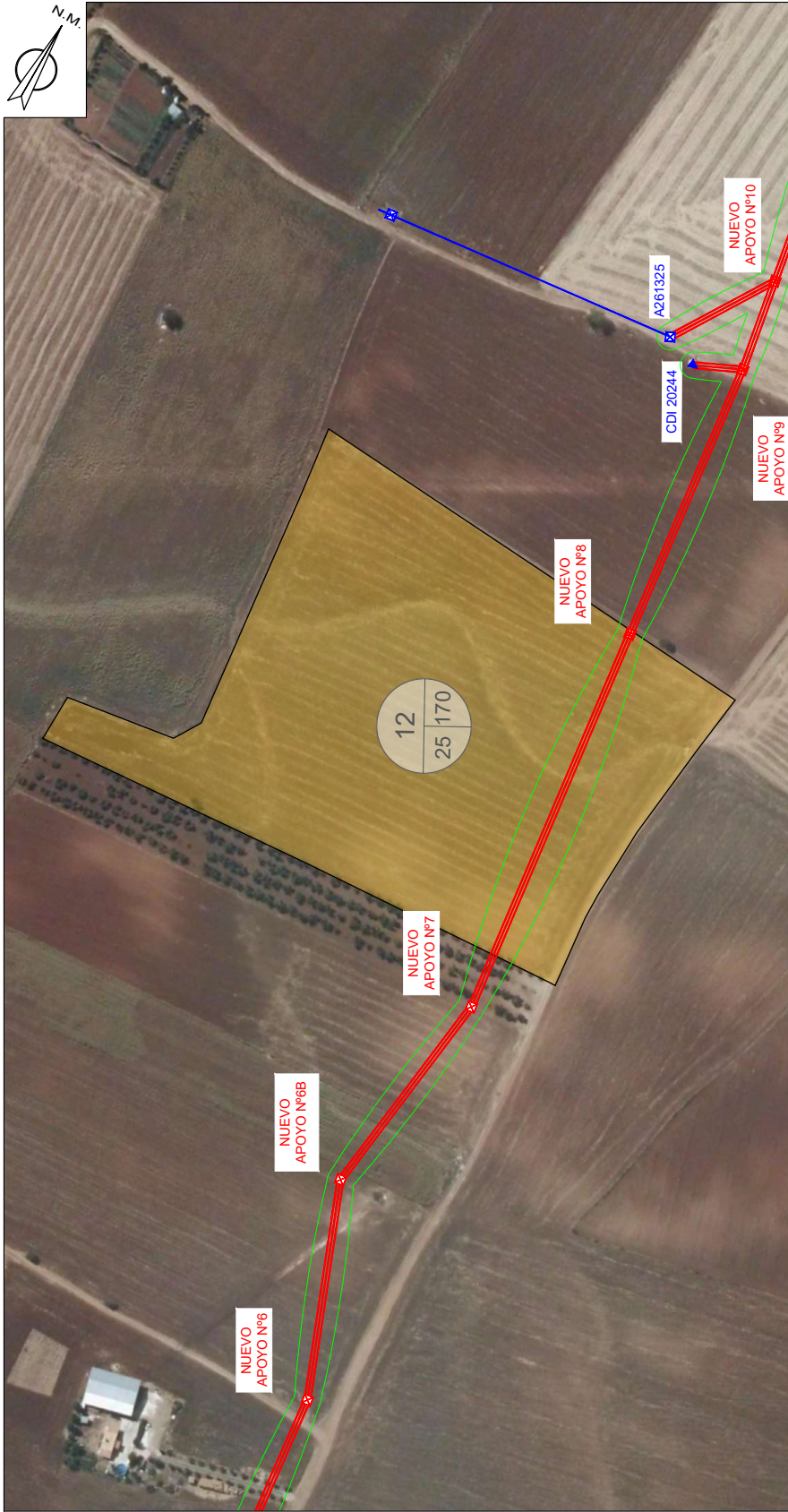
**¡RECUERDA QUE DEBES UTILIZAR SIEMPRE LOS EPI!**

**LEYENDA**

- RED EXISTENTE
- RED NUEVA
- CD (CENTRO DE DISTRIBUCIÓN)
- LÍNEA AEREA
- LÍNEA SUBTERRANEA
- CONDUCCIÓN SUBTERRANEA
- PROTECCIÓN
- RED A RETIRAR
- SERVIDUMBRE DEFINIDA
- CAJAS DE BLOQUEO
- EPINAVES (DISTRIBUCIÓN)
- CONDUCCIÓN AEREA/UBI
- POSTO DE HV
- POSTO DE BAJA

ANEXO AFECTACIONES\_SFE0113.1 SUSL LAMT CERR\_PEREA DERY\_MARIN - ÉCUIA

# T.M. DE ÉCIJA



PAR. PROY.	REF. CATASTRAL	PROVINCIA	T.M.	PARAJE	POL. CAT. PARC. CAT.	VUELO (m)	SERV. PASO (m <sup>2</sup> )	APOYOS	Nº IDENTIFICACIÓN APOYOS	PLENO DOMINIO (m <sup>2</sup> )	OCUP. TEMP. ACCESO (m <sup>2</sup> )	SERVIDUMBRE (m <sup>2</sup> )	USO
12	41039A025001700000BJ	SEVILLA	ÉCUIA	LA GAR DE MAYESA	25 170	174.20	4081,06	1	AP.NUEVO 8	2,76	163,24	244,86	Olivos Secano

## TRAMO AÉREO

PAR. PROY.	REF. CATASTRAL	PROVINCIA	T.M.	PARAJE	POL. CAT. PARC. CAT.	VUELO (m)	SERV. PASO (m <sup>2</sup> )	APOYOS	Nº IDENTIFICACIÓN APOYOS	PLENO DOMINIO (m <sup>2</sup> )	OCUP. TEMP. ACCESO (m <sup>2</sup> )	SERVIDUMBRE (m <sup>2</sup> )	USO
12	41039A025001700000BJ	SEVILLA	ÉCUIA	LA GAR DE MAYESA	25 170	174.20	4081,06	1	AP.NUEVO 8	2,76	163,24	244,86	Olivos Secano

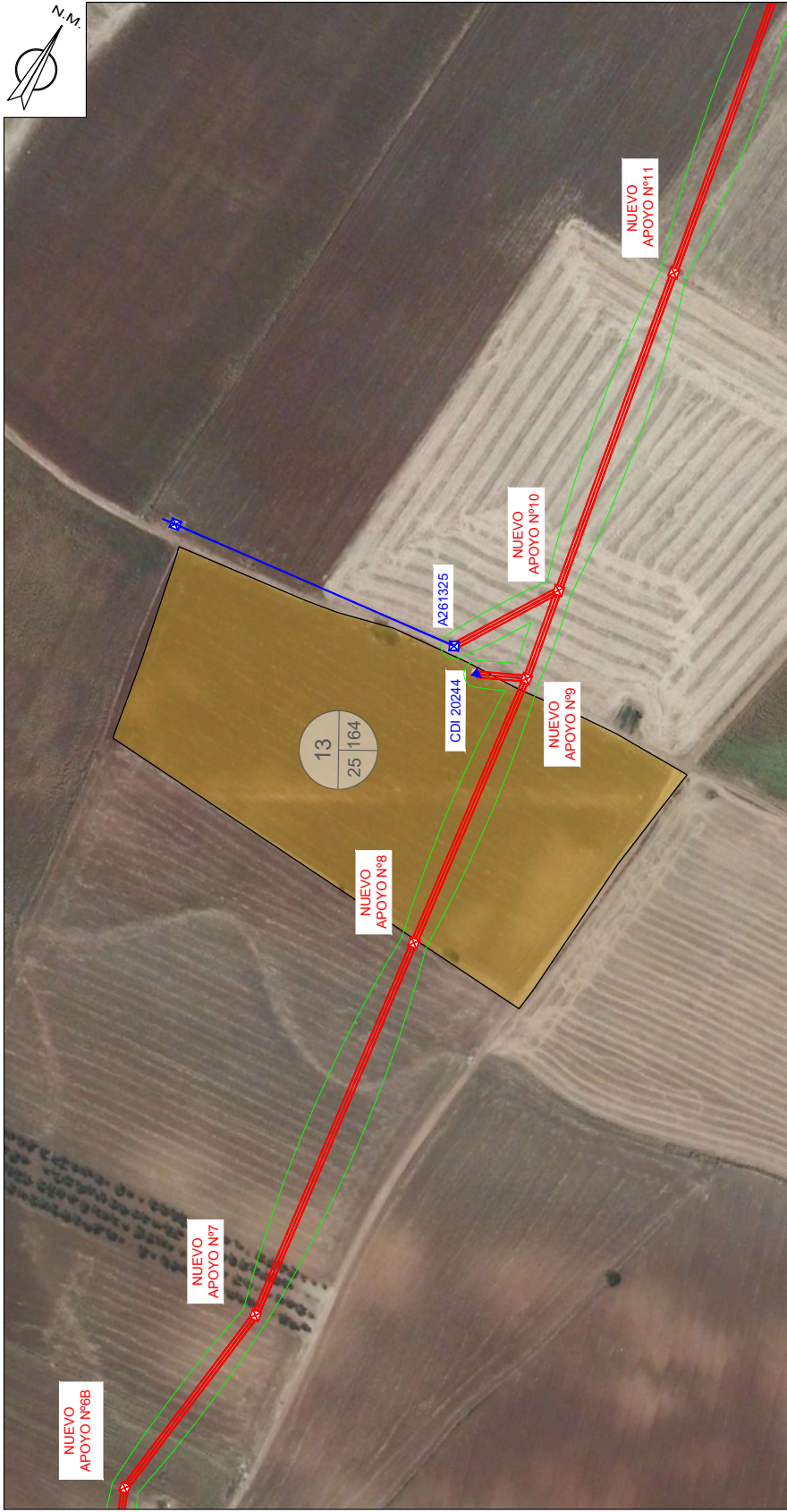
LEYENDA
RED EXISTENTE
RED NUEVA
CDI (CENTRO DE DISTRIBUCIÓN)
LÍNEA AEREA
LÍNEA SUBTERRANEA
CONDUCCIÓN SUBTERRANEA
PROTECCIÓN
RED A RETIRAR
SERVIDUMBRE DEFINIDA
CAJAS DE BLOQUEO
EPINAJES (DISTRIBUCIÓN)
CONDUCCIÓN AEREA/AJUT
POZO DE I.V.
POZO METALICO

- ¡CUMPLE SIEMPRE!**  
OPERA TRABAJAR SIN TENSION
- 1 Apertura con corte efectivo de todas las fuentes de tensión
  - 2 Enclavamiento o bloqueo y señalización de los aparatos de corte en posición de apertura
  - 3 Verificar la ausencia de tensión (inmediatamente antes de poner a tierra y en cortocircuito)
  - 4 Poner a tierra y en cortocircuito inmediatamente después de comprobar la ausencia de tensión
  - 5 Señalización y delimitación de la zona de trabajo
- ¡RECUERDA QUE DEBES UTILIZAR SIEMPRE LOS EPI!**

Obra:	MODIFICADO ANEXO DE AFECTACIONES POR PROYECTO DE SUSTITUCIÓN DE TRAMO DE LAMT 25 KV "CIERR_PAREA" DE S.E. "ÉCUIA", ENTRE LOS APOYOS A261234 Y CDI 20449, SITO EN PARAJE "CERRO PEREA" Y OTROS, EN EL T.M. DE ÉCUIA (SEVILLA)
LCL:	6301323362
Nº Exp./Plan:	SFE0113.1
Solicitante:	EDISTRIBUCIÓN REDES DIGITALES S.L.U.
Técnico:	PEDRO FERNÁNDEZ GARCÍA
Nº C.º de la obra:	Nº C.º de la obra: 1993-COIT1 HUELVA
Fecha:	FEBRERO 2025
Nº Plano:	12

ANEXO AFECTACIONES\_SFE0113.1 SUSL LAMT CERR\_PAREA DERY\_MARIN - ÉCUIA

# T.M. DE ÉCIJA



PAR. PROY.	REF. CATASTRAL	PROVINCIA	T.M.	PARAJE	POL. CAT.	PARC. CAT.	VUELO (m)	SERV. PASO (m <sup>2</sup> )	APOYOS	Nº IDENTIFICACION APOYOS	PLENO DOMINIO (m <sup>2</sup> )	OCUP. TEMP. (m <sup>2</sup> )	SERVIDUMBRE ACCESO (m <sup>2</sup> )	USO
13	41039A025001640000BD	SEVILLA	ÉCUIA	SIETE FUERTAS	25	164	145,68	2583,44				103,34	155,01	Labor Regadio

## TRAMO AÉREO

**¡CUMPLE SIEMPRE!**  
PARA TRABAJAR SIN TENSION

- Apertura con corte efectivo de todas las fuentes de tensión
- Enclavamiento o bloqueo y señalización de los aparatos de corte en posición de apertura
- Verificar la ausencia de tensión (inmediatamente antes de poner a tierra y en cortocircuito)
- Poner a tierra y en cortocircuito inmediatamente después de comprobar la ausencia de tensión
- Señalización y delimitación de la zona de trabajo

**¡RECUERDA QUE DEBES UTILIZAR SIEMPRE LOS EPI!**

**LEYENDA**

- RED DISTRIB. (Red Nueva)
- RED NUEVA
- CD (CENTRO DE DISTRIBUCIÓN)
- LÍNEA AEREA
- LÍNEA SUBTERRANEA
- CANALIZACIÓN SUBTERRANEA
- PROTECCIÓN
- REDA RETRASE
- SERVIDUMBRE DEFASO
- CAJAS DE BOMBEO
- EPANALIS (DISTRIBUCIÓN)
- CONDICION AEREA/UBI
- POSTO DE HV
- POSTO METALCO

Obra: MODIFICADO ANEXO DE AFECCIONES POR PROYECTO DE SUSTITUCIÓN DE TRAMO DE LAMT 25 KV "CIERR\_PPEREA" DE S.E. "ÉCUIA", ENTRE LOS APOYOS A261234 Y CDI 20449, SITO EN PARAJE "CERRO PEREA" Y OTROS, EN EL T.M. DE ÉCUIA (SEVILLA)

LCL: 6301323362  
 Nº Exp./Plan: SFE0113.1  
 Solicitante: EDISTRIBUCIÓN REDES DIGITALES S.L.U.  
 Técnico: PEDRO FERNÁNDEZ GARCÍA  
 Nº C.º Registo: 1693-COITII HUELVA

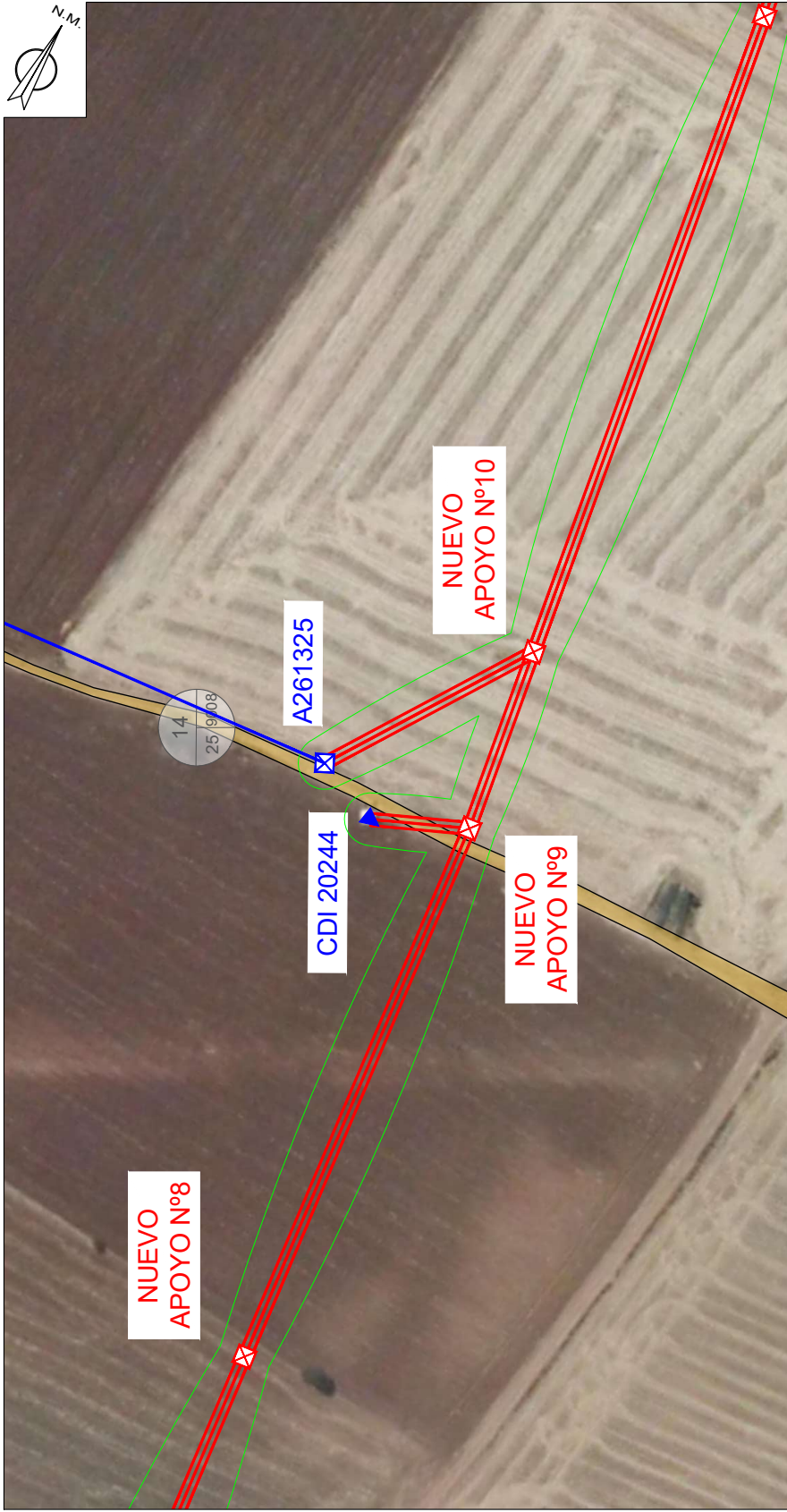
Fecha: FEBRERO 2025  
 PSP 13  
 Nº Plano: 13

ANEXO AFECCIONES\_SFE0113\_1 SUSL LAMT CERR\_PPEREA DERY\_MARIN - ÉCUIA

VERIFICACIÓN	LUIS PORTERO GABARRO	24/03/2025 12:10	PÁGINA 41/116
	PEGVEKNYF46SPPK9CAP4V6WG6GF2RM	<a href="https://ws050.juntadeandalucia.es:443/verificarFirma/">https://ws050.juntadeandalucia.es:443/verificarFirma/</a>	



**T.M. DE ÉCIJA**



PAR. PROY.	REF. CATASTRAL	PROVINCIA	T.M.	PARAJE	POL. CAT.	PARC. CAT.	VUELO (m)	SERV. PASO (m <sup>2</sup> )	APOYOS	Nº IDENTIFICACIÓN APOYOS	PLENO DOMINIO (m <sup>2</sup> )	OCUP. TEMP. (m <sup>2</sup> )	SERVIDUMBRE ACCESO (m <sup>2</sup> )	USO
14	41039A025090080000BA	SEVILLA	ÉCUIA	CMO. DE SIETE PUERTAS	25	9008	12,52	120,10				4,80	7,21	V/la Comunicación

**TRAMO AÉREO**

<p><b>¡CUMPLE SIEMPRE!</b> PARA TRABAJAR SIN TENSION</p>	
<p>1 Apertura con corte efectivo de todas las fuentes de tensión</p>	<p>4 Poner a tierra y en cortocircuito inmediatamente después de comprobar la ausencia de tensión</p>
<p>2 Enclavamiento o bloqueo y señalización de los aparatos de corte en posición de apertura</p>	<p>5 Señalización y delimitación de la zona de trabajo</p>
<p>3 Verificar la ausencia de tensión (inmediatamente antes de poner a tierra y en cortocircuito)</p>	<p><b>¡RECUERDA QUE DEBES UTILIZAR SIEMPRE LOS EPI!</b></p>

**LEYENDA**

RED EXISTENTE	RED A RETIRAR	CAJAS DE BOMBEO	CAJAS DE BOMBEO
RED NUEVA	SERVIDUMBRE DEFINIDA	EP/PAIS DE BOMBEO	EP/PAIS DE BOMBEO
CD (CENTRO DE DISTRIBUCIÓN)	CD (CENTRO DE DISTRIBUCIÓN)	CONEXIÓN AEREA/UBI	CONEXIÓN AEREA/UBI
LINEA AEREA	LINEA AEREA	POSTO DE EN	POSTO DE EN
LINEA SUBTERRANEA	LINEA SUBTERRANEA	POSTO DE EN	POSTO DE EN
CONEXIÓN SUBTERRANEA	CONEXIÓN SUBTERRANEA	POSTO DE EN	POSTO DE EN
PROTECCIÓN	PROTECCIÓN	POSTO DE EN	POSTO DE EN

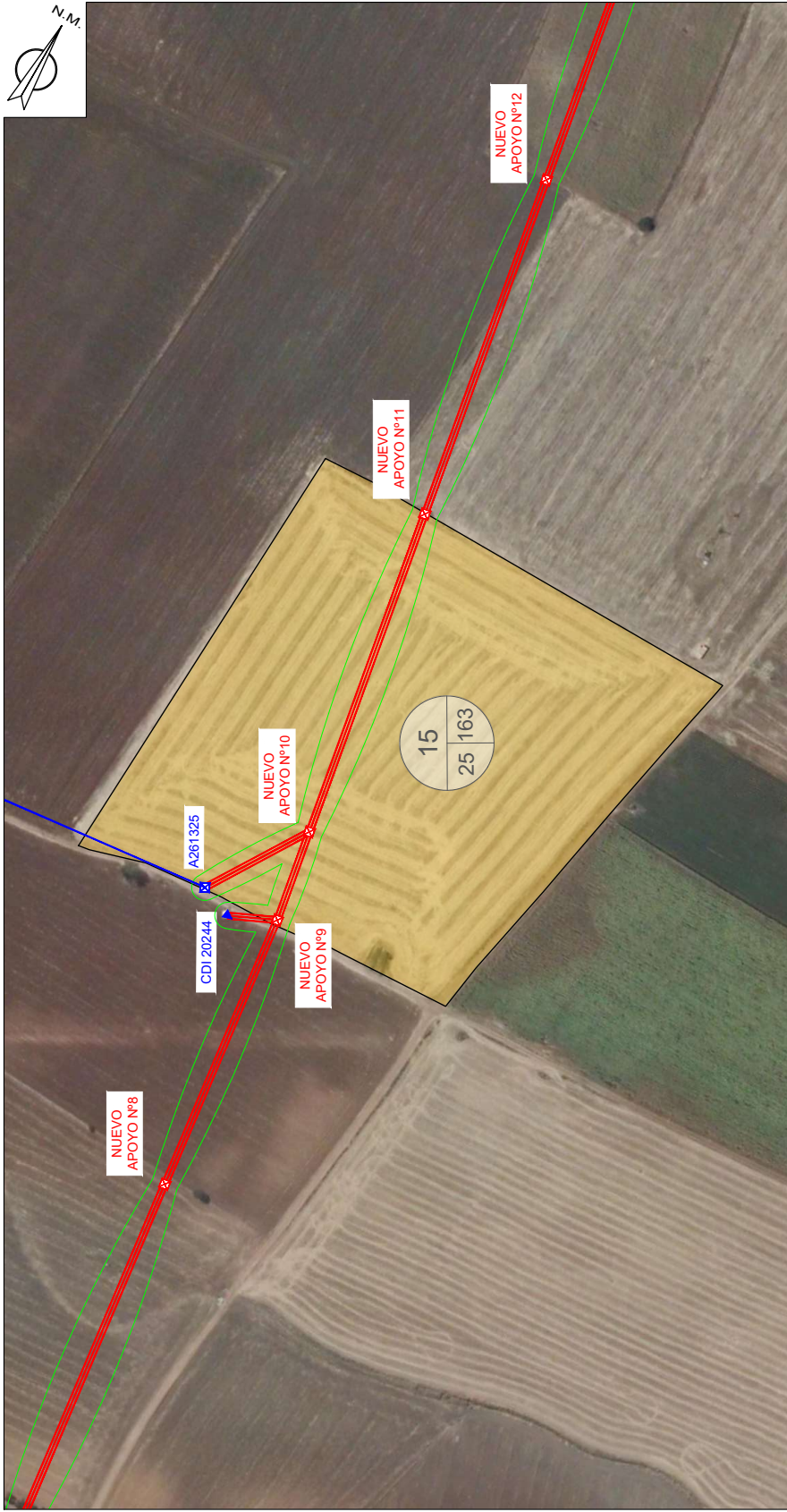
<p>LCL: 6301323362</p> <p>Nº Exp./Plan: SFE0113.1</p> <p>Solicitante: EDISTRIBUCION REDES DIGITALES S.L.U.</p> <p>T.M. DE ÉCUIA (SEVILLA)</p>	<p>Técnico: PEDRO FERNÁNDEZ GARCÍA</p> <p>Nº C.º de trabajo: 1898-COITH HUELVA</p> <p>Escala: 1:1.000</p> <p>Nº Plano: 14</p>
---	---

Obra: MODIFICADO ANEXO DE AFECTACIONES POR PROYECTO DE SUSTITUCIÓN DE TRAMO DE LAMT 25 KV "CIERR\_PPEREA" DE S.E. "ÉCUIA", ENTRE LOS APOYOS A261234 Y CDI 20449, SITO EN PARAJE "CERRO PEREA" Y OTROS, EN EL T.M. DE ÉCUIA (SEVILLA)

Fecha: FEBRERO 2025

ANEXO AFECTACIONES\_SFE0113\_1\_SUST\_LAMT\_CERR\_PPEREA\_DERV\_MARIN\_ECUA

# T.M. DE ÉCIJA



PAR. PROY.	REF. CATASTRAL	PROVINCIA	T.M.	PARAJE	POL. CAT.	PARC. CAT.	VUELO (m)	SERV. PASO (m <sup>2</sup> )	APOYOS	Nº IDENTIFICACIÓN APOYOS	PLENO DOMINIO (m <sup>2</sup> )	OCUP. TEMP. (m <sup>2</sup> )	SERVIDUMBRE ACCESO (m <sup>2</sup> )	USO
15	41039A025001630000BR	SEVILLA	ÉCUIA	SIETE PUERTAS	25	163	286,90	4789,50	3	AP.NUEVO 9, AP.NUEVO 10 Y AP.NUEVO 11	6,94	191,58	287,37	Labor Secano

### TRAMO AÉREO

<p><b>¡CUMPLE SIEMPRE!</b> PARA TRABAJAR SIN TENSION</p> <ol style="list-style-type: none"> <li>1 Apertura con corte efectivo de todas las fuentes de tensión</li> <li>2 Enclavamiento o bloqueo y señalización de los aparatos de corte en posición de apertura</li> <li>3 Verificar la ausencia de tensión (Inmediatamente antes de poner a tierra y en cortocircuito)</li> <li>4 Poner a tierra y en cortocircuito inmediatamente después de comprobar la ausencia de tensión</li> <li>5 Señalización y delimitación de la zona de trabajo</li> </ol> <p><b>¡RECUERDA QUE DEBES UTILIZAR SIEMPRE LOS EPI!</b></p>
--

**LEYENDA**

	RED EXISTENTE		RED A REALIZAR
	RED NUEVA		SERVIDUMBRE DEFINIDA
	CDI (CENTRO DE DISTRIBUCIÓN)		CAJAS DE BLOQUEO/COMUNICACIÓN
	LÍNEA AEREA		EPINAJES/ORDENACIÓN
	LÍNEA SUBTERRANEA		CONEXIÓN AEREA/AUT
	CONEXIÓN SUBTERRANEA		POSTO DE INV
	PROTECCIÓN		POSTO METALCO

**¡CUMPLE SIEMPRE!**  
PARA TRABAJAR SIN TENSION

- 1 Apertura con corte efectivo de todas las fuentes de tensión
- 2 Enclavamiento o bloqueo y señalización de los aparatos de corte en posición de apertura
- 3 Verificar la ausencia de tensión (Inmediatamente antes de poner a tierra y en cortocircuito)
- 4 Poner a tierra y en cortocircuito inmediatamente después de comprobar la ausencia de tensión
- 5 Señalización y delimitación de la zona de trabajo

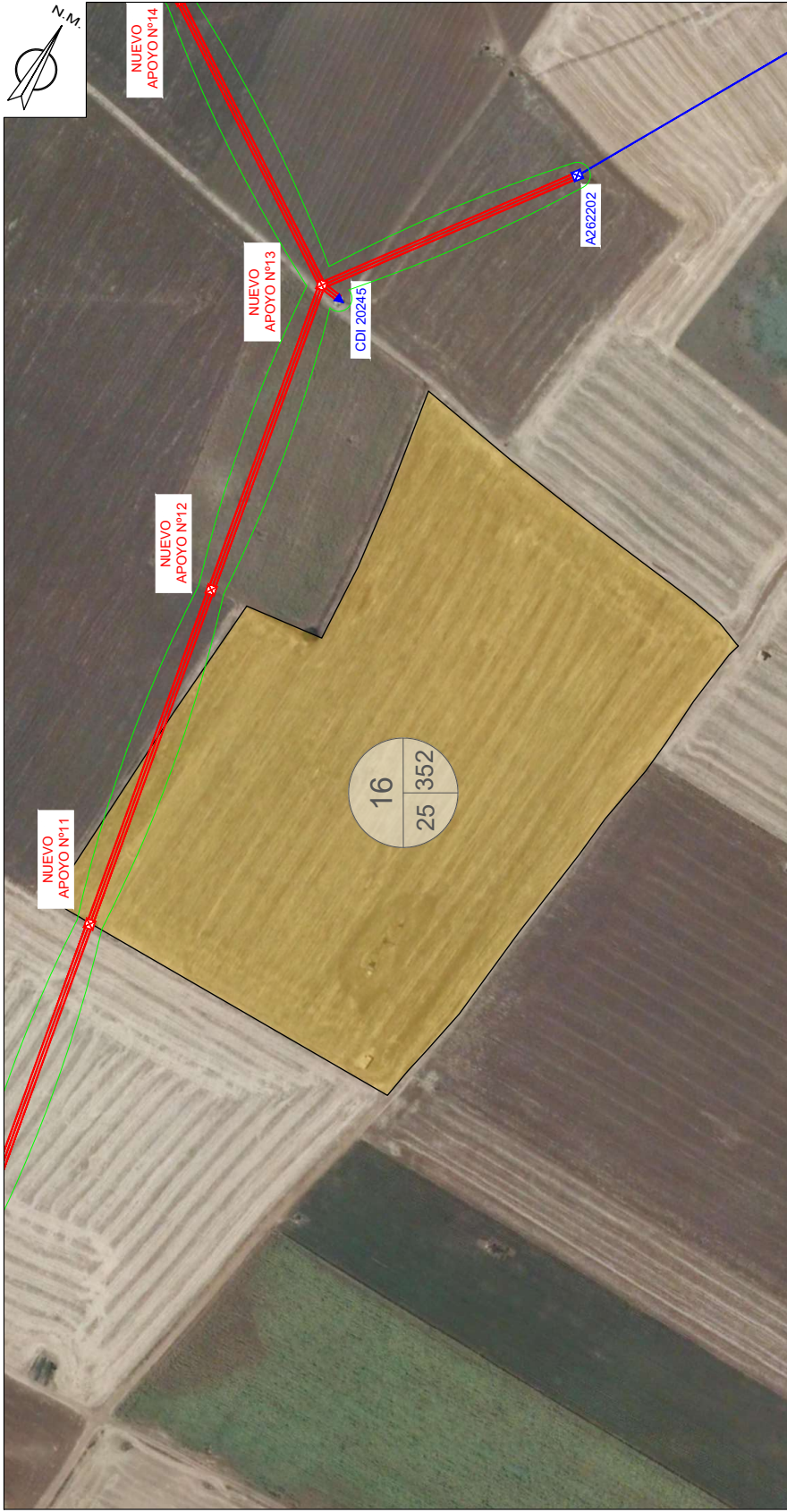
**¡RECUERDA QUE DEBES UTILIZAR SIEMPRE LOS EPI!**

Obra: MODIFICADO ANEXO DE AFECTACIONES POR PROYECTO DE SUSTITUCIÓN DE TRAMO DE LAMT 25 KV "CIERR\_PERA" DE S.E. "ÉCUIA", ENTRE LOS APOYOS A261234 Y CDI 20449, SITO EN PARAJE "CERRO PEREA" Y OTROS, EN EL T.M. DE ÉCUIA (SEVILLA)

LCL:	6301323362	Técnico:	PEYRO FERNÁNDEZ GARCÍA
Nº Exp./Plan:	SFE0113.1	Nº C/abierto:	Nº C/abierto: 1993- COITH HUELVA
Solicitante:	EDISTRIBUCIÓN REDES DIGITALES S.L.U.	Escala:	1:2.000
Fecha:	FEBRERO 2025	Nº Plano:	15

ANEXO AFECTACIONES SFE0113.1 SUSL LAMT CERR\_PERA DERY\_MARIN - ÉCUIA

# T.M. DE ÉCIJA



## TRAMO AÉREO

PAR. PROY.	REF. CATASTRAL	PROVINCIA	T.M.	PARAJE	POL. CAT. PARC. CAT.	VUELO (m)	SERV. PASO (m <sup>2</sup> )	APOYOS	Nº IDENTIFICACIÓN APOYOS	PLENO DOMINIO (m <sup>2</sup> )	OCUP. TEMP. (m <sup>2</sup> )	SERVIDUMBRE ACCESO (m <sup>2</sup> )	USO
16	41039A025003520000BO	SEVILLA	ÉCUIA	LAS MOREAS	25 352	104,75	2013,39				80,54	120,80	Olivos Secano

### LEYENDA

	RED EXISTENTE		RED A RETIRAR
	RED NUEVA		SERVIDUMBRE DEFAMADO
	CDI (CENTRO DE DISTRIBUCIÓN)		CAJAS DE BLOQUEO/COMBINACIÓN
	LÍNEA AEREA		OPORTUNIDAD DE BLOQUEO/COMBINACIÓN
	LÍNEA SUBTERRANEA		OPORTUNIDAD DE BLOQUEO/COMBINACIÓN
	CONDUCCIÓN SUBTERRANEA		OPORTUNIDAD DE BLOQUEO/COMBINACIÓN
	PROTECCIÓN		OPORTUNIDAD DE BLOQUEO/COMBINACIÓN

### ¡CUMPLE SIEMPRE! PARA TRABAJAR SIN TENSION

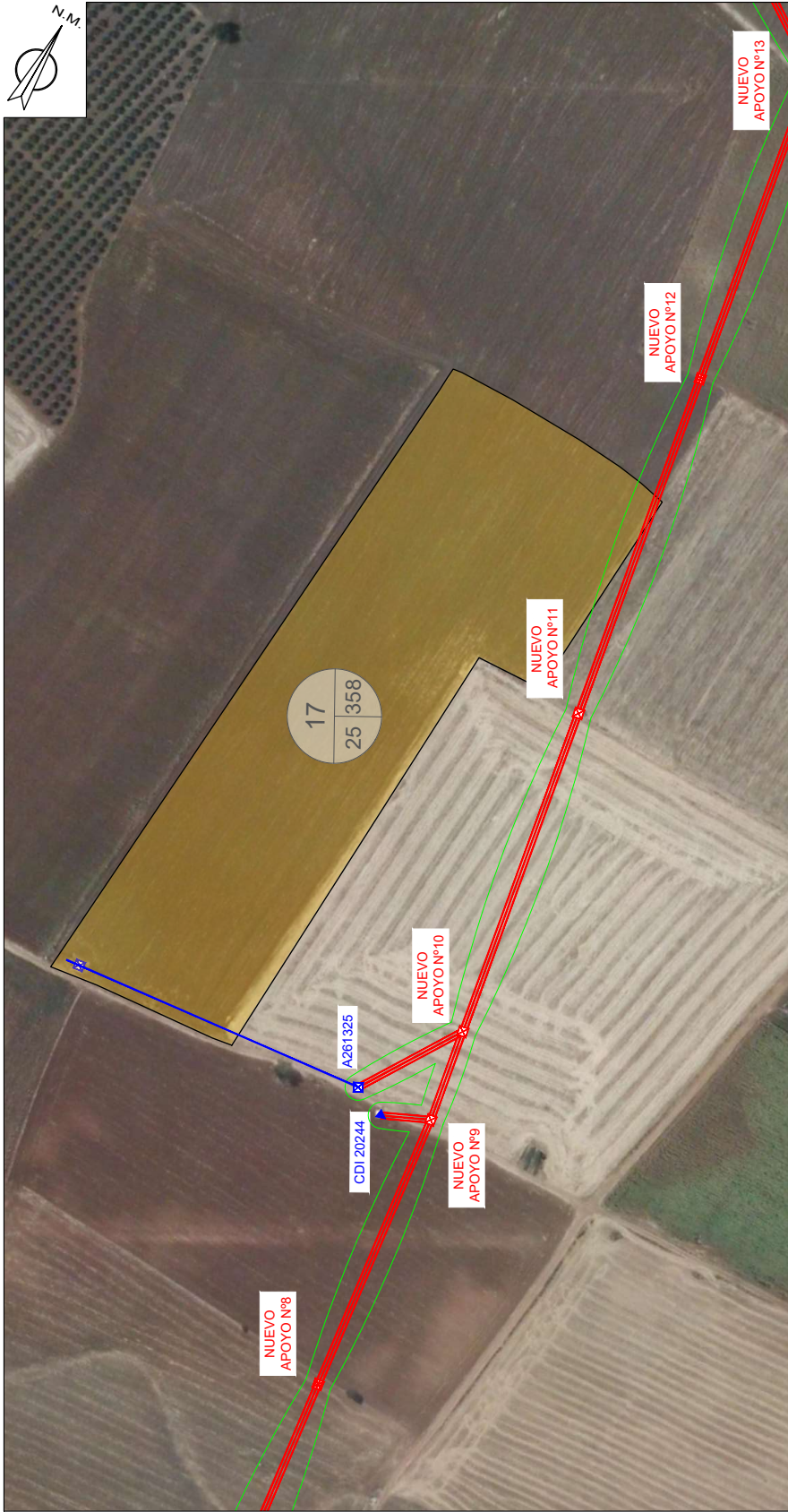
	1 Apertura con corte efectivo de todas las fuentes de tensión		4 Poner a tierra y en cortocircuito inmediatamente después de comprobar la ausencia de tensión
	2 Enclavamiento o bloqueo y señalización de los aparatos de corte en posición de apertura		5 Señalización y delimitación de la zona de trabajo
	3 Verificar la ausencia de tensión (inmediatamente antes de poner a tierra y en cortocircuito)		

**¡RECUERDA QUE DEBES UTILIZAR SIEMPRE LOS EPI!**

Obra: MODIFICADO ANEXO DE AFECCIONES POR PROYECTO DE SUSTITUCIÓN DE TRAMO DE LAMT 25 KV "CIERR\_PPERA" DE S.E. "ÉCUIA", ENTRE LOS APOYOS A261234 Y CDI 20449, SITO EN PARAJE "CERRO PEREA" Y OTROS, EN EL T.M. DE ÉCUIA (SEVILLA)

LCL:	6301323362	Técnico:	PEYRO FERNÁNDEZ GARCÍA
Nº Exp./Plan:	SFE0113.1	Nº C.º de trabajo:	1693-COITH HUELVA
Solicitante:	EDISTRIBUCIÓN REDES DIGITALES S.L.U.	Escala:	1:2.000
Fecha:	FEBRERO 2025	Nº Plano:	16

# T.M. DE ÉCIJA



## TRAMO AÉREO

PAR. PROY.	REF. CATASTRAL	PROVINCIA	T.M.	PARAJE	POL. CAT.	PARC. CAT.	VUELO (m)	SERV. PASO (m <sup>2</sup> )	APOYOS	Nº IDENTIFICACION APOYOS	PLENO DOMINIO (m <sup>2</sup> )	OCUP. TEMP. (m <sup>2</sup> )	SERVIDUMBRE ACCESO (m <sup>2</sup> )	USO
17	41039A02500368001ZK	SEVILLA	ÉCIJA	SIETE PUERTAS	25	358	22.04	526,13				21,05	31,57	Labor Secano

### LEYENDA

	RED EXISTENTE		RED A RETIRAR
	RED NUEVA		SERVIDUMBRE DEFINIDA
	CD (CENTRO DE DISTRIBUCIÓN)		CAJAS DE BOMBEO
	CD (CENTRO DE DISTRIBUCIÓN NETWORK)		EPANILAS (DISTRIBUCIÓN)
	LÍNEA AÉREA		CONEXIÓN AEREA/UBI
	LÍNEA SUBTERRANEA		POZO DE VV
	CONEXIÓN SUBTERRANEA		POZO METALICO
	PROTECCIÓN		

- ### ¡CUMPLE SIEMPRE! PARA TRABAJAR SIN TENSION
- Apertura con corte efectivo de todas las fuentes de tensión (Inmediatamente después de comprobar la ausencia de tensión)
  - Enclavamiento o bloqueo y señalización de los aparatos de corte en posición de apertura
  - Verificar la ausencia de tensión (Inmediatamente antes de poner a tierra y en cortocircuito)
  - Poner a tierra y en cortocircuito (Inmediatamente después de comprobar la ausencia de tensión)
  - Señalización y delimitación de la zona de trabajo
- ¡RECUERDA QUE DEBES UTILIZAR SIEMPRE LOS EPI!**

Obra: MODIFICADO ANEXO DE AFECTACIONES POR PROYECTO DE SUSTITUCIÓN DE TRAMO DE LAMT 25 KV "CIERR\_PEREA" DE S.E. "ÉCIJA", ENTRE LOS APOYOS A261234 Y CDI 20449, SITO EN PARAJE "CERRO PEREA" Y OTROS, EN EL T.M. DE ÉCIJA (SEVILLA)

LCL: 6301323262

Nº Exp./Plan: SFE0113.1

Solicitante: EDISTRIBUCIÓN REDES DIGITALES S.L.U.

Técnico: PEDRO FERNÁNDEZ GARCÍA

Nº C.º de trabajo: 1693-COIT1 HUELVA

T.M. DE ÉCIJA (SEVILLA)

Fecha: FEBRERO 2025

Nº Plano: 17

Escala: 1:2.000

ANEXO AFECTACIONES\_SFE0113\_1 SUSL LAMT CERR\_PEREA DERY MARIN - ÉCIJA

**T.M. DE ÉCIJA**



PAR. PROY.	REF. CATASTRAL	PROVINCIA	T.M.	PARAJE	POL. CAT. PARC. CAT.	VUELO (m)	SERV. PASO (m <sup>2</sup> )	APOYOS	Nº IDENTIFICACIÓN APOYOS	PLENO DOMINIO (m <sup>2</sup> )	OCUP. TEMP. (m <sup>2</sup> )	SERVIDUMBRE ACCESO (m <sup>2</sup> )	USO
18	41039A025001520000BQ	SEVILLA	ÉCJUA	LAS MOREAS	25 152	62,43	1085,49				42,22	63,33	Labor Secano

**TRAMO AEREO**

Obra: MODIFICADO ANEXO DE AFECTACIONES POR PROYECTO DE SUSTITUCIÓN DE TRAMO DE TRAMO DE LAMT 25 KV "CIERR_PPEREA" DE S.E. "ÉCJUA", ENTRE LOS APOYOS A261234 Y CDI 20449, SITO EN PARAJE "CERRO PEREA" Y OTROS, EN EL T.M. DE ÉCJUA (SEVILLA)	
LCL: 6301323362	Técnico: PEDRO FERNÁNDEZ GARCÍA
Nº Exp./Plan: SFE0113.1	Nº C.Original: 1693-CO111 HUELVA
Solicitante: EDISTRIBUCIÓN REDES DIGITALES S.L.U.	Nº Plano: 18
T.M. DE ÉCJUA (SEVILLA)	
Escala: 1:2.000	
Fecha: FEBRERO 2025	

**¡CUMPLE SIEMPRE!**  
PARA TRABAJAR SIN TENSION

- Apertura con corte efectivo de todas las fuentes de tensión
- Enclavamiento o bloqueo y señalización de los aparatos de corte en posición de apertura
- Verificar la ausencia de tensión (Inmediatamente antes de poner a tierra y en cortocircuito)
- Poner a tierra y en cortocircuito inmediatamente después de comprobar la ausencia de tensión
- Señalización y delimitación de la zona de trabajo

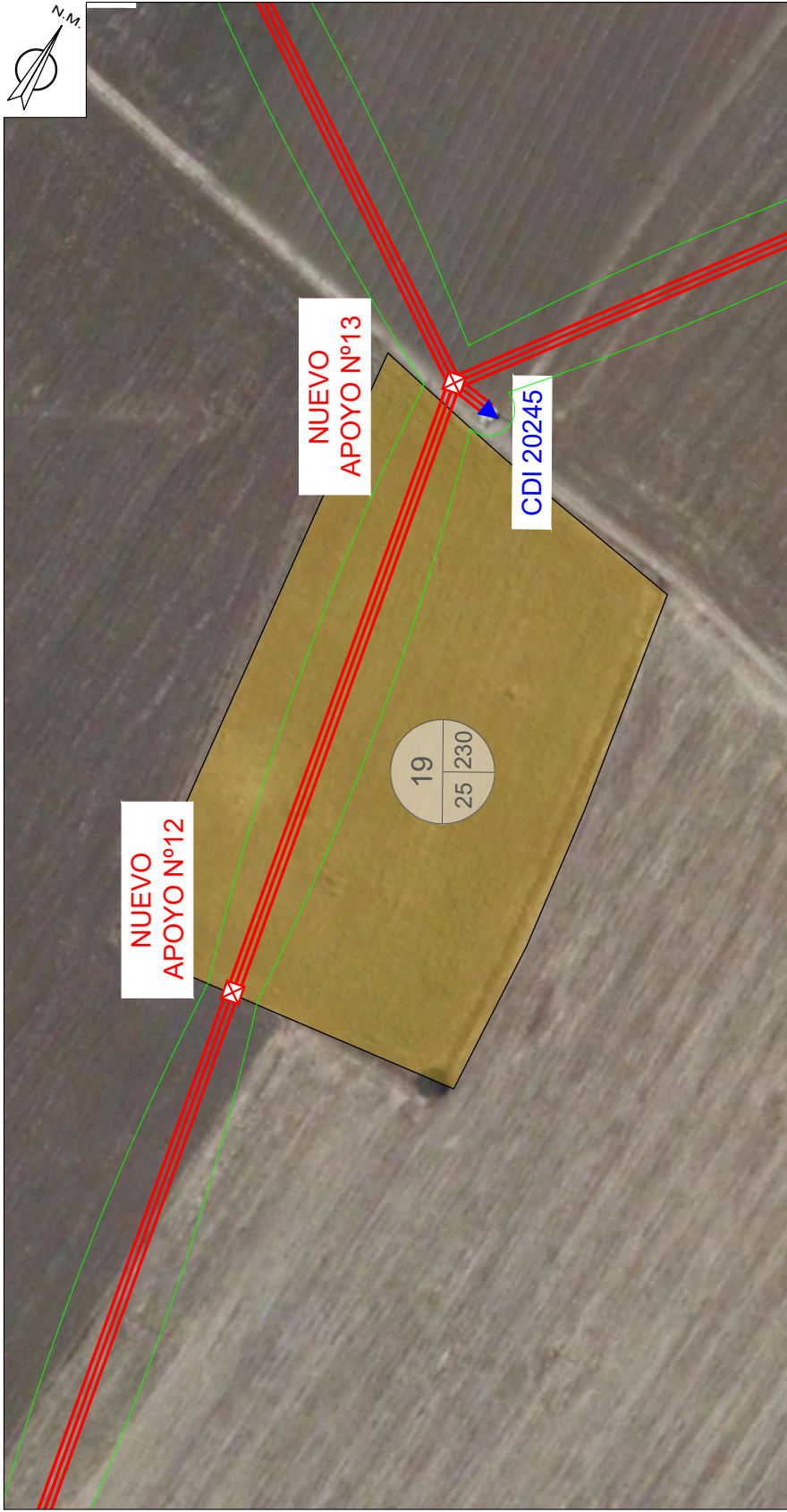
**¡RECUERDA QUE DEBES UTILIZAR SIEMPRE LOS EPI!**

**LEYENDA**

- RED EXISTENTE
- RED NUEVA
- CD (CENTRO DE DISTRIBUCIÓN)
- LÍNEA AEREA
- LÍNEA SUBTERRANEA
- CANALIZACIÓN SUBTERRANEA
- PROTECCIÓN
- RED A RETIRAR
- SERVIDUMBRE DEFINIDA
- CAJAS DE BOMBEO
- EPINAVES (DISTRIBUCIÓN)
- CONEXIÓN AEREA/AUT.
- POSTO DE VV
- POSTO METALCO

ANEXO AFECTACIONES\_SFE0113\_1\_SUST\_LAMT\_CERR\_PPEREA\_DERV\_MARIN\_ECJUA

**T.M. DE ÉCIJA**



**TRAMO AÉREO**

PAR. PROY.	REF. CATASTRAL	PROVINCIA	T.M.	PARAJE	POL. CAT. PARC. CAT.	VUELO (m)	SERV. PASO (m <sup>2</sup> )	APOYOS	Nº IDENTIFICACIÓN APOYOS	PLENO DOMINIO (m <sup>2</sup> )	OCUP. TEMP. (m <sup>2</sup> )	SERVIDUMBRE ACCESO (m <sup>2</sup> )	USO
19	41039A02502300000BX	SEVILLA	ÉCUIA	LAS MOREAS	25 230	155.31	3010.29	1	APNUEVO 12	2.76	120.41	180.62	Labor Secano

**LEYENDA**

	RED DISTRIB.		RED A RETIRAR
	RED NUEVA		SERVIDUMBRE DEFINIDA
	CD (CENTRO DE DISTRIBUCIÓN)		CAJAS DE BLOQUEO
	CD (CENTRO DE DISTRIBUCIÓN TEMPORAL)		EPANALISIS (DISTRIBUCIÓN)
	LÍNEA AEREA		CONDICIONES (EPI/CAJAS)
	LÍNEA SUBTERRANEA		PROYECTO EN VÍAS
	CANALIZACIÓN SUBTERRANEA		PROYECTO METALICO
	PROYECTO EN VÍAS		

- ¡CUMPLE SIEMPRE!**  
PARA TRABAJAR SIN TENSION
- Apertura con corte efectivo de todas las fuentes de tensión (Inmediatamente después de comprobar la ausencia de tensión)
  - Enclavamiento o bloqueo y señalización de los aparatos de corte en posición de apertura
  - Verificar la ausencia de tensión (Inmediatamente antes de poner a tierra y en cortocircuito)
  - Poner a tierra y en cortocircuito (Inmediatamente después de comprobar la ausencia de tensión)
  - Señalización y delimitación de la zona de trabajo
- ¡RECUERDA QUE DEBES UTILIZAR SIEMPRE LOS EPI!**

Obra: MODIFICADO ANEXO DE AFECTACIONES POR PROYECTO DE SUSTITUCIÓN DE TRAMO DE LAMT 25 KV "CIERR\_PPERA" DE S.E. "ÉCUIA", ENTRE LOS APOYOS A261234 Y CDI 20449, SITO EN PARAJE "CERRO PEREA" Y OTROS, EN EL T.M. DE ÉCUIA (SEVILLA)

LCL: 6301323362

Nº Exp./Plan: SFE0113.1

Solicitante: EDISTRIBUCIÓN REDES DIGITALES S.L.U.

Técnico: PEDRO FERNÁNDEZ GARCÍA

Nº C.º de trabajo: 1939-COITII HUELVA

T.M. DE ÉCUIA (SEVILLA)

Escala: 1:1.000

Fecha: FEBRERO 2025

Nº Plano: 19

PSP 19

ANEXO AFECTACIONES\_SFE0113\_1 SUSL LAMT CERR\_PPERA DERY\_MARIN - ÉCUIA

**T.M. DE ÉCIJA**

NUEVO APOYO Nº14

NUEVO APOYO Nº13

CDI 20245

NUEVO APOYO Nº12

**TRAMO AÉREO**

PAR. PROY.	REF. CATASTRAL	PROVINCIA	T.M.	PARAJE	POL. CAT.	PARC. CAT.	VUELO (m)	SERV. PASO (m <sup>2</sup> )	APOYOS	Nº IDENTIFICACION APOYOS	PLENO DOMINIO (m <sup>2</sup> )	OCUP. TEMP. (m <sup>2</sup> )	SERVIDUMBRE ACCESO (m <sup>2</sup> )	USO
20	41039A025090170000BL	SEVILLA	ÉCIJA	CMO. DE LAS ALIENAS	25	9017	4,55	107,98				4,32	6,48	Vía Comunicación

**LEYENDA**

RED EXISTENTE	RED A RETIRAR	SERVIDUMBRE DEFINIDA	CAJAS DE BOMBEO
RED NUEVA	SERVIDUMBRE DEFINIDA	CAJAS DE BOMBEO	EPANILAS (DISTRIBUCIÓN)
CDT (CENTRO DE DISTRIBUCIÓN)	CAJAS DE BOMBEO	EPANILAS (DISTRIBUCIÓN)	CONEXIÓN AEREA/AUT.
LINEA AEREA	CAJAS DE BOMBEO	EPANILAS (DISTRIBUCIÓN)	PUNTO DE V.
LINEA SUBTERRANEA	CAJAS DE BOMBEO	EPANILAS (DISTRIBUCIÓN)	FOTO METALCO
CANALIZACIÓN SUBTERRANEA	CAJAS DE BOMBEO	EPANILAS (DISTRIBUCIÓN)	FOTO METALCO
PROYECTO EN	CAJAS DE BOMBEO	EPANILAS (DISTRIBUCIÓN)	FOTO METALCO

**¡CUMPLE SIEMPRE!**

**PARA TRABAJAR SIN TENSION**

- 1 Apertura con corte efectivo de todas las fuentes de tensión
- 2 Enclavamiento o bloqueo y señalización de los aparatos de corte en posición de apertura
- 3 Verificar la ausencia de tensión (Inmediatamente antes de poner a tierra y en cortocircuito)
- 4 Poner a tierra y en cortocircuito (Inmediatamente después de comprobar la ausencia de tensión)
- 5 Señalización y delimitación de la zona de trabajo

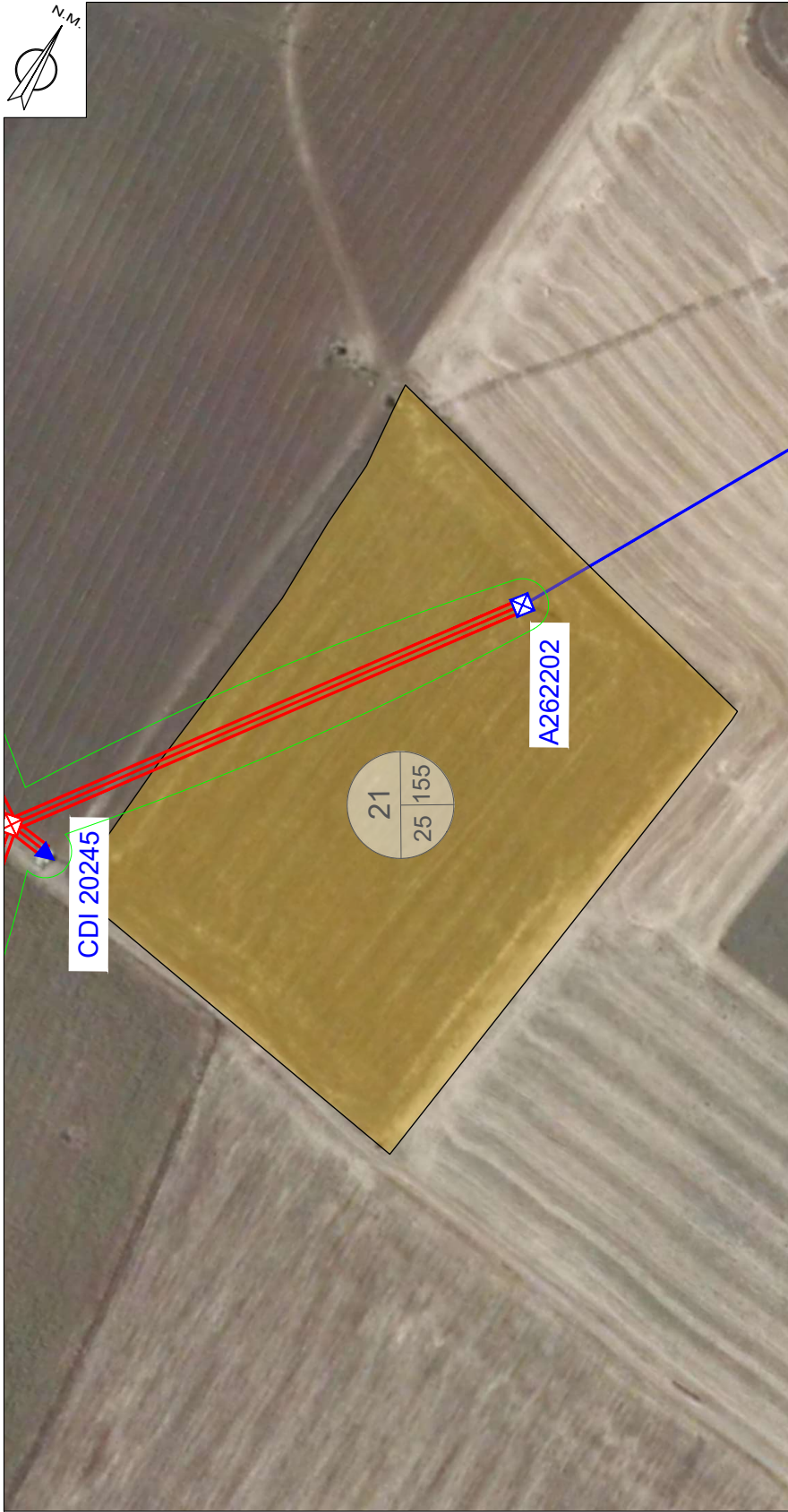
**¡RECUERDA QUE DEBES UTILIZAR SIEMPRE LOS EPI!**

Obra: MODIFICADO ANEXO DE AFECTACIONES POR PROYECTO DE SUSTITUCIÓN DE TRAMO DE LAMT 25 KV "CIERR\_PPEREA" DE S.E. "ÉCIJA", ENTRE LOS APOYOS A261234 Y CDI 20449, SITO EN PARAJE "CERRO PEREA" Y OTROS, EN EL T.M. DE ÉCIJA (SEVILLA)

LCL: 6301323362	Técnico:
Nº Exp./Plan: SFE0113.1	PEYRO FERNÁNDEZ GARCÍA
Solicitante: EDISTRIBUCIÓN REDES DIGITALES S.L.U.	Nº C.º de trabajo: 1693-COIT1 HUELVA
T.M. DE ÉCIJA (SEVILLA)	Escala: 1:1.000
Fecha: FEBRERO 2025	Nº Plano: 20

ANEXO AFECTACIONES\_SFE0113\_1 SUS T LAMT CERR\_PPEREA DERY\_MARIN - ÉCIJA

**T.M. DE ÉCIJA**



PAR. PROY.	REF. CATASTRAL	PROVINCIA	T.M.	PARAJE	POL. CAT.	PARC. CAT.	VUELO (m)	SERV. PASO (m <sup>2</sup> )	APOYOS	Nº IDENTIFICACION APOYOS	PLENO DOMINIO (m <sup>2</sup> )	OCUP. TEMP. (m <sup>2</sup> )	SERVIDUMBRE ACCESO (m <sup>2</sup> )	USO
21	41039A025001550000BT	SEVILLA	ÉCUIA	LAS MOREAS	25	155	99,84	1760,82				70,43	105,65	Labor Secano

**TRAMO AÉREO**

<p><b>¡CUMPLE SIEMPRE!</b> PARA TRABAJAR SIN TENSION</p>	
<p>1 Apertura con corte efectivo de todas las fuentes de tensión</p>	<p>4 Poner a tierra y en cortocircuito inmediatamente después de comprobar la ausencia de tensión</p>
<p>2 Encadenamiento o bloqueo y señalización de los aparatos de corte en posición de apertura</p>	<p>5 Señalización y delimitación de la zona de trabajo</p>
<p>3 Verificar la ausencia de tensión (inmediatamente antes de poner a tierra y en cortocircuito)</p>	<p><b>¡RECUERDA QUE DEBES UTILIZAR SIEMPRE LOS EPI!</b></p>

**LEYENDA**

- RED EXISTENTE
- RED NUEVA
- CDI (CENTRO DE DISTRIBUCIÓN)
- LÍNEA AÉREA
- CONDUCCIÓN SUBTERRANEA
- PROTECCIÓN
- RED A RETIRAR
- SERVIDUMBRE DEFINIDA
- CAJAS DE DISTRIBUCIÓN (RED)
- CAJAS DE DISTRIBUCIÓN (NUEVA)
- OPORTUNIDAD DE DISTRIBUCIÓN
- OPORTUNIDAD DE DISTRIBUCIÓN
- OPORTUNIDAD DE DISTRIBUCIÓN
- OPORTUNIDAD DE DISTRIBUCIÓN

**Obra:** MODIFICADO ANEXO DE AFECTACIONES POR PROYECTO DE SUSTITUCIÓN DE TRAMO DE LAMT 25 KV "CIERR\_PPEREA" DE S.E. "ÉCUIA", ENTRE LOS APOYOS A261234 Y CDI 20449, SITO EN PARAJE "CERRO PEREA" Y OTROS, EN EL T.M. DE ÉCUIA (SEVILLA)

**LCL:** 6301323362

**Nº Exp./Plan:** SFE0113.1

**Solicitante:** EDISTRIBUCIÓN REDES DIGITALES S.L.U.

**Técnico:** PEDRO FERNÁNDEZ GARCÍA

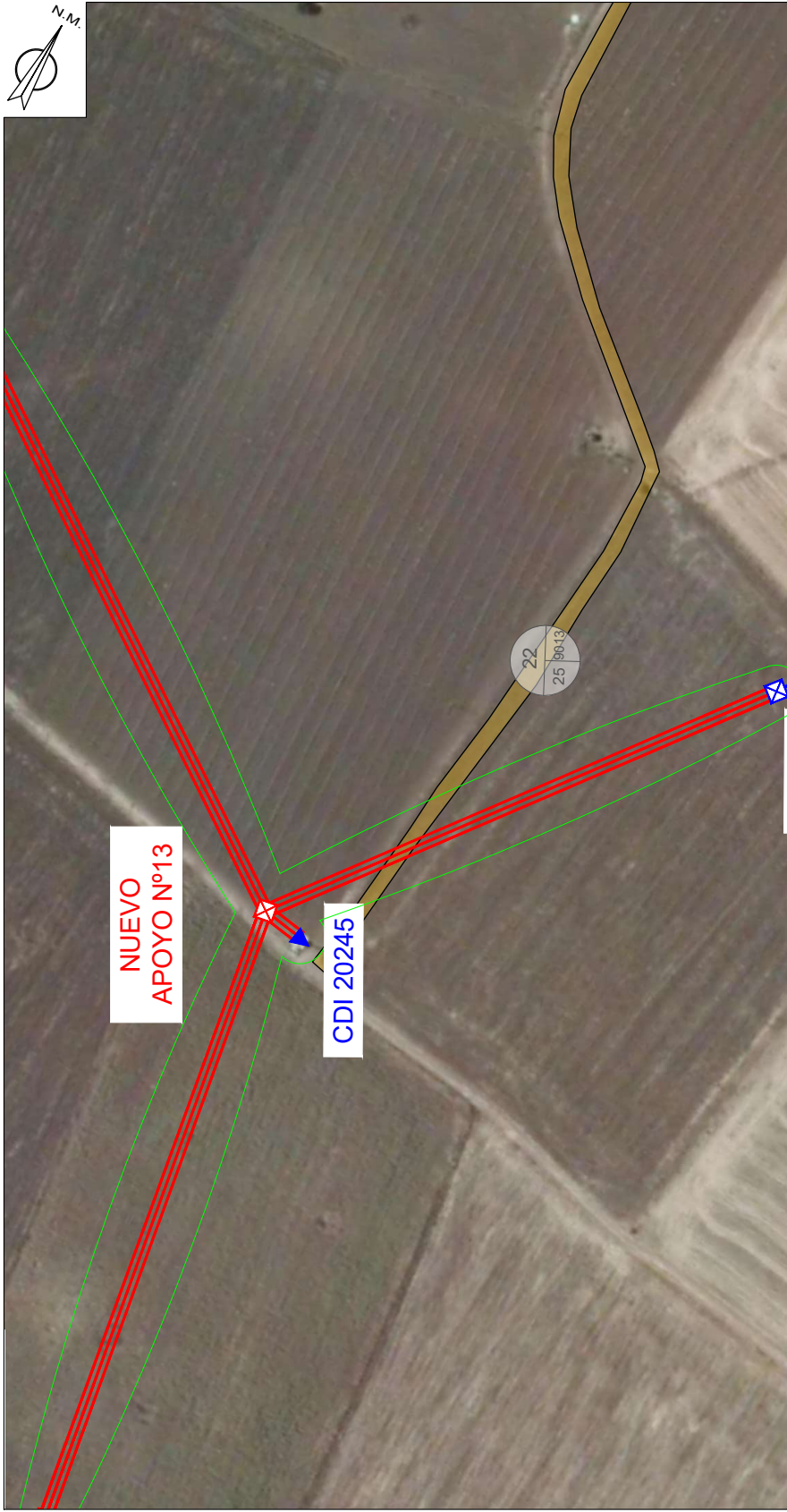
**Nº C.º de la obra:** Nº C.º de la obra: 1693-COIT1 HUELVA

**Fecha:** FEBRERO 2025

**Nº Plano:** 21

ANEXO AFECTACIONES SFE0113.1 SUSL LAMT CERR\_PPEREA DERY\_MARIN - ÉCUIA

**T.M. DE ÉCIJA**



PAR. PROY.	REF. CATASTRAL	PROVINCIA	T.M.	PARAJE	POL. CAT.	PARC. CAT.	VUELO (m)	SERV. PASO (m²)	APOYOS	Nº IDENTIFICACIÓN APOYOS	PLENO DOMINIO (m²)	OCUP. TEMP. (m²)	SERVIDUMBRE ACCESO (m²)	USO
22	41039A025090130000BY	SEVILLA	ÉCUIA	CMO. DEL LAGAR DE CASTELLANO	25	9013	6,78	126,09				5,04	7,57	Vía Comunicación

**TRAMO AÉREO**

**¡CUMPLE SIEMPRE! PARA TRABAJAR SIN TENSION**

- Apertura con corte efectivo de todas las fuentes de tensión (Inmediatamente después de comprobar la ausencia de tensión)
- Enclavamiento o bloqueo y señalización de los aparatos de corte en posición de apertura
- Verificar la ausencia de tensión (Inmediatamente antes de poner a tierra y en cortocircuito)
- Poner a tierra y en cortocircuito (Inmediatamente después de comprobar la ausencia de tensión)
- Señalización y delimitación de la zona de trabajo

**¡RECUERDA QUE DEBES UTILIZAR SIEMPRE LOS EPI!**

**LEYENDA**

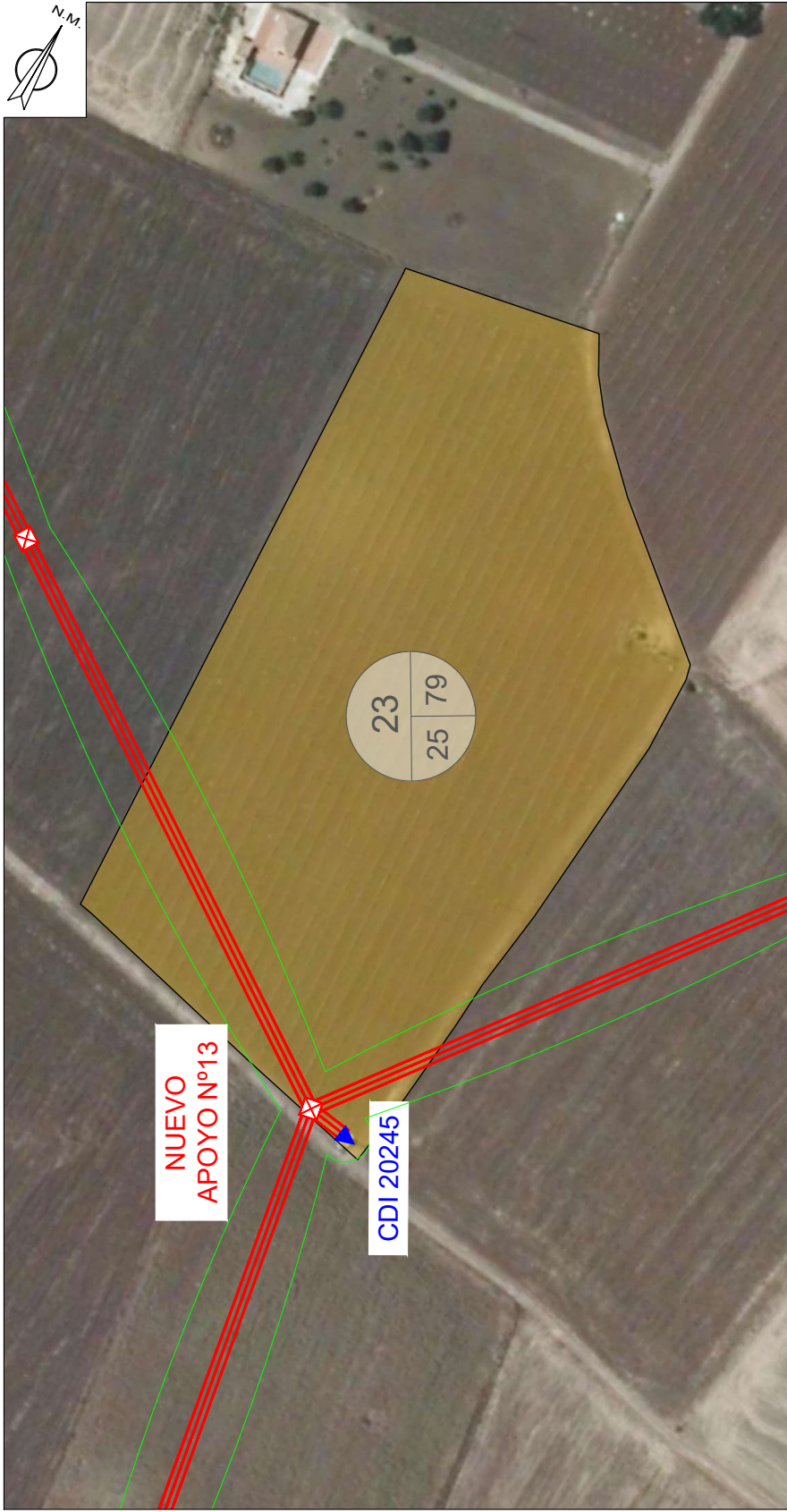
	RED EXISTENTE		RED NUEVA
	SENDA/SEÑAL DE PASO		CAJAS DE BOMBEO
	CDI (CENTRO DE DISTRIBUCIÓN INTERMEDIARIA)		EPANQUES DE BOMBEO
	LÍNEA AEREA		CONDENSADOR
	CONDUCCIÓN SUBTERRANEA		POSTO DE HV
	PROTECCIÓN		POSTO DE BT/CT

Obra: MODIFICADO ANEXO DE AFECCIONES POR PROYECTO DE SUSTITUCIÓN DE TRAMO DE LAMT 25 KV "CIERR\_PERA" DE S.E. "ÉCUIA", ENTRE LOS APOYOS A261234 Y CDI 20449, SITO EN PARAJE "CERRO PEREA" Y OTROS, EN EL T.M. DE ÉCUIA (SEVILLA)

LCL:	6301323362	Técnico:	PEDERO FERNÁNDEZ GARCÍA
Nº Exp./Plan:	SFE0113.1	Nº C.º de trabajo:	1939-COITH HUELVA
Solicitante:	EDISTRIBUCIÓN REDES DIGITALES S.L.U.	Escala:	1:1.000
Fecha:	FEBRERO 2025	Nº Plano:	ZZ

VERIFICACIÓN	LUIS PORTERO GABARRO	24/03/2025 12:10	PÁGINA 51/116
	PEGVEKNYF46SPPK9CAP4V6WG6GF2RM	<a href="https://ws050.juntadeandalucia.es:443/verificarFirma/">https://ws050.juntadeandalucia.es:443/verificarFirma/</a>	

# T.M. DE ÉCIJA



## TRAMO AÉREO

PAR. PROY.	REF. CATASTRAL	PROVINCIA	T.M.	PARAJE	POL. CAT.	PARC. CAT.	VUELO (m)	SERV. PASO (m <sup>2</sup> )	APOYOS	Nº IDENTIFICACIÓN APOYOS	PLENO DOMINIO (m <sup>2</sup> )	OCUP. TEMP. (m <sup>2</sup> )	SERVIDUMBRE ACCESO (m <sup>2</sup> )	USO
23	41039A-025000790000BW	SEVILLA	ÉCUIA	LA ESMERALDA	25	79	142,54	2260,23	1	AP/NUEVO 13	15,13	90,41	135,61	Olivos de Regadío

### LEYENDA

	RED EXISTENTE		RED A RETIRAR
	RED NUEVA		SERVIDUMBRE DEFINIDA
	CDI (CENTRO DE DISTRIBUCIÓN)		CAJAS DE BLOQUEO
	LÍNEA AEREA		EPINAVES (DISTRIBUCIÓN)
	LÍNEA SUBTERRANEA		CONEXIÓN AEREA/AUT.
	CONEXIÓN SUBTERRANEA		APORTA DE INV.
	APORTA DE INV.		APORTA METALCO

### ¡CUMPLE SIEMPRE! PARA TRABAJAR SIN TENSION

	1 Apertura con corte efectivo de todas las fuentes de tensión		4 Poner a tierra y en cortocircuito inmediatamente después de comprobar la ausencia de tensión
	2 Enclavamiento o bloqueo y señalización de los aparatos de corte en posición de apertura		5 Señalización y delimitación de la zona de trabajo
	3 Verificar la ausencia de tensión (Inmediatamente antes de poner a tierra y en cortocircuito)		

**¡RECUERDA QUE DEBES UTILIZAR SIEMPRE LOS EPI!**

Obra: MODIFICADO ANEXO DE AFECTACIONES POR PROYECTO DE SUSTITUCIÓN DE TRAMO DE LAMT 25 KV "CIERR\_PPEREA" DE S.E. "ÉCUIA", ENTRE LOS APOYOS A261234 Y CDI 20449, SITO EN PARAJE "CERRO PEREA" Y OTROS, EN EL T.M. DE ÉCUIA (SEVILLA)

LCL: 6301323362

Nº Exp./Plan: SFE0113.1

Solicitante: EDISTRIBUCIÓN REDES DIGITALES S.L.U.

Técnico: PEDRO FERNÁNDEZ GARCÍA

Nº C.º de trabajo: 1693-COITII HUELVA

T.M. DE ÉCUIA (SEVILLA)

Fecha: FEBRERO 2025

PSP 23

Nº Plano: 23

Escala: 1:1.000

# T.M. DE ÉCIJA



PAR. PROY.	REF. CATASTRAL	PROVINCIA	T.M.	PARAJE	POL. CAT.	PARC. CAT.	VUELO (m)	SERV. PASO (m <sup>2</sup> )	APOYOS	Nº IDENTIFICACIÓN APOYOS	PLENO DOMINIO (m <sup>2</sup> )	OCUP. TEMP. (m <sup>2</sup> )	SERVIDUMBRE ACCESO (m <sup>2</sup> )	USO
24	41039A025000770000BU	SEVILLA	ÉCIJA	LAGARDE CASTELLANO	25	77	264.16	5097.38	2	A.P.NUEVO 14 y A.P.NUEVO 15	5.04	203.90	305.84	Labor Secano

### TRAMO AÉREO

LEYENDA
RED EXISTENTE RED NUEVA CD (CENTRO DE DISTRIBUCIÓN) (NETWEPRE) LINEA AEREA LINEA SUBTERRANEA CANALIZACIÓN SUBTERRANEA PROTECCIÓN
RED A RETIRAR SERVIDUMBRE DEFAMADO CAJAS DE BOMBEO EPANILAS DE BOMBEO CONVERSION AER/AUT APOYO DE INV APOYO METALICO

**¡CUMPLE SIEMPRE!**  
PARA TRABAJAR SIN TENSION

- 1 Apertura con corte efectivo de todas las fuentes de tensión (Inmediatamente después de comprobar la ausencia de tensión)
- 2 Enclavamiento o bloqueo y señalización de los aparatos de corte en posición de apertura
- 3 Verificar la ausencia de tensión (Inmediatamente antes de poner a tierra y en cortocircuito)

**¡RECUERDA QUE DEBES UTILIZAR SIEMPRE LOS EPI!**

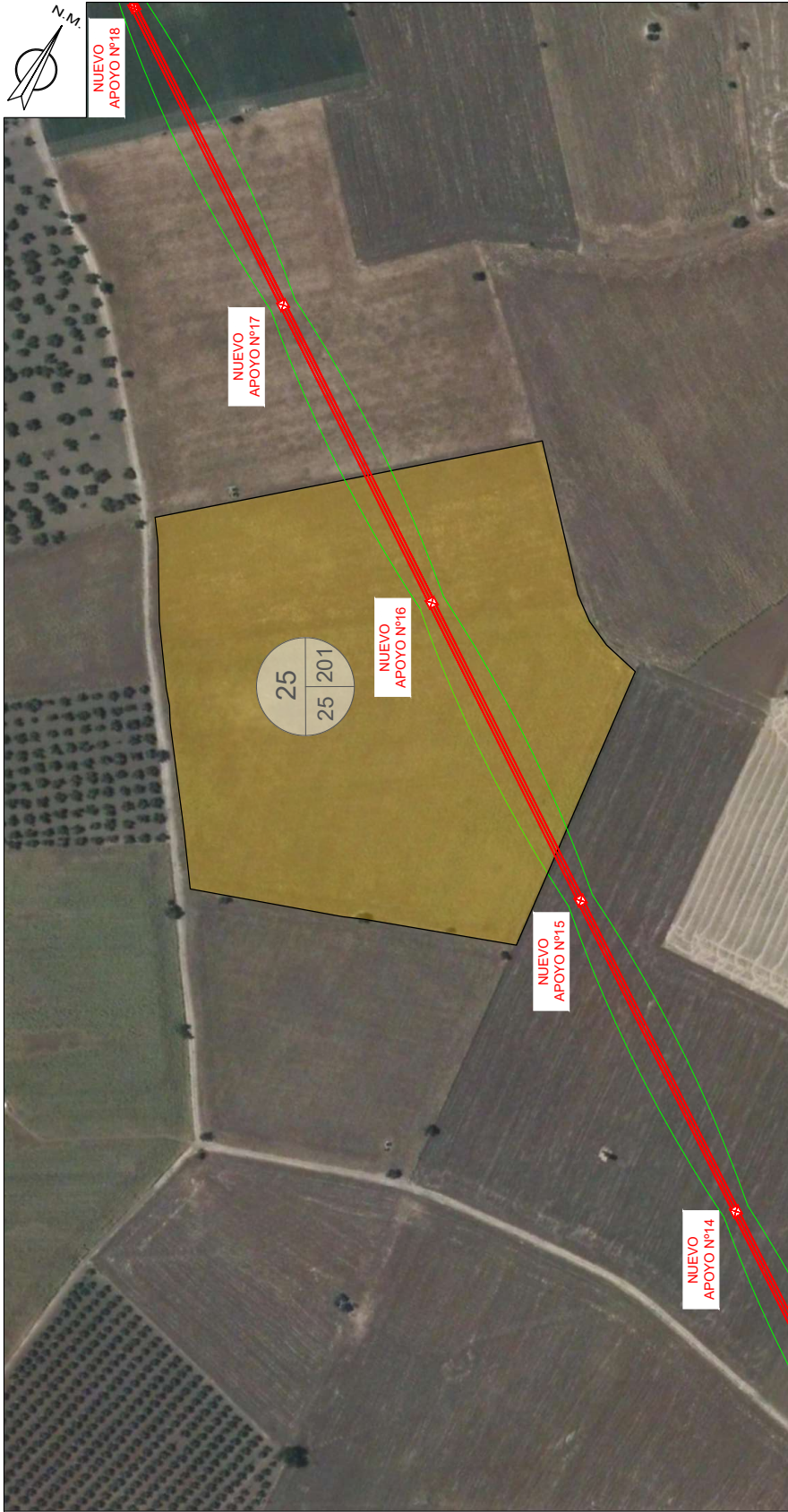
Obra: MODIFICADO ANEXO DE AFECCIONES POR PROYECTO DE SUSTITUCIÓN DE TRAMO DE LAMT 25 KV "CIERR\_PPEREA" DE S.E. "ÉCIJA", ENTRE LOS APOYOS A261234 Y CDI 20449, SITO EN PARAJE "CERRO PEREA" Y OTROS, EN EL T.M. DE ÉCIJA (SEVILLA)

LCL: 6301323362  
 Nº Exp./Plan: SFE0113.1  
 Solicitante: EDISTRIBUCIÓN REDES DIGITALES S.L.U.  
 Técnico: PEDRO FERNÁNDEZ GARCÍA  
 Nº C.º de trabajo: 1693-CO111 HUELVA

Fecha: FEBRERO 2025  
 Escala: 1:2.000  
 Nº Plano: 24

ANEXO AFECCIONES\_SFE0113\_1 SUSL LAMT CERR\_PPEREA DERY\_MARIN - ÉCIJA

# T.M. DE ÉCIJA



## TRAMO AÉREO

PAR. PROY.	REF. CATASTRAL	PROVINCIA	T.M.	PARAJE	POL. CAT. PARC. CAT.	VUELO (m)	SERV. PASO (m <sup>2</sup> )	APOYOS	Nº IDENTIFICACIÓN APOYOS	PLENO DOMINIO (m <sup>2</sup> )	Ocup. TEMP. (m <sup>2</sup> )	SERVIDUMBRE ACCESO (m <sup>2</sup> )	USO
25	41039A02502010000BE	SEVILLA	ÉCIJA	LAGAR DE MORALES	25 201	210,01	4141,44	1	APNUEVO 16	2,76	165,66	248,49	Labor Secano

### LEYENDA

	RED EXISTENTE		RED A RETIRAR
	RED NUEVA		SERVIDUMBRE DEPASO
	CD (CENTRO DE DISTRIBUCIÓN)		CAJAS DE BLOQUEO
	LÍNEA AEREA		EPINAVES (DISTRIBUCIÓN)
	LÍNEA SUBTERRANEA		CONEXIÓN AEREA/AUT.
	CONEXIÓN SUBTERRANEA		APOTO DE INV.
	PROTECCIÓN		APOTO METALCO

- ¡CUMPLE SIEMPRE!**  
PARA TRABAJAR SIN TENSION
- Apertura con corte efectivo de todas las fuentes de tensión (Inmediatamente después de comprobar la ausencia de tensión)
  - Enclavamiento o bloqueo y señalización de los aparatos de corte en posición de apertura
  - Verificar la ausencia de tensión (Inmediatamente antes de poner a tierra y en cortocircuito)
  - Poner a tierra y en cortocircuito (Inmediatamente después de comprobar la ausencia de tensión)
  - Señalización y delimitación de la zona de trabajo
- ¡RECUERDA QUE DEBES UTILIZAR SIEMPRE LOS EPI!**

Obra: MODIFICADO ANEXO DE AFECTACIONES POR PROYECTO DE SUSTITUCIÓN DE TRAMO DE LAMT 25 KV "CIERR\_PPEREA" DE S.E. "ÉCIJA", ENTRE LOS APOYOS A261234 Y CDI 20449, SITO EN PARAJE "CERRO PEREA" Y OTROS, EN EL T.M. DE ÉCIJA (SEVILLA)

LCL: 630132392

Nº Exp./Plan: SFE0113.1

Solicitante: EDISTRIBUCIÓN REDES DIGITALES S.L.U.

Técnico: PEDRO FERNÁNDEZ GARCÍA

Nº C.º de trabajo: 1693-COITII HUELVA

T.M. DE ÉCIJA (SEVILLA)

Escala: 1:2.000

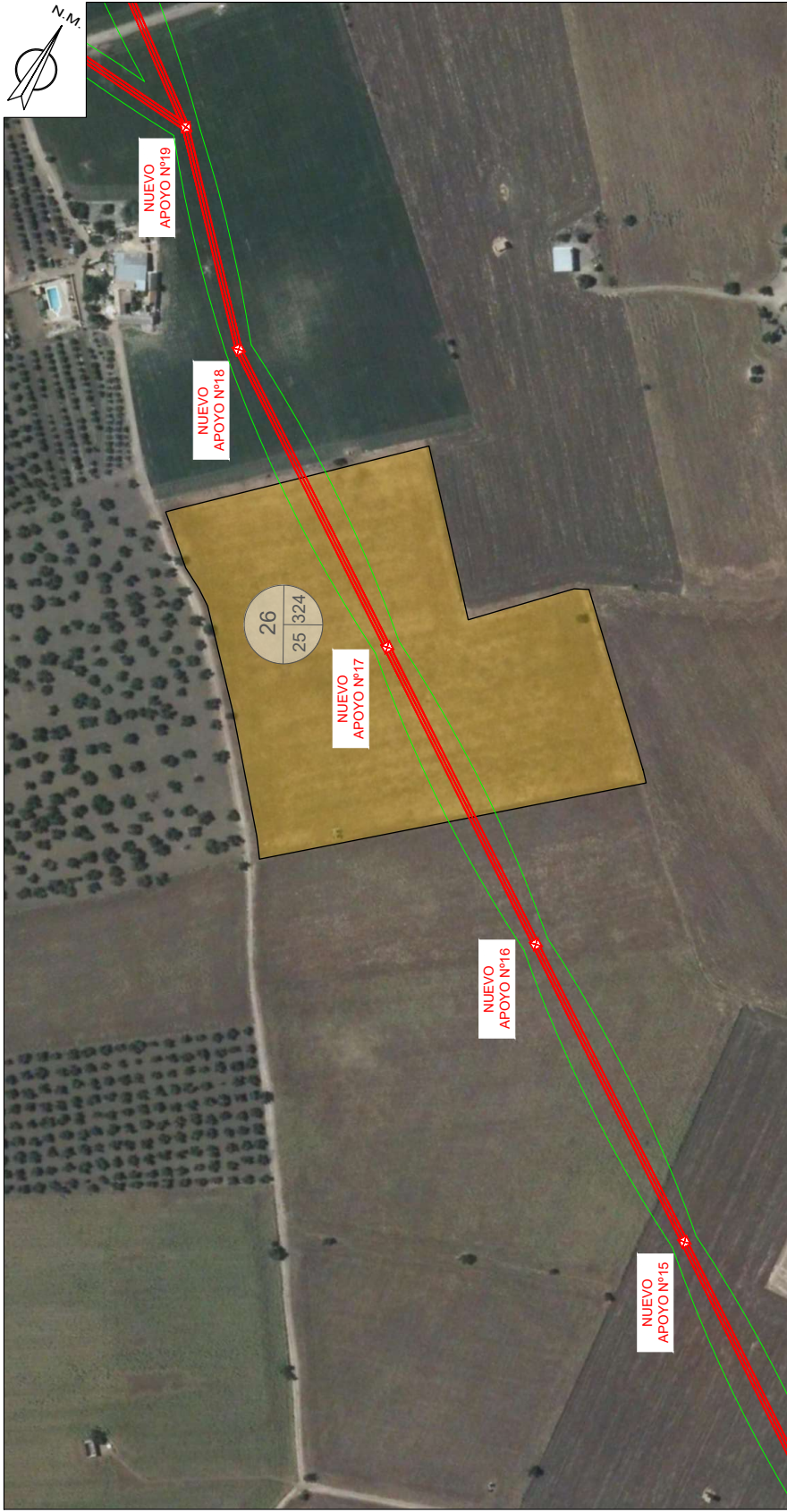
Fecha: FEBRERO 2025

Nº Plano: 25

PSP 25

ANEXO AFECTACIONES\_SFE0113\_1 SUSL LAMT CERR\_PPEREA DERY\_MARIN - ÉCIJA

# T.M. DE ÉCIJA



## TRAMO AÉREO

PAR. PROY.	REF. CATASTRAL	PROVINCIA	T.M.	PARAJE	POL. CAT.	PARC. CAT.	VUELO (m)	SERV. PASO (m <sup>2</sup> )	APOYOS	Nº IDENTIFICACIÓN APOYOS	PLENO DOMINIO (m <sup>2</sup> )	OCUP. TEMP. (m <sup>2</sup> )	SERVIDUMBRE ACCESO (m <sup>2</sup> )	USO
26	41039A025003240000BX	SEVILLA	ÉCUIA	LAGAR DE MORALES	25	324	187,81	3754,36	1	APNUEVO 17	2,76	150,17	225,26	Labor Secano

### LEYENDA

	RED EXISTENTE		RED A RETIRAR
	RED NUEVA		SERVIDUMBRE DEFINIDA
	CD (CENTRO DE DISTRIBUCIÓN)		CAJAS DE BLOQUEO
	LÍNEA AEREA		EPINAVES (DISTRIBUCIÓN)
	CONDUCCIÓN SUBTERRANEA		CONEXIÓN AEREA/AUT.
	PROYECTADA		APoyo DE V.
	PROYECTADA		APoyo METALCO

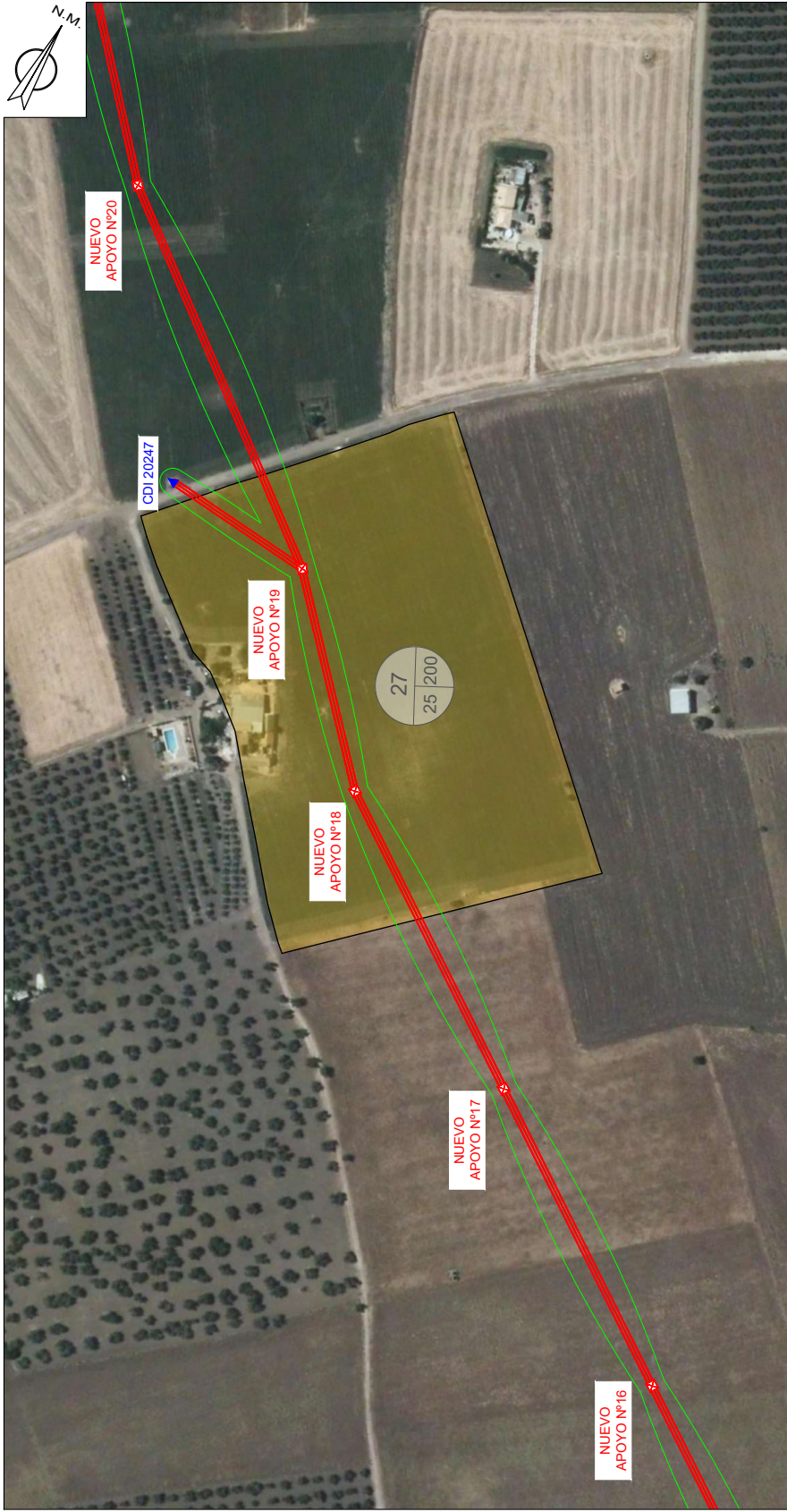
- ### ¡CUMPLE SIEMPRE! PARA TRABAJAR SIN TENSION
- 1 Apertura con corte efectivo de todas las líneas de tensión (Inmediatamente después de comprobar la ausencia de tensión)
  - 2 Enclavamiento o bloqueo y señalización de los aparatos de corte en posición de apertura
  - 3 Verificar la ausencia de tensión (Inmediatamente antes de poner a tierra y en cortocircuito)
  - 4 Poner a tierra y en cortocircuito (Inmediatamente después de comprobar la ausencia de tensión)
  - 5 Señalización y delimitación de la zona de trabajo
- ¡RECUERDA QUE DEBES UTILIZAR SIEMPRE LOS EPI!**

Obra: MODIFICADO ANEXO DE AFECCIONES POR PROYECTO DE SUSTITUCIÓN DE TRAMO DE LAMT 25 KV "CIERR\_PEREA" DE S.E. "ÉCUIA", ENTRE LOS APOYOS A261234 Y CDI 20449, SITO EN PARAJE "CERRO PEREA" Y OTROS, EN EL T.M. DE ÉCUIA (SEVILLA)

LCL:	6301323362	Técnico:	PEYRO FERNÁNDEZ GARCÍA
Nº Exp./Plan:	SFE0113.1	Nº C.º de la obra:	Nº C.º de la obra: 1693-COIT1 HUELVA
Solicitante:	EDISTRIBUCIÓN REDES DIGITALES S.L.U.	Escala:	1:2.000
Fecha:	FEBRERO 2025	Nº Plano:	76

ANEXO AFECCIONES\_SFE0113\_1 SUSL LAMT CERR\_PEREA DERY MARIN - ÉCUIA

# T.M. DE ÉCIJA



## TRAMO AÉREO

PAR. PROY.	REF. CATASTRAL	PROVINCIA	T.M.	PARAJE	POL. CAT.	PARC. CAT.	VUELO (m)	SERV. PASO (m <sup>2</sup> )	APOYOS	Nº IDENTIFICACIÓN APOYOS	PLENO DOMINIO (m <sup>2</sup> )	OCUP. TEMP. (m <sup>2</sup> )	SERVIDUMBRE ACCESO (m <sup>2</sup> )	USO
27	41039A025002000000BJ	SEVILLA	ÉCUIA	LAGAR DE MORALES	25	200	297,51	4804,55	2	AP.NUEVO 18, AP.NUEVO 19	18,60	192,18	288,27	Labor Regadío

### LEYENDA

	RED EXISTENTE		RED A RETIRAR
	RED NUEVA		SERVIDUMBRE DEFINIDA
	CDI (CENTRO DE DISTRIBUCIÓN)		CAJAS DE SECCIONAMIENTO
	LÍNEA AEREA		EPINAVES (DISTRIBUCIÓN)
	LÍNEA SUBTERRANEA		CONDENSADORES
	CONDENSADOR SUBTERRANEA		POSTO DE HV
	PROTECTOR		POSTO DE BT/CT

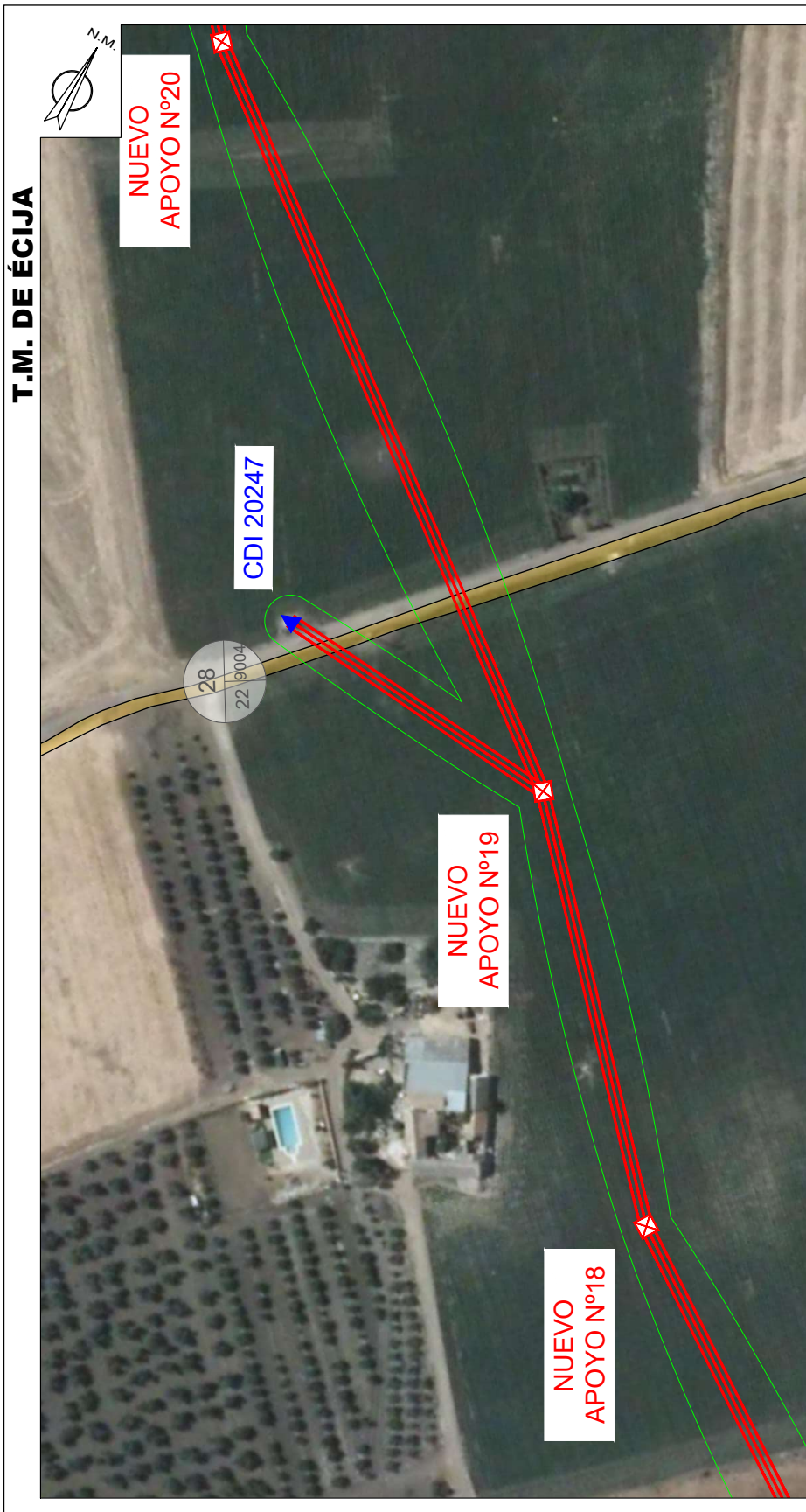
### ¡CUMPLE SIEMPRE! PARA TRABAJAR SIN TENSION

	1 Apertura con corte efectivo de todas las fuentes de tensión		2 Enclavamiento o bloqueo y señalización de los aparatos de corte en posición de apertura
	3 Verificar la ausencia de tensión (Inmediatamente antes de poner a tierra y en cortocircuito)		4 Poner a tierra y en cortocircuito (Inmediatamente después de comprobar la ausencia de tensión)
	5 Señalización y delimitación de la zona de trabajo	<b>¡RECUERDA QUE DEBES UTILIZAR SIEMPRE LOS EPI!</b>	

Obra: MODIFICADO ANEXO DE AFECTACIONES POR PROYECTO DE SUSTITUCIÓN DE TRAMO DE LAMT 25 KV "CIERR\_PPEREA" DE S.E. "ÉCUIA", ENTRE LOS APOYOS A261234 Y CDI 20449, SITO EN PARAJE "CERRO PEREA" Y OTROS, EN EL T.M. DE ÉCUIA (SEVILLA)

LCL:	6301323362	Técnico:	PEYRO FERNÁNDEZ GARCÍA
Nº Exp./Plan:	SFE0113.1	Nº C.Obra/Edic:	Nº C.Obra/Edic: 1993-CO111 HUELVA
Solicitante:	EDISTRIBUCIÓN REDES DIGITALES S.L.U.	Escala:	1:2.000
Fecha:	FEBRERO 2025	Nº Plano:	27

ANEXO AFECTACIONES\_SFE0113\_1 SUSL LAMT CERR\_PPEREA DERY\_MARIN - ÉCUIA



PAR. PROY.	REF. CATASTRAL	PROVINCIA	T.M.	PARAJE	POL. CAT. PARC. CAT.	VUELO (m)	SERV. PASO (m <sup>2</sup> )	APOYOS	Nº IDENTIFICACIÓN APOYOS	PLENO DOMINIO (m <sup>2</sup> )	OCCUP. TEMP. (m <sup>2</sup> )	SERVIDUMBRE ACCESO (m <sup>2</sup> )	USO
28	41039A022090040000BX	SEVILLA	ÉCIJA	CMO LA CARLOTTA-TROCHA CORDOBA	22	9004	155,08				6,20	9,30	Improductivo

**TRAMO AÉREO**

<p><b>¡CUMPLE SIEMPRE!</b> PARA TRABAJAR SIN TENSION</p> <p>1 Apertura con corte efectivo de todas las fuentes de tensión</p> <p>2 Enclavamiento o bloqueo y señalización de los aparatos de corte en posición de apertura</p> <p>3 Verificar la ausencia de tensión (inmediatamente antes de poner a tierra y en cortocircuito)</p>	<p>4 Poner a tierra y en cortocircuito (inmediatamente después de comprobar la ausencia de tensión)</p> <p>5 Señalización y delimitación de la zona de trabajo</p> <p><b>¡RECUERDA QUE DEBES UTILIZAR SIEMPRE LOS EPI!</b></p>
--	--

LEYENDA	
	RED EXISTENTE
	RED NUEVA
	CD (CENTRO DE DISTRIBUCIÓN)
	CD (CENTRO DE DISTRIBUCIÓN TEMPORAL)
	LÍNEA AEREA
	LÍNEA SUBTERRANEA
	CONDUCCIÓN SUBTERRANEA
	PROTECCIÓN
	RED A RETIRAR
	SERVIDUMBRE DEFINIDA
	CAJAS DE BLOQUEO
	EPINAJES (DISTRIBUCIÓN)
	CONDUCCIÓN AEREA/UBI
	POSTO DE HV
	POSTO DE BAJA

Obra: MODIFICADO ANEXO DE AFECTACIONES POR PROYECTO DE SUSTITUCIÓN DE TRAMO DE LAMT 25 KV "CIERR\_PPERA" DE S.E. "ÉCIJA", ENTRE LOS APOYOS A261234 Y CDI 20449, SITO EN PARAJE "CERRO PEREA" Y OTROS, EN EL T.M. DE ÉCIJA (SEVILLA)

LCL: 6301323362

Nº Exp./Plan: SFE0113.1

Solicitante: EDISTRIBUCIÓN REDES DIGITALES S.L.U.

Técnico: PEDRO FERNÁNDEZ GARCÍA

Nº C.º de trabajo: 1693-COIT1 HUELVA


T.M. DE ÉCIJA (SEVILLA)

Escala: 1:1.000

Fecha: FEBRERO 2025

Nº Plano: 28

PSP 28



**T.M. DE ÉCIJA**

**TRAMO AÉREO**

PAR. PROY.	REF. CATASTRAL	PROVINCIA	T.M.	PARAJE	POL. CAT.	PARC. CAT.	VUELO (m)	SERV. PASO (m <sup>2</sup> )	APOYOS	Nº IDENTIFICACIÓN APOYOS	PLENO DOMINIO (m <sup>2</sup> )	OCCUP. TEMP. (m <sup>2</sup> )	SERVIDUMBRE ACCESO (m <sup>2</sup> )	USO
29	41039A022000340000BT	SEVILLA	ÉCIJA	LAGAR DEL CASTILLO	22	34	137,45	3154,93				126,20	189,30	Olivos de Regadío

**LEYENDA**

	RED EXISTENTE		RED A INSTALAR
	RED NUEVA		SERVIDUMBRE DEFAMADO
	CDI (CENTRO DE DISTRIBUCIÓN)		CAJAS DE SECCIONAMIENTO
	LÍNEA AEREA		EPINALS DE DISTRIBUCIÓN
	LÍNEA SUBTERRANEA		CONEXIÓN AEREA/AUT.
	CANALIZACIÓN SUBTERRANEA		POZO DE IV.
	PROTECCIÓN		POZO METALCO

- ¡CUMPLE SIEMPRE!**  
PARA TRABAJAR SIN TENSION
- Apertura con corte efectivo de todas las líneas de tensión
  - Enclavamiento o bloqueo y señalización de los aparatos de corte en posición de apertura
  - Verificar la ausencia de tensión (Inmediatamente antes de poner a tierra y en cortocircuito)
  - Poner a tierra y en cortocircuito inmediatamente después de comprobar la ausencia de tensión
  - Señalización y delimitación de la zona de trabajo
- ¡RECUERDA QUE DEBES UTILIZAR SIEMPRE LOS EPI!**

Obra: MODIFICADO ANEXO DE AFECCIONES POR PROYECTO DE SUSTITUCIÓN DE TRAMO DE LAMT 25 KV "CIERR\_PERA" DE S.E. "ÉCIJA", ENTRE LOS APOYOS A261234 Y CDI 20449, SITO EN PARAJE "CERRO PEREA" Y OTROS, EN EL T.M. DE ÉCIJA (SEVILLA)

LCL: 6301323362

Nº Exp./Plan: SFE0113.1

Solicitante: EDISTRIBUCIÓN REDES DIGITALES S.L.U.

Técnico: PEDRO FERNÁNDEZ GARCÍA

Nº C. Registo: 1893-COIII HUELVA

T.M. DE ÉCIJA (SEVILLA)

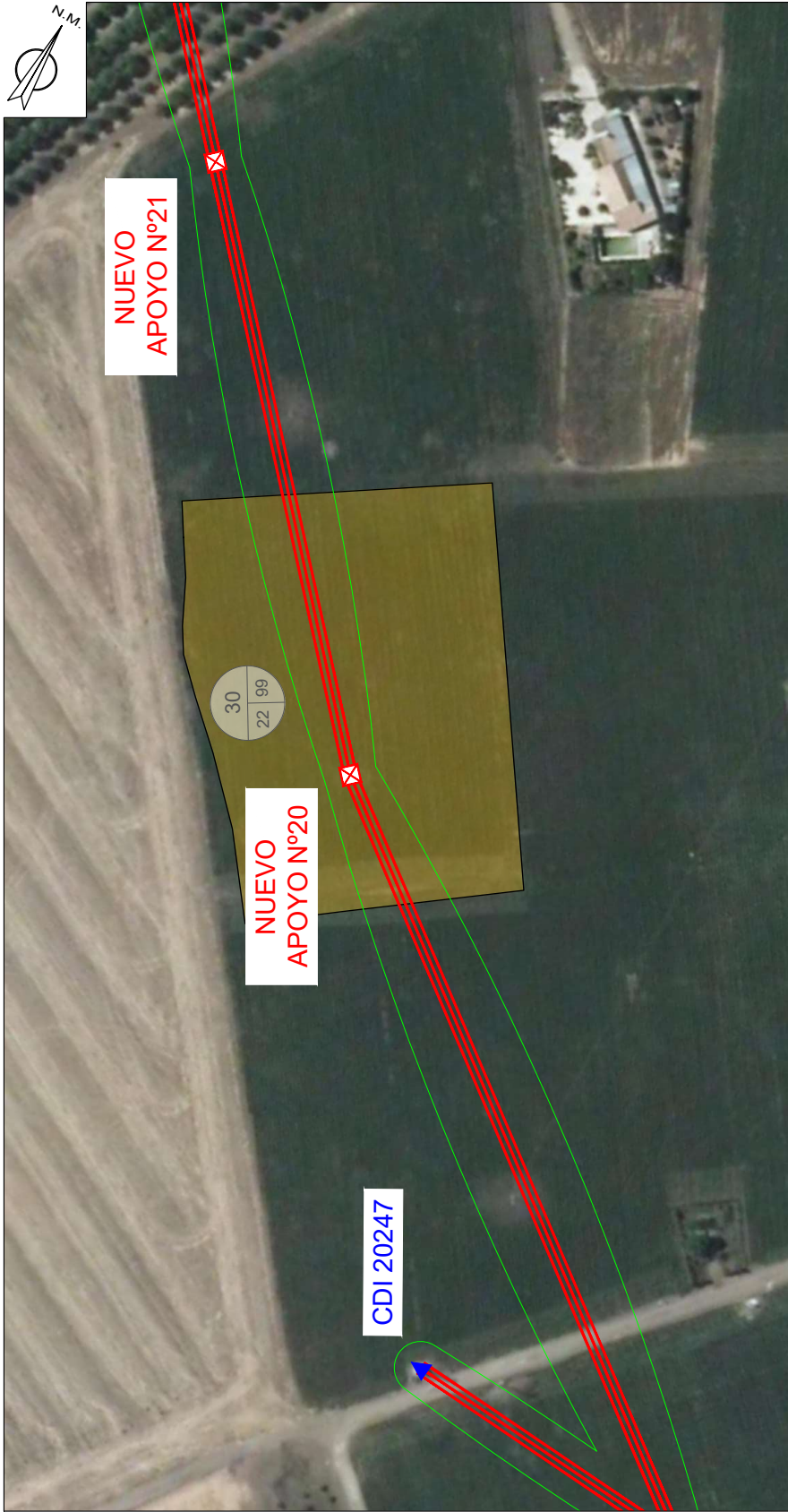
Fecha: FEBRERO 2025

PSP 29

Nº Plano: 29

ANEXO AFECCIONES\_SFE0113\_1 SUS T LAMT CERR\_PERA DERY\_MARIN - ÉCIJA

**T.M. DE ÉCIJA**



**TRAMO AÉREO**

PAR. PROY.	REF. CATASTRAL	PROVINCIA	T.M.	PARAJE	POL. CAT. PARC. CAT.	VUELO (m)	SERV. PASO (m <sup>2</sup> )	APOYOS	Nº IDENTIFICACIÓN APOYOS	PLENO DOMINIO (m <sup>2</sup> )	OCUP. TEMP. (m <sup>2</sup> )	SERVIDUMBRE ACCESO (m <sup>2</sup> )	USO
30	41039A022000900000BF	SEVILLA	ÉCUIA	LÁGAR DEL CASTILLO	22 99	105.64	1926.97	1	AP.NUEVO 20	2.28	77,08	115,62	Labor Regadio

**LEYENDA**

	RED EXISTENTE		RED A REALIZAR
	RED NUEVA		SERVIDUMBRE DEFINIDA
	CDI (CENTRO DE DISTRIBUCIÓN)		CAJAS DE BLOQUEO
	LÍNEA AEREA		EPINAJES DISTRIBUCIÓN
	LÍNEA SUBTERRANEA		CONDENSADOR AEREAJUB
	CONDUCCIÓN SUBTERRANEA		POSTO DE HV
	PROTECCIÓN		POSTO METALCO

**¡CUMPLE SIEMPRE! PARA TRABAJAR SIN TENSION**

	1 Apertura con corte efectivo de todas las fuentes de tensión		4 Poner a tierra y en cortocircuito inmediatamente después de comprobar la ausencia de tensión
	2 Enclavamiento o bloqueo y señalización de los aparatos de corte en posición de apertura		5 Señalización y delimitación de la zona de trabajo
	3 Verificar la ausencia de tensión (inmediatamente antes de poner a tierra y en cortocircuito)	<b>¡RECUERDA QUE DEBES UTILIZAR SIEMPRE LOS EPI!</b>	

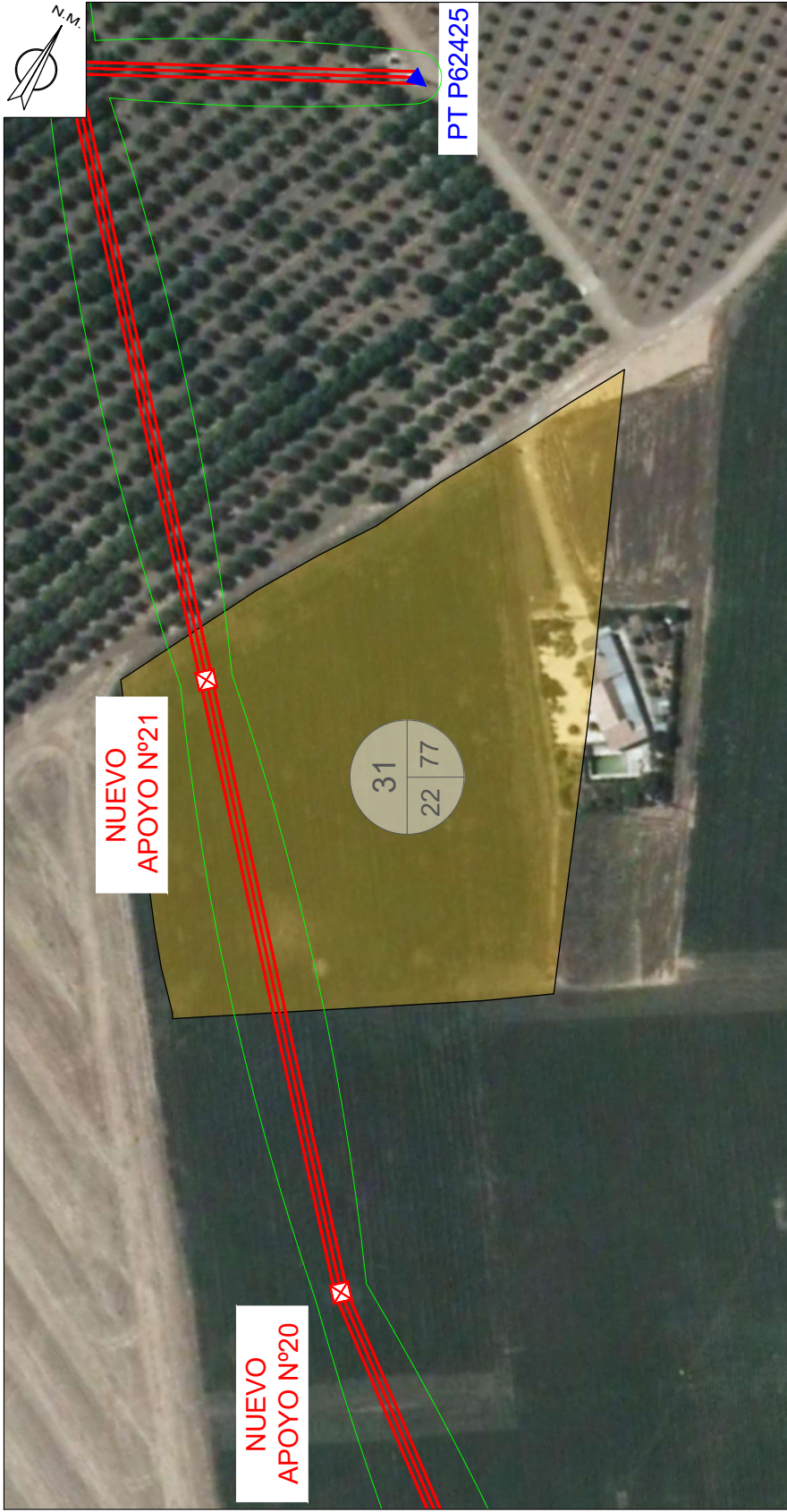
Obra: MODIFICADO ANEXO DE AFECTACIONES POR PROYECTO DE SUSTITUCIÓN DE TRAMO DE LAMT 25 KV "CIERR\_PPEREA" DE S.E. "ÉCUIA", ENTRE LOS APOYOS A261234 Y CDI 20449, SITO EN PARAJE "CERRO PEREA" Y OTROS, EN EL T.M. DE ÉCUIA (SEVILLA)

LCL:	6301323362	Técnico:	PEYRO FERNÁNDEZ GARCÍA
Nº Exp./Plan:	SFE0113.1	Nº C.º Regiado:	1993-COITI HUELVA
Solicitante:	EDISTRIBUCIÓN REDES DIGITALES S.L.U.	Escala:	1:1.000
Fecha:	FEBRERO 2025	Nº Plano:	30

ANEXO AFECTACIONES\_SFE0113.1 SUSL LAMT CERR\_PPEREA DERY\_MARIN - ÉCUIA

VERIFICACIÓN	PEGVEKNYF465PPK9CAP4V6WG6GF2RM	https://ws050.juntadeandalucia.es:443/verificarFirma/
--------------	--------------------------------	---

# T.M. DE ÉCIJA



## TRAMO AÉREO

PAR. PROY.	REF. CATASTRAL	PROVINCIA	T.M.	PARAJE	POL. CAT.	PARC. CAT.	VUELO (m)	SERV. PASO (m <sup>2</sup> )	APOYOS	Nº IDENTIFICACIÓN APOYOS	PLENO DOMINIO (m <sup>2</sup> )	OCUP. TEMP. (m <sup>2</sup> )	SERVIDUMBRE ACCESO (m <sup>2</sup> )	USO
31	41039A022000770000BI	SEVILLA	ÉCIJA	LAGAR DEL CASTILLO	22	77	97,52	1802,73	1	AP.NUEVO 21	2,28	72,11	108,16	Labor Regadío

### LEYENDA

	RED EXISTENTE		RED A RETIRAR
	RED NUEVA		SERVIDUMBRE DEFINIDA
	CD (CENTRO DE DISTRIBUCIÓN)		CAJAS DE BLOQUEO
	LÍNEA AEREA		ESPALMES (DISTRIBUCIÓN)
	LÍNEA SUBTERRANEA		CONDENSADOR (AEREA/SUBTERRANEA)
	CONDUCCIÓN SUBTERRANEA		POSTO DE HV
	PROTECCIÓN		POSTO DE BT/CT

### ¡CUMPLE SIEMPRE! PARA TRABAJAR SIN TENSION

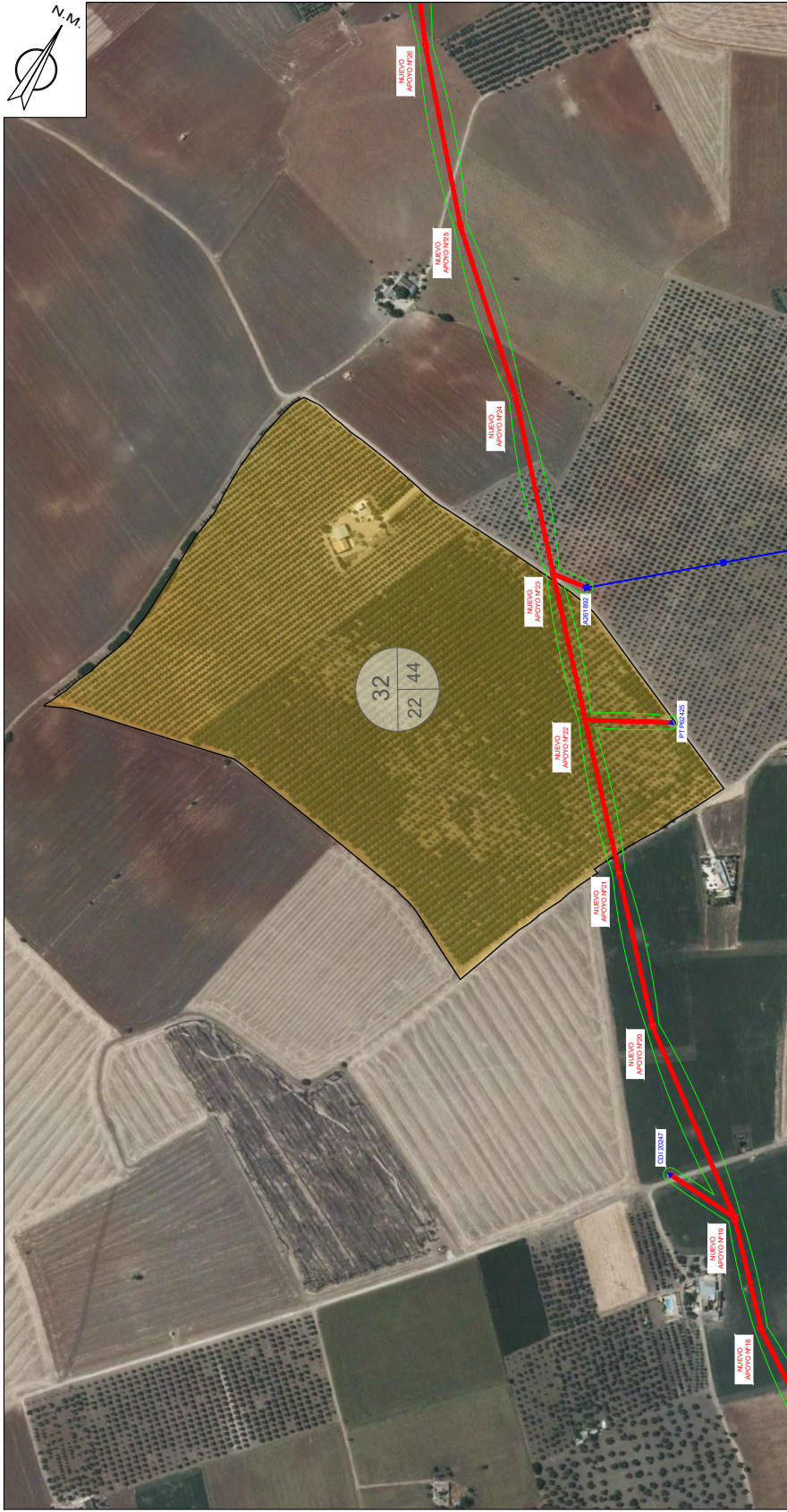
- Apertura con corte efectivo de todas las fuentes de tensión (Inmediatamente después de comprobar la ausencia de tensión)
- Enclavamiento o bloqueo y señalización de los aparatos de corte en posición de apertura (Inmediatamente antes de poner a tierra y en cortocircuito)
- Verificar la ausencia de tensión (Inmediatamente antes de poner a tierra y en cortocircuito)
- Poner a tierra y en cortocircuito (Inmediatamente después de comprobar la ausencia de tensión)
- Señalización y delimitación de la zona de trabajo

**¡RECUERDA QUE DEBES UTILIZAR SIEMPRE LOS EPI!**

Obra: MODIFICADO ANEXO DE AFECTACIONES POR PROYECTO DE SUSTITUCIÓN DE TRAMO DE LAMT 25 KV "CIERR\_PPEREA" DE S.E. "ÉCIJA", ENTRE LOS APOYOS A261234 Y CDI 20449, SITO EN PARAJE "CERRO PEREA" Y OTROS, EN EL T.M. DE ÉCIJA (SEVILLA)

LCL:	6301323362	Técnico:	PEYRO FERNÁNDEZ GARCÍA
Nº Exp./Plan:	SFE0113.1	Nº C.Obra:	1993-COIT1 HUELVA
Solicitante:	EDISTRIBUCIÓN REDES DIGITALES S.L.U.	Nº Plano:	31
Fecha:	FEBRERO 2025	Escala:	1:1.000
			PSP 31

# T.M. DE ÉCIJA



## TRAMO AÉREO

PAR. PROY.	REF. CATASTRAL	PROVINCIA	T.M.	PARAJE	POL. CAT.	VUELO (m)	SERV. PASO (m <sup>2</sup> )	APOYOS	Nº IDENTIFICACIÓN APOYOS	PLENO DOMINIO (m <sup>2</sup> )	OCCUP. TEMP. (m <sup>2</sup> )	SERVIDUMBRE ACCESO (m <sup>2</sup> )	USO
32	41039A0200040000BX	SEVILLA	ÉCIJA	CAÑADA DEL MORO	22	364,73	6564,60	1	AP/NUEVO 22	15,13	262,68	393,88	Labor Secano

REDA DISTRI	REDA RETRA	REDA SERVIDUMBRE DEPAN	CAJAS DE SECCIONAMIENTO
RED NUEVA	RED EXISTENTE	SERVIDUMBRE DEPAN	CAJAS DE SECCIONAMIENTO
CD (CENTRO DE DISTRIBUCION)	CD (CENTRO DE DISTRIBUCION)	OPAPAS (OPERACION)	OPAPAS (OPERACION)
LINEA AEREA	LINEA AEREA	CONEXION AEREA/UBI	CONEXION AEREA/UBI
LINEA SUBTERRANEA	LINEA SUBTERRANEA	POZO DE VV	POZO DE VV
CONEXION SUBTERRANEA	CONEXION SUBTERRANEA	PROTECTOR METALICO	PROTECTOR METALICO
PROTECTOR METALICO	PROTECTOR METALICO		

**¡CUMPLE SIEMPRE!**  
PARA TRABAJAR SIN TENSION

- 1 Apertura con corte efectivo de todas las fuentes de tensión
- 2 Enclavamiento o bloqueo y señalización de los aparatos de corte en posición de apertura
- 3 Verificar la ausencia de tensión (inmediatamente antes de poner a tierra y en cortocircuito)
- 4 Poner a tierra y en cortocircuito (inmediatamente después de comprobar la ausencia de tensión)
- 5 Señalización y delimitación de la zona de trabajo

**¡RECUERDA QUE DEBES UTILIZAR SIEMPRE LOS EPI!**

Obra: MODIFICADO ANEXO DE AFECTACIONES POR PROYECTO DE SUSTITUCIÓN DE TRAMO DE LAMT 25 KV "CIERR\_PPEREA" DE S.E. "ÉCIJA", ENTRE LOS APOYOS A261234 Y CDI 20449, SITO EN PARAJE "CERRO PEREA" Y OTROS, EN EL T.M. DE ÉCIJA (SEVILLA)

LCL: 6301323362

Nº Exp./Plan: SFE0113.1

Solicitante: EDISTRIBUCIÓN REDES DIGITALES S.L.U.

Técnico: PEDRO FERNÁNDEZ GARCÍA

Nº C.º de trabajo: 1693-COITII HUELVA

Fecha: FEBRERO 2025

PSP 32

Nº Plano: 32

Escala: 1:4.000

T.M. DE ÉCIJA (SEVILLA)

ANEXO AFECTACIONES\_SFE0113\_1\_SUST\_LAMT\_CERR\_PPEREA\_DERV\_MARIN\_ECIJA

**T.M. DE ÉCIJA**

**TRAMO AÉREO**

PAR. PROY.	REF. CATASTRAL	PROVINCIA	T.M.	PARAJE	POL. CAT.	PARC. CAT.	VUELO (m)	SERV. PASO (m <sup>2</sup> )	APOYOS	Nº IDENTIFICACIÓN APOYOS	PLENO DOMINIO (m <sup>2</sup> )	OCUP. TEMP. (m <sup>2</sup> )	SERVIDUMBRE ACCESO (m <sup>2</sup> )	USO
33	41039A022090800000BS	SEVILLA	ÉCIJA	CAMINO	22	9008	13.25	148.31				5.93	8.90	Improductivo

**LEYENDA**

- RED EXISTENTE
- RED NUEVA
- CD (CENTRO DE DISTRIBUCIÓN)
- LÍNEA AEREA
- LÍNEA SUBTERRANEA
- CONDUCCIÓN SUBTERRANEA
- PROTECCIÓN
- RED AEREA
- SERVIDUMBRE DEFINIDA
- CD (CENTRO DE DISTRIBUCIÓN NETWORK)
- CAJAS DE SECCIONAMIENTO
- EPANILAS (DISTRIBUCIÓN)
- POSTO DE ENLACE
- PROTECCIÓN METALICO

**¡CUMPLE SIEMPRE!**

**PARA TRABAJAR SIN TENSION**

- 1 Apertura con corte efectivo de todas las fuentes de tensión
- 2 Enclavamiento o bloqueo y señalización de los aparatos de corte en posición de apertura
- 3 Verificar la ausencia de tensión (Inmediatamente antes de poner a tierra y en cortocircuito)
- 4 Poner a tierra y en cortocircuito (Inmediatamente después de comprobar la ausencia de tensión)
- 5 Señalización y delimitación de la zona de trabajo

**¡RECUERDA QUE DEBES UTILIZAR SIEMPRE LOS EPI!**

Obra: MODIFICADO ANEXO DE AFECTACIONES POR PROYECTO DE SUSTITUCIÓN DE TRAMO DE LAMT 25 KV "CIERR\_PEREA" DE S.E. "ÉCIJA", ENTRE LOS APOYOS A261234 Y CDI 20449, SITO EN PARAJE "CERRO PEREA" Y OTROS, EN EL T.M. DE ÉCIJA (SEVILLA)

LCL: 6301323362

Nº Exp./Plan: SFE0113.1

Solicitante: EDISTRIBUCIÓN REDES DIGITALES S.L.U.

Técnico: PEDRO FERNÁNDEZ GARCÍA

Nº C.º de trabajo: 1898-COITII HUELVA

T.M. DE ÉCIJA (SEVILLA)

Fecha: FEBRERO 2025

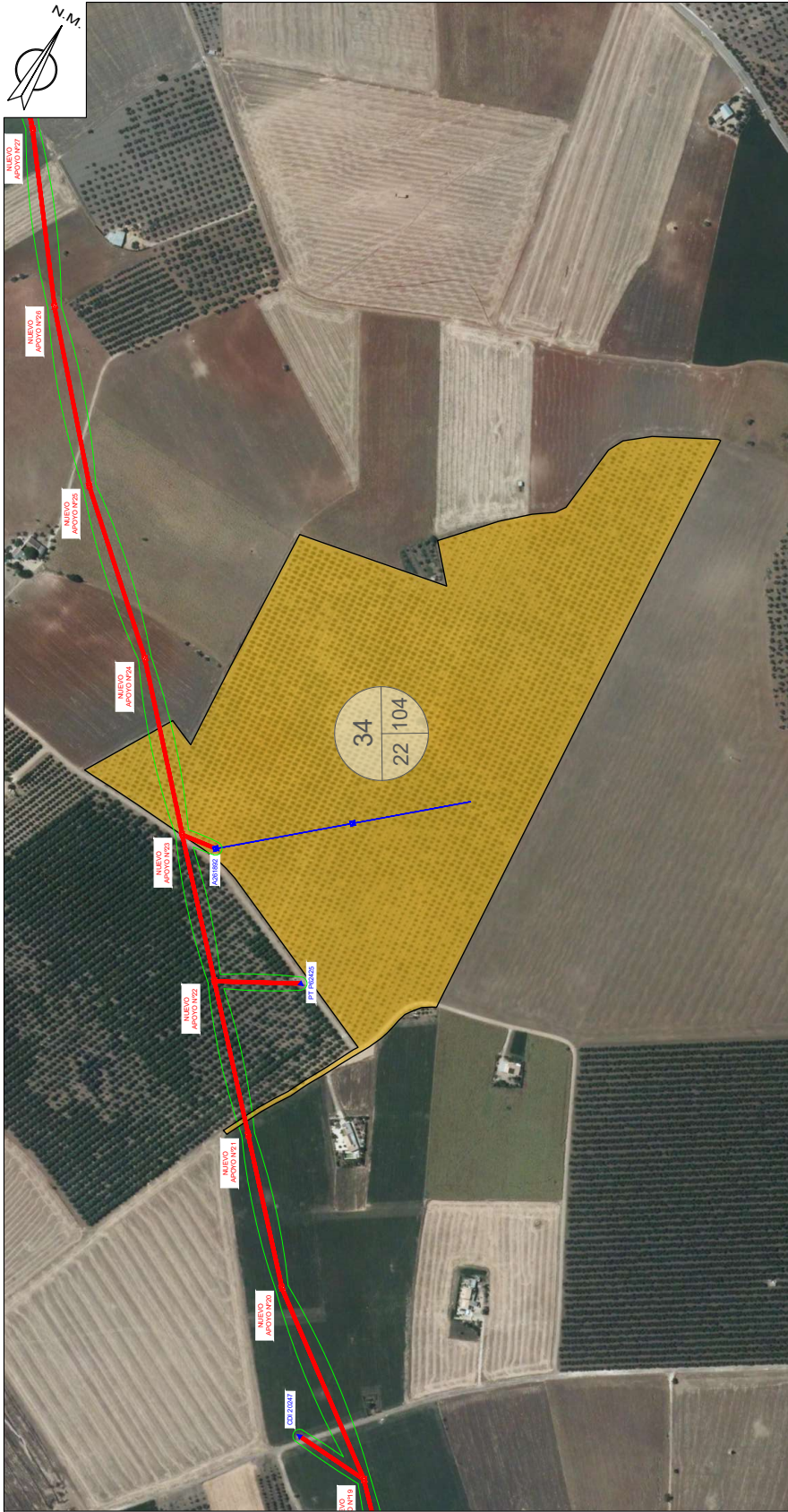
Nº Plano: 33

Escala: 1:1.000

**e-distribución**

ANEXO AFECTACIONES SFE0113.1 SUSL LAMT CERR\_PEREA DERY\_MARIN - ÉCIJA

# T.M. DE ÉCIJA



TRAMO AÉREO

PAR. PROY.	REF. CATASTRAL	PROVINCIA	T.M.	PARAJE	POL. CAT.	PARC. CAT.	VUELO (m)	SERV. PASO (m²)	APOYOS	Nº IDENTIFICACIÓN APOYOS	PLENO DOMINIO (m²)	OCUP. TEMP. (m²)	SERVIDUMBRE ACCESO (m²)	USO
34	41039A022001040000BR	SEVILLA	ÉCIJA	LAGAR DEL CASTILLO	22	104	151,27	2771,86	1	APNUEVO 23	15,13	110,87	186,31	Olivos de Regadío

**¡CUMPLE SIEMPRE!**  
OPERA TRABAJAR SIN TENSION

- 1 Apertura con corte efectivo de todas las fuentes de tensión
- 2 Enclavamiento o bloqueo y señalización de los aparatos de corte en posición de apertura
- 3 Verificar la ausencia de tensión (Inmediatamente antes de poner a tierra y en cortocircuito)
- 4 Poner a tierra y en cortocircuito (Inmediatamente después de comprobar la ausencia de tensión)
- 5 Señalización y delimitación de la zona de trabajo

**¡RECUERDA QUE DEBES UTILIZAR SIEMPRE LOS EPI!**

**LEYENDA**

- RED EXISTENTE
- RED NUEVA
- CD (CENTRO DE DISTRIBUCIÓN)
- LÍNEA AEREA
- CONDUCCIÓN SUBTERRANEA
- PROTECCIÓN
- RED A RETIRAR
- SERVIDUMBRE DEFINIDA
- CAJAS DE BOMBEO
- EPINAVES (DISTRIBUCIÓN)
- CONDUCCIÓN AEREA/UBI
- POZO DE I.V.
- POZO METALICO

Obra: MODIFICADO ANEXO DE AFECCIONES POR PROYECTO DE SUSTITUCIÓN DE TRAMO DE LAMT 25 KV "CIERR\_PPEREA" DE S.E. "ÉCIJA", ENTRE LOS APOYOS A261234 Y CDI 20449, SITO EN PARAJE "CERRO PEREA" Y OTROS, EN EL T.M. DE ÉCIJA (SEVILLA)

LCL: 6301323362

Nº Exp./Plan: SFE0113.1

Solicitante: EDISTRIBUCIÓN REDES DIGITALES S.L.U.

Técnico: PEDRO FERNÁNDEZ GARCÍA

Nº C/Regido: 1898-COITII HUELVA

T.M. DE ÉCIJA (SEVILLA)

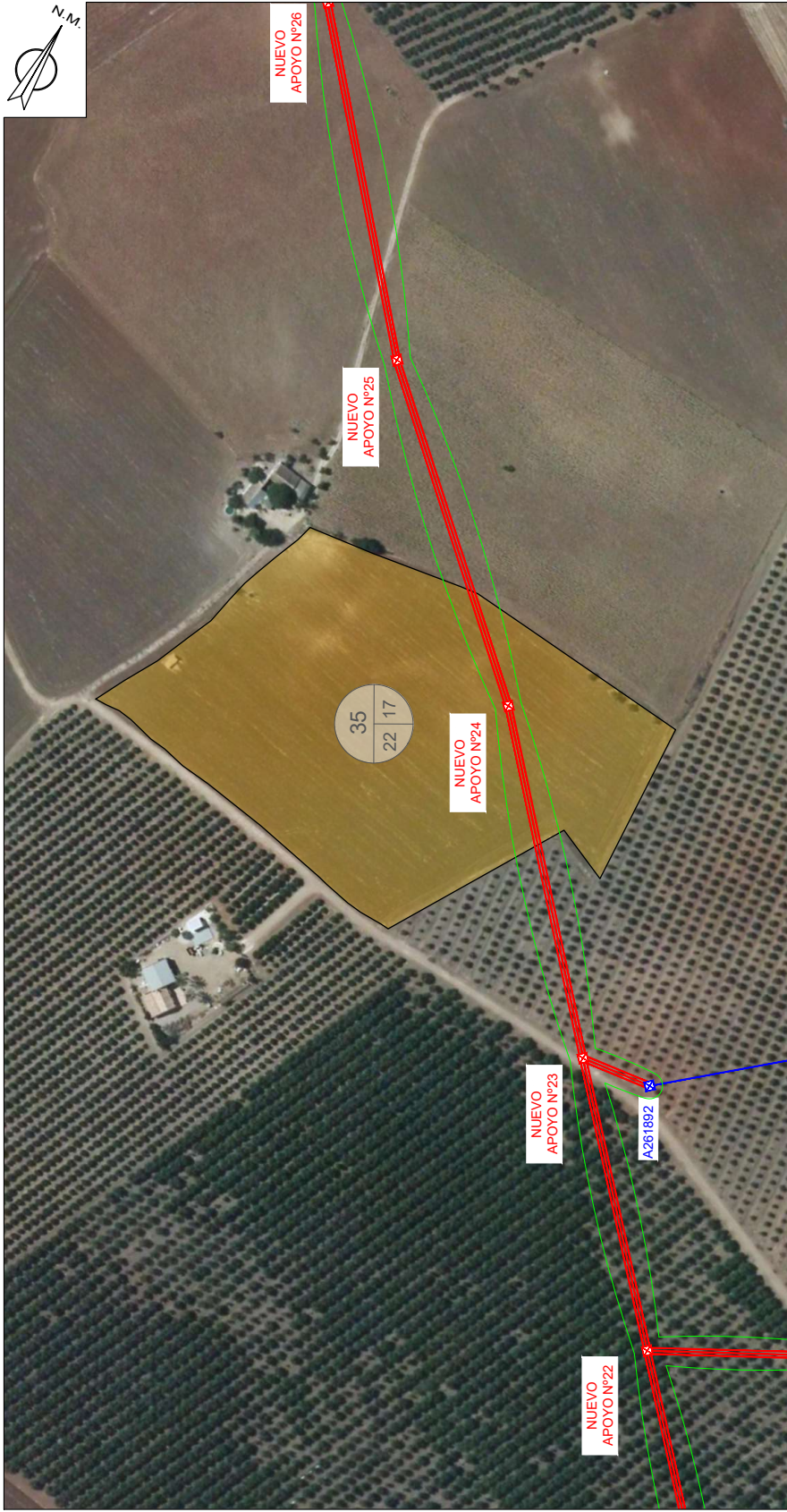
Fecha: FEBRERO 2025

Nº Plano: 34

PSP 34

ANEXO AFECCIONES\_SFE0113\_1 SUSL LAMT CERR\_PPEREA DERY MARIN - ÉCIJA

# T.M. DE ÉCIJA



## TRAMO AÉREO

PAR. PROY.	REF. CATASTRAL	PROVINCIA	T.M.	PARAJE	POL. CAT. PARC. CAT.	VUELO (m)	SERV. PASO (m <sup>2</sup> )	APOYOS	Nº IDENTIFICACIÓN APOYOS	PLENO DOMINIO (m <sup>2</sup> )	OCUP. TEMP. (m <sup>2</sup> )	SERVIDUMBRE ACCESO (m <sup>2</sup> )	USO
35	41039A02000170000BZ	SEVILLA	ÉCUIA	MOLINO DE BLANCO	22	17	2481,20	1	AP.NUEVO 24	2,76	99,25	148,87	Labor Secano

### LEYENDA

	RED AEREA		SERVIDUMBRE DE PASO
	RED SUBTERRANEA		RED AEREA
	LINEA AEREA		CAJAS DE SECCIONAMIENTO
	CONDUCCION DE DISTRIBUCION (INTER AEREA)		EMBALAJES O CERRAJOS
	LINEA SUBTERRANEA		CONVERSION SERVIDUMBRE
	CONDUCCION SUBTERRANEA		APOYO DE I.V.
	ARQUETA 1/2		APOYO METALICO

### ¡CUMPLE SIEMPRE! PARA TRABAJAR SIN TENSION

- 1 Apertura con corte efectivo de todas las fuentes de tensión
- 2 Enclavamiento o bloqueo y señalización de los aparatos de corte en posición de apertura
- 3 Verificar la ausencia de tensión (Inmediatamente antes de poner a tierra y en cortocircuito)
- 4 Poner a tierra y en cortocircuito (Inmediatamente después de comprobar la ausencia de tensión)
- 5 Señalización y delimitación de la zona de trabajo

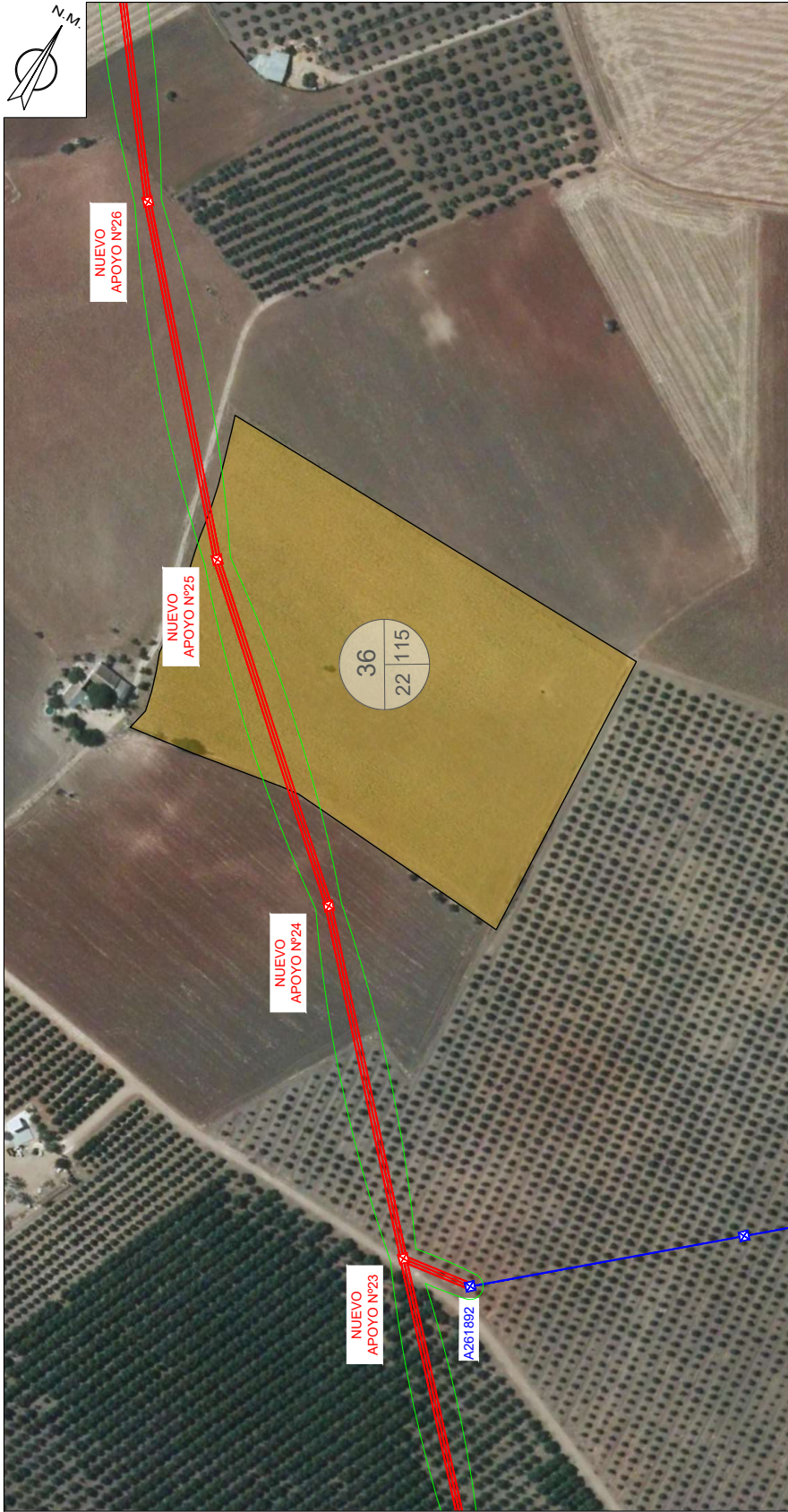
**¡RECUERDA QUE DEBES UTILIZAR SIEMPRE LOS EPI!**

Obra: MODIFICADO ANEXO DE AFECTACIONES POR PROYECTO DE SUSTITUCIÓN DE TRAMO DE LAMT 25 KV "CIERR\_PPEREA" DE S.E. "ÉCUIA", ENTRE LOS APOYOS A261234 Y CDI 20449, SITO EN PARAJE "CERRO PEREA" Y OTROS, EN EL T.M. DE ÉCUIA (SEVILLA)

LCL:	6301323362	Técnico:	PEYRO FERNÁNDEZ GARCÍA
Nº Exp./Plan:	SFE0113.1	Nº C.Obra:	1893-COITII HUELVA
Solicitante:	EDISTRIBUCIÓN REDES DIGITALES S.L.U.	Escala:	1:2.000
Fecha:	FEBRERO 2025	Nº Plano:	35

ANEXO AFECTACIONES\_SFE0113\_1 SUSL LAMT CERR\_PPEREA DERY\_MARIN - ÉCUIA

# T.M. DE ÉCIJA



PAR. PROY.	REF. CATASTRAL	PROVINCIA	T.M.	PARAJE	POL. CAT.	PARC. CAT.	VUELO (m)	SERV. PASO (m <sup>2</sup> )	APOYOS	Nº IDENTIFICACION APOYOS	PLENO DOMINIO (m <sup>2</sup> )	OCUP. TEMP. (m <sup>2</sup> )	SERV/IDUMBRE ACCESO (m <sup>2</sup> )	USO
36	41039A022001150000BU	SEVILLA	ÉCUA	MOLINO DE BLANCO	22	115	146,27	2983,51	1	AP.NUEVO 25	2,76	118,14	177,21	Labor Secano

## TRAMO AÉREO

**¡CUMPLE SIEMPRE! PARA TRABAJAR SIN TENSION**

- Apertura con corte efectivo de todas las fuentes de tensión
- Enclavamiento o bloqueo y señalización de los aparatos de corte en posición de apertura
- Verificar la ausencia de tensión (Inmediatamente antes de poner a tierra y en cortocircuito)
- Poner a tierra y en cortocircuito (Inmediatamente después de comprobar la ausencia de tensión)
- Señalización y delimitación de la zona de trabajo

**¡RECUERDA QUE DEBES UTILIZAR SIEMPRE LOS EPI!**

### LEYENDA

- RED EXISTENTE
- RED NUEVA
- CD (CENTRO DE DISTRIBUCIÓN)
- LÍNEA AEREA
- LÍNEA SUBTERRANEA
- CANALIZACIÓN SUBTERRANEA
- PROTECCIÓN
- RED A RETIRAR
- SERVIDUMBRE DEFINIDA
- CAJAS DE BOMBEO
- EPINAVES (DISTRIBUCIÓN)
- CONEXIÓN AEREA/AUT.
- POSTO DE T.M.
- POSTO METALCO

Obra: MODIFICADO ANEXO DE AFECTACIONES POR PROYECTO DE SUSTITUCIÓN DE TRAMO DE LAMT 25 KV "CIERR\_PEREA" DE S.E. "ÉCIJA", ENTRE LOS APOYOS A261234 Y CDI 20449, SITO EN PARAJE "CERRO PEREA" Y OTROS, EN EL T.M. DE ÉCIJA (SEVILLA)

LCL: 6301323362

Nº Exp./Plan: SFE0113.1

Solicitante: EDISTRIBUCIÓN REDES DIGITALES S.L.U.

Técnico: PEDRO FERNÁNDEZ GARCÍA

Nº C.º de trabajo: 1693-COITII HUELVA

T.M. DE ÉCIJA (SEVILLA)

Fecha: FEBRERO 2025

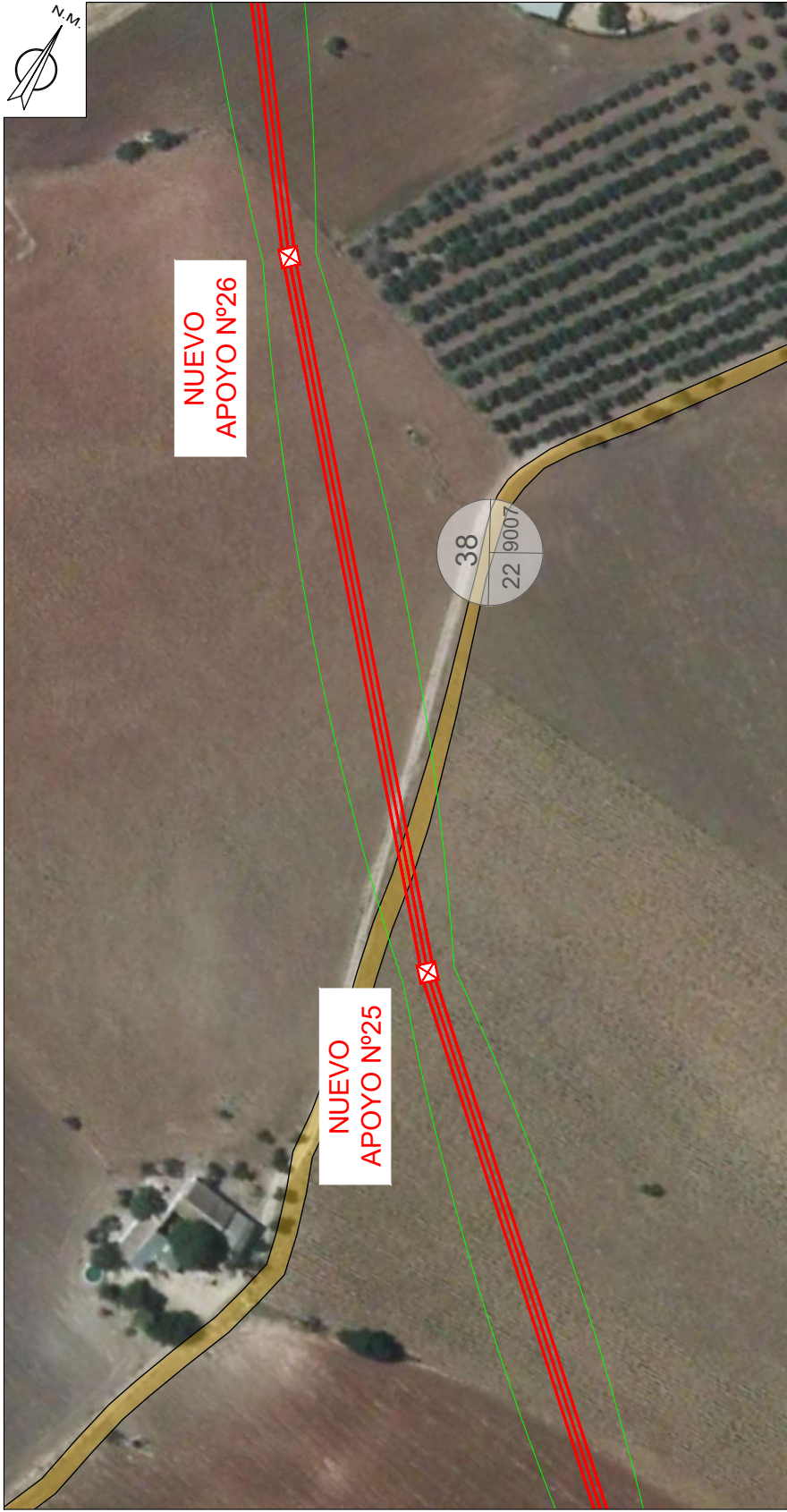
Nº Plano: 36

Escala: 1:2.000

PSP 36

ANEXO AFECTACIONES SFE0113.1 SUSL LAMT CERR\_PEREA DERY\_MARIN - ÉCIJA

# T.M. DE ÉCIJA



PAR. PROY.	REF. CATASTRAL	PROVINCIA	T.M.	PARAJE	POL. CAT.	PARC. CAT.	VUELO (m)	SERV. PASO (m <sup>2</sup> )	APOYOS	Nº IDENTIFICACIÓN APOYOS	PLENO DOMINIO (m <sup>2</sup> )	OCUP. TEMP. (m <sup>2</sup> )	SERVIDUMBRE ACCESO (m <sup>2</sup> )	USO
38	41039A02090070000BE	SEVILLA	ÉCUIA	CAMINO	22	9007	10.30	193,88				7,76	11,63	Improductivo

**¡CUMPLE SIEMPRE! PARA TRABAJAR SIN TENSION**

- Apertura con corte efectivo de todas las fuentes de tensión
- Enclavamiento o bloqueo y señalización de los aparatos de corte en posición de apertura
- Verificar la ausencia de tensión (Inmediatamente antes de poner a tierra y en cortocircuito)
- Poner a tierra y en cortocircuito inmediatamente después de comprobar la ausencia de tensión
- Señalización y delimitación de la zona de trabajo

**¡RECUERDA QUE DEBES UTILIZAR SIEMPRE LOS EPI!**

**LEYENDA**

- RED EXISTENTE
- RED NUEVA
- CD (CENTRO DE DISTRIBUCIÓN)
- LÍNEA AEREA
- LÍNEA SUBTERRANEA
- CANALIZACIÓN SUBTERRANEA
- PROTECCIÓN
- RED A RETIRAR
- SERVIDUMBRE DEFINIDA
- CAJAS DE BOMBEO
- EPANALISIS DISTRIBUCIÓN
- CONDICIONADOR AEREA/SUBTERRANEA
- POSTO DE ENCLAVAMIENTO
- POSTO DE METALCO

**Obra:** MODIFICADO ANEXO DE AFECCIONES POR PROYECTO DE SUSTITUCIÓN DE TRAMO DE LAMT 25 KV "CIERR\_PEREA" DE S.E. "ÉCUIA", ENTRE LOS APOYOS A261234 Y CDI 20449, SITO EN PARAJE "CERRO PEREA" Y OTROS, EN EL T.M. DE ÉCUIA (SEVILLA)

**e-distribución**

LCL: 6301323362  
 Nº Exp./Plan: SFE0113.1  
 Solicitante: EDISTRIBUCIÓN REDES DIGITALES S.L.U.  
 Técnico: PEDRO FERNÁNDEZ GARCÍA  
 Nº C.º colegiado: 1893-COITH HUELVA

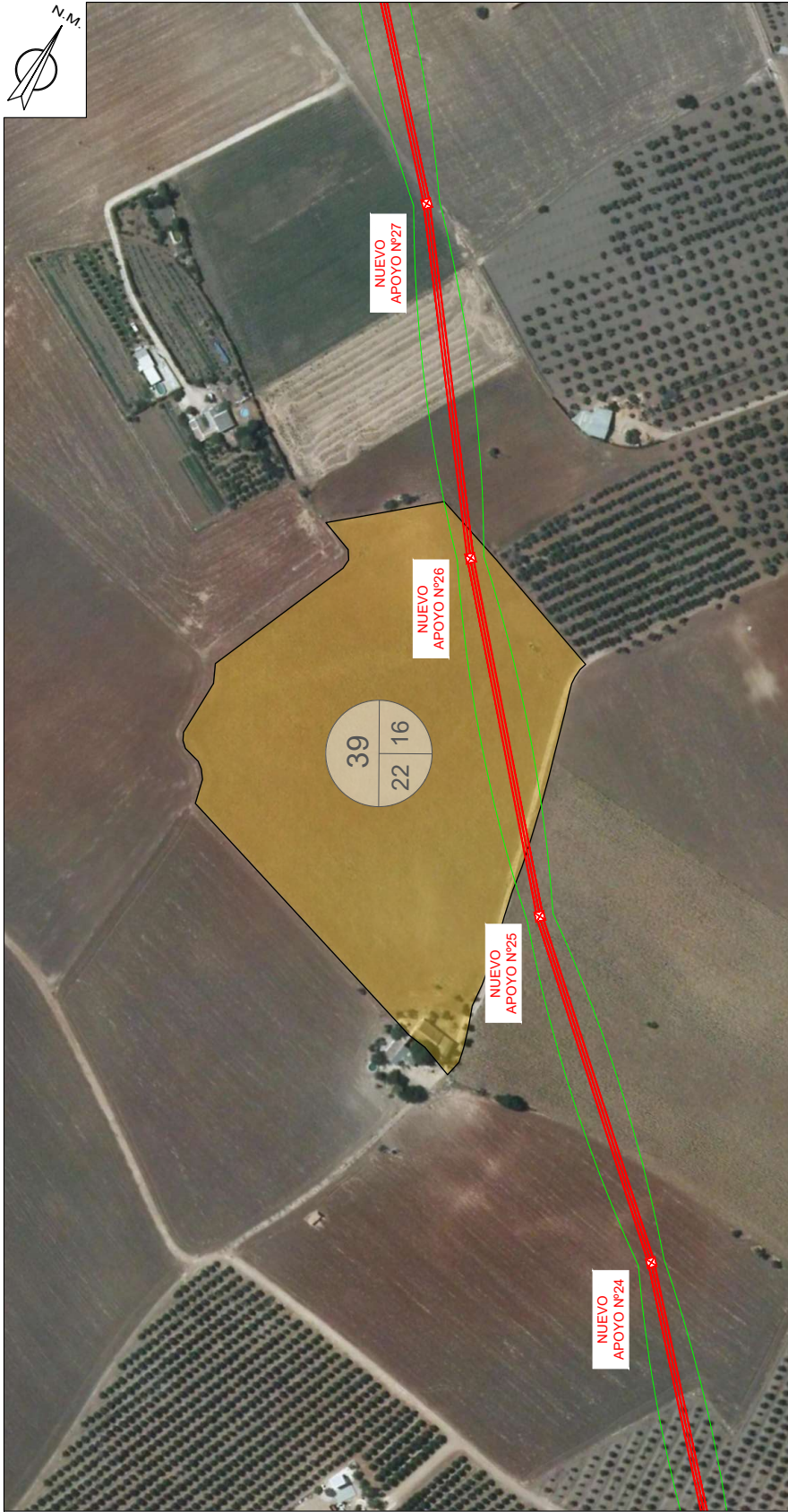
Fecha: FEBRERO 2025

Nº Plano: 38

Escala: 1:1.000

ANEXO AFECCIONES\_SFE0113\_1 SUSL LAMT CERR\_PEREA DERY\_MARIN - ÉCUIA

# T.M. DE ÉCIJA



## TRAMO AÉREO

PAR. PROY.	REF. CATASTRAL	PROVINCIA	T.M.	PARAJE	POL. CAT.	PARC. CAT.	VUELO (m)	SERV. PASO (m <sup>2</sup> )	APOYOS	Nº IDENTIFICACIÓN APOYOS	PLENO DOMINIO (m <sup>2</sup> )	OCUP. TEMP. (m <sup>2</sup> )	SERVIDUMBRE ACCESO (m <sup>2</sup> )	USO
39	41039A022000160000BS	SEVILLA	ÉCUIA	MOLINO DE BLANCO	22	16	168.20	3392.84	1	AP.NUEVO 26	2.76	135.71	203.57	Labor Secano

### LEYENDA

	RED EXISTENTE		RED A RETIRAR
	RED NUEVA		SERVIDUMBRE DEFINIDA
	CD (CENTRO DE DISTRIBUCIÓN)		CAJAS DE SECCIONAMIENTO
	LÍNEA AEREA		EPINAVES (DISTRIBUCIÓN)
	LÍNEA SUBTERRANEA		CONDENSADOR (E/BAJUB)
	CANALIZACIÓN SUBTERRANEA		POSTO DE EN
	PROTECCIÓN		POSTO METALICO

### ¡CUMPLE SIEMPRE! PARA TRABAJAR SIN TENSION

- Apertura con corte efectivo de todas las fuentes de tensión
- Enclavamiento o bloqueo y señalización de los aparatos de corte en posición de apertura
- Verificar la ausencia de tensión (Inmediatamente antes de poner a tierra y en cortocircuito)
- Poner a tierra y en cortocircuito inmediatamente después de comprobar la ausencia de tensión
- Señalización y delimitación de la zona de trabajo

**¡RECUERDA QUE DEBES UTILIZAR SIEMPRE LOS EPI!**

Obra: MODIFICADO ANEXO DE AFECTACIONES POR PROYECTO DE SUSTITUCIÓN DE TRAMO DE LAMT 25 KV "CIERR\_PERA" DE S.E. "ÉCUIA", ENTRE LOS APOYOS A261234 Y CDI 20449, SITO EN PARAJE "CERRO PEREA" Y OTROS, EN EL T.M. DE ÉCUIA (SEVILLA)

LCL:	6301323362	Técnico:	PEYRO FERNÁNDEZ GARCÍA
Nº Exp./Plan:	SFE0113.1	Nº C.º de trabajo:	1693-COITM HUELVA
Solicitante:	EDISTRIBUCIÓN REDES DIGITALES S.L.U.	Escala:	1:2.000
Fecha:	FEBRERO 2025	Nº Plano:	39

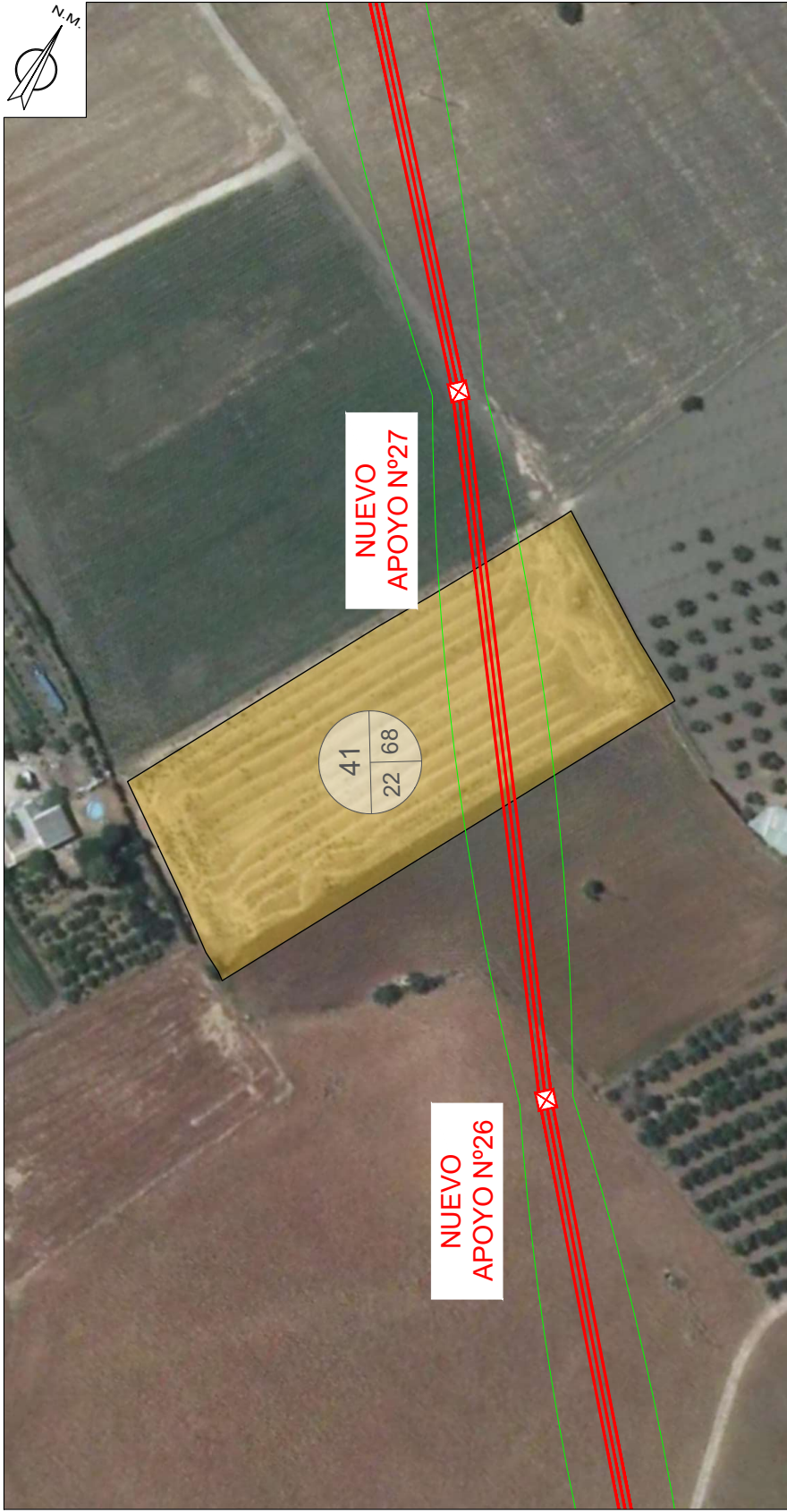
ANEXO AFECTACIONES\_SFE0113.1 SUSL LAMT CERR\_PERA DERY\_MARIN - ÉCUIA

VERIFICACIÓN	LUIS PORTERO GABARRO	24/03/2025 12:10	PÁGINA 66/116
	PEGVEKNYF46SPPK9CAP4V6WG6GF2RM	<a href="https://ws050.juntadeandalucia.es:443/verificarFirma/">https://ws050.juntadeandalucia.es:443/verificarFirma/</a>	





**T.M. DE ÉCIJA**



PAR. PROY.	REF. CATASTRAL	PROVINCIA	T.M.	PARAJE	POL. CAT. PARC. CAT.	VUELO (m)	SERV. P.ASO (m <sup>2</sup> )	APOYOS	Nº IDENTIFICACION APOYOS	PLENO DOMINIO (m <sup>2</sup> )	OCUP. TEMP. (m <sup>2</sup> )	SERVIDUMBRE ACCESO (m <sup>2</sup> )	USO
41	411039A022000680000BM	SEVILLA	ÉCUIA	MOLINO DE BLANCO	22 68	59,08	1362,37				54,49	81,74	Olivos Secano

**TRAMO AÉREO**

<p><b>¡CUMPLE SIEMPRE!</b> PARA TRABAJAR SIN TENSION</p>	
<p>1 Apertura con corte efectivo de todas las fuentes de tensión</p>	<p>4 Poner a tierra y en cortocircuito inmediatamente después de comprobar la ausencia de tensión</p>
<p>2 Encerramiento o bloqueo y señalización de los aparatos de corte en posición de apertura</p>	<p>5 Señalización y delimitación de la zona de trabajo</p>
<p>3 Verificar la ausencia de tensión (inmediatamente antes de poner a tierra y en cortocircuito)</p>	<p><b>¡RECUERDA QUE DEBES UTILIZAR SIEMPRE LOS EPI!</b></p>

**LEYENDA**

RED EXISTENTE	RED A SER BIEN
RED NUEVA	SERVIDUMBRE DE PASO
CD CENTRO DE DISTRIBUCIÓN	CD CENTRO DE DISTRIBUCIÓN (INTERFERE)
LINEA AEREA	CAJAS DE SECCIONAMIENTO
CONDUCCIÓN SUBTERRANEA	EPAPRES E DISTRIBUCIÓN
PROYECTO A 1:2	CONEXIÓN AEREA/BIEN
	POZO DE I+D
	POZO METALICO

Obra: **MODIFICADO ANEXO DE AFECTACIONES POR PROYECTO DE SUSTITUCIÓN DE TRAMO DE LAMT 25 KV "CIERR\_PPEREA" DE S.E. "ÉCUIA", ENTRE LOS APOYOS A261234 Y CDI 20449, SITO EN PARAJE "CERRO PEREA" Y OTROS, EN EL T.M. DE ÉCUIA (SEVILLA)**

LCL:	6301323362	Técnico:	PEYRO FERNÁNDEZ GARCÍA
Nº Exp./Plan:	SFE0113.1	Nº C.º de trabajo:	1993-COITI HUELVA
Solicitante:	EDISTRIBUCIÓN REDES DIGITALES S.L.U.	Escala:	1:1.000
Fecha:	FEBRERO 2025	Nº Plano:	41

ANEXO AFECTACIONES\_SFE0113\_1 SUSL LAMT CERR\_PPEREA DERY\_MARIN - ÉCUIA

VERIFICACIÓN	PEGVEKNYF46SPPK9CAP4V6WG6GF2RM	https://ws050.juntadeandalucia.es:443/verificarFirma/
--------------	--------------------------------	---

LUIS PORTERO GABARRO	24/03/2025 12:10	PÁGINA 69/116
----------------------	------------------	---------------

**T.M. DE ÉCIJA**

PAR. PROY.	REF. CATASTRAL	PROVINCIA	T.M.	PARAJE	POL. CAT.	PARC. CAT.	VUELO (m)	SERV. PASO (m <sup>2</sup> )	APOYOS	Nº IDENTIFICACION APOYOS	PLENO DOMINIO (m <sup>2</sup> )	OCUP. TEMP. (m <sup>2</sup> )	SERVIDUMBRE ACCESO (m <sup>2</sup> )	USO
42	41039A02000670000BF	SEVILLA	ÉCIJA	MOLINO DE BLANCO	22	67	64.84	1088.08	1	AP.NUEVO 27	2.76	42.32	63.48	Labor Regadío

**TRAMO AÉREO**

Obra: **MODIFICADO ANEXO DE AFECTACIONES POR PROYECTO DE SUSTITUCIÓN DE TRAMO DE LAMT 25 KV "CIERR\_PPEREA" DE S.E. "ÉCIJA", ENTRE LOS APOYOS A261234 Y CDI 20449, SITO EN PARAJE "CERRO PEREA" Y OTROS, EN EL T.M. DE ÉCIJA (SEVILLA)**

LCL: 6301323362  
 Nº Exp./Plan: SFE0113.1  
 Solicitante: EDISTRIBUCIÓN REDES DIGITALES S.L.U.  
 T.M. DE ÉCIJA (SEVILLA)  
 Escala: 1:1.000  
 Nº Plano: 42

**¡CUMPLE SIEMPRE! PARA TRABAJAR SIN TENSION**

- 1 Apertura con corte efectivo de todas las fuentes de tensión
- 2 Enclavamiento o bloqueo y señalización de los aparatos de corte en posición de apertura
- 3 Verificar la ausencia de tensión (Inmediatamente antes de poner a tierra y en cortocircuito)
- 4 Poner a tierra y en cortocircuito (Inmediatamente después de comprobar la ausencia de tensión)
- 5 Señalización y delimitación de la zona de trabajo

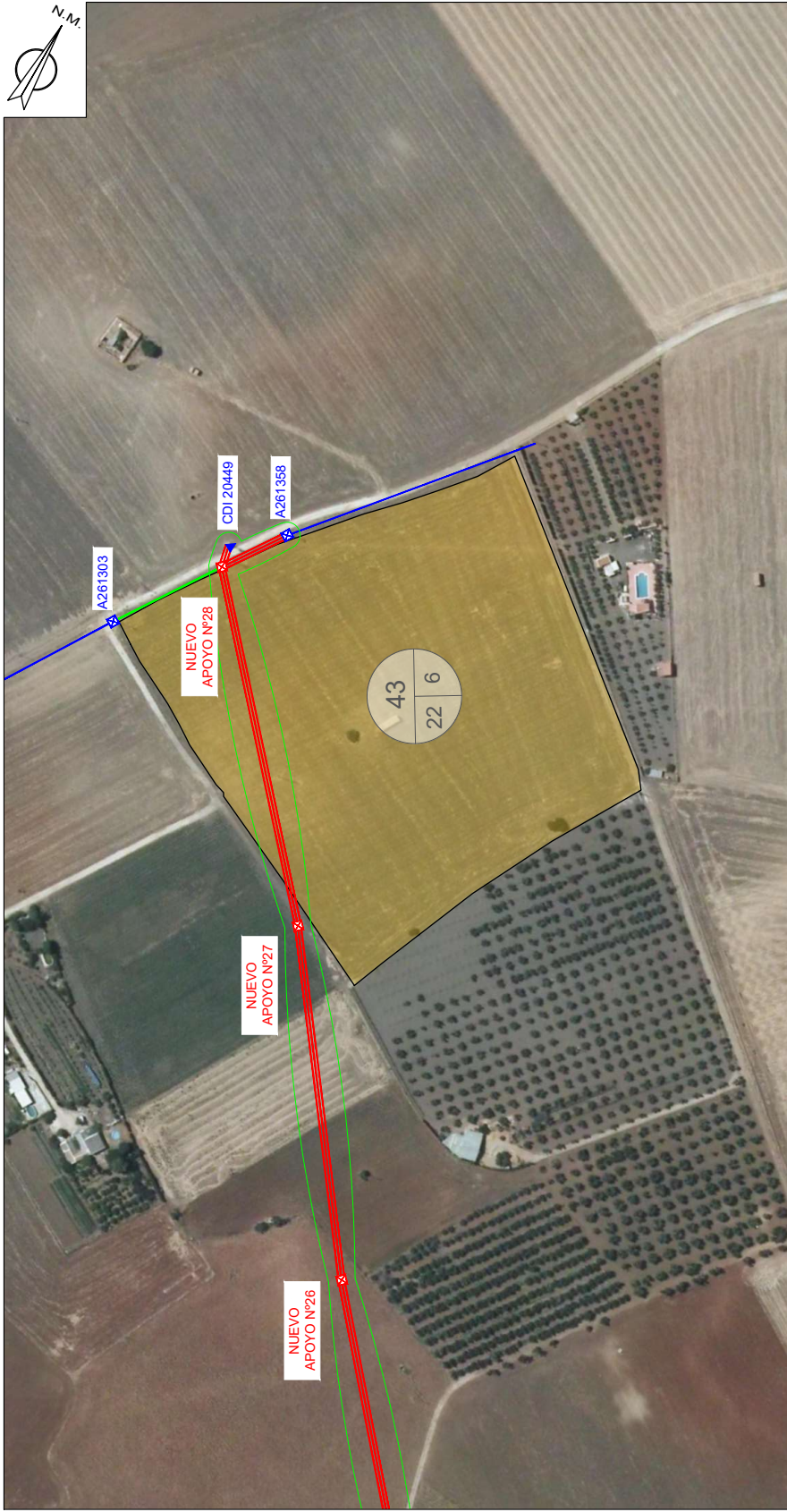
**¡RECUERDA QUE DEBES UTILIZAR SIEMPRE LOS EPI!**

**LEYENDA**

- RED EXISTENTE
- RED NUEVA
- GD (CENTRO DE DISTRIBUCIÓN)
- LINEA AEREA
- LINEA SUBTERRANEA
- CANALIZACIÓN SUBTERRANEA
- PROTECTOR
- REDA RETRASE
- SERVIDUMBRE DEFASO
- CAJAS DE BLOQUEO
- EPANILES (DISTRIBUCIÓN)
- CONEXIÓN AEREA/AUT
- POSTO DE INV
- POSTO METALCO

ANEXO AFECTACIONES\_SFE0113\_1 SUSL LAMT CERR\_PPEREA DERY\_MARIN - ÉCIJA

**T.M. DE ÉCIJA**



**TRAMO AÉREO**

PAR. PROY.	REF. CATASTRAL	PROVINCIA	T.M.	PARAJE	POL. CAT. PARC. CAT.	VUELO (m)	SERV. PASO (m²)	APOYOS	Nº IDENTIFICACIÓN APOYOS	PLENO DOMINIO (m²)	OCUP. TEMP. (m²)	SERVIDUMBRE ACCESO (m²)	USO
43	41039A02200060000BK	SEVILLA	ÉCUIA	MOLINO DE BLANCO	22 6	166,90	3572,43				142,90	214,35	Labor Secano

**LEYENDA**

	RED EXISTENTE		RED NUEVA
	RED DE DISTRIBUCIÓN		SERVIDUMBRE DEFINIDA
	CDI (CENTRO DE DISTRIBUCIÓN NETWORK)		CAJAS DE BOMBEO
	LÍNEA AEREA		EPINAJES (DISTRIBUCIÓN)
	LÍNEA SUBTERRANEA		CONEXIÓN AEREA/SUBTERRANEA
	PROTECCIÓN SUBTERRANEA		POSTO DE VENTILACIÓN
	PROTECCIÓN AEREA		POSTO METALICO

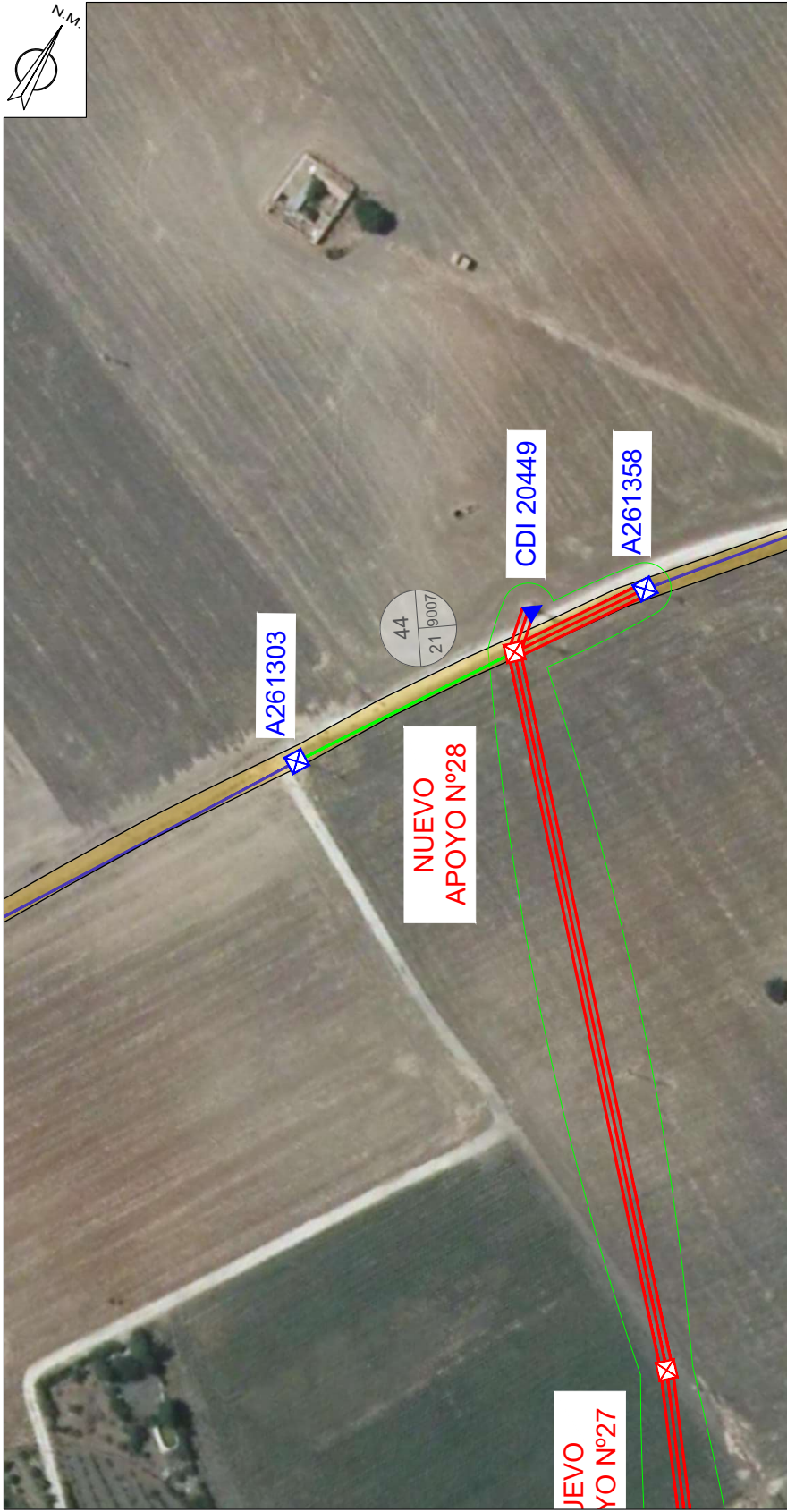
- ¡CUMPLE SIEMPRE!**  
**OPERA TRABAJAR SIN TENSION**
- 1 Apertura con corte efectivo de todas las fuentes de tensión
  - 2 Enclavamiento o bloqueo y señalización de los aparatos de corte en posición de apertura
  - 3 Verificar la ausencia de tensión (Inmediatamente antes de poner a tierra y en cortocircuito)
  - 4 Poner a tierra y en cortocircuito (Inmediatamente después de comprobar la ausencia de tensión)
  - 5 Señalización y delimitación de la zona de trabajo
- ¡RECUERDA QUE DEBES UTILIZAR SIEMPRE LOS EPI!**

Obra: **MODIFICADO ANEXO DE AFECTACIONES POR PROYECTO DE SUSTITUCIÓN DE TRAMO DE LAMT 25 KV "CIERR\_PERA" DE S.E. "ÉCUIA", ENTRE LOS APOYOS A261234 Y CDI 20449, SITO EN PARAJE "CERRO PEREA" Y OTROS, EN EL T.M. DE ÉCUIA (SEVILLA)**

LCL:	6301323362	Técnico:	PEYRO FERNÁNDEZ GARCÍA
Nº Exp./Plan:	SFE0113.1	Nº C/abierto:	Nº C/abierto: 1993-COIT1 HUELVA
Solicitante:	EDISTRIBUCIÓN REDES DIGITALES S.L.U.	Escala:	1:2.000
Fecha:	FEBRERO 2025	Nº Plano:	43

ANEXO AFECTACIONES\_SFE0113.1\_SUST\_LAMT\_CERR\_PERA\_DERV\_MARIN\_ECUA

**T.M. DE ÉCIJA**



**TRAMO AÉREO**

PAR. PROY.	REF. CATASTRAL	PROVINCIA	T.M.	PARAJE	POL. CAT.	PARC. CAT.	VUELO (m)	SERV. PASO (m <sup>2</sup> )	APOYOS	Nº IDENTIFICACIÓN APOYOS	PLENO DOMINIO (m <sup>2</sup> )	OCUP. TEMP. (m <sup>2</sup> )	SERVIDUMBRE ACCESO (m <sup>2</sup> )	USO
44	41039A021090070000BA	SEVILLA	ÉCUIA	CMOLA ALBERQUILLA-LA CARLOT	21	9007	41,22	243,21	1	AP.NUEVO 28	1,96	9,73	14,59	Improductivo

**¡CUMPLE SIEMPRE!**  
PARA TRABAJAR SIN TENSION

- Apertura con corte efectivo de todas las fuentes de tensión
- Enclavamiento o bloqueo y señalización de los aparatos de corte en posición de apertura
- Verificar la ausencia de tensión (Inmediatamente antes de poner a tierra y en cortocircuito)
- Poner a tierra y en cortocircuito inmediatamente después de comprobar la ausencia de tensión
- Señalización y delimitación de la zona de trabajo

**¡RECUERDA QUE DEBES UTILIZAR SIEMPRE LOS EPI!**

**LEYENDA**

- RED EXISTENTE
- RED NUEVA
- CDI (CENTRO DE DISTRIBUCIÓN)
- LÍNEA AEREA
- LÍNEA SUBTERRANEA
- CANALIZACIÓN SUBTERRANEA
- PROTECCIÓN
- RED A RETIRAR
- SERVIDUMBRE DEFINIDA
- CAJAS DE BLOQUEO/COMUNICACIÓN
- EPINAVES (DISTRIBUCIÓN)
- CONEXIÓN AEREA/AUT
- APORTA EN V
- APORTA METALICO

Obra: MODIFICADO ANEXO DE AFECCIONES POR PROYECTO DE SUSTITUCIÓN DE TRAMO DE LAMT 25 KV "CIERR\_PEREA" DE S.E. "ÉCUIA", ENTRE LOS APOYOS A261234 Y CDI 20449, SITO EN PARAJE "CERRO PEREA" Y OTROS, EN EL T.M. DE ÉCUIA (SEVILLA)

LCL: 630132392  
 Nº Exp./Plan: SFE0113.1  
 Solicitante: EDISTRIBUCIÓN REDES DIGITALES S.L.U.  
 T.M. DE ÉCUIA (SEVILLA)  
 Técnico: PEDRO FERNÁNDEZ GARCÍA  
 Nº C.º de Colección: 1993-COITII HUELVA  
 Escala: 1:1.000  
 Nº Plano: 44

Fecha: FEBRERO 2025  
 PSP 44

ANEXO AFECCIONES\_SFE0113\_1 SUSL LAMT CERR\_PEREA DERY\_MARIN - ÉCUIA

**T.M. DE ÉCIJA**



**TRAMO AÉREO**

PAR. PROY.	REF. CATASTRAL	PROVINCIA	T.M.	PARAJE	POL. CAT.	PARC. CAT.	VUELO (m)	SERV. PASO (m <sup>2</sup> )	APOYOS	Nº IDENTIFICACIÓN APOYOS	PLENO DOMINIO (m <sup>2</sup> )	OCUP. TEMP. (m <sup>2</sup> )	SERVIDUMBRE ACCESO (m <sup>2</sup> )	USO
45	41039A021000980000BD	SEVILLA	ÉCUIA	LEBRON	21	98	7,57	255,04				10,20	15,30	Labor Secano

**LEYENDA**

	RED DISTRIB.		RED A RETIRAR
	RED NUEVA		SERVIDUMBRE DEFINIDA
	CDI (CENTRO DE DISTRIBUCIÓN)		CAJAS DE SECCIONAMIENTO
	LÍNEA ÚTIL		EPINAJES (DISTRIBUCIÓN)
	LÍNEA SUBTERRÁNEA		CONDENSADORES
	CONDUCCIÓN SUBTERRÁNEA		POSTO DE ENLACE
	PROTECCIÓN		POSTO METALCO

**¡CUMPLE SIEMPRE! PARA TRABAJAR SIN TENSION**

- 1 Apertura con corte efectivo de todas las fuentes de tensión
- 2 Enclavamiento o bloqueo y señalización de los aparatos de corte en posición de apertura
- 3 Verificar la ausencia de tensión (Inmediatamente antes de poner a tierra y en cortocircuito)
- 4 Poner a tierra y en cortocircuito (Inmediatamente después de comprobar la ausencia de tensión)
- 5 Señalización y delimitación de la zona de trabajo

**¡RECUERDA QUE DEBES UTILIZAR SIEMPRE LOS EPI!**

Obra: MODIFICADO ANEXO DE AFECCIONES POR PROYECTO DE SUSTITUCIÓN DE TRAMO DE LAMT 25 KV "CIERR\_PERA" DE S.E. "ÉCUIA", ENTRE LOS APOYOS A261234 Y CDI 20449, SITO EN PARAJE "CERRO PEREA" Y OTROS, EN EL T.M. DE ÉCUIA (SEVILLA)

Fecha: FEBRERO 2025

LCI: 6301323362

Nº Exp./Plan: SFE0113.1

Solicitante: EDISTRIBUCIÓN REDES DIGITALES S.L.U.

Técnico: PEDRO FERNÁNDEZ GARCÍA

Nº C.º de trabajo: 1693-COIT1 HUELVA

T.M. DE ÉCUIA (SEVILLA)

Escala: 1:2.000

Nº Plano: 45

PSP 45

ANEXO AFECCIONES\_SFE0113\_1 SUSL LAMT CERR\_PERA DERY\_MARIN - ÉCUIA

## 5 FICHAS CATASTRALES

Nº Reg. Entrada: 202599903511430. Fecha/Hora: 24/03/2025 12:10:32

LUIS PORTERO GABARRO		24/03/2025 12:10	PÁGINA 73/116
VERIFICACIÓN	PEGVEKNYF46SPPK9CAP4V6WG6GF2RM	<a href="https://ws050.juntadeandalucia.es:443/verificarFirma/">https://ws050.juntadeandalucia.es:443/verificarFirma/</a>	
			



VICEPRESIDENCIA PRIMERA DEL GOBIERNO MINISTERIO DE HACIENDA

SECRETARÍA DE ESTADO DE HACIENDA DIRECCIÓN GENERAL DEL CATASTRO

# CONSULTA DESCRIPTIVA Y GRÁFICA DE DATOS CATASTRALES DE BIEN INMUEBLE

Referencia catastral: 41039A025001850000BP

## DATOS DESCRIPTIVOS DEL INMUEBLE

**Localización:**  
Polígono 25 Parcela 185  
ALAMOS BAJOS. ECIJA [SEVILLA]

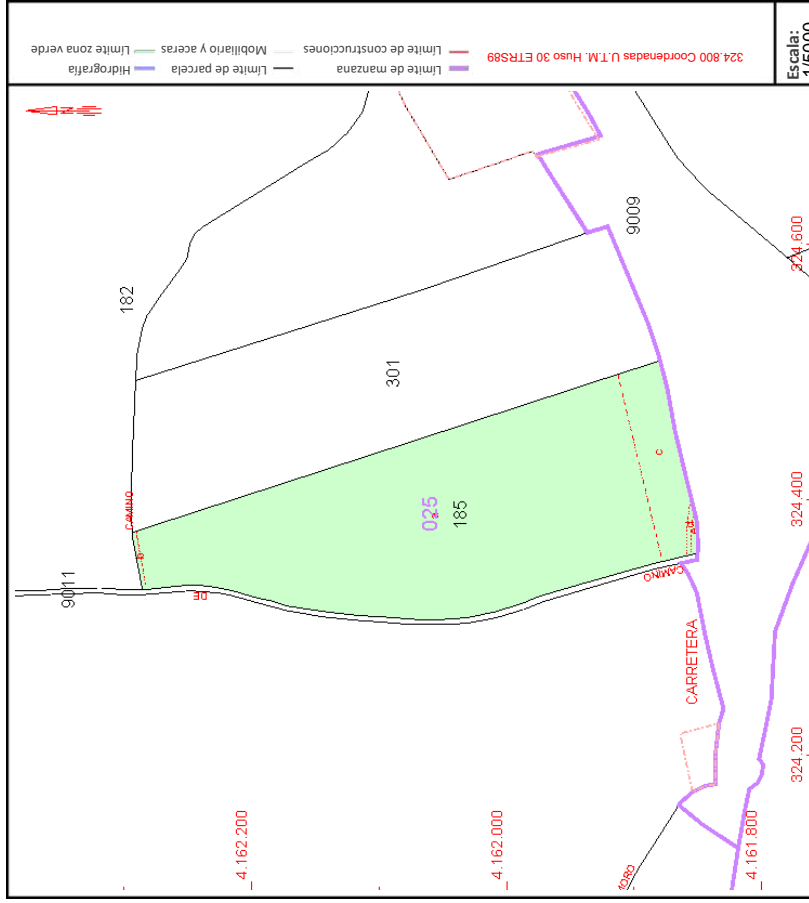
**Clase:** RÚSTICO  
**Uso principal:** Agrario  
**Superficie construida:**  
**Año construcción:**

### CULTIVO

Subparcela	Cultivo/aprovechamiento	Intensidad Productiva	Superficie m <sup>2</sup>
a	OR OLIVAR	07	46.496
b	I- IMPRODUCTIVO	00	154
c	O- OLIVAR	15	4.768
d	I- IMPRODUCTIVO	00	144
e	E- ERIAL.A PASTOS	15	139

## PARCELA

**Superficie gráfica:** 51.702 m<sup>2</sup>  
**Participación del inmueble:** 100,00 %  
**Tipo:**



Este documento no es una certificación catastral, pero sus datos pueden ser verificados a través del "Acceso a datos catastrales no protegidos de la SEC"



VICEPRESIDENCIA  
PRIMERA DEL GOBIERNO  
MINISTERIO  
DE HACIENDA

SECRETARÍA DE ESTADO  
DE HACIENDA  
DIRECCIÓN GENERAL  
DEL CATASTRO

# CONSULTA DESCRIPTIVA Y GRÁFICA DE DATOS CATASTRALES DE BIEN INMUEBLE

Referencia catastral: 41039A025090110000BA

## DATOS DESCRIPTIVOS DEL INMUEBLE

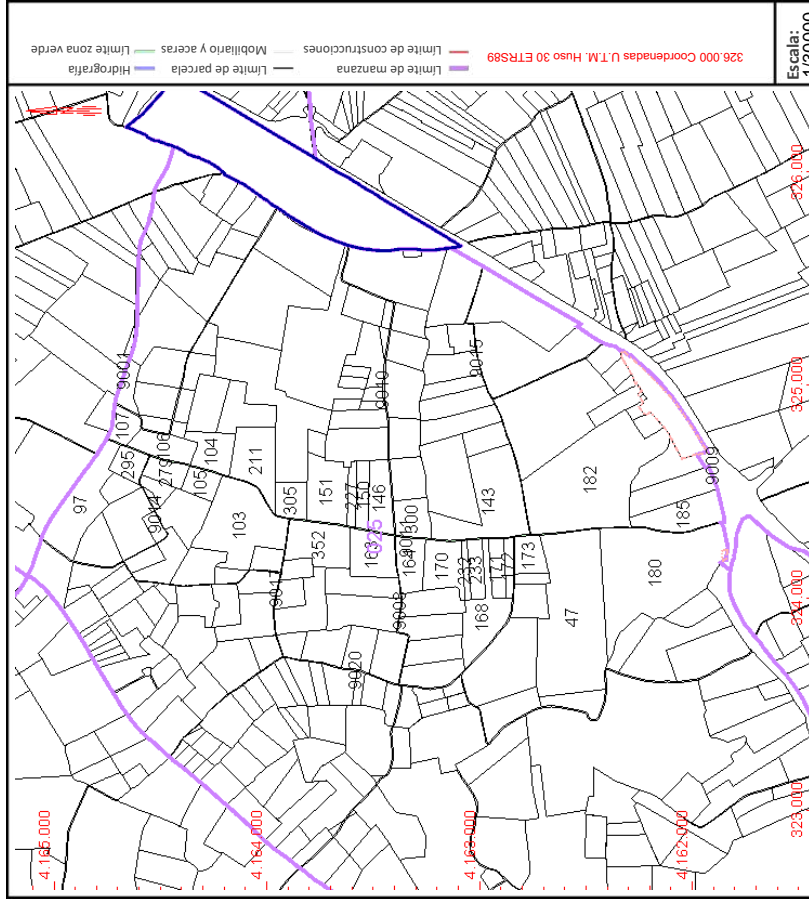
**Localización:**  
Polígono 25 Parcela 9011  
CMO DE LA ALDEA DEL GARABATO ECUJA (SEVILLA)

**Clase:** RÚSTICO  
**Uso principal:** Agrario  
**Superficie construida:**  
**Año construcción:**

Subparcela	Cultivo/aprovechamiento	Intensidad Productiva	Superficie m <sup>2</sup>
0	VT Via de comunicación de dominio público	00	15.674

## PARCELA

**Superficie gráfica:** 15.674 m<sup>2</sup>  
**Participación del inmueble:** 100,00 %  
**Tipo:**



Este documento no es una certificación catastral, pero sus datos pueden ser verificados a través del "Acceso a datos catastrales no protegidos de la SEC"



VICEPRESIDENCIA PRIMERA DEL GOBIERNO MINISTERIO DE HACIENDA

SECRETARÍA DE ESTADO DE HACIENDA DIRECCIÓN GENERAL DEL CATASTRO

# CONSULTA DESCRIPTIVA Y GRÁFICA DE DATOS CATASTRALES DE BIEN INMUEBLE

Referencia catastral: 41039A0250018000000BA

## DATOS DESCRIPTIVOS DEL INMUEBLE

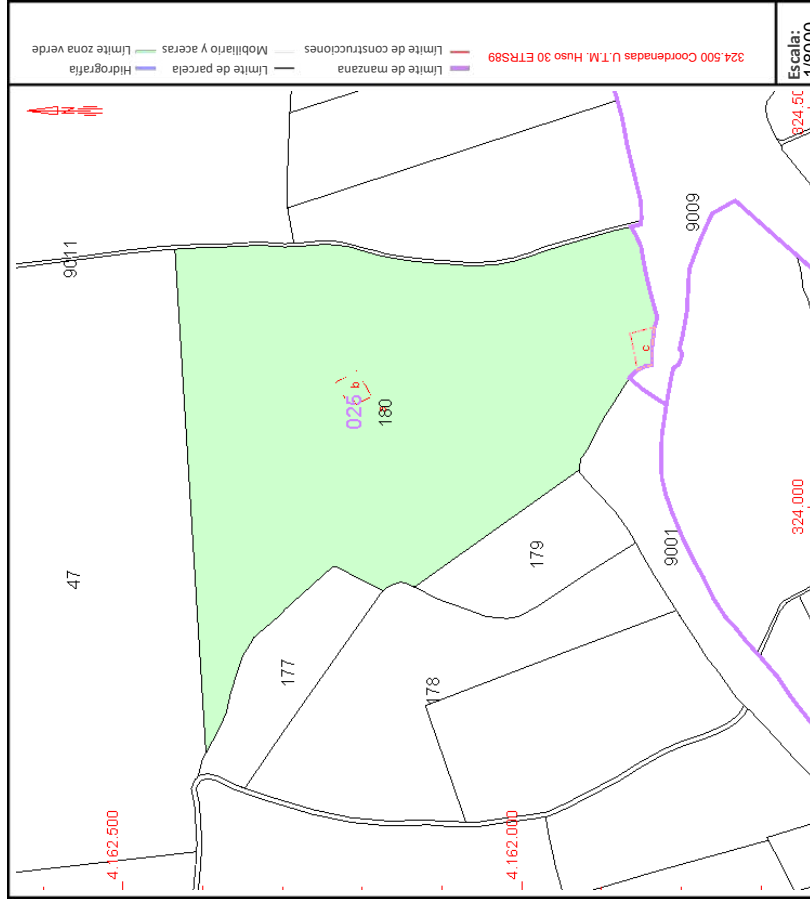
**Localización:**  
SC SISTEMAS GENERALES Polígono 25 Parcela 180  
ALAMOS BAJOS. 41400 ECIJA [SEVILLA]

**Clase:** RÚSTICO  
**Uso principal:** Agrario  
**Superficie construida:**  
**Año construcción:**

CULTIVO		Intensidad Productiva	Superficie m²
Subparcela	Cultivo/aprovechamiento		
a	C- Labor o Labradío seco	05	218,293
b	I- Improductivo	00	1,008

## PARCELA

**Superficie gráfica:** 220.413 m2  
**Participación del inmueble:** 100,00 %  
**Tipo:** Parcela, a efectos catastrales, con inmuebles de distinta clase [urbano y rústico]



Este documento no es una certificación catastral, pero sus datos pueden ser verificados a través del "Acceso a datos catastrales no protegidos de la SEC"



VICEPRESIDENCIA PRIMERA DEL GOBIERNO MINISTERIO DE HACIENDA

SECRETARÍA DE ESTADO DE HACIENDA DIRECCIÓN GENERAL DEL CATASTRO

# CONSULTA DESCRIPTIVA Y GRÁFICA DE DATOS CATASTRALES DE BIEN INMUEBLE

Referencia catastral: 41039A025000470000BW

## DATOS DESCRIPTIVOS DEL INMUEBLE

**Localización:**  
Polígono 25 Parcela 47  
ALBORNOZ. ECUJA [SEVILLA]

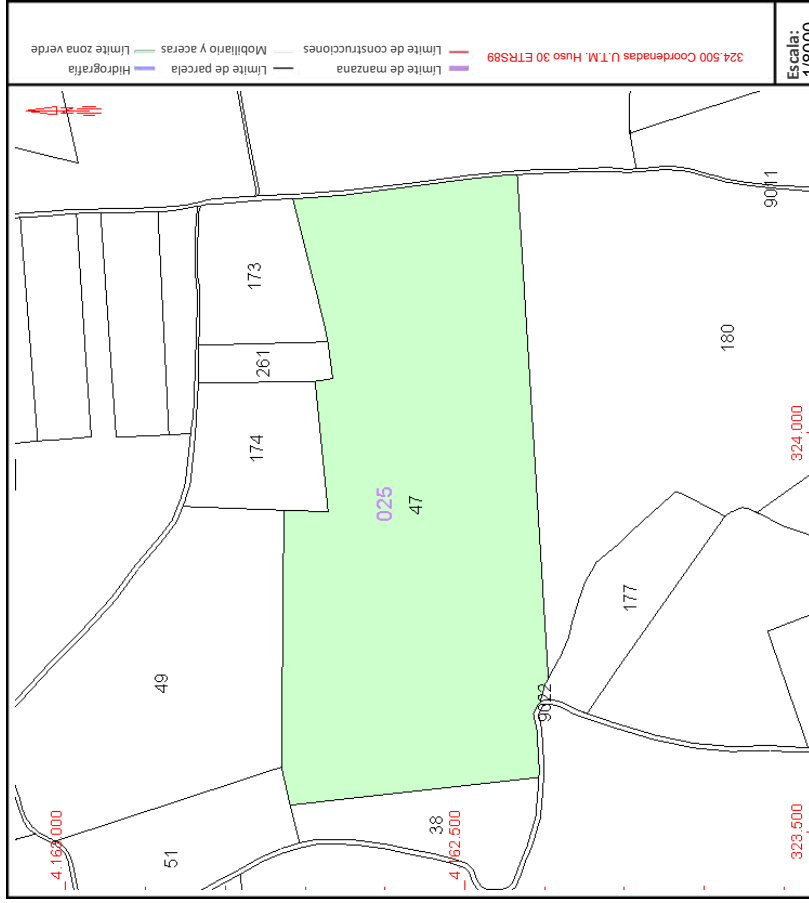
**Clase:** RÚSTICO  
**Uso principal:** Agrario  
**Superficie construida:**  
**Año construcción:**

### CULTIVO

Subparcela	Cultivo/aprovechamiento	Intensidad Productiva	Superficie m <sup>2</sup>
0	C- Labor o Labradío seco	05	220.717

## PARCELA

**Superficie gráfica:** 220.717 m<sup>2</sup>  
**Participación del inmueble:** 100,00 %  
**Tipo:**



Este documento no es una certificación catastral, pero sus datos pueden ser verificados a través del "Acceso a datos catastrales no protegidos de la SEC"





VICEPRESIDENCIA PRIMERA DEL GOBIERNO MINISTERIO DE HACIENDA

SECRETARÍA DE ESTADO DE HACIENDA DIRECCIÓN GENERAL DEL CATASTRO

# CONSULTA DESCRIPTIVA Y GRÁFICA DE DATOS CATASTRALES DE BIEN INMUEBLE

Referencia catastral: 41039A025090200000BL

## DATOS DESCRIPTIVOS DEL INMUEBLE

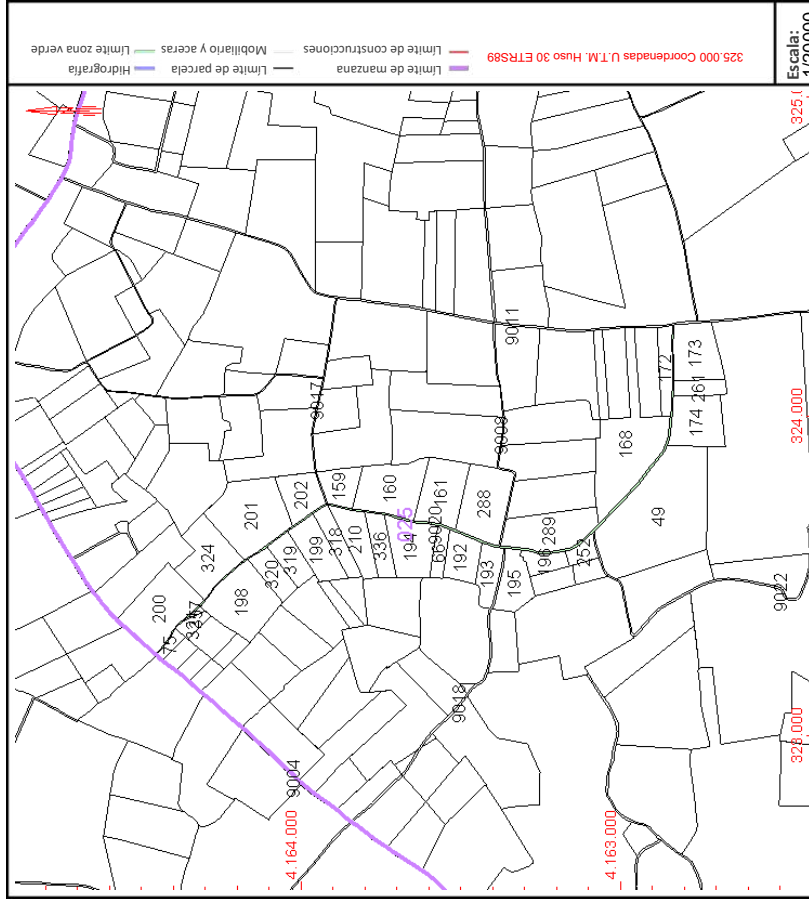
**Localización:**  
429 Polígono 25 Parcela 9020  
CAMINO. ECUJA [SEVILLA]

**Clase:** RÚSTICO  
**Uso principal:** Agrario  
**Superficie construida:**  
**Año construcción:**

CULTIVO		Intensidad Productiva	Superficie m <sup>2</sup>
Subparcela	Cultivo/aprovechamiento		
0	I- IMPRODUCTIVO	00	11.378

## PARCELA

**Superficie gráfica:** 11.378 m2  
**Participación del inmueble:** 100,00 %  
**Tipo:**



Este documento no es una certificación catastral, pero sus datos pueden ser verificados a través del "Acceso a datos catastrales no protegidos de la SEC"



VICEPRESIDENCIA  
PRIMERA DEL GOBIERNO  
MINISTERIO  
DE HACIENDA

SECRETARÍA DE ESTADO  
DE HACIENDA

DIRECCIÓN GENERAL  
DEL CATASTRO

# CONSULTA DESCRIPTIVA Y GRÁFICA DE DATOS CATASTRALES DE BIEN INMUEBLE

Referencia catastral: 41039A025001720000BS

## DATOS DESCRIPTIVOS DEL INMUEBLE

**Localización:**  
Polígono 25 Parcela 172  
LAGAR DE MAYESA. ECIJA [SEVILLA]

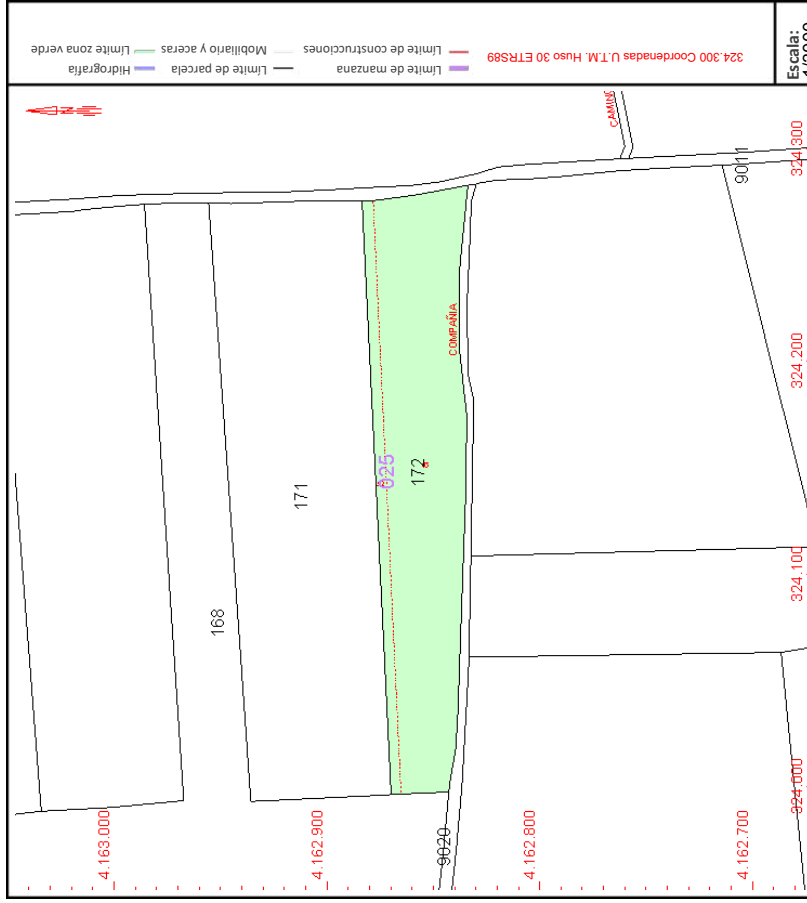
**Clase:** RÚSTICO  
**Uso principal:** Agrario  
**Superficie construida:**  
**Año construcción:**

### CULTIVO

Subparcela	Cultivo/aprovechamiento	Intensidad Productiva	Superficie m²
a	OR OLIVAR	04	9,850
b	O-OLIVAR	14	1,364

## PARCELA

**Superficie gráfica:** 11.214 m2  
**Participación del inmueble:** 100,00 %  
**Tipo:**



Este documento no es una certificación catastral, pero sus datos pueden ser verificados a través del "Acceso a datos catastrales no protegidos de la SEC"

LUIS PORTERO GABARRO		24/03/2025 12:10	PÁGINA 80/116
VERIFICACIÓN	PEGVEKNYF465PPK9CAP4V6WG6GF2RM	<a href="https://ws050.juntadeandalucia.es:443/verificarFirma/">https://ws050.juntadeandalucia.es:443/verificarFirma/</a>	





VICEPRESIDENCIA PRIMERA DEL GOBIERNO MINISTERIO DE HACIENDA

SECRETARÍA DE ESTADO DE HACIENDA DIRECCIÓN GENERAL DEL CATASTRO

# CONSULTA DESCRIPTIVA Y GRÁFICA DE DATOS CATASTRALES DE BIEN INMUEBLE

Referencia catastral: 41039A025001710000BE

## DATOS DESCRIPTIVOS DEL INMUEBLE

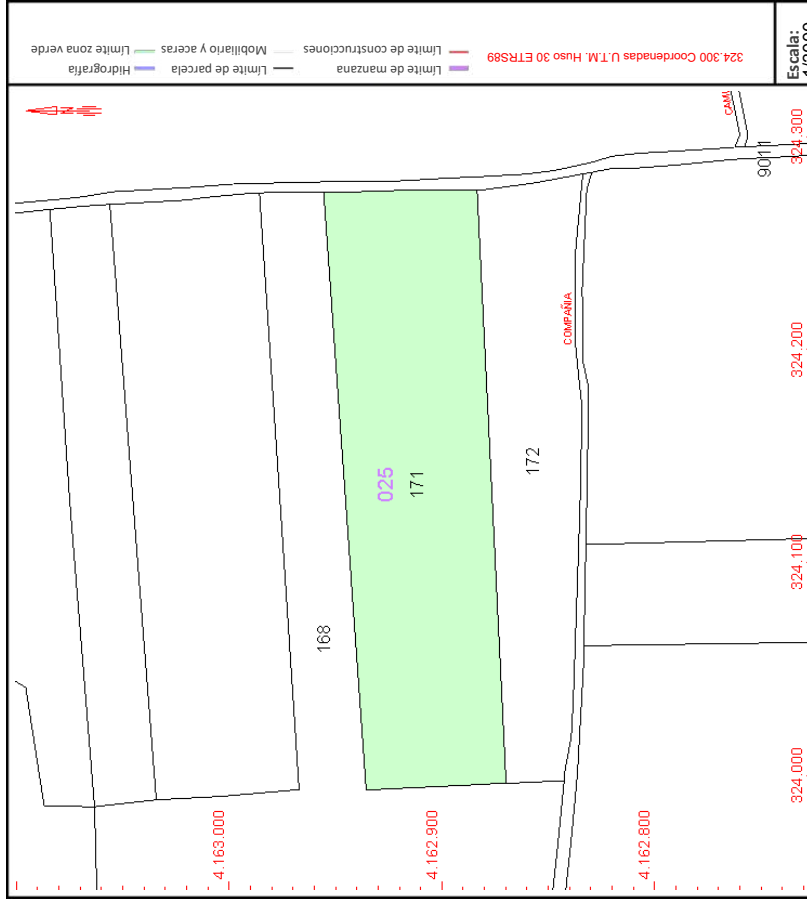
**Localización:**  
Polígono 25 Parcela 171  
LAGAR DE MAYESA. ECIJA [SEVILLA]

**Clase:** RÚSTICO  
**Uso principal:** Agrario  
**Superficie construida:**  
**Año construcción:**

CULTIVO		Intensidad Productiva	Superficie m <sup>2</sup>
Subparcela	Cultivo/aprovechamiento	04	19.323
0	OR OLIVAR		

## PARCELA

**Superficie gráfica:** 19.323 m<sup>2</sup>  
**Participación del inmueble:** 100,00 %  
**Tipo:**



Este documento no es una certificación catastral, pero sus datos pueden ser verificados a través del "Acceso a datos catastrales no protegidos de la SEC"



VICEPRESIDENCIA  
PRIMERA DEL GOBIERNO  
MINISTERIO  
DE HACIENDA

SECRETARÍA DE ESTADO  
DE HACIENDA

DIRECCIÓN GENERAL  
DEL CATASTRO

# CONSULTA DESCRIPTIVA Y GRÁFICA DE DATOS CATASTRALES DE BIEN INMUEBLE

Referencia catastral: 41039A025001680000BE

## DATOS DESCRIPTIVOS DEL INMUEBLE

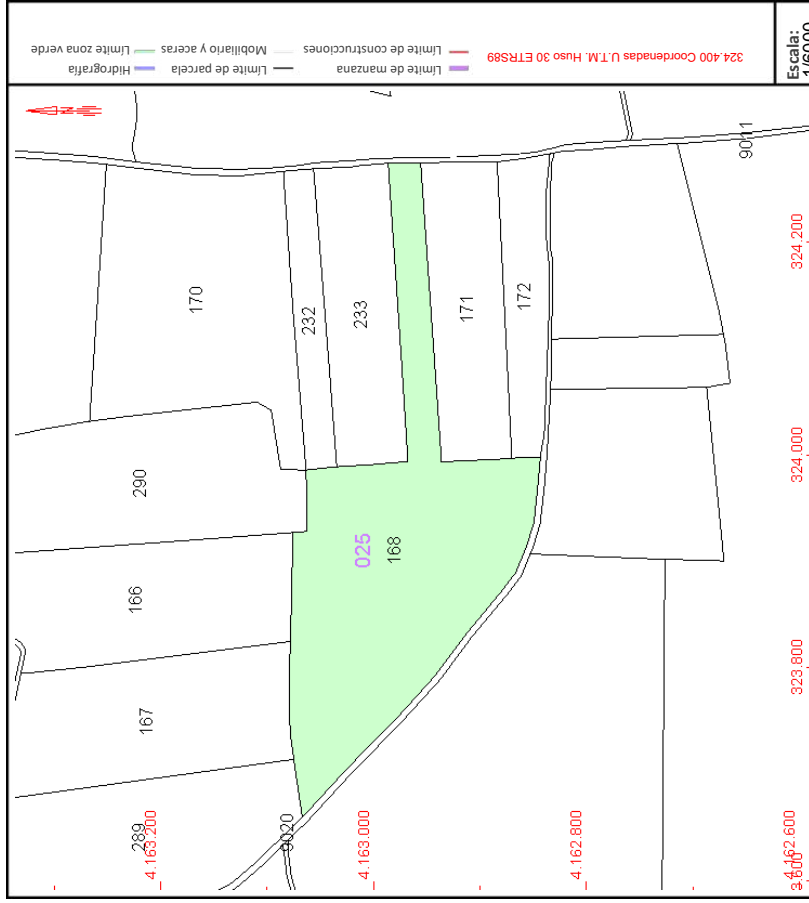
**Localización:**  
Polígono 25 Parcela 168  
LAGAR DE MAYESA. ECIJA [SEVILLA]

**Clase:** RÚSTICO  
**Uso principal:** Agrario  
**Superficie construida:**  
**Año construcción:**

CULTIVO		Intensidad Productiva	Superficie m²
Subparcela	Cultivo/aprovechamiento	05	57.145
0	C- Labor o Labradío seco		

## PARCELA

**Superficie gráfica:** 57.145 m2  
**Participación del inmueble:** 100,00 %  
**Tipo:**



Este documento no es una certificación catastral, pero sus datos pueden ser verificados a través del "Acceso a datos catastrales no protegidos de la SEC"



VICEPRESIDENCIA PRIMERA DEL GOBIERNO MINISTERIO DE HACIENDA

SECRETARÍA DE ESTADO DE HACIENDA DIRECCIÓN GENERAL DEL CATASTRO

# CONSULTA DESCRIPTIVA Y GRÁFICA DE DATOS CATASTRALES DE BIEN INMUEBLE

Referencia catastral: 41039A025002320000BJ

## DATOS DESCRIPTIVOS DEL INMUEBLE

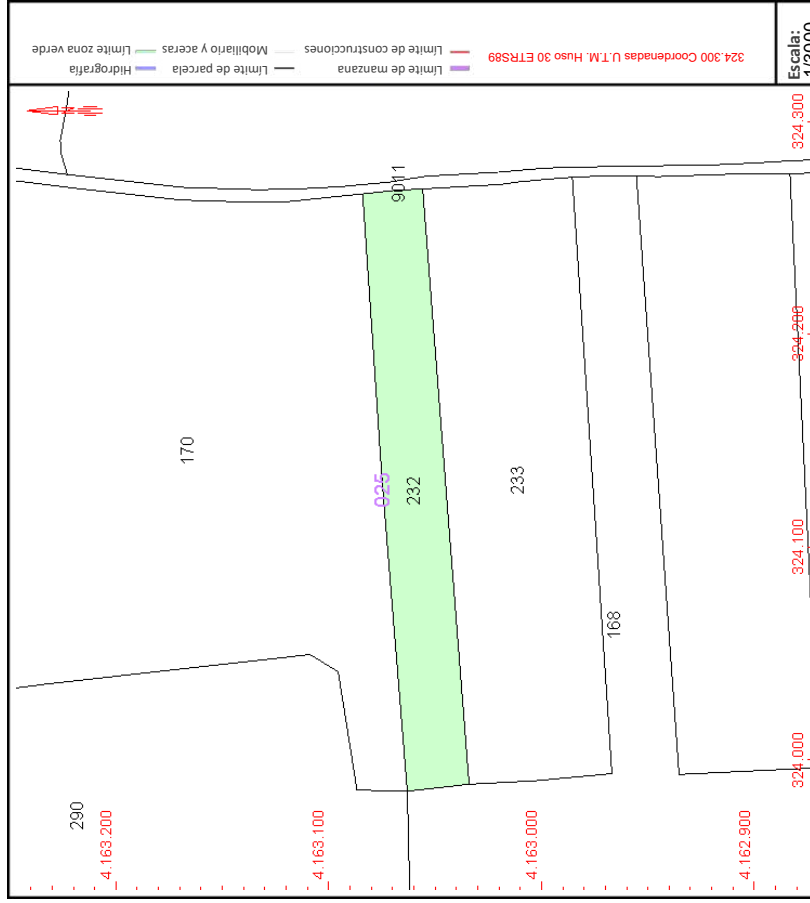
**Localización:**  
Polígono 25 Parcela 232  
LAGAR DE MAYESA. ECIJA [SEVILLA]

**Clase:** RÚSTICO  
**Uso principal:** Agrario  
**Superficie construida:**  
**Año construcción:**

Subparcela	Cultivo/aprovechamiento	Intensidad Productiva	Superficie m <sup>2</sup>
0	O- Olivos secano	02	8.200

## PARCELA

**Superficie gráfica:** 8.200 m2  
**Participación del inmueble:** 100,00 %  
**Tipo:**



Este documento no es una certificación catastral, pero sus datos pueden ser verificados a través del "Acceso a datos catastrales no protegidos de la SEC"

LUIS PORTERO GABARRO		24/03/2025 12:10	PÁGINA 83/116
VERIFICACIÓN	PEGVEKNYF46SPPK9CAP4V6WG6GF2RM	<a href="https://ws050.juntadeandalucia.es:443/verificarFirma/">https://ws050.juntadeandalucia.es:443/verificarFirma/</a>	



VICEPRESIDENCIA  
PRIMERA DEL GOBIERNO  
MINISTERIO  
DE HACIENDA

SECRETARÍA DE ESTADO  
DE HACIENDA  
DIRECCIÓN GENERAL  
DEL CATASTRO

# CONSULTA DESCRIPTIVA Y GRÁFICA DE DATOS CATASTRALES DE BIEN INMUEBLE

Referencia catastral: 41039A025001700000BJ

## DATOS DESCRIPTIVOS DEL INMUEBLE

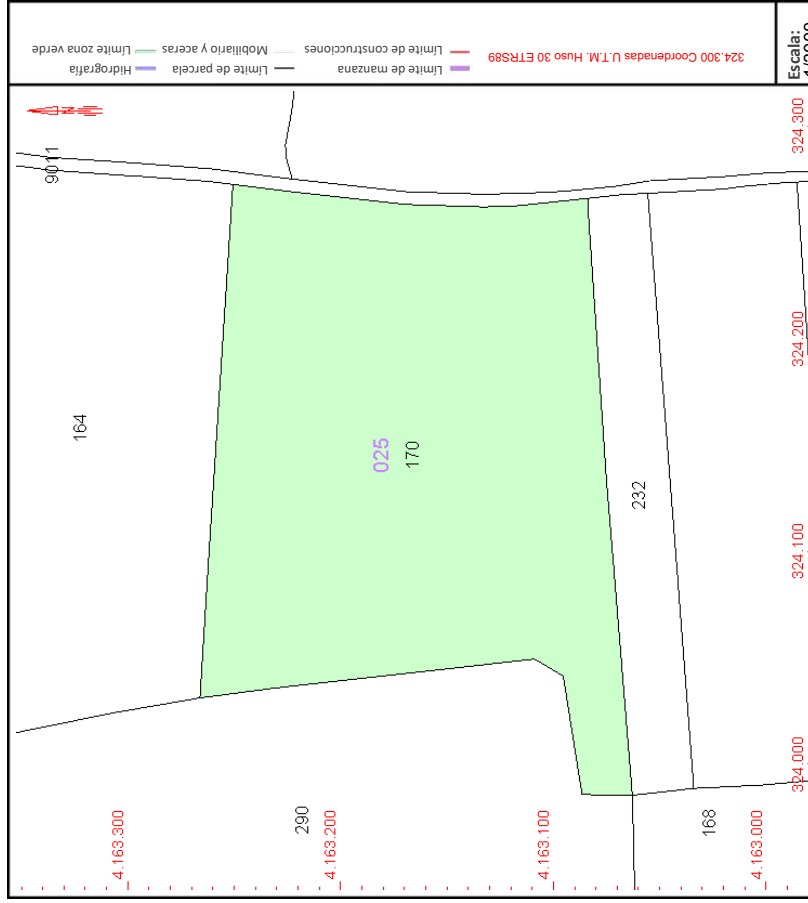
**Localización:**  
Polígono 25 Parcela 170  
LAGAR DE MAYESA. ECIJA [SEVILLA]

**Clase:** RÚSTICO  
**Uso principal:** Agrario  
**Superficie construida:**  
**Año construcción:**

Subparcela	Cultivo/aprovechamiento	Intensidad Productiva	Superficie m <sup>2</sup>
0	O-OLIVAR	13	42.213

## PARCELA

**Superficie gráfica:** 42.213 m<sup>2</sup>  
**Participación del inmueble:** 100,00 %  
**Tipo:**



Este documento no es una certificación catastral, pero sus datos pueden ser verificados a través del "Acceso a datos catastrales no protegidos de la SEC"



VICEPRESIDENCIA PRIMERA DEL GOBIERNO MINISTERIO DE HACIENDA

SECRETARÍA DE ESTADO DE HACIENDA DIRECCIÓN GENERAL DEL CATASTRO

# CONSULTA DESCRIPTIVA Y GRÁFICA DE DATOS CATASTRALES DE BIEN INMUEBLE

Referencia catastral: 41039A025001640000BD

## DATOS DESCRIPTIVOS DEL INMUEBLE

**Localización:**  
Polígono 25 Parcela 164  
SIETE PUERTAS. ECIJA [SEVILLA]

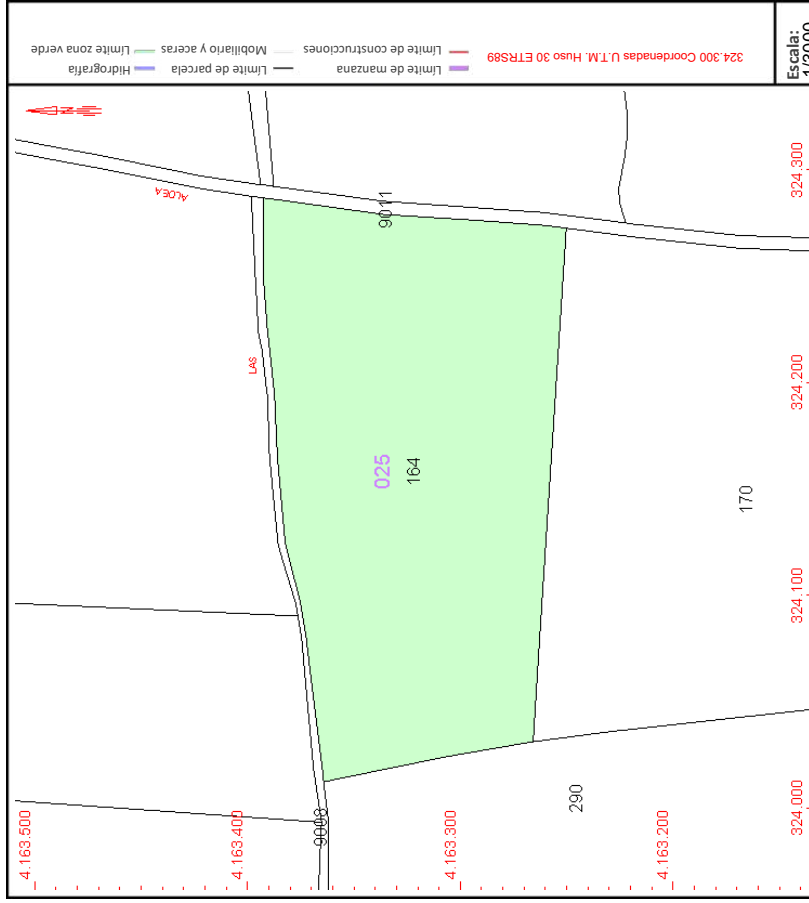
**Clase:** RÚSTICO  
**Uso principal:** Agrario  
**Superficie construida:**  
**Año construcción:**

### CULTIVO

Subparcela	Cultivo/aprovechamiento	Intensidad Productiva	Superficie m²
0	CR Labor o labriado regadio	03	31.711

## PARCELA

**Superficie gráfica:** 31.711 m2  
**Participación del inmueble:** 100,00 %  
**Tipo:**



Este documento no es una certificación catastral, pero sus datos pueden ser verificados a través del "Acceso a datos catastrales no protegidos de la SEC"



VICEPRESIDENCIA  
PRIMERA DEL GOBIERNO  
MINISTERIO  
DE HACIENDA

SECRETARÍA DE ESTADO  
DE HACIENDA  
DIRECCIÓN GENERAL  
DEL CATASTRO

# CONSULTA DESCRIPTIVA Y GRÁFICA DE DATOS CATASTRALES DE BIEN INMUEBLE

Referencia catastral: 41039A0250900800000BA

## DATOS DESCRIPTIVOS DEL INMUEBLE

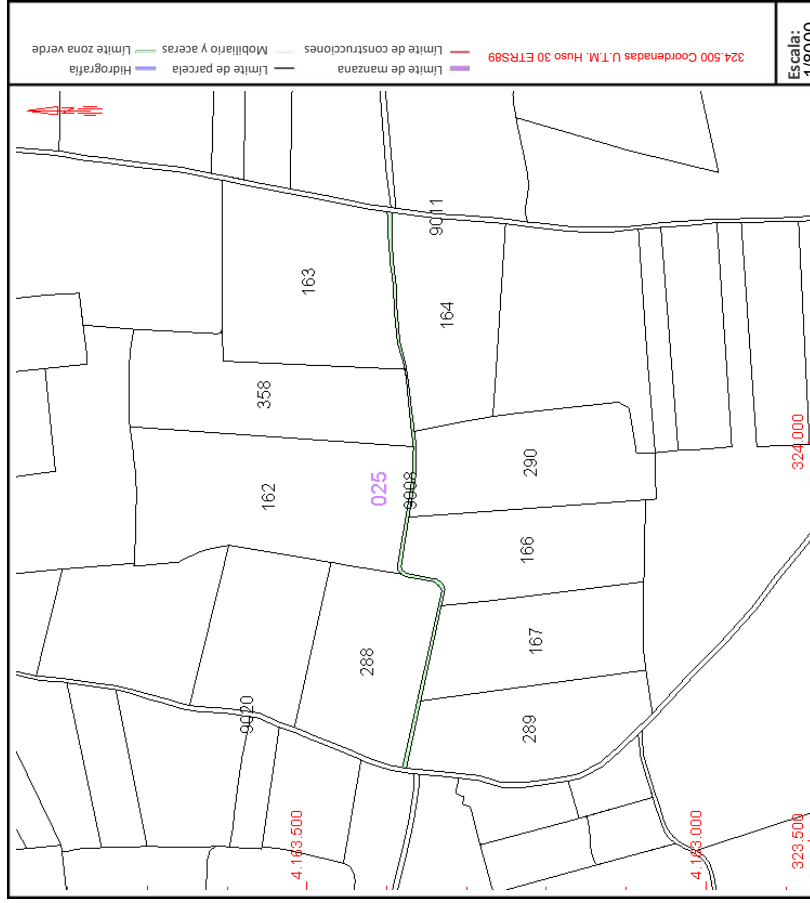
**Localización:**  
Polígono 25 Parcela 9008  
CMO DE SIETE PUERTAS. ECUIJA [SEVILLA]

**Clase:** RÚSTICO  
**Uso principal:** Agrario  
**Superficie construida:**  
**Año construcción:**

Subparcela	Cultivo/aprovechamiento	Intensidad Productiva	Superficie m <sup>2</sup>
0	VT Vía de comunicación de dominio público	00	2.974

## PARCELA

**Superficie gráfica:** 2.974 m<sup>2</sup>  
**Participación del inmueble:** 100,00 %  
**Tipo:**



Este documento no es una certificación catastral, pero sus datos pueden ser verificados a través del "Acceso a datos catastrales no protegidos de la SEC"



VICEPRESIDENCIA  
PRIMERA DEL GOBIERNO  
MINISTERIO  
DE HACIENDA

SECRETARÍA DE ESTADO  
DE HACIENDA  
DIRECCIÓN GENERAL  
DEL CATASTRO

# CONSULTA DESCRIPTIVA Y GRÁFICA DE DATOS CATASTRALES DE BIEN INMUEBLE

Referencia catastral: 41039A0250016300000BR

## DATOS DESCRIPTIVOS DEL INMUEBLE

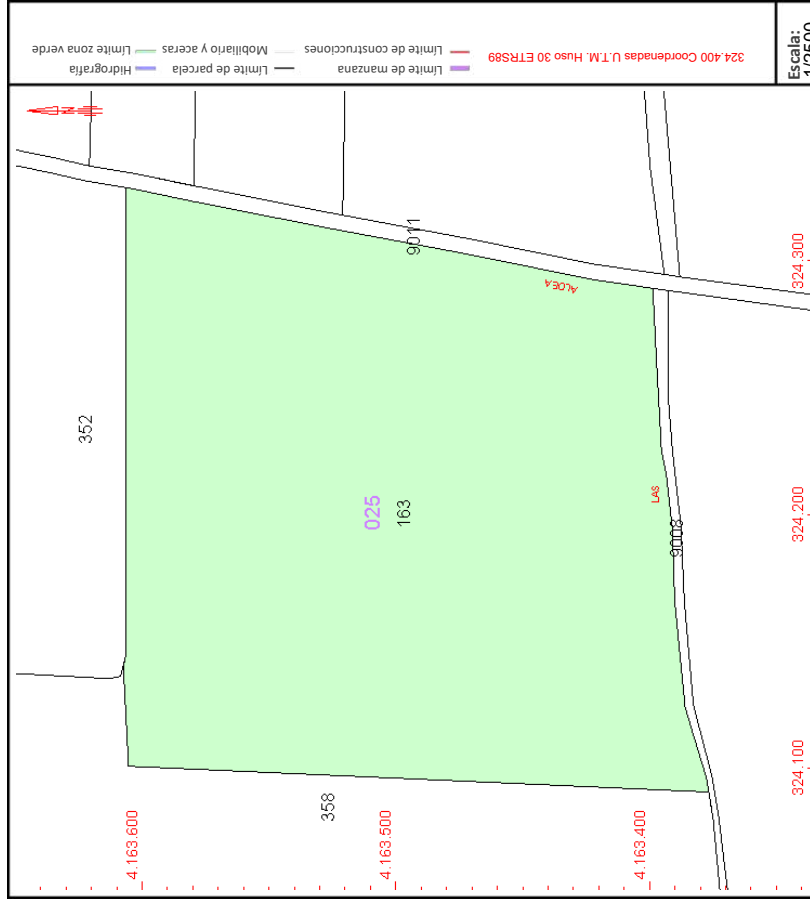
**Localización:**  
Polígono 25 Parcela 163  
SIETE PUERTAS. ECIJA [SEVILLA]

**Clase:** RÚSTICO  
**Uso principal:** Agrario  
**Superficie construida:**  
**Año construcción:**

CULTIVO		Intensidad Productiva	Superficie m <sup>2</sup>
Subparcela	Cultivo/aprovechamiento		
0	C- Labor o Labradío seco	05	44.936

## PARCELA

**Superficie gráfica:** 44.936 m<sup>2</sup>  
**Participación del inmueble:** 100,00 %  
**Tipo:**



Este documento no es una certificación catastral, pero sus datos pueden ser verificados a través del "Acceso a datos catastrales no protegidos de la SEC"



VICEPRESIDENCIA PRIMERA DEL GOBIERNO MINISTERIO DE HACIENDA

SECRETARÍA DE ESTADO DE HACIENDA DIRECCIÓN GENERAL DEL CATASTRO

# CONSULTA DESCRIPTIVA Y GRÁFICA DE DATOS CATASTRALES DE BIEN INMUEBLE

Referencia catastral: 41039A025003520000B0

## DATOS DESCRIPTIVOS DEL INMUEBLE

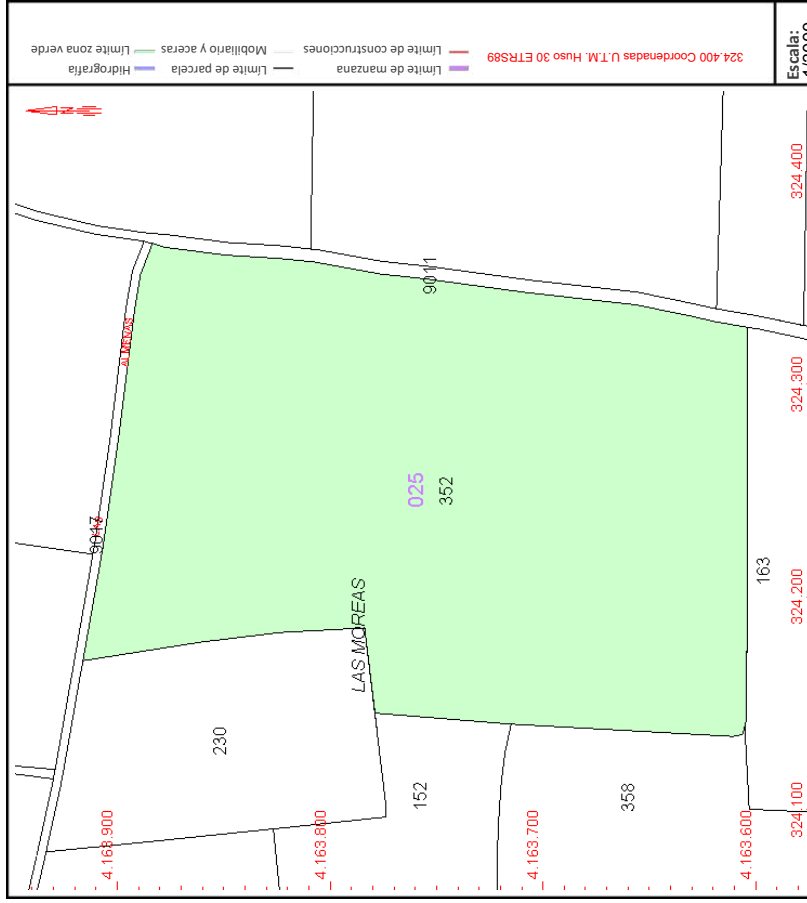
**Localización:**  
Polígono 25 Parcela 352  
LAS MOREAS. ECIJA [SEVILLA]

**Clase:** RÚSTICO  
**Uso principal:** Agrario  
**Superficie construida:**  
**Año construcción:**

CULTIVO		Intensidad Productiva	Superficie m²
Subparcela	Cultivo/aprovechamiento		
0	O- OLIVAR	13	42.044
0	OR OLIVAR	05	15.000

## PARCELA

**Superficie gráfica:** 57.044 m2  
**Participación del inmueble:** 100,00 %  
**Tipo:**



Este documento no es una certificación catastral, pero sus datos pueden ser verificados a través del "Acceso a datos catastrales no protegidos de la SEC"

LUIS PORTERO GABARRO		24/03/2025 12:10	PÁGINA 88/116
VERIFICACIÓN	PEGVEKNYF465PPK9CAP4V6WG6GF2RM	<a href="https://ws050.juntadeandalucia.es:443/verificarFirma/">https://ws050.juntadeandalucia.es:443/verificarFirma/</a>	



VICEPRESIDENCIA  
PRIMERA DEL GOBIERNO  
MINISTERIO  
DE HACIENDA

SECRETARÍA DE ESTADO  
DE HACIENDA  
DIRECCIÓN GENERAL  
DEL CATASTRO

# CONSULTA DESCRIPTIVA Y GRÁFICA DE DATOS CATASTRALES DE BIEN INMUEBLE

Referencia catastral: 41039A025003580001ZK

## DATOS DESCRIPTIVOS DEL INMUEBLE

**Localización:**  
Polígono 25 Parcela 358  
SIETE PUERTAS. ECIJA [SEVILLA]

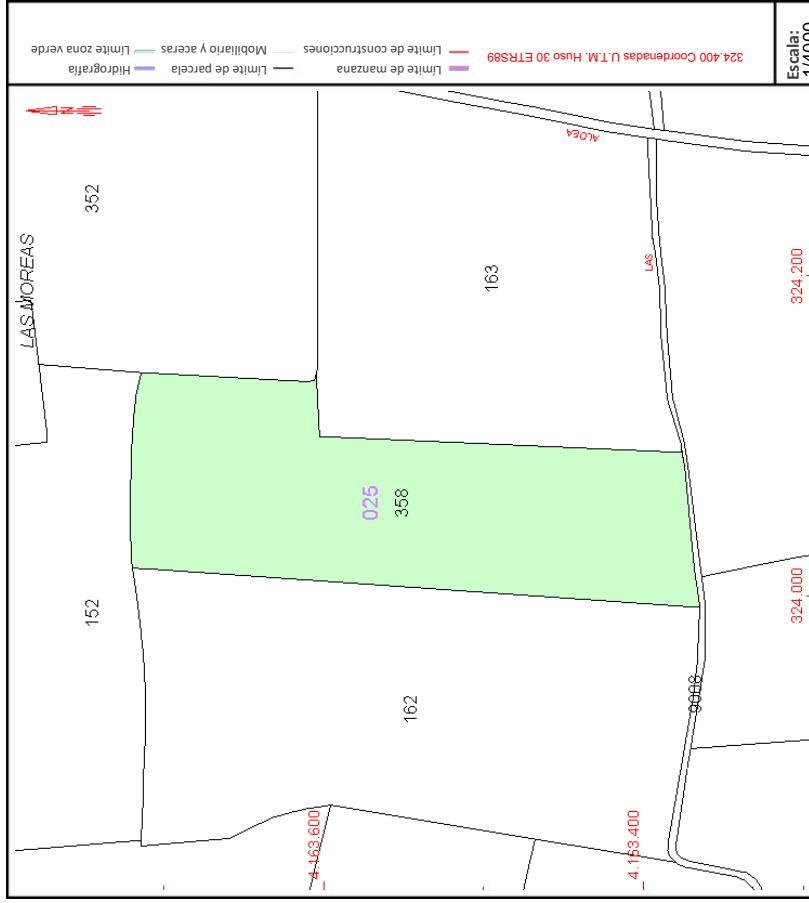
**Clase:** RÚSTICO  
**Uso principal:** Agrario  
**Superficie construida:**  
**Año construcción:**

CULTIVO		
Subparcela	Cultivo/aprovechamiento	Superficie m <sup>2</sup>
0	C- Labor o Labradío seco	36.082

Intensidad Productiva  
05

## PARCELA

**Superficie gráfica:** 36.082 m<sup>2</sup>  
**Participación del inmueble:** 100,00 %  
**Tipo:**



Este documento no es una certificación catastral, pero sus datos pueden ser verificados a través del "Acceso a datos catastrales no protegidos de la SEC"



VICEPRESIDENCIA PRIMERA DEL GOBIERNO MINISTERIO DE HACIENDA

SECRETARÍA DE ESTADO DE HACIENDA DIRECCIÓN GENERAL DEL CATASTRO

# CONSULTA DESCRIPTIVA Y GRÁFICA DE DATOS CATASTRALES DE BIEN INMUEBLE

Referencia catastral: 41039A025001520000BQ

## DATOS DESCRIPTIVOS DEL INMUEBLE

**Localización:**  
Polígono 25 Parcela 152  
LAS MOREAS. ECIJA [SEVILLA]

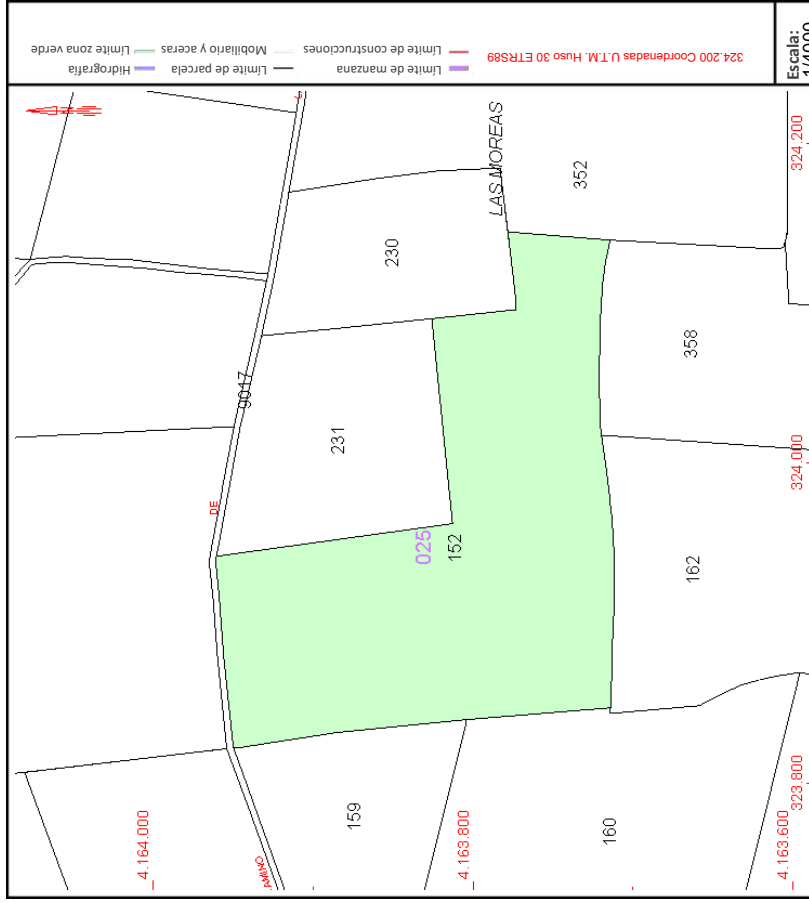
**Clase:** RÚSTICO  
**Uso principal:** Agrario  
**Superficie construida:**  
**Año construcción:**

### CULTIVO

Subparcela	Cultivo/aprovechamiento	Intensidad Productiva	Superficie m²
0	O-OLIVAR	14	45.421

## PARCELA

**Superficie gráfica:** 45.421 m2  
**Participación del inmueble:** 100,00 %  
**Tipo:**



Este documento no es una certificación catastral, pero sus datos pueden ser verificados a través del "Acceso a datos catastrales no protegidos de la SEC"



VICEPRESIDENCIA  
PRIMERA DEL GOBIERNO  
MINISTERIO  
DE HACIENDA

SECRETARÍA DE ESTADO  
DE HACIENDA  
DIRECCIÓN GENERAL  
DEL CATASTRO

# CONSULTA DESCRIPTIVA Y GRÁFICA DE DATOS CATASTRALES DE BIEN INMUEBLE

Referencia catastral: 41039A0250023000000BX

## DATOS DESCRIPTIVOS DEL INMUEBLE

**Localización:**  
Polígono 25 Parcela 230  
LAS MOREAS. ECIJA [SEVILLA]

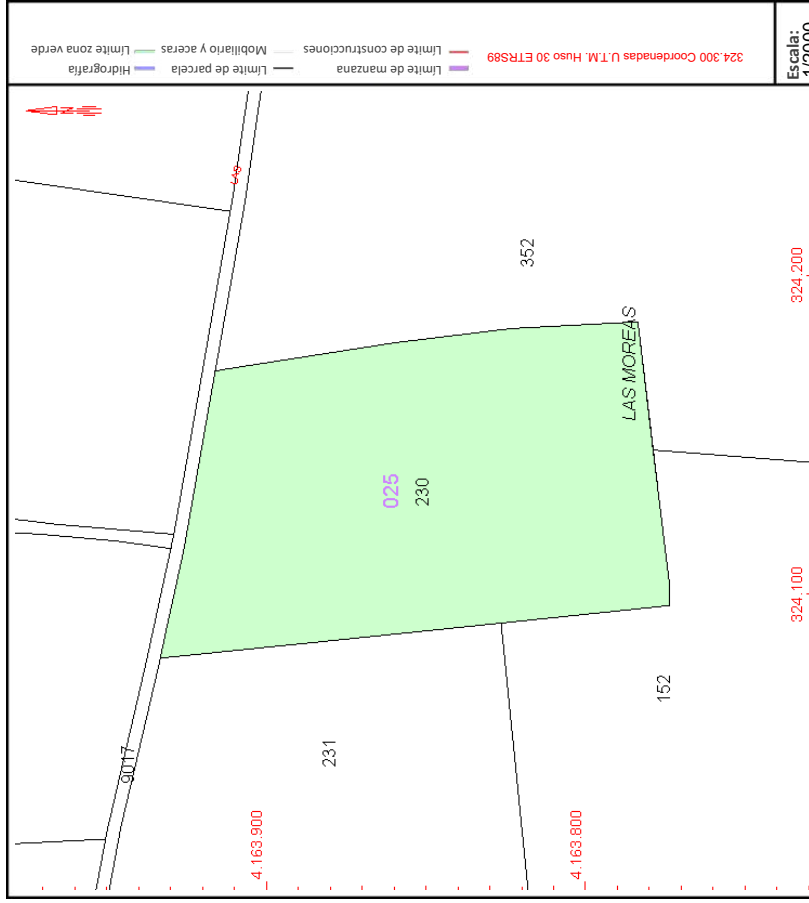
**Clase:** RÚSTICO  
**Uso principal:** Agrario  
**Superficie construida:**  
**Año construcción:**

### CULTIVO

Subparcela	Cultivo/aprovechamiento	Intensidad Productiva	Superficie m <sup>2</sup>
0	C- Labor o Labradío seco	05	13.166

## PARCELA

**Superficie gráfica:** 13.166 m<sup>2</sup>  
**Participación del inmueble:** 100,00 %  
**Tipo:**



Este documento no es una certificación catastral, pero sus datos pueden ser verificados a través del "Acceso a datos catastrales no protegidos de la SEC"



VICEPRESIDENCIA PRIMERA DEL GOBIERNO MINISTERIO DE HACIENDA

SECRETARÍA DE ESTADO DE HACIENDA DIRECCIÓN GENERAL DEL CATASTRO

# CONSULTA DESCRIPTIVA Y GRÁFICA DE DATOS CATASTRALES DE BIEN INMUEBLE

Referencia catastral: 41039A025090170000BL

## DATOS DESCRIPTIVOS DEL INMUEBLE

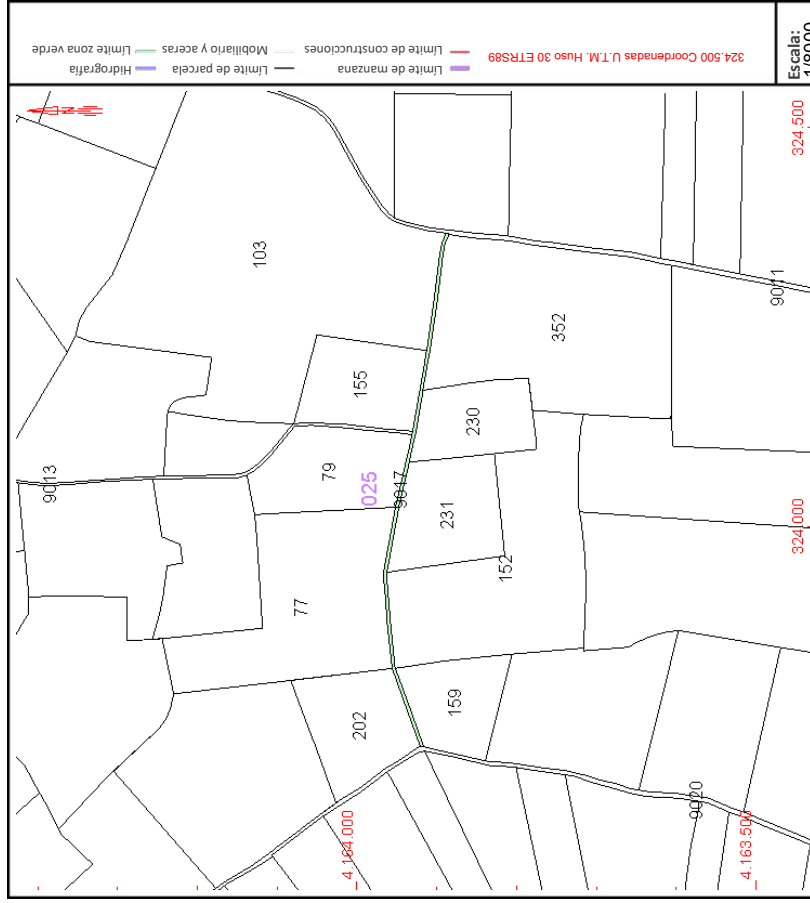
**Localización:**  
Polígono 25 Parcela 9017  
CMO DE LAS ALMENAS ECJJA [SEVILLA]

**Clase:** RÚSTICO  
**Uso principal:** Agrario  
**Superficie construida:**  
**Año construcción:**

CULTIVO		Intensidad Productiva	Superficie m <sup>2</sup>
Subparcela	Cultivo/aprovechamiento	00	2.627
0	VT Vía de comunicación de dominio público		

## PARCELA

**Superficie gráfica:** 2.627 m<sup>2</sup>  
**Participación del inmueble:** 100,00 %  
**Tipo:**



Este documento no es una certificación catastral, pero sus datos pueden ser verificados a través del "Acceso a datos catastrales no protegidos de la SEC"



VICEPRESIDENCIA  
PRIMERA DEL GOBIERNO  
MINISTERIO  
DE HACIENDA

SECRETARÍA DE ESTADO  
DE HACIENDA  
DIRECCIÓN GENERAL  
DEL CATASTRO

# CONSULTA DESCRIPTIVA Y GRÁFICA DE DATOS CATASTRALES DE BIEN INMUEBLE

Referencia catastral: 41039A025001550000BT

## DATOS DESCRIPTIVOS DEL INMUEBLE

**Localización:**  
Polígono 25 Parcela 155  
LAS MOREAS. ECIJA [SEVILLA]

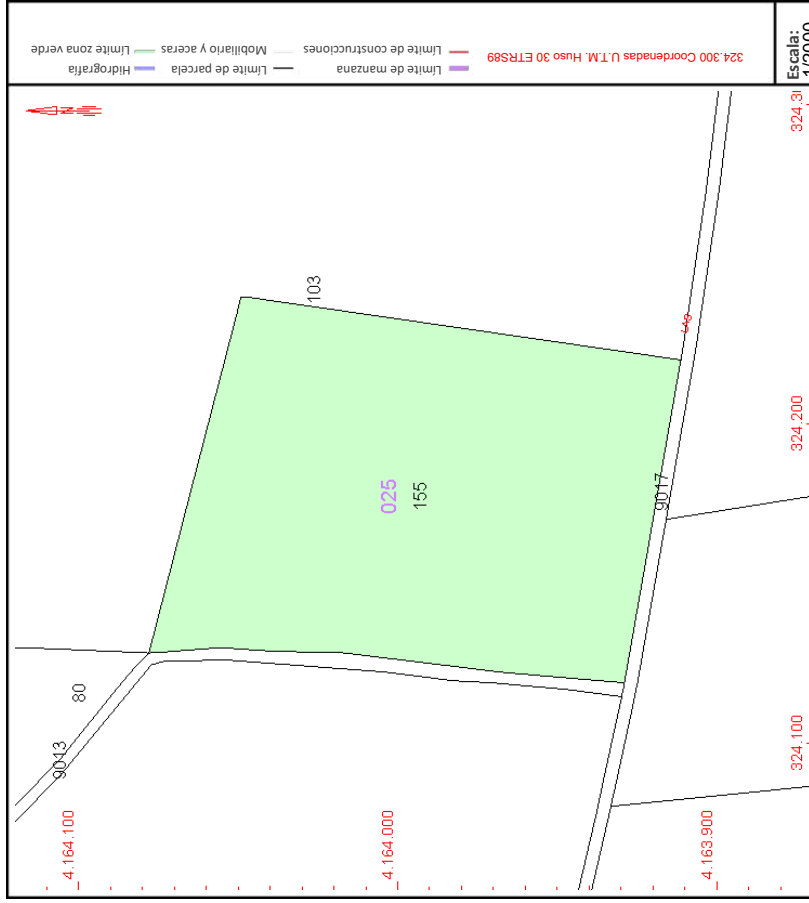
**Clase:** RÚSTICO  
**Uso principal:** Agrario  
**Superficie construida:**  
**Año construcción:**

### CULTIVO

Subparcela	Cultivo/aprovechamiento	Intensidad Productiva	Superficie m <sup>2</sup>
0	C- Labor o Labradío seco	04	15.267

## PARCELA

**Superficie gráfica:** 15.267 m<sup>2</sup>  
**Participación del inmueble:** 100,00 %  
**Tipo:**



Este documento no es una certificación catastral, pero sus datos pueden ser verificados a través del "Acceso a datos catastrales no protegidos de la SEC"



VICEPRESIDENCIA  
PRIMERA DEL GOBIERNO  
MINISTERIO  
DE HACIENDA

SECRETARÍA DE ESTADO  
DE HACIENDA

DIRECCIÓN GENERAL  
DEL CATASTRO

# CONSULTA DESCRIPTIVA Y GRÁFICA DE DATOS CATASTRALES DE BIEN INMUEBLE

Referencia catastral: 41039A025090130000BY

## DATOS DESCRIPTIVOS DEL INMUEBLE

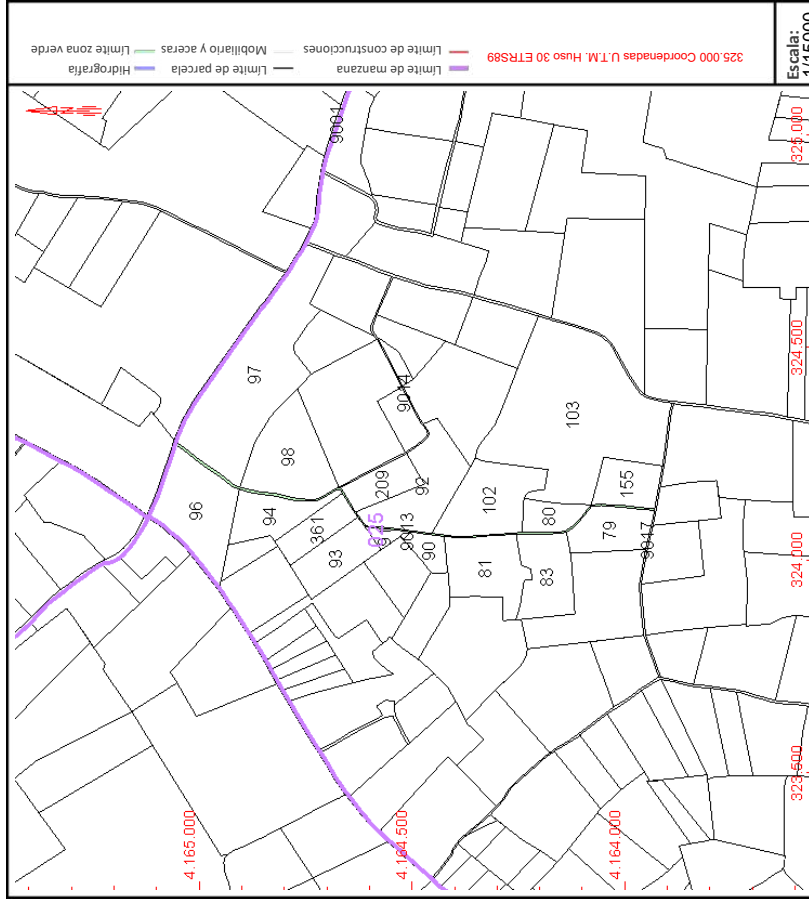
**Localización:**  
Polígono 25 Parcela 9013  
CMO DEL LAGAR DEL CASTELLANO. ECIJA [SEVILLA]

**Clase:** RÚSTICO  
**Uso principal:** Agrario  
**Superficie construida:**  
**Año construcción:**

Subparcela	Cultivo/aprovechamiento	Intensidad Productiva	Superficie m <sup>2</sup>
0	VT Via de comunicación de dominio público	00	5.042

## PARCELA

**Superficie gráfica:** 5.042 m<sup>2</sup>  
**Participación del inmueble:** 100,00 %  
**Tipo:**



Este documento no es una certificación catastral, pero sus datos pueden ser verificados a través del "Acceso a datos catastrales no protegidos de la SEC"



VICEPRESIDENCIA PRIMERA DEL GOBIERNO MINISTERIO DE HACIENDA

SECRETARÍA DE ESTADO DE HACIENDA DIRECCIÓN GENERAL DEL CATASTRO

# CONSULTA DESCRIPTIVA Y GRÁFICA DE DATOS CATASTRALES DE BIEN INMUEBLE

Referencia catastral: 41039A0250007900000BW

## DATOS DESCRIPTIVOS DEL INMUEBLE

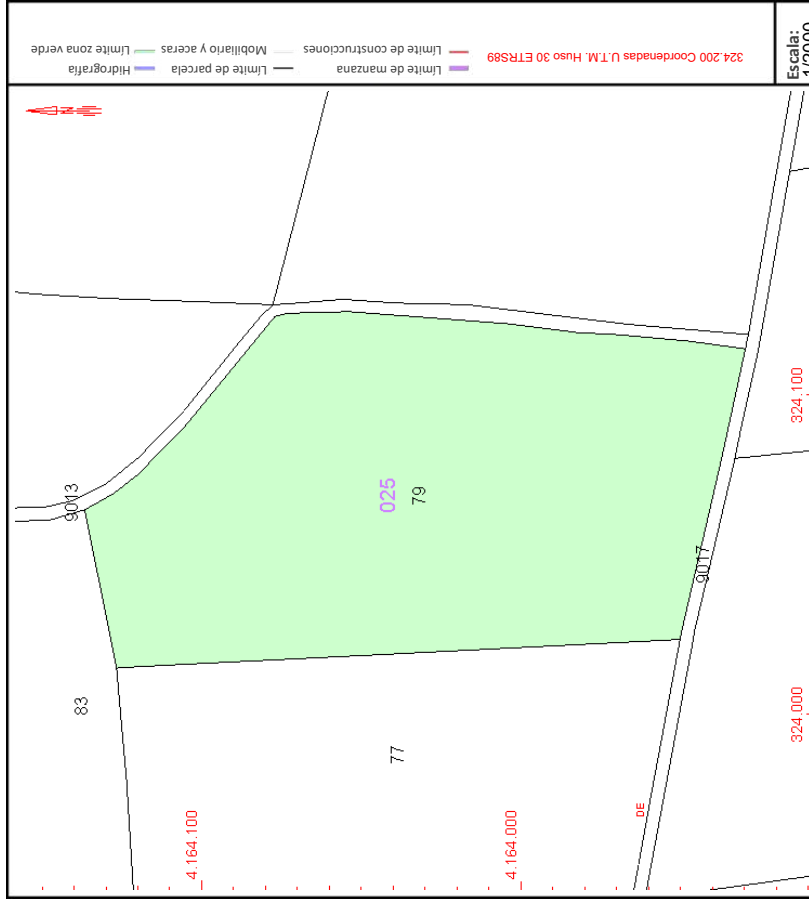
**Localización:**  
Polígono 25 Parcela 79  
LA ESMERALDA. ECIJA [SEVILLA]

**Clase:** RÚSTICO  
**Uso principal:** Agrario  
**Superficie construida:**  
**Año construcción:**

CULTIVO		Intensidad Productiva	Superficie m²
Subparcela	Cultivo/aprovechamiento	04	18.125
0	OR OLIVAR		

## PARCELA

**Superficie gráfica:** 18.125 m2  
**Participación del inmueble:** 100,00 %  
**Tipo:**



Este documento no es una certificación catastral, pero sus datos pueden ser verificados a través del "Acceso a datos catastrales no protegidos de la SEC"



VICEPRESIDENCIA PRIMERA DEL GOBIERNO MINISTERIO DE HACIENDA

SECRETARÍA DE ESTADO DE HACIENDA DIRECCIÓN GENERAL DEL CATASTRO

# CONSULTA DESCRIPTIVA Y GRÁFICA DE DATOS CATASTRALES DE BIEN INMUEBLE

Referencia catastral: 41039A025000770000BU

## DATOS DESCRIPTIVOS DEL INMUEBLE

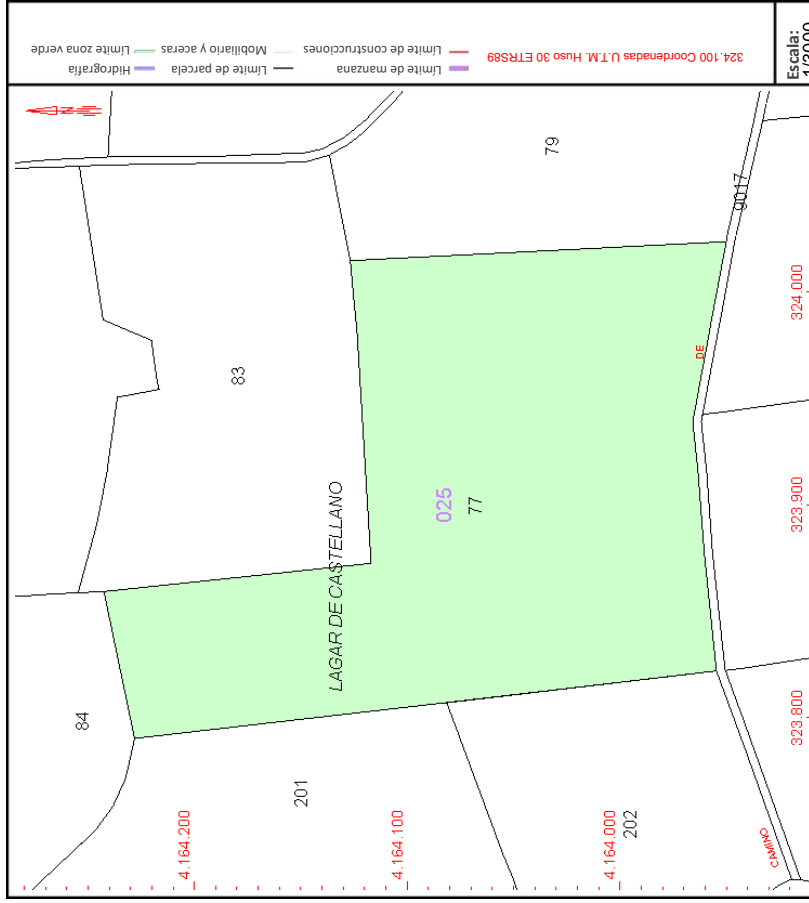
**Localización:**  
Polígono 25 Parcela 77  
LAGAR DE CASTELLANO ECJA [SEVILLA]

**Clase:** RÚSTICO  
**Uso principal:** Agrario  
**Superficie construida:**  
**Año construcción:**

CULTIVO		Intensidad Productiva	Superficie m <sup>2</sup>
Subparcela	Cultivo/aprovechamiento	04	41.474
0	C- Labor o Labradío seco		

## PARCELA

**Superficie gráfica:** 41.474 m<sup>2</sup>  
**Participación del inmueble:** 100,00 %  
**Tipo:**



Este documento no es una certificación catastral, pero sus datos pueden ser verificados a través del "Acceso a datos catastrales no protegidos de la SEC"



VICEPRESIDENCIA PRIMERA DEL GOBIERNO MINISTERIO DE HACIENDA

SECRETARÍA DE ESTADO DE HACIENDA DIRECCIÓN GENERAL DEL CATASTRO

# CONSULTA DESCRIPTIVA Y GRÁFICA DE DATOS CATASTRALES DE BIEN INMUEBLE

Referencia catastral: 41039A025002010000BE

## DATOS DESCRIPTIVOS DEL INMUEBLE

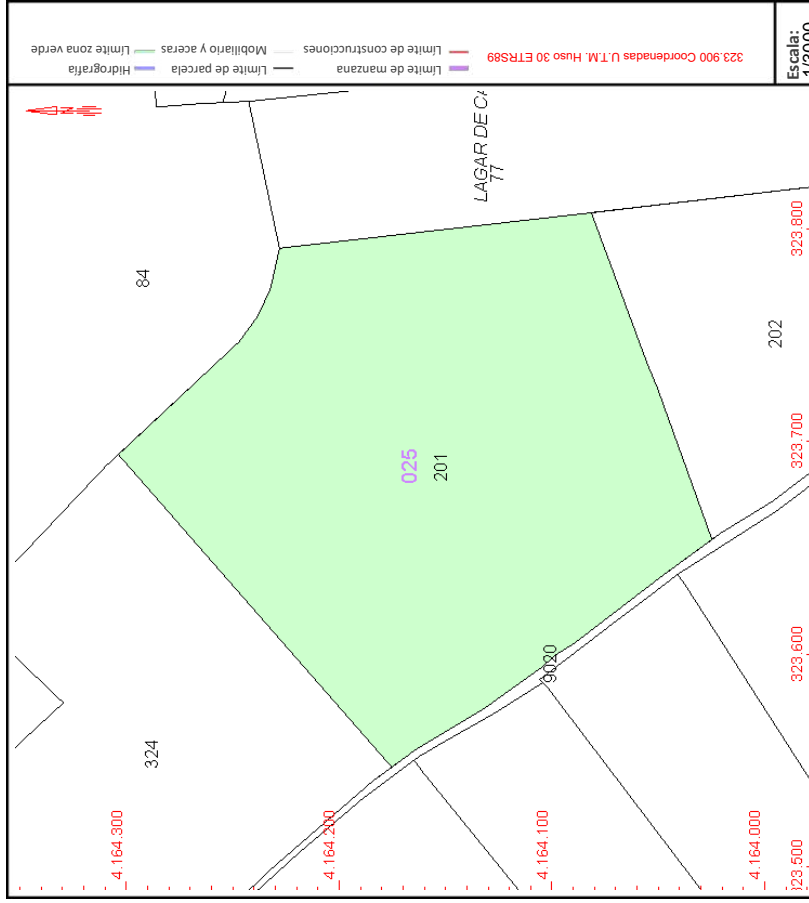
**Localización:**  
Polígono 25 Parcela 201  
LAGAR DE MORALES. ECÍJA [SEVILLA]

**Clase:** RÚSTICO  
**Uso principal:** Agrario  
**Superficie construida:**  
**Año construcción:**

Subparcela	Cultivo/aprovechamiento	Intensidad Productiva	Superficie m²
0	C- Labor o Labradío seco	05	44.015


## PARCELA

**Superficie gráfica:** 44.015 m2  
**Participación del inmueble:** 100,00 %  
**Tipo:**



Este documento no es una certificación catastral, pero sus datos pueden ser verificados a través del "Acceso a datos catastrales no protegidos de la SEC"





VICEPRESIDENCIA PRIMERA DEL GOBIERNO MINISTERIO DE HACIENDA

SECRETARÍA DE ESTADO DE HACIENDA DIRECCIÓN GENERAL DEL CATASTRO

# CONSULTA DESCRIPTIVA Y GRÁFICA DE DATOS CATASTRALES DE BIEN INMUEBLE

Referencia catastral: 41039A0250020000000BJ

## DATOS DESCRIPTIVOS DEL INMUEBLE

**Localización:**  
Es:0 Pt:00 Pt:00 Polígono 25 Parcela 200  
LAGAR DE MORALES. ECIJA [SEVILLA]

**Clase:** RÚSTICO  
**Uso principal:** Agrario  
**Superficie construida:** 73 m2  
**Año construcción:** 1984

### CONSTRUCCIÓN

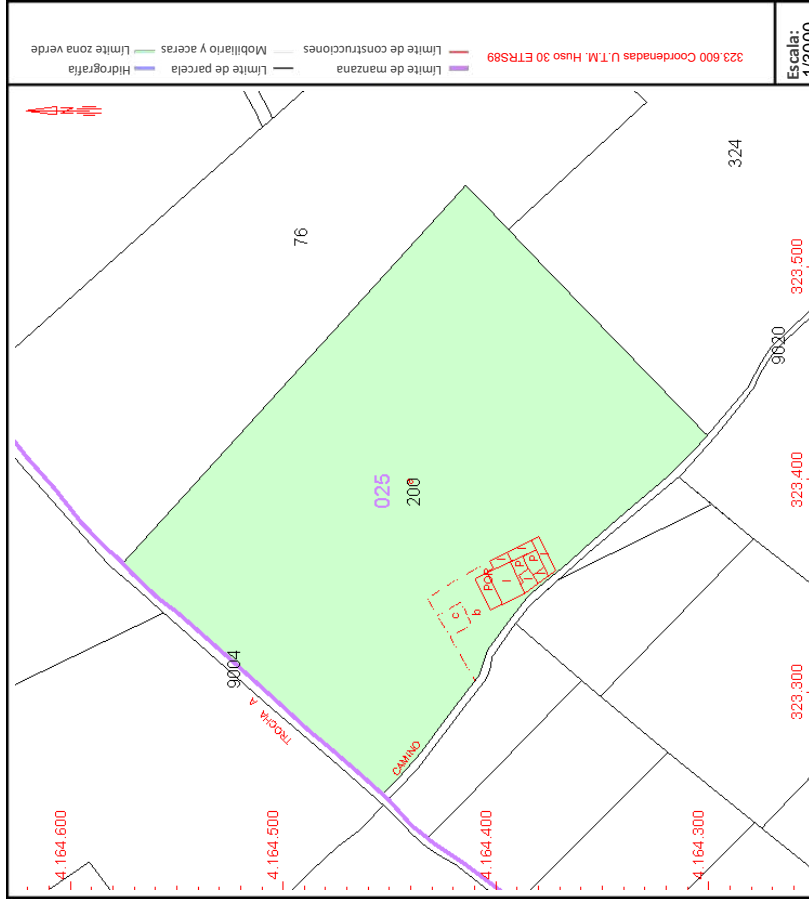
Destino	Escalera/Planta/Puerta	Superficie m <sup>2</sup>
AGRARIO	1/00/04	73

### CULTIVO

Subparcela	Cultivo/aprovechamiento	Intensidad Productiva	Superficie m <sup>2</sup>
a	CR Labor o labradío regadío	03	35.349
b	I- Improductivo	00	900
c	I- Improductivo	00	142

## PARCELA

**Superficie gráfica:** 37.065 m2  
**Participación del inmueble:** 98.3800 %  
**Tipo:** Parcela, a efectos catastrales, con inmuebles de distinta clase [urbano y rústico]



Este documento no es una certificación catastral, pero sus datos pueden ser verificados a través del "Acceso a datos catastrales no protegidos de la SEC"



VICEPRESIDENCIA  
PRIMERA DEL GOBIERNO  
MINISTERIO  
DE HACIENDA

SECRETARÍA DE ESTADO  
DE HACIENDA  
DIRECCIÓN GENERAL  
DEL CATASTRO

# CONSULTA DESCRIPTIVA Y GRÁFICA DE DATOS CATASTRALES DE BIEN INMUEBLE

Referencia catastral: 41039A0220900400000BX

## DATOS DESCRIPTIVOS DEL INMUEBLE

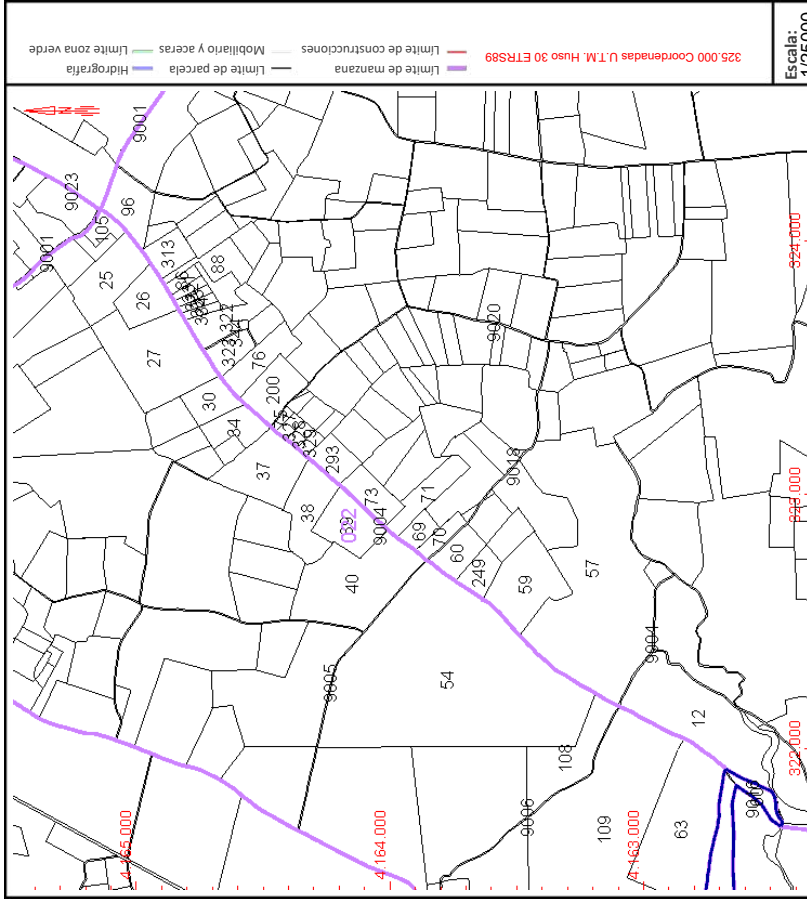
**Localización:**  
Polígono 22 Parcela 9004  
C/MO LA CARLOTA-TROCHA CORDOBA. ECIJA [SEVILLA]

**Clase:** RÚSTICO  
**Uso principal:** Agrario  
**Superficie construida:**  
**Año construcción:**

CULTIVO		Intensidad Productiva	Superficie m <sup>2</sup>
Subparcela	Cultivo/aprovechamiento		
0	I- Improductivo	00	16.175

## PARCELA

**Superficie gráfica:** 16.175 m<sup>2</sup>  
**Participación del inmueble:** 100,00 %  
**Tipo:**



Este documento no es una certificación catastral, pero sus datos pueden ser verificados a través del "Acceso a datos catastrales no protegidos de la SEC"





VICEPRESIDENCIA PRIMERA DEL GOBIERNO MINISTERIO DE HACIENDA

SECRETARÍA DE ESTADO DE HACIENDA

DIRECCIÓN GENERAL DEL CATASTRO

# CONSULTA DESCRIPTIVA Y GRÁFICA DE DATOS CATASTRALES DE BIEN INMUEBLE

Referencia catastral: 41039A022000340000BT

## DATOS DESCRIPTIVOS DEL INMUEBLE

**Localización:**  
Polígono 22 Parcela 34  
LAGAR DEL CASTILLO. ECIJA [SEVILLA]

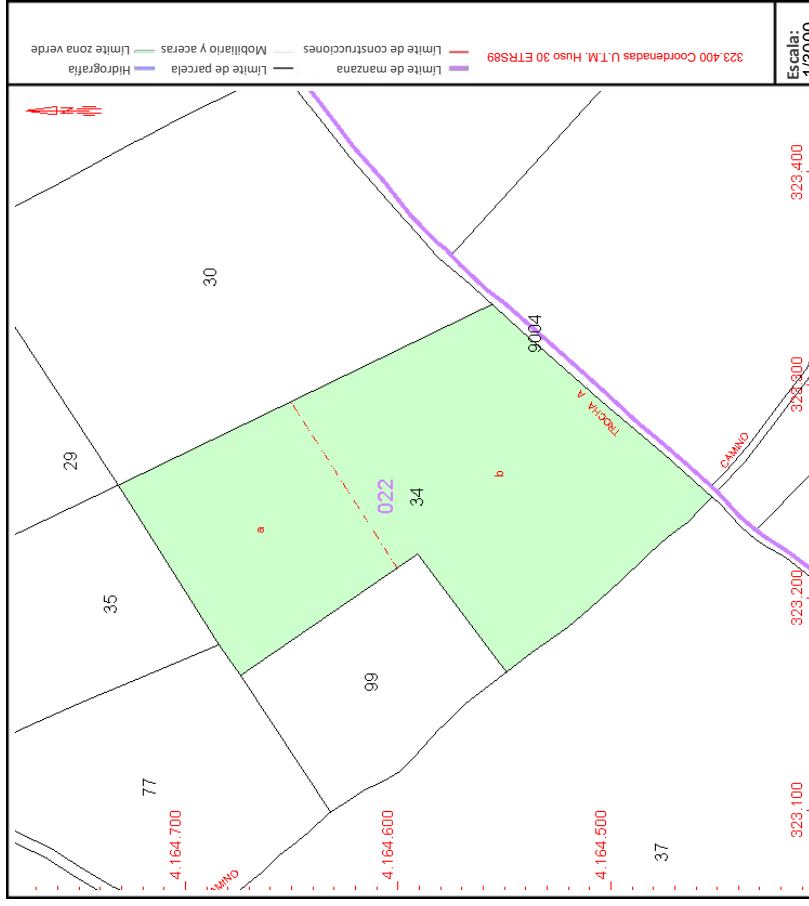
**Clase:** RÚSTICO  
**Uso principal:** Agrario  
**Superficie construida:**  
**Año construcción:**

### CULTIVO

Subparcela	Cultivo/aprovechamiento	Intensidad Productiva	Superficie m <sup>2</sup>
a	CR Labor o labradío regadio	02	8,914
b	OR Olivos regadio	02	17,460

## PARCELA

**Superficie gráfica:** 26.374 m<sup>2</sup>  
**Participación del inmueble:** 100,00 %  
**Tipo:**



Este documento no es una certificación catastral, pero sus datos pueden ser verificados a través del "Acceso a datos catastrales no protegidos de la SEC"



VICEPRESIDENCIA  
PRIMERA DEL GOBIERNO  
MINISTERIO  
DE HACIENDA

SECRETARÍA DE ESTADO  
DE HACIENDA

DIRECCIÓN GENERAL  
DEL CATASTRO

# CONSULTA DESCRIPTIVA Y GRÁFICA DE DATOS CATASTRALES DE BIEN INMUEBLE

Referencia catastral: 41039A0220009900000BF

## DATOS DESCRIPTIVOS DEL INMUEBLE

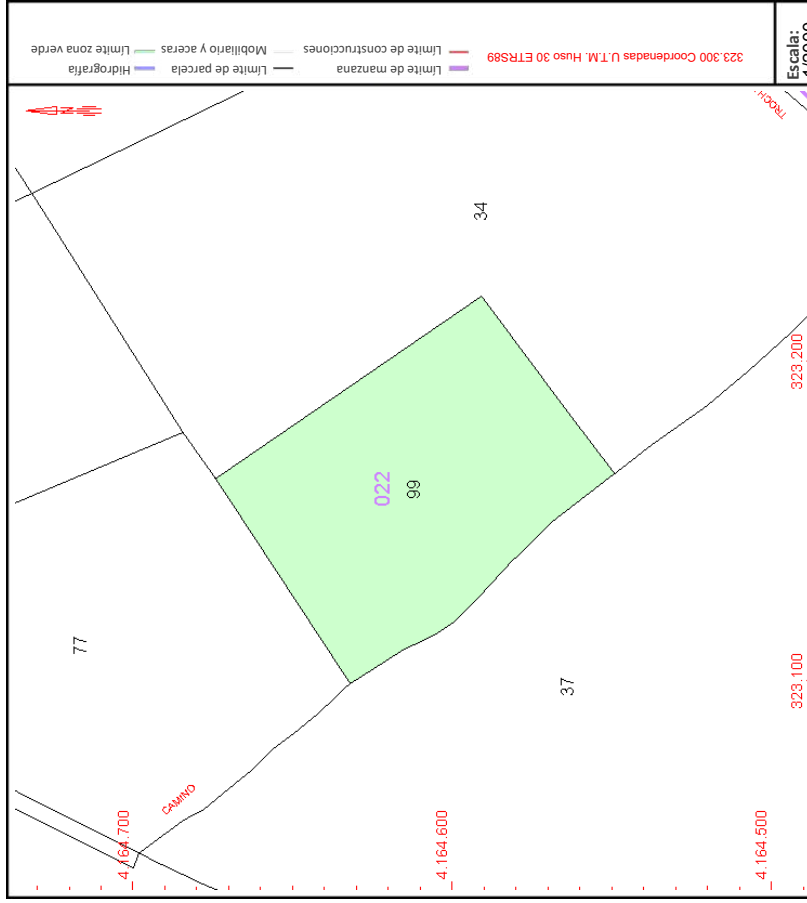
**Localización:**  
Polígono 22 Parcela 99  
LAGAR DEL CASTILLO. ECIJA [SEVILLA]

**Clase:** RÚSTICO  
**Uso principal:** Agrario  
**Superficie construida:**  
**Año construcción:**

CULTIVO		Intensidad Productiva	Superficie m <sup>2</sup>
Subparcela	Cultivo/aprovechamiento	05	7.712
0	OR OLIVAR		

## PARCELA

**Superficie gráfica:** 7.712 m<sup>2</sup>  
**Participación del inmueble:** 100,00 %  
**Tipo:**



Este documento no es una certificación catastral, pero sus datos pueden ser verificados a través del "Acceso a datos catastrales no protegidos de la SEC"



VICEPRESIDENCIA PRIMERA DEL GOBIERNO MINISTERIO DE HACIENDA

SECRETARÍA DE ESTADO DE HACIENDA DIRECCIÓN GENERAL DEL CATASTRO

# CONSULTA DESCRIPTIVA Y GRÁFICA DE DATOS CATASTRALES DE BIEN INMUEBLE

Referencia catastral: 41039A022000770000B1

## DATOS DESCRIPTIVOS DEL INMUEBLE

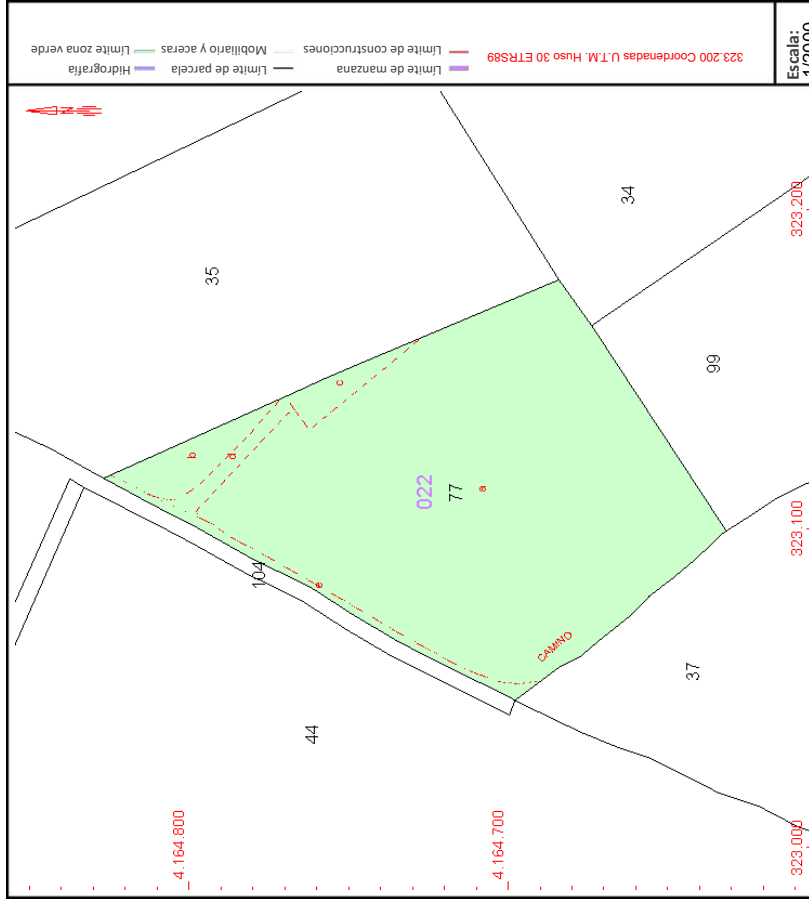
**Localización:**  
Polígono 22 Parcela 77  
LAGAR DEL CASTILLO. ECIJA [SEVILLA]

**Clase:** RÚSTICO  
**Uso principal:** Agrario  
**Superficie construida:**  
**Año construcción:**

CULTIVO		
Subparcela	Cultivo/aprovechamiento	Superficie m <sup>2</sup>
a	OR OLIVAR	11.721
b	CR LABOR -TIERRA ARABLE	520
c	E-ERIAL A PASTOS	300
d	I- IMPRODUCTIVO	235
e	I- IMPRODUCTIVO	371

## PARCELA

**Superficie gráfica:** 13.148 m<sup>2</sup>  
**Participación del inmueble:** 100,00 %  
**Tipo:**



Este documento no es una certificación catastral, pero sus datos pueden ser verificados a través del "Acceso a datos catastrales no protegidos de la SEC"



VICEPRESIDENCIA PRIMERA DEL GOBIERNO MINISTERIO DE HACIENDA

SECRETARÍA DE ESTADO DE HACIENDA DIRECCIÓN GENERAL DEL CATASTRO

# CONSULTA DESCRIPTIVA Y GRÁFICA DE DATOS CATASTRALES DE BIEN INMUEBLE

Referencia catastral: 41039A022000440000BX

## DATOS DESCRIPTIVOS DEL INMUEBLE

**Localización:**  
Polígono 22 Parcela 44  
CAÑADA DEL MORO. ECIJA [SEVILLA]

**Clase:** RÚSTICO  
**Uso principal:** Agrario  
**Superficie construida:** 202 m2  
**Año construcción:** 2001

### CONSTRUCCIÓN

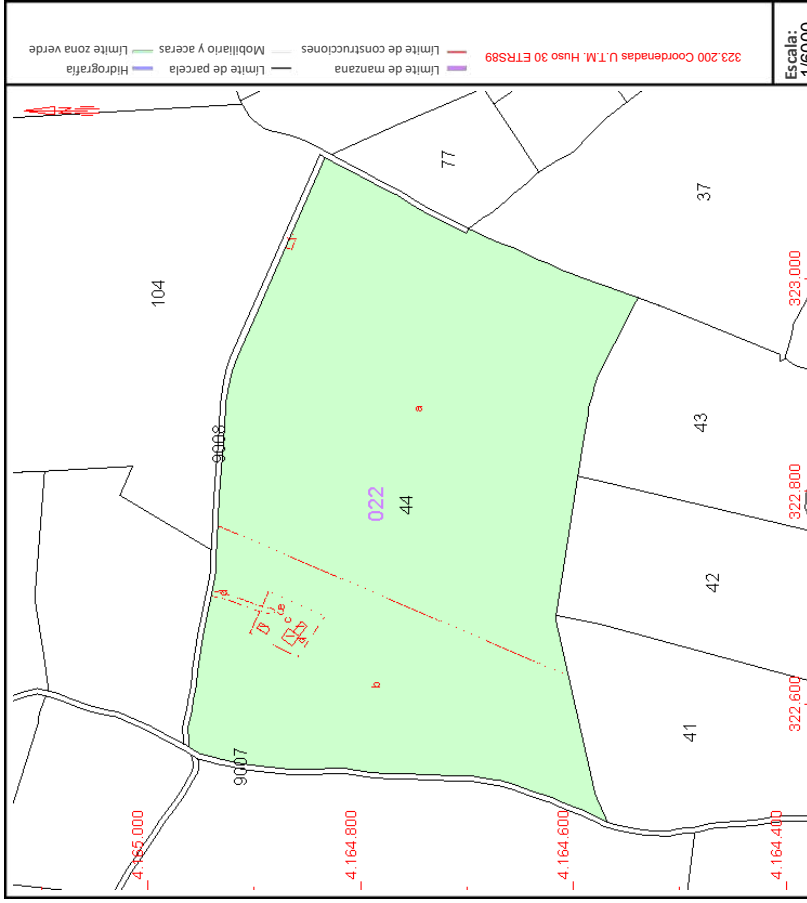
Destino	Escalera/Planta/Puerta	Superficie m <sup>2</sup>
AGRARIO	1/00/01	142
AGRARIO	1/00/02	60

### CULTIVO

Subparcela	Cultivo/aprovechamiento	Intensidad Productiva	Superficie m <sup>2</sup>
a	AM Alimento seco	00	116.966
b	NR Agrios regadio	00	55.999
c	E- Pastos	02	1.993
d	I- Improductivo	00	309
e	I- Improductivo	00	23
f	I- Improductivo	00	78

## PARCELA

**Superficie gráfica:** 175.664 m2  
**Participación del inmueble:** 100,00 %  
**Tipo:** Parcela, a efectos catastrales, con inmuebles de distinta clase [urbano y rústico]



Este documento no es una certificación catastral, pero sus datos pueden ser verificados a través del "Acceso a datos catastrales no protegidos de la SEC"



VICEPRESIDENCIA  
PRIMERA DEL GOBIERNO  
MINISTERIO  
DE HACIENDA

SECRETARÍA DE ESTADO  
DE HACIENDA

DIRECCIÓN GENERAL  
DEL CATASTRO

# CONSULTA DESCRIPTIVA Y GRÁFICA DE DATOS CATASTRALES DE BIEN INMUEBLE

Referencia catastral: 41039A0220900800000BS

## DATOS DESCRIPTIVOS DEL INMUEBLE

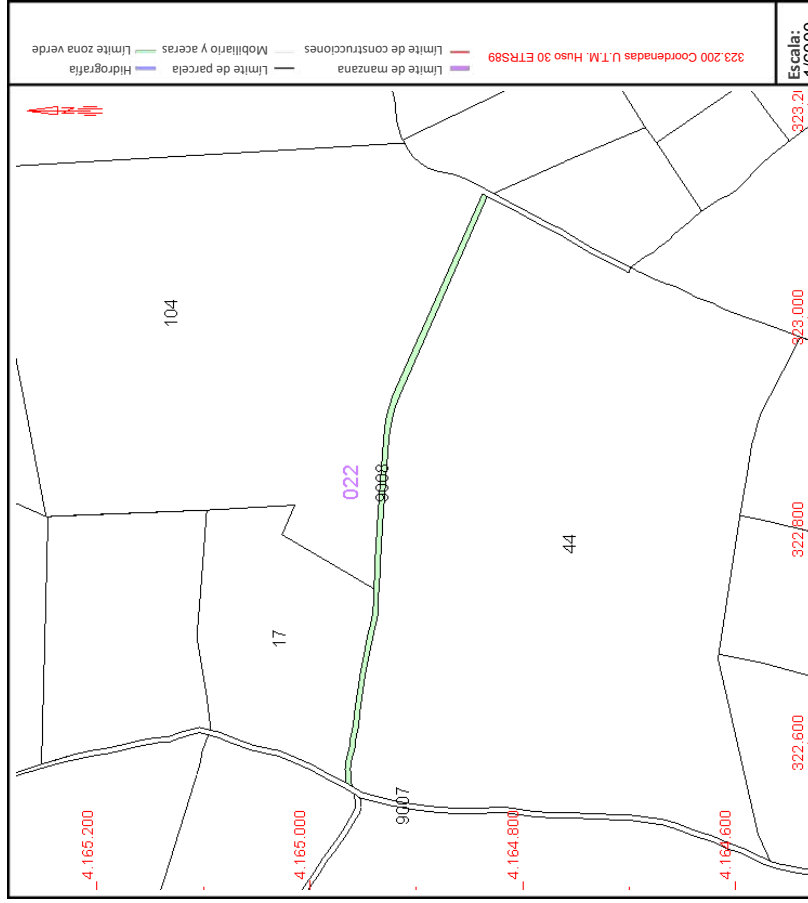
**Localización:**  
Polígono 22 Parcela 9008  
CAMINO. ECUJA [SEVILLA]

**Clase:** RÚSTICO  
**Uso principal:** Agrario  
**Superficie construida:**  
**Año construcción:**

CULTIVO		Intensidad Productiva	Superficie m <sup>2</sup>
Subparcela	Cultivo/aprovechamiento	00	3.037
0	I- IMPRODUCTIVO		

## PARCELA

**Superficie gráfica:** 3.037 m<sup>2</sup>  
**Participación del inmueble:** 100,00 %  
**Tipo:**



Este documento no es una certificación catastral, pero sus datos pueden ser verificados a través del "Acceso a datos catastrales no protegidos de la SEC"



VICEPRESIDENCIA PRIMERA DEL GOBIERNO MINISTERIO DE HACIENDA

SECRETARÍA DE ESTADO DE HACIENDA DIRECCIÓN GENERAL DEL CATASTRO

# CONSULTA DESCRIPTIVA Y GRÁFICA DE DATOS CATASTRALES DE BIEN INMUEBLE

Referencia catastral: 41039A0220010400000BR

## DATOS DESCRIPTIVOS DEL INMUEBLE

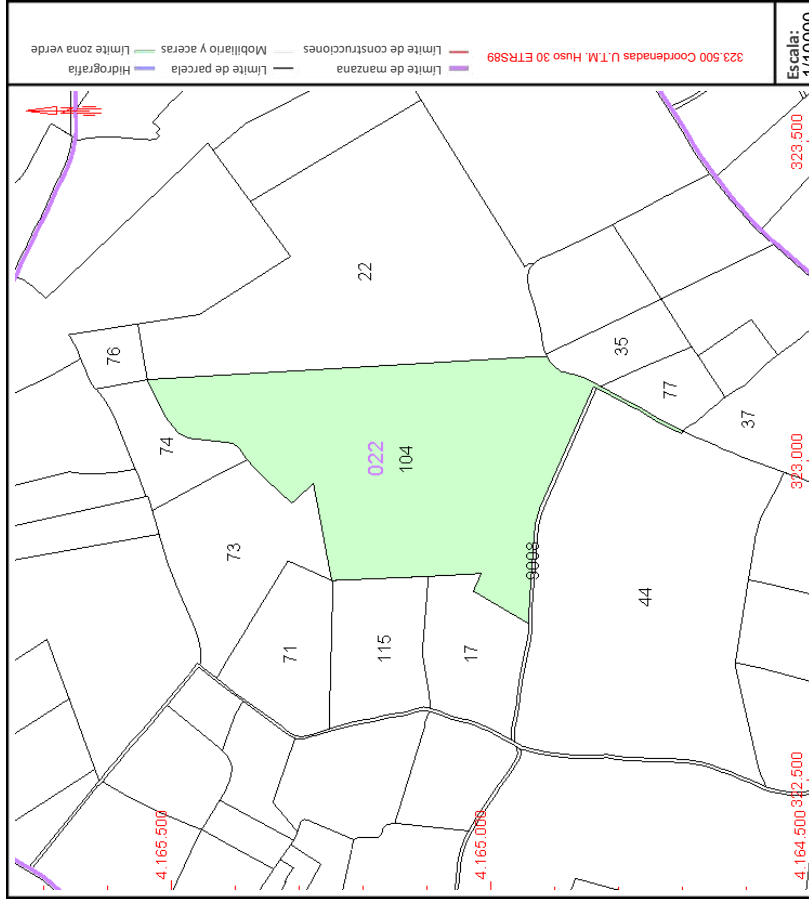
**Localización:**  
Polígono 22 Parcela 104  
LAGAR DEL CASTILLO. ECIJA [SEVILLA]

**Clase:** RÚSTICO  
**Uso principal:** Agrario  
**Superficie construida:**  
**Año construcción:**

CULTIVO		Intensidad Productiva	Superficie m <sup>2</sup>
Subparcela	Cultivo/aprovechamiento	02	162.385
0	OR Olivos regadio		

## PARCELA

**Superficie gráfica:** 162.385 m2  
**Participación del inmueble:** 100,00 %  
**Tipo:**



Este documento no es una certificación catastral, pero sus datos pueden ser verificados a través del "Acceso a datos catastrales no protegidos de la SEC"





VICEPRESIDENCIA PRIMERA DEL GOBIERNO MINISTERIO DE HACIENDA

SECRETARÍA DE ESTADO DE HACIENDA DIRECCIÓN GENERAL DEL CATASTRO

# CONSULTA DESCRIPTIVA Y GRÁFICA DE DATOS CATASTRALES DE BIEN INMUEBLE

Referencia catastral: 41039A022001150000BU

## DATOS DESCRIPTIVOS DEL INMUEBLE

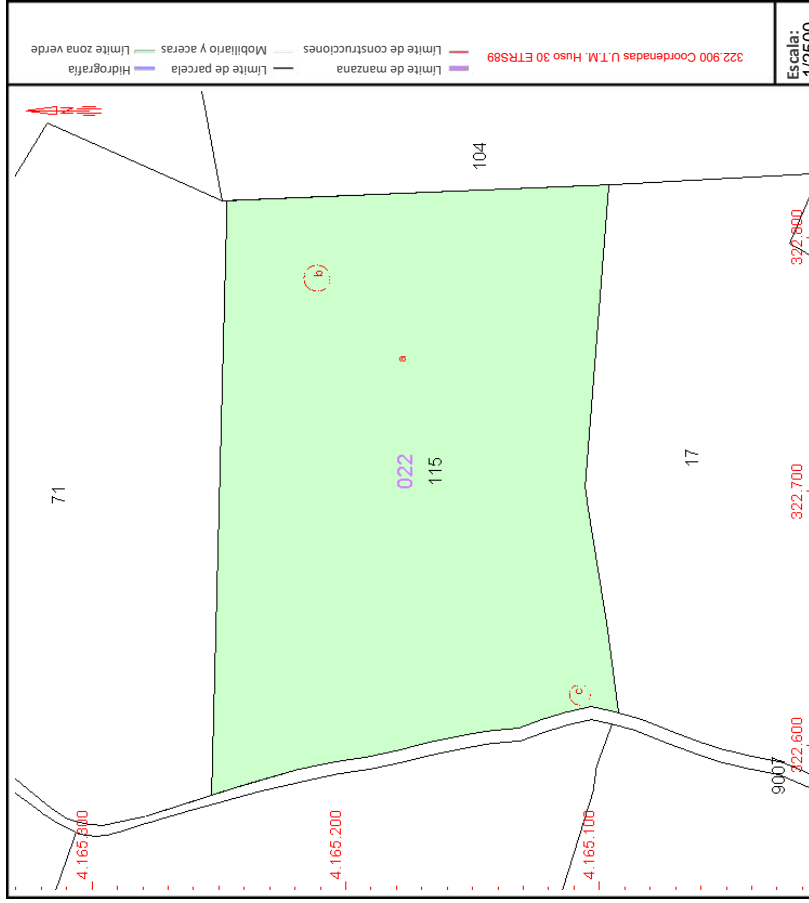
**Localización:**  
Polígono 22 Parcela 115  
MOLINO DE BLANCO. ECIJA [SEVILLA]

**Clase:** RÚSTICO  
**Uso principal:** Agrario  
**Superficie construida:**  
**Año construcción:**

CULTIVO		Intensidad Productiva	Superficie m <sup>2</sup>
Subparcela	Cultivo/aprovechamiento		
a	C- Labor o Labradío secoano	04	24.998
a	CR Labor o labradío regadío	02	7.105
b	I- Improductivo	00	82
c	I- Improductivo	00	48

## PARCELA

**Superficie gráfica:** 32.233 m<sup>2</sup>  
**Participación del inmueble:** 100,00 %  
**Tipo:**



Este documento no es una certificación catastral, pero sus datos pueden ser verificados a través del "Acceso a datos catastrales no protegidos de la SEC"



VICEPRESIDENCIA PRIMERA DEL GOBIERNO MINISTERIO DE HACIENDA

SECRETARÍA DE ESTADO DE HACIENDA

DIRECCIÓN GENERAL DEL CATASTRO

# CONSULTA DESCRIPTIVA Y GRÁFICA DE DATOS CATASTRALES DE BIEN INMUEBLE

Referencia catastral: 41039A0220900700000BE

## DATOS DESCRIPTIVOS DEL INMUEBLE

**Localización:**  
Polígono 22 Parcela 9007  
CAMINO. ECIJA [SEVILLA]

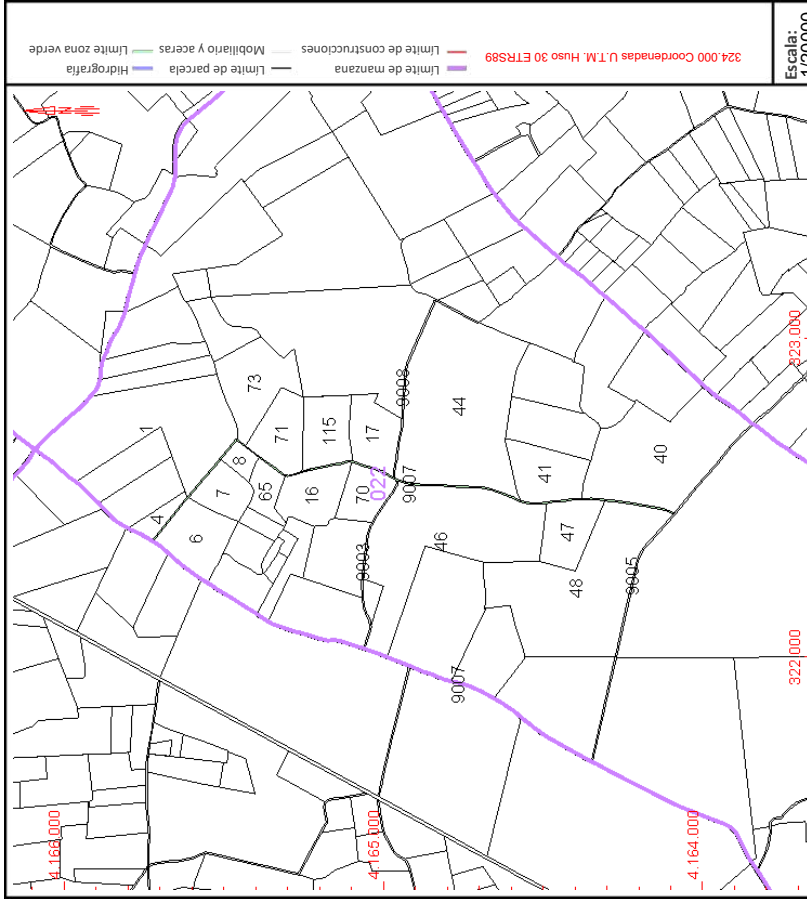
**Clase:** RÚSTICO  
**Uso principal:** Agrario  
**Superficie construida:**  
**Año construcción:**

### CULTIVO

Subparcela	Cultivo/aprovechamiento	Intensidad Productiva	Superficie m <sup>2</sup>
0	I- IMPRODUCTIVO	00	8.743

## PARCELA

**Superficie gráfica:** 8.743 m<sup>2</sup>  
**Participación del inmueble:** 100,00 %  
**Tipo:**



Este documento no es una certificación catastral, pero sus datos pueden ser verificados a través del "Acceso a datos catastrales no protegidos de la SEC"



VICEPRESIDENCIA  
PRIMERA DEL GOBIERNO  
MINISTERIO  
DE HACIENDA

SECRETARÍA DE ESTADO  
DE HACIENDA

DIRECCIÓN GENERAL  
DEL CATASTRO

# CONSULTA DESCRIPTIVA Y GRÁFICA DE DATOS CATASTRALES DE BIEN INMUEBLE

Referencia catastral: 41039A022000160000BS

## DATOS DESCRIPTIVOS DEL INMUEBLE

### Localización:

Polígono 22 Parcela 16  
MOLINO DE BLANCO. ECIJA [SEVILLA]

### Clase: RÚSTICO

Uso principal: Agrario  
Superficie construida: 159 m2  
Año construcción: 1976

### CONSTRUCCIÓN

Destino	Escalera/Planta/Puerta	Superficie m <sup>2</sup>
AGRARIO	1/00/01	148
AGRARIO	1/00/02	11

### CULTIVO

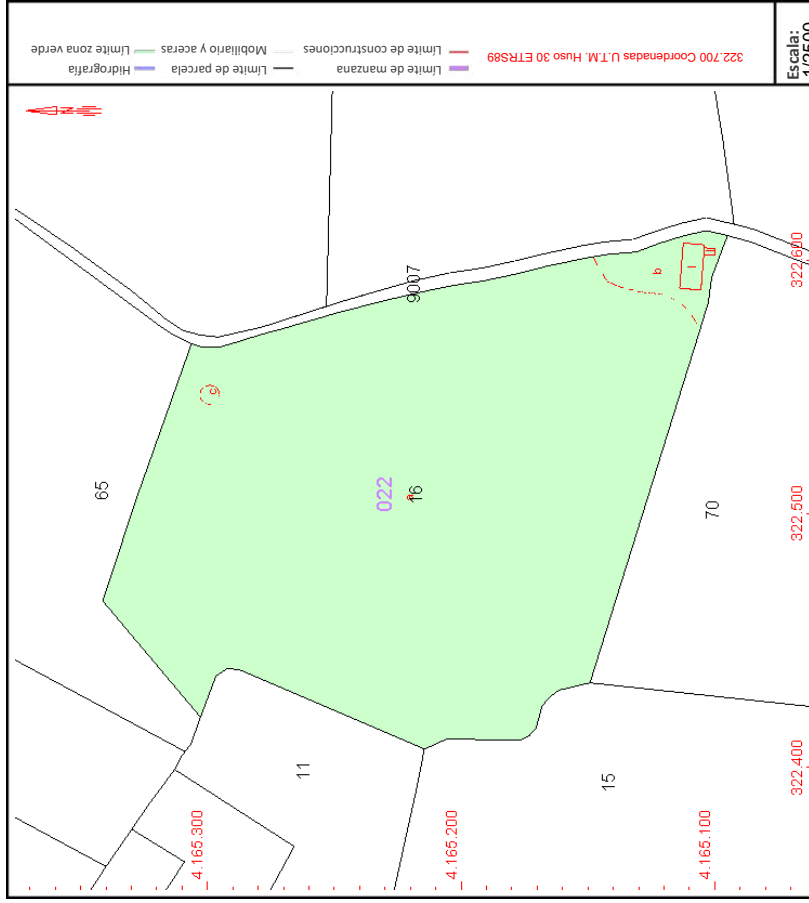
Subparcela	Cultivo/aprovechamiento	Intensidad Productiva	Superficie m <sup>2</sup>
a	C- Labor o Labradío secoano	04	31.134
b	O- Olivos secoano	04	799
c	I- Improductivo	00	45

## PARCELA

Superficie gráfica: 32.111 m2

Participación del inmueble: 100,00 %

Tipo: Parcela construida sin división horizontal



Este documento no es una certificación catastral, pero sus datos pueden ser verificados a través del "Acceso a datos catastrales no protegidos de la SEC"



VICEPRESIDENCIA  
PRIMERA DEL GOBIERNO  
MINISTERIO  
DE HACIENDA

SECRETARÍA DE ESTADO  
DE HACIENDA  
DIRECCIÓN GENERAL  
DEL CATASTRO

# CONSULTA DESCRIPTIVA Y GRÁFICA DE DATOS CATASTRALES DE BIEN INMUEBLE

Referencia catastral: 41039A022000650000BL

## DATOS DESCRIPTIVOS DEL INMUEBLE

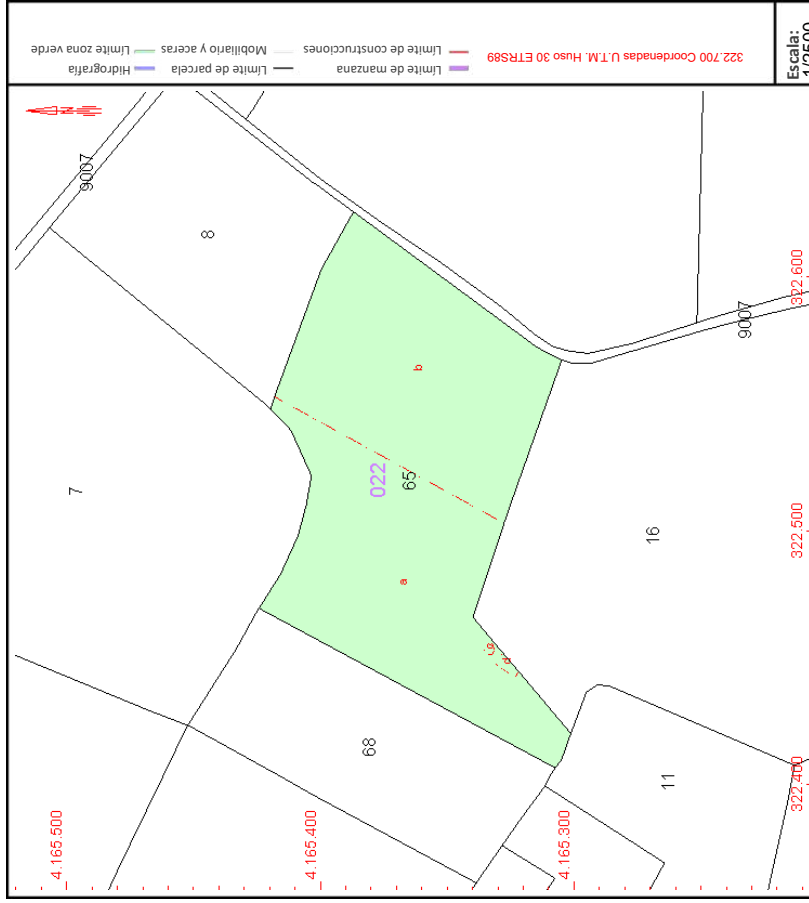
**Localización:**  
Polígono 22 Parcela 65  
MOLINO DE BLANCO. ECIJA [SEVILLA]

**Clase:** RÚSTICO  
**Uso principal:** Agrario  
**Superficie construida:**  
**Año construcción:**

Subparcela	Cultivo/aprovechamiento	Intensidad Productiva	Superficie m <sup>2</sup>
a	CR Labor o labriado regadio	03	7.384
b	OR Olivos regadio	02	7.298
c	I-Improductivo	00	12
d	I-Improductivo	00	37

## PARCELA

**Superficie gráfica:** 14.732 m<sup>2</sup>  
**Participación del inmueble:** 100,00 %  
**Tipo:**



Este documento no es una certificación catastral, pero sus datos pueden ser verificados a través del "Acceso a datos catastrales no protegidos de la SEC"



VICEPRESIDENCIA PRIMERA DEL GOBIERNO MINISTERIO DE HACIENDA

SECRETARÍA DE ESTADO DE HACIENDA DIRECCIÓN GENERAL DEL CATASTRO

# CONSULTA DESCRIPTIVA Y GRÁFICA DE DATOS CATASTRALES DE BIEN INMUEBLE

Referencia catastral: 41039A0220006800000BM

## DATOS DESCRIPTIVOS DEL INMUEBLE

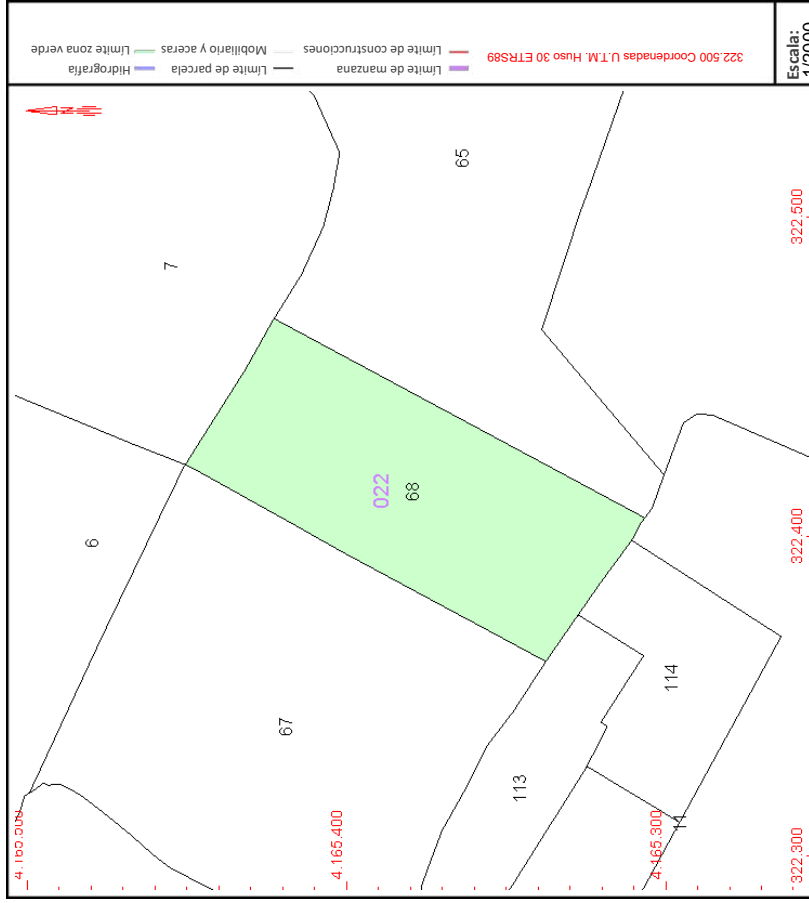
**Localización:**  
Polígono 22 Parcela 68  
MOLINO DE BLANCO. ECIJA [SEVILLA]

**Clase:** RÚSTICO  
**Uso principal:** Agrario  
**Superficie construida:**  
**Año construcción:**

CULTIVO		Intensidad Productiva	Superficie m <sup>2</sup>
Subparcela	Cultivo/aprovechamiento	14	7.021
0	O-OLIVAR		

## PARCELA

**Superficie gráfica:** 7.021 m2  
**Participación del inmueble:** 100,00 %  
**Tipo:**



Este documento no es una certificación catastral, pero sus datos pueden ser verificados a través del "Acceso a datos catastrales no protegidos de la SEC"



VICEPRESIDENCIA PRIMERA DEL GOBIERNO MINISTERIO DE HACIENDA

SECRETARÍA DE ESTADO DE HACIENDA DIRECCIÓN GENERAL DEL CATASTRO

# CONSULTA DESCRIPTIVA Y GRÁFICA DE DATOS CATASTRALES DE BIEN INMUEBLE

Referencia catastral: 41039A022000670000BF

## DATOS DESCRIPTIVOS DEL INMUEBLE

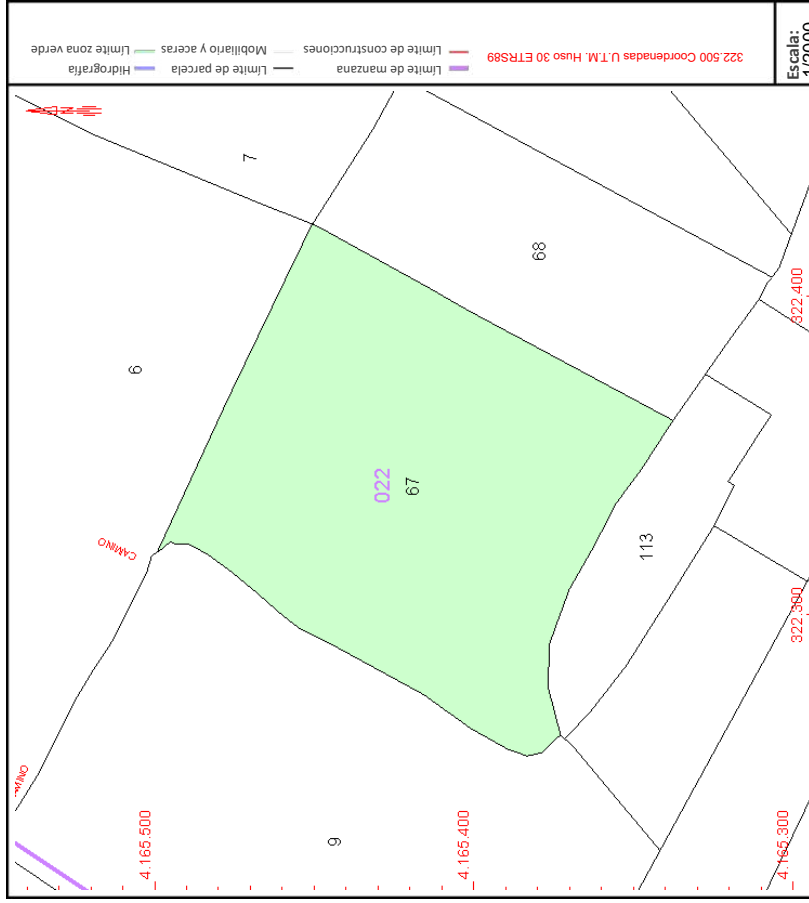
**Localización:**  
Polígono 22 Parcela 67  
MOLINO DE BLANCO. ECIJA [SEVILLA]

**Clase:** RÚSTICO  
**Uso principal:** Agrario  
**Superficie construida:**  
**Año construcción:**

CULTIVO		Intensidad Productiva	Superficie m <sup>2</sup>
Subparcela	Cultivo/aprovechamiento	02	14.135
0	CR Labor o labriado regadio		

## PARCELA

**Superficie gráfica:** 14.135 m<sup>2</sup>  
**Participación del inmueble:** 100,00 %  
**Tipo:**



Este documento no es una certificación catastral, pero sus datos pueden ser verificados a través del "Acceso a datos catastrales no protegidos de la SEC"





VICEPRESIDENCIA PRIMERA DEL GOBIERNO MINISTERIO DE HACIENDA

SECRETARÍA DE ESTADO DE HACIENDA DIRECCIÓN GENERAL DEL CATASTRO

# CONSULTA DESCRIPTIVA Y GRÁFICA DE DATOS CATASTRALES DE BIEN INMUEBLE

Referencia catastral: 41039A021090070000BA

## DATOS DESCRIPTIVOS DEL INMUEBLE

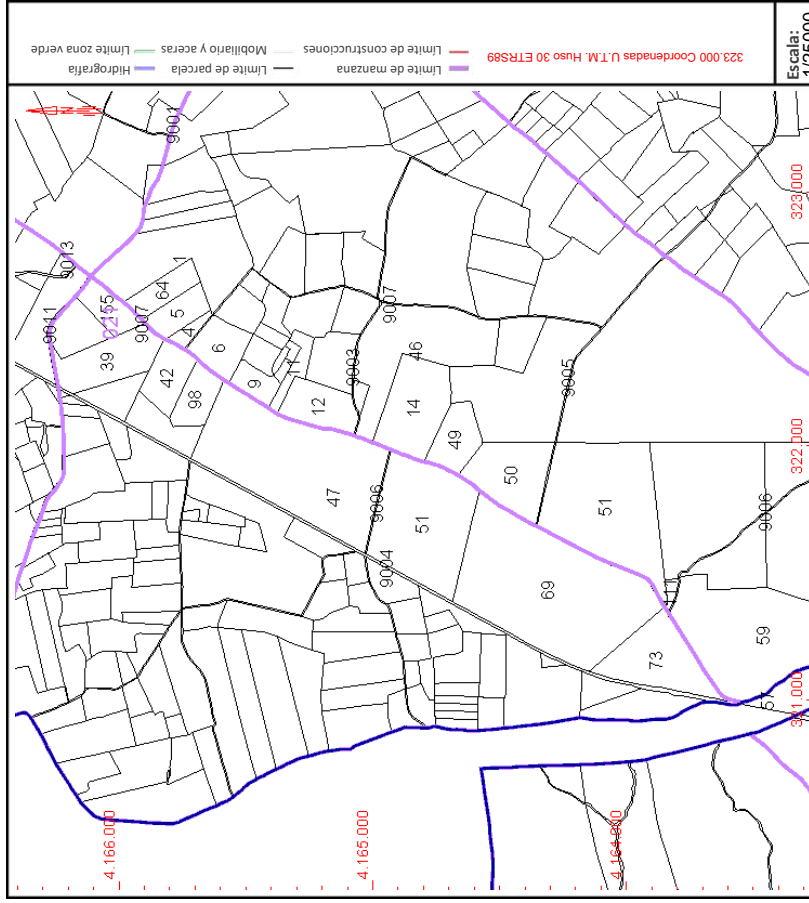
**Localización:**  
Polígono 21 Parcela 9007  
C/MO LA ALBERQUILLA-LA CARLOT. ECÍJA [SEVILLA]

**Clase:** RÚSTICO  
**Uso principal:** Agrario  
**Superficie construida:**  
**Año construcción:**

CULTIVO		Intensidad Productiva	Superficie m <sup>2</sup>
Subparcela	Cultivo/aprovechamiento		
0	I- Improductivo	00	15.891

## PARCELA

**Superficie gráfica:** 15.891 m<sup>2</sup>  
**Participación del inmueble:** 100,00 %  
**Tipo:**



Este documento no es una certificación catastral, pero sus datos pueden ser verificados a través del "Acceso a datos catastrales no protegidos de la SEC"

