

Catálogo de servicios REDIAM

**LÍNEA DPMT
(DESLINDE DL-25-SEVILLA. HITOS 74 y 75)**

UTM ETRS89 30N Sin coordenadas

Recinto	Superficie (m ²)	Descripción
1	6,60	Instalaciones de bombeo
2	42,84	Tubería de impulsión
Total ocupación en DPMT		49,44 m²

Opacidad: 100%

Visible


Capas:

- Dominio Público Marítimo Terrestre

Dominio Público Marítimo Terrestre

- Dominio Público Marítimo Terrestre
- Límite DPMT aprobado
- Límite DPMT provisional o en tramitación
- Límite RM aprobada
- Límite RM provisional o en tramitación
- Límite SP aprobada
- Límite SP provisional o en tramitación

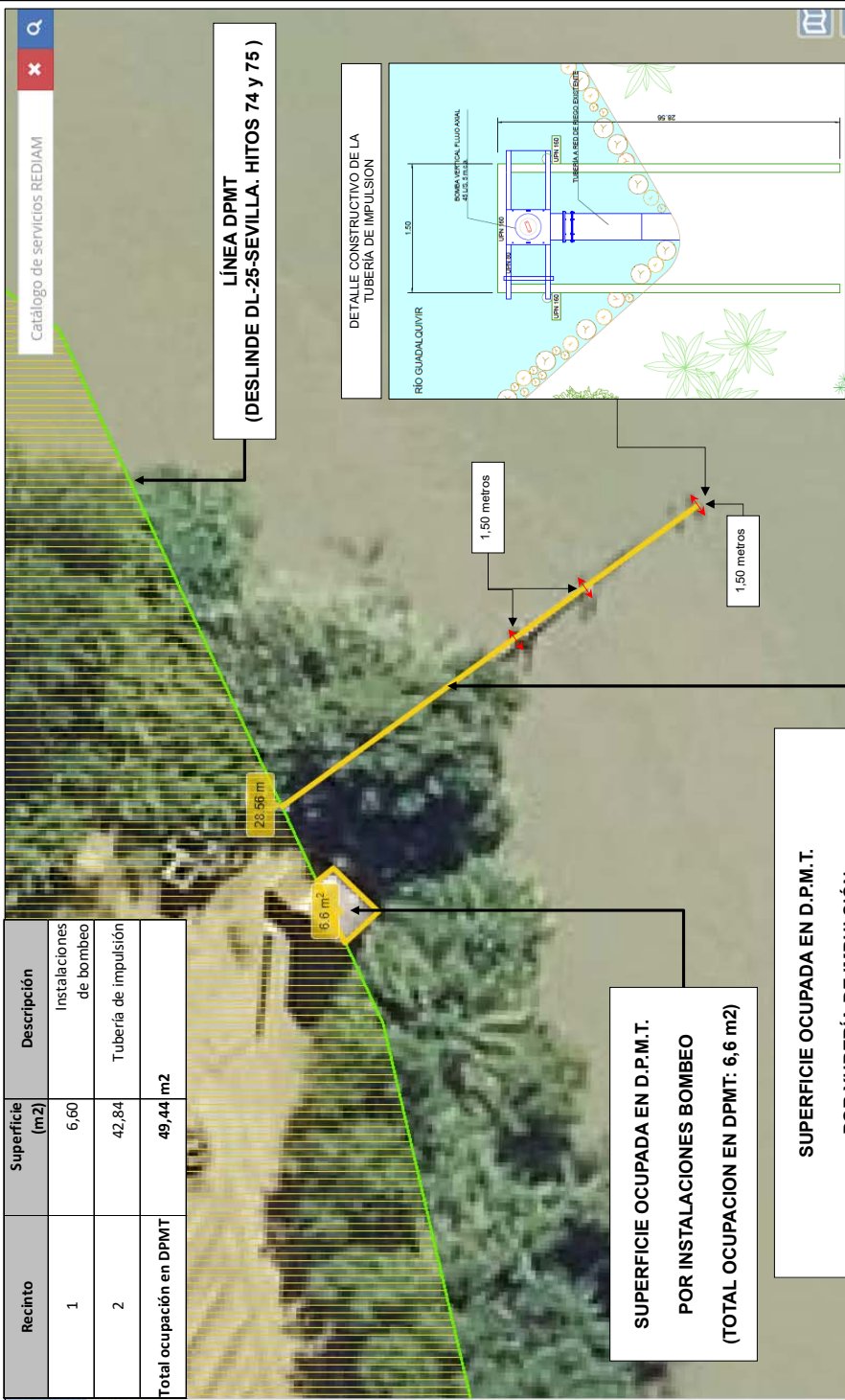
Extensión:



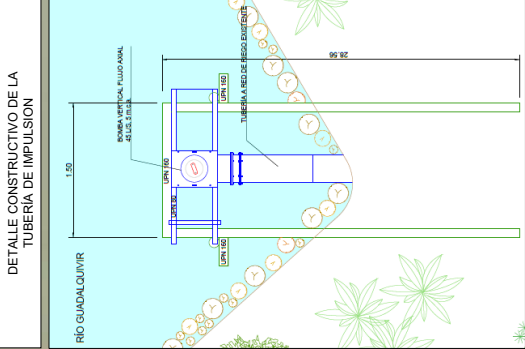
Eliminar

5 m

UTM ETRS89 30N Sin coordenadas



DETALLE CONSTRUCTIVO DE LA TUBERÍA DE IMPULSIÓN



**SUPERFICIE OCUPADA EN D.P.M.T.
POR INSTALACIONES BOMBEO
(TOTAL OCUPACION EN DPMT: 6,6 m²)**

**SUPERFICIE OCUPADA EN D.P.M.T.
POR TUBERÍA DE IMPULSIÓN
(TOTAL OCUPACION EN DPMT: 28,56 ml x 1,5 ml = 42,84 m²)**

REDIAM
Red de Información Ambiental de Andalucía

JUNTA DE ANDALUCÍA
Tribunal de Sostenibilidad, Medio Ambiente y Economía Azul en Sevilla

2025999010373937 - 29/08/2025	Hora 08:51:56	
DT Sevilla DS Delegación Territorial de Sostenibilidad, Medio Ambiente y Economía Azul en Sevilla	Formato: A3	
Fecha: agosto de 2025		

El Ingeniero Agrónomo:
Fdo.: Manuel Ruiz Gómez (colegiado nº 1.683)

PLANO:
SUPERFICIE OCUPACIÓN D.P.M.T.

PROYECTO DE LEGALIZACIÓN PARA LA AUTORIZACIÓN DE OCUPACIÓN DEL DOMINIO PÚBLICO MARÍTIMO TERRESTRE (HITOS M-74 Y M-75 DEL DESLINDE DL-25-SEVILLA), DE LA TOMA DE LA FINCA "SANTA CECILIA", SITUADA EN EL POLÍGONO 5 PARCELA 9002, DE LA FINCA "SANTA CECILIA", (T.M. DE PALOMARES DEL RÍO, SEVILLA).

TEPRO
CONSULTORÍA AMBIENTAL S.L.