



Programa de Gestión y Plan de Acción Anual

Ejercicio 2025



Informe de desarrollo y ejecución
a 31 de diciembre de 2025

Este documento ha sido elaborado por la Subdirección de Servicios Técnicos y Planificación de la Dirección de Servicios Corporativos y Técnicos, de acuerdo con la información que obra en las bases de datos corporativas según la información que ha sido facilitada por las distintas direcciones y áreas de la Agencia, en relación con sus respectivas actividades y los acuerdos alcanzados con las diferentes direcciones y servicios de las Consejerías competentes de adscripción, en el seno de los subgrupos de trabajo del grupo de trabajo permanente.

Puede verificar la integridad de este documento mediante la lectura del código QR adjunto o mediante el acceso a la dirección https://ws050.juntadeandalucia.es/verificarFirma indicando el código de VERIFICACIÓN			
FIRMADO POR	ANTONIO JESUS CRESPO CURADO	18/03/2026	
	MARIA DE LA LUZ GIRALDEZ SANCHEZ - GEY		
	CRISTINA GARCIA MONTE		
VERIFICACIÓN		PÁG. 1/81	



Puede verificar la integridad de este documento mediante la lectura del código QR adjunto o mediante el acceso a la dirección <https://ws050.juntadeandalucia.es/verificarFirma> indicando el código de VERIFICACIÓN

FIRMADO POR	ANTONIO JESUS CRESPO CURADO	18/03/2026	
	MARIA DE LA LUZ GIRALDEZ SANCHEZ - GEY		
	CRISTINA GARCIA MONTE		
VERIFICACIÓN		PÁG. 2/81	





Sumario

1.- ANTECEDENTES.....	5
2.- OBJETO.....	6
3.- METODOLOGÍA.....	6
4.- EVALUACIÓN DEL PROGRAMA DE GESTIÓN (ANUALIDAD 2025).....	6
4.1.- Cumplimiento de los Objetivos del Programa de Gestión.....	6
4.2.- Desarrollo de las Actividades del Programa de Gestión.....	14
5.- EVALUACIÓN DEL PLAN DE ACCIÓN ANUAL (ANUALIDAD 2025).....	15
ANEXO I.- OBSERVACIONES EN LOS INDICADORES DE SEGUIMIENTO DE OBJETIVOS OPERATIVOS INFORMADOS CON NIVEL DE CUMPLIMIENTO “MEDIO” O “NO EVALUABLE”.....	65
ANEXO II.- OBSERVACIONES EN LOS INDICADORES DE SEGUIMIENTO DE ACTUACIONES INFORMADAS CON NIVEL DE CUMPLIMIENTO “BAJO”, “MEDIO” O “NO EVALUABLE”.....	69

Puede verificar la integridad de este documento mediante la lectura del código QR adjunto o mediante el acceso a la dirección https://ws050.juntadeandalucia.es/verificarFirma indicando el código de VERIFICACIÓN			
FIRMADO POR	ANTONIO JESUS CRESPO CURADO	18/03/2026	
	MARIA DE LA LUZ GIRALDEZ SANCHEZ - GEY		
	CRISTINA GARCIA MONTE		
VERIFICACIÓN		PÁG. 3/81	



Puede verificar la integridad de este documento mediante la lectura del código QR adjunto o mediante el acceso a la dirección <https://ws050.juntadeandalucia.es/verificarFirma> indicando el código de VERIFICACIÓN

FIRMADO POR	ANTONIO JESUS CRESPO CURADO	18/03/2026	
	MARIA DE LA LUZ GIRALDEZ SANCHEZ - GEY		
	CRISTINA GARCIA MONTE		
VERIFICACIÓN		PÁG. 4/81	



1.- ANTECEDENTES

La Ley 1/2011, de 17 de febrero, de reordenación del Sector Público de Andalucía, autorizó la creación de la Agencia de Medio Ambiente y Agua de Andalucía (en adelante, la Agencia), como agencia pública empresarial de las previstas en el artículo 68.1.b) de la Ley 9 /2007, de 22 de octubre, de la Administración de la Junta de Andalucía.



Su objeto es contribuir a la protección y mejora del medio ambiente y la biodiversidad, la gestión integral del ciclo del agua, la mejora de la calidad de vida de la ciudadanía y la transición hacia un nuevo modelo socioeconómico y productivo más sostenible y eficiente, mediante la prestación de servicios, la producción de bienes de interés público y la ejecución de actuaciones susceptibles o no de contraprestación que se deriven directa o indirectamente de la ejecución de las políticas ambientales y de agua de la Administración de la Junta de Andalucía.

Con la aprobación del Decreto 272/2024, de 16 de diciembre, por el que se modifican determinados preceptos de los Estatutos de la Agencia de Medio Ambiente y Agua de Andalucía, aprobados mediante el Decreto 104/2011, de 19 de abril, AMAYA pasa a partir del 1 de enero de 2025 a estar adscrita a las Consejerías de Sostenibilidad y Medio Ambiente; junto con la de Agricultura, Pesca, Agua y Desarrollo Rural. A dichas consejerías corresponde el control de la eficacia sin perjuicio de las competencias que la Ley otorga a la Consejería competente en materia de Hacienda y Administración Pública.

El 21 de enero de 2022 se publicó en BOJA el Acuerdo de 18 de enero de 2022, del Consejo de Gobierno, por el que se aprueba el Programa de Gestión de la Agencia de Medio Ambiente y Agua de Andalucía para el periodo 2022-2025, que entró en vigor al día siguiente de su publicación. Este Programa de Gestión define los objetivos a conseguir, los resultados a obtener y, en general, la gestión a desarrollar así como los recursos personales, materiales y presupuestarios necesarios para la consecución de los objetivos. También especifica los efectos asociados a su grado de cumplimiento en cuanto a la exigencia de responsabilidad por la gestión a los órganos de gobierno y dirección y al personal directivo de la Agencia. Además contempla los mecanismos y el procedimiento para realizar las modificaciones o adaptaciones que sean necesarias así como la fórmula para el control de su eficacia.

El Programa de gestión establece en su epígrafe 7 la obligación de elaborar cada año un Plan de Acción Anual ajustado a las previsiones presupuestarias aprobadas en el correspondiente Presupuesto de la Comunidad Autónoma para cada ejercicio. En este sentido, el 26 de marzo de 2025 el Consejo Rector aprobó el Plan de Acción Anual 2025 en el que se concreta la programación de los objetivos estratégicos y operativos para la anualidad y se definen, para cada una de las actividades que los desarrollan, las actuaciones a ejecutar y las unidades organizativas responsables, junto con el detalle de los indicadores que permitirán medir los resultados a obtener de forma cuantificable.

En el Programa de Gestión se definen a su vez los mecanismos para el seguimiento de su propia ejecución y de sus planificaciones anuales, a través de reportes de la evolución de las actuaciones a los grupos de trabajo constituidos dependientes de la Comisión de Seguimiento prevista en el artículo 6 de los Estatutos de la Agencia. Estos grupos de trabajo se reúnen cada vez que sea necesario y, como mínimo, elaboran cada cuatro meses un informe que permite a la citada Comisión analizar los resultados del cumplimiento y acordar, si procede, medidas correctoras.

Puede verificar la integridad de este documento mediante la lectura del código QR adjunto o mediante el acceso a la dirección https://ws050.juntadeandalucia.es/verificarFirma indicando el código de VERIFICACIÓN			
FIRMADO POR	ANTONIO JESUS CRESPO CURADO	18/03/2026	
	MARIA DE LA LUZ GIRALDEZ SANCHEZ - GEY		
	CRISTINA GARCIA MONTE		
VERIFICACIÓN		PÁG. 5/81	



2.- OBJETO

Es objeto del presente informe presentar los resultados del desarrollo y ejecución del Programa de Gestión y del Plan de Acción Anual 2025, a fecha de 31 de diciembre de dicha anualidad.

3.- METODOLOGÍA

Para la elaboración de este informe se ha solicitado a los responsables de la ejecución que cumplimenten el valor de los indicadores de seguimiento para actuaciones y objetivos, a fecha 31 de diciembre de 2025.

Con estos datos se ha analizado el valor ejecutado respecto al valor objetivo anual, expresado en porcentaje, permitiendo obtener un **grado de cumplimiento o ejecución de la anualidad**.

De este análisis se han extraído:

- por un lado, aquellos indicadores cuya ejecución no está programada en este periodo de seguimiento, encargos aún no recibidos o bien trabajos que todavía no han iniciado su ejecución a pesar estar planificados inicialmente (justificando su no inicio), considerando sus indicadores como **“no evaluables”**
- por otro, aquellos que no cuentan con programación en la anualidad y por tanto no tienen actividad, identificados mediante la etiqueta **“no aplica”**

A efectos de evaluar el grado de avance en la ejecución de objetivos y actuaciones de la Agencia se han ajustado al 100% aquellos niveles de ejecución que sobrepasan las previsiones anuales, para evitar distorsiones en caso de agregación posterior de los datos. El resultado detallado de este análisis se presenta en los apartados siguientes.

Así mismo, y considerando que, tanto objetivos como actuaciones pueden tener definidos varios indicadores, para la valoración del cumplimiento se ha tenido en cuenta la media aritmética en la consecución de los mismos. El resultado detallado de este análisis se presenta en los apartados siguientes.

4.- EVALUACIÓN DEL PROGRAMA DE GESTIÓN (ANUALIDAD 2025)

4.1.- Cumplimiento de los Objetivos del Programa de Gestión

El Programa de Gestión define los objetivos a conseguir, tanto los estratégicos como los operativos, siendo el Plan de Acción Anual el que concreta la programación de los mismos y establece, para las actividades que los desarrollan, sus actuaciones, indicadores y valores anuales a alcanzar.

Puede verificar la integridad de este documento mediante la lectura del código QR adjunto o mediante el acceso a la dirección https://ws050.juntadeandalucia.es/verificarFirma indicando el código de VERIFICACIÓN			
FIRMADO POR	ANTONIO JESUS CRESPO CURADO	18/03/2026	
	MARIA DE LA LUZ GIRALDEZ SANCHEZ - GEY		
	CRISTINA GARCIA MONTE		
VERIFICACIÓN		PÁG. 6/81	



Objetivos Estratégicos

A continuación se presenta el grado de consecución de los objetivos estratégicos del Programa de Gestión a fecha de 31 de diciembre de 2025, respecto a las previsiones de ejecución para la anualidad completa.

OBJETIVOS ESTRATÉGICOS	INDICADOR	Unidad	Planificación 2025	Ejecución anualidad 2025	Grado ejecución Indicador (%)	Grado cumplimiento OE (%)
OE.1 Promover la actividad económica y la mejora de la calidad de vida en las zonas rurales de Andalucía.	Empleos equipamientos de uso público	Número	280	317	100,00 %	100,00 %
OE.2 Acelerar la transición hacia un nuevo modelo productivo.	Aprovechamientos forestales realizados en montes públicos	Número	50	62	100,00 %	92,99 %
	Estrategias y planes elaborados y objeto de seguimiento	Número	20	27	100,00 %	
	Programas y planes de recuperación	Número	14	14	100,00 %	
	Trabajos silvícolas manuales realizados en infraestructuras de defensa contra incendios forestales	Ha.	2666	1918	71,94 %	
OE.3 Fomentar el uso eficiente del agua y la calidad del medio hídrico.	Expedientes gestión dominio público hidráulico	Número	2100	4077	100,00 %	100,00 %
	Importe de obra certificado/ importe de obra programado para el ejercicio	Porcentaje	80	92,8	100,00 %	
OE.4 Fomentar la economía circular y la gestión sostenible de los residuos.	Informes, consultas, estudios	Número	3140	3156	100,00 %	100,00 %
OE.5 Mejorar la eficacia y eficiencia de la administración.	Conjuntos de datos puestos a disposición pública a través de la Red de Información Ambiental de Andalucía	Número	5000	3568	71,36 %	90,45 %
	Procedimientos administrativos telematizados	Porcentaje	100	100	100,00 %	
	Procedimientos internos automatizados	Porcentaje	100	100	100,00 %	
OE.6 Desarrollar la perspectiva de género en todos los ámbitos organizativos y funcionales de la organización.	Inclusión perspectiva género orden convocatoria	Porcentaje	100	100	100,00 %	100,00 %

Los objetivos estratégicos programados coinciden con los incorporados en la memoria cualitativa de los programas presupuestarios aprobados en la Ley 7/2024, de 23 de diciembre, del Presupuesto de la Comunidad Autónoma de Andalucía para el año 2025 (MIEP GIRO).

Para su seguimiento se han determinado un total de 12 indicadores, con un **nivel medio de cumplimiento del 97,24 %** para 2025.

La eficacia de la Agencia en cuanto a los objetivos estratégicos marcados, y atendiendo a la escala de nivel de cumplimiento establecida en el Programa de Gestión, se califica como ALTA (>75%), encontrándose el cumplimiento de todos los objetivos estratégicos de la anualidad por encima de dicho valor.

Puede verificar la integridad de este documento mediante la lectura del código QR adjunto o mediante el acceso a la dirección https://ws050.juntadeandalucia.es/verificarFirma indicando el código de VERIFICACIÓN				
FIRMADO POR	ANTONIO JESUS CRESPO CURADO			18/03/2026
	MARIA DE LA LUZ GIRALDEZ SANCHEZ - GEY			
	CRISTINA GARCIA MONTE			
VERIFICACIÓN			PÁG. 7/81	



No obstante, existen dos indicadores vinculados con los objetivos estratégicos “OE.2 Acelerar la transición hacia un nuevo modelo productivo” y “OE.5 Mejorar la eficacia y eficiencia de la administración” con grado de cumplimiento medio, y cuyas justificaciones se detallan a continuación:

OBJETIVOS ESTRATÉGICOS	INDICADOR	Grado ejecución Indicador (%)	JUSTIFICACIÓN EJECUCIÓN
OE.2 Acelerar la transición hacia un nuevo modelo productivo.	Trabajos silvícolas manuales realizados en infraestructuras de defensa contra incendios forestales	71,94 %	El porcentaje de ejecución del indicador es 71,94%, viéndose disminuidos las hectáreas realizadas por los siguientes motivos: - Zona BUITRE NEGRO, no se pudieron ejecutar 6 infraestructuras (140,73 ha) por coincidir con época de reproducción, afectando a la zona de protección. - La meteorología no ayudó a trabajar con normalidad y avanzar como se venía haciendo. Algunas de las infraestructuras han presentado peores condiciones de las que se esperaba y no discurrían exactamente por donde marcaba el kml, por lo que ha habido que adaptarse a lo real y llevó más tiempo del estimado. - Problemas con disponibilidad de operarios (mano de obra) en algunas zonas o provincias. - En la provincia de Almería, los trabajos comenzaron en octubre de 2024 por retraso en la presentación del Plan Quinquenal de la provincia. Para no dejar infraestructuras incompletas por el poco tiempo real de ejecución que había (8 meses solamente), se decidió no actuar sobre un 30% de lo estipulado inicialmente.
OE.5 Mejorar la eficacia y eficiencia de la administración.	Conjuntos de datos puestos a disposición pública a través de la Red de Información Ambiental de Andalucía	71,36 %	Se ha producido un cambio en las directrices de organización de la información agrupando muchos conjuntos de datos en grandes colecciones o series lo que ha implicado una disminución drástica.

Objetivos operativos

En cuanto al grado de ejecución o consecución de los indicadores asociados a los objetivos operativos, se presentan a continuación los valores alcanzados para la anualidad por unidad organizativa impulsora de los mismos.

En el ámbito de la Dirección de Medio Ambiente y Sostenibilidad (DMAyS)

Objetivo Operativo	Indicador	Unidad	Objetivo 2025	Ejecución a 31 de diciembre	Grado ejecución %
OO.06 - Conservar y mejorar los equipamientos de uso público.	Equipamiento uso público	Num	800	832	100,00 %
OO.07 - Gestionar equipamientos de uso público y ecoturístico.	Empleos equipamientos de uso público	Num	280	317	100,00 %
OO.08 - Promover la participación	Acciones de difusión y divulgación	Num	50	98	100,00 %

Puede verificar la integridad de este documento mediante la lectura del código QR adjunto o mediante el acceso a la dirección <https://ws050.juntadeandalucia.es/verificarFirma> indicando el código de VERIFICACIÓN

FIRMADO POR	ANTONIO JESUS CRESPO CURADO	18/03/2026	
	MARIA DE LA LUZ GIRALDEZ SANCHEZ - GEY		
	CRISTINA GARCIA MONTE		
VERIFICACIÓN		PÁG. 8/81	



Objetivo Operativo	Indicador	Unidad	Objetivo 2025	Ejecución a 31 de diciembre	Grado ejecución %
social en el ámbito medio ambiental.					
OO.09 - Reforzar la protección frente al fuego en los espacios forestales a través de la prevención.	Trabajos silvícolas manuales realizados en infraestructuras de defensa contra incendios forestales	ha	2666	1918	71,94 %
OO.10 - Desarrollar una gestión ordenada y racional de los aprovechamientos forestales de los montes andaluces asignados a AMAYA.	Aprovechamientos forestales realizados en montes públicos	Num	50	62	100,00 %
OO.11 - Dotar, conservar y mantener elementos del patrimonio natural en terreno público forestal, pecuario o hidráulico.	Actuaciones de apoyo desarrolladas	Num	Sin programación	No aplica	No aplica
OO.12 - Realizar actuaciones en infraestructuras de integración territorial.	Vías pecuarias acondicionadas o recuperadas	km	30,45	25,45	83,58 %
OO.13 - Gestionar las redes para la protección y uso sostenible de medio natural.	Centros de conservación, recuperación y reintroducción de especies silvestres	Num	29	29	100,00 %
OO.14 - Gestionar la Red de Equilibrios Biológicos.	Programas de vigilancia, control y erradicación de plagas y enfermedades	Num	6	6	100,00 %
OO.15 - Realizar trabajos de prospección de la podredumbre radical de los quercus en Andalucía.	Solicitudes tramitadas	Num	Sin programación	No aplica	No aplica
OO.16 - Poner en valor la biodiversidad y geodiversidad e impulsar la transferencia del conocimiento a profesionales y ciudadanía.	N.º Informes realizados de acuerdo al protocolo de información de la Consejería competente y envío a la REDIAM	Num	2	2	100,00 %
OO.17 - Conservar y mejorar los hábitats, reduciendo y controlando las amenazas sobre especies de flora y fauna silvestre.	Programas y planes de recuperación	Num	13	13	100,00 %
OO.18 - Gestionar de forma sostenible el medio marino.	Programas y planes de recuperación	Num	1	1	100,00 %
OO.19 - Potenciar los aprovechamientos forestales a través de la planificación.	Informes de disponibilidad de recursos	Num	3	2	66,67 %
OO.20 - Planificar y realizar el seguimiento cinegético y piscícola.	Nivel de cumplimiento de la carta de servicios	%	90	94,5	100,00 %
OO.21 - Gestionar los aprovechamientos cinegéticos con criterios de sostenibilidad.	Gestión cinegética de montes públicos	ha	400000	495735	100,00 %
OO.22 - Asegurar la persistencia y estabilidad de los ecosistemas forestales a través de un uso sostenible.	Superficie de montes públicos ordenados	ha	427835	284225	66,43 %
OO.23 - Fomento de actuaciones para conservación y mejoras en la gestión en dehesas.	Estudios y trabajos técnicos	Num	Sin programación	No aplica	No aplica
OO.24 - Promocionar los valores del corcho y su calidad en Andalucía.	Actuaciones en materia de calidad comercial	Num	60	84	100,00 %
OO.25 - Colaborar en la mejora de la asignación de los usos del suelo en el medio rural y forestal.	Informes de asesoramiento	Num	18	22	100,00 %

<p>Puede verificar la integridad de este documento mediante la lectura del código QR adjunto o mediante el acceso a la dirección https://ws050.juntadeandalucia.es/verificarFirma indicando el código de VERIFICACIÓN</p>			
FIRMADO POR	ANTONIO JESUS CRESPO CURADO	18/03/2026	
	MARIA DE LA LUZ GIRALDEZ SANCHEZ - GEY		
	CRISTINA GARCIA MONTE		
VERIFICACIÓN		PÁG. 9/81	



Objetivo Operativo	Indicador	Unidad	Objetivo 2025	Ejecución a 31 de diciembre	Grado ejecución %
OO.26 - Apoyar la custodia y salvaguarda de los terrenos propiedad pública (montes, DPH, WVPP).	Elementos del patrimonio natural y cultural mejorados	Num	130	137	100,00 %
OO.27 - Mejorar el conocimiento de las especies micológicas amenazadas de Andalucía.	N.º de actuaciones realizadas/N.º de actuaciones planificadas	%	80	100	100,00 %
OO.28 - Gestionar los Programas de Gestión Integral de Montes (PGI).	Gestión de fincas agrarias	ha	163700	163624	99,95 %
OO.67 - Incrementar el uso de las energías renovables, reducir la emisión de gases efecto invernadero y mejorar la eficiencia energética en las infraestructuras públicas.	Grado de ejecución presupuestaria (%)	%	80	81,17	100,00 %

En el ámbito de la Dirección de Gestión del Agua y Calidad Ambiental (DGAyCA):

Objetivo Operativo	Indicador	Unidad	Objetivo 2025	Ejecución a 31 de diciembre	Grado ejecución %
OO.29 - Satisfacer las necesidades de la población en materia de depuración de aguas residuales.	Importe de obra certificado/importe de obra programado para el ejercicio	%	80	100	100,00 %
	N.º Informes/documentos técnicos realizados respecto a los solicitados	%	100	100	100,00 %
OO.30 - Conseguir la recuperación del buen estado ambiental de las cuencas para el año 2027.	Importe de obra certificado/importe de obra programado para el ejercicio	%	90	92,81	100,00 %
OO.31 - Mantener y conservar los sistemas de explotación hidráulica para asegurar la prestación de servicios.	N.º Informes/documentos técnicos realizados respecto a los solicitados	%	100	100	100,00 %
	Presas mantenidas y conservadas	Num	18	18	100,00 %
OO.32 - Colaborar en el impulso de la gestión del Dominio Público Hidráulico.	Expedientes gestión dominio público hidráulico	Num	2100	4077	100,00 %
OO.33 - Asegurar el buen funcionamiento de la red piezométrica y foronómica de las Demarcaciones Hidrográficas Intracomunitarias.	Actuaciones de mantenimiento de aforos y piezómetros	Num	450	450	100,00 %
OO.34 - Garantizar niveles de calidad exigidos por las directivas europeas en los datos de calidad del aire de estaciones de vigilancia.	Informes emitidos	Num	176	157	89,20 %
OO.35 - Participar en el Programa Integral de Inspección en materia de calidad ambiental a través de la unidad móvil de emisiones (UME).	Campañas de medida	Num	18	18	100,00 %
OO.36 - Supervisar permanentemente los datos de las estaciones de vigilancia de calidad ambiental, con atención a incidentes.	Partes de incidencias y mantenimiento	Num	730	730	100,00 %
OO.37 - Prestar apoyo técnico en materia de contaminación acústica.	Campañas de medida	Num	66	77	100,00 %
OO.38 - Prestar asesoramiento en materia de contaminación lumínica.	Informes emitidos	Num	12	12	100,00 %
OO.39 - Mejorar la gestión en ma-	Porcentaje de expedientes, instalacio-	%	100	100	100,00 %

Puede verificar la integridad de este documento mediante la lectura del código QR adjunto o mediante el acceso a la dirección <https://ws050.juntadeandalucia.es/verificarFirma> indicando el código de VERIFICACIÓN

FIRMADO POR	ANTONIO JESUS CRESPO CURADO	18/03/2026	
	MARIA DE LA LUZ GIRALDEZ SANCHEZ - GEY		
	CRISTINA GARCIA MONTE		
VERIFICACIÓN		PÁG. 10/81	



Objetivo Operativo	Indicador	Unidad	Objetivo 2025	Ejecución a 31 de diciembre	Grado ejecución %
terías relacionadas con el Dominio Público Marítimo-Terrestre y su Zona de Servidumbre de Protección.	nes y ocupaciones asociados frente a los pendientes de asociar.				
OO.40 - Supervisar presencialmente la calidad ambiental en la zona de Bahía de Algeciras.	Partes de incidencias y mantenimiento	Num	730	556	76,16 %
OO.41 - Incrementar actuaciones de control de cumplimiento de valores de referencia sobre muestras de residuos, aguas residuales y suelo.	Informes, consultas, estudios	Num	26	27	100,00 %
OO.42 - Promover el conocimiento técnico en calidad ambiental.	Informes, consultas, estudios	Num	1698	1604	94,46 %
OO.43 - Mejorar la eficacia de gestión documental y el tratamiento de datos mediante digitalización y grabación de información ambiental.	Informes, consultas, estudios	Num	11725	20520	100,00 %
OO.44 - Reforzar el conocimiento sobre los datos de emisiones y transferencias de contaminantes al medio ambiente.	Informes, consultas, estudios	Num	1080	1134	100,00 %
OO.45 - Asesorar y prestar apoyo técnico en el seguimiento y control de la calidad de aguas y de los vertidos.	Muestras tomadas	Num	12600	14294	100,00 %
OO.46 - Contribuir en la ejecución de medidas de lucha contra el cambio climático.	Informes, consultas, estudios	Num	236	391	100,00 %
OO.47 - Optimizar la gestión de actuaciones civiles e industriales relacionadas con residuos, la economía circular y espacios degradados.	Importe de obra certificado/importe de obra programado para el ejercicio	%	100	72	72,00 %
OO.48 - Impulsar la Investigación y la innovación en materia de reutilización, saneamiento y abastecimiento	Informes, consultas, estudios	%	100	100	100,00 %

En el ámbito de la Subdirección de Servicios Técnicos y Planificación (SSTyP):

Objetivo Operativo	Indicador	Unidad	Objetivo 2025	Ejecución a 31 de diciembre	Grado ejecución %
OO.49 - Producir, gestionar y difundir la información ambiental.	Conjuntos de datos integrados en la Red de Información Ambiental de Andalucía	Num	5000	3568	71,36 %
	Gestión de contenidos en el repositorio único de la REDIAM	Num	200	200	100,00 %
	N.º de contenidos de información SIP-NA (carpetas) actualizadas (modificados)	Num	13	9	69,23 %
	Servicios de visualización y descarga gestionados en la Red de Información Ambiental de Andalucía	Num	2500	1694	67,76 %
	Solicitudes de información ambiental	Num	320	216	67,50 %
OO.50 - Analizar la información ambiental y transferir el conoci-	N.º de informes técnicos en el ámbito de la Observación del Territorio	Num	15	15	100,00 %

Puede verificar la integridad de este documento mediante la lectura del código QR adjunto o mediante el acceso a la dirección <https://ws050.juntadeandalucia.es/verificarFirma> indicando el código de VERIFICACIÓN

FIRMADO POR	ANTONIO JESUS CRESPO CURADO	18/03/2026
	MARIA DE LA LUZ GIRALDEZ SANCHEZ - GEY	
	CRISTINA GARCIA MONTE	
VERIFICACIÓN		PÁG. 11/81



Objetivo Operativo	Indicador	Unidad	Objetivo 2025	Ejecución a 31 de diciembre	Grado ejecución %
miento generado para el impulso de la gestión del medio natural.					
OO.51 - Contribuir al desarrollo y ejecución de la planificación ambiental.	Informes emitidos	Num	143	82	57,34 %
OO.52 - Potenciar la Evaluación Ambiental Estratégica de instrumentos de planificación no urbanística (planes, programas y estrategias).	Informes emitidos	Num	40	34	85,00 %
OO.53 - Dinamizar socioeconómicamente los espacios naturales a través de planes de desarrollo sostenible (PDS).	Nº de actuaciones realizadas	Num	72	72,6	100,00 %
OO.54 - Impulsar la certificación forestal sostenible y la certificación de la gestión ambiental.	Auditorías de sistemas de gestión y control	Num	11	11	100,00 %
OO.55 - Impulsar el desarrollo tecnológico y la innovación.	Grado de cumplimiento de Programación Anual de I+D+i (% de hitos alcanzados frente al total)	%	90	90	100,00 %
OO.56 - Optimizar el funcionamiento del sistema de gestión de la Agencia.	Informes emitidos	Num	24	23	95,83 %
OO.57 - Asesorar a la Consejería competente en materia de medio ambiente con carácter técnico en proyectos de prospectiva y cooperación internacional.	Informes semestrales	Num	2	2	100,00 %
OO.58 - Comunicar, divulgar y promocionar el patrimonio natural así como realizar actividades de comunicación y sensibilización vinculadas a proyectos ambientales de todas las direcciones generales de la Consejería.	Eventos presenciales y telemáticos	Num	3	No evaluable	No evaluable
OO.59 - Prestar asistencia técnica en la redacción de proyectos para la mejora, conservación y protección del medio natural y rural.	Estudios y proyectos en el Medio Natural y Rural	Num	57	42	73,68 %
OO.60 - Velar por la conservación y protección del medio natural en ejecución de obras promovidas por la Consejería competente.	Proyectos que mejoran la infraestructura	Num	22	17	77,27 %
OO.61 - Dotar a obras y servicios de los medios necesarios en coordinación de seguridad y salud y de actividades empresariales.	Procesos implantados	%	80	100	100,00 %
OO.62 - Desarrollar, promover, incentivar e impulsar las iniciativas encaminadas a favorecer la comunicación interna y externa respecto a las actividades de la Agencia.	Grado de implantación de las acciones de comunicación interna y externa conforme a las actuaciones planificadas	%	90	80	88,89 %
OO.63 - Garantizar el funcionamiento de los sistemas de información de la Agencia.	Grado de ejecución de la Cartera de Proyectos Anual, calculada como media del grado de ejecución de las Carteras de Proyectos Anuales aprobadas para las actividades "Sistemas, Puesto de trabajo y Seguridad Digital (SPS)	%	80	58	72,50 %

Puede verificar la integridad de este documento mediante la lectura del código QR adjunto o mediante el acceso a la dirección <https://ws050.juntadeandalucia.es/verificarFirma> indicando el código de VERIFICACIÓN

FIRMADO POR

ANTONIO JESUS CRESPO CURADO

18/03/2026

MARIA DE LA LUZ GIRALDEZ SANCHEZ - GEY

CRISTINA GARCIA MONTE

VERIFICACIÓN

PÁG. 12/81



Objetivo Operativo	Indicador	Unidad	Objetivo 2025	Ejecución a 31 de diciembre	Grado ejecución %
	y Sistemas de Información Corporativos"				
OO.65 - Asesorar para el cumplimiento de la aplicación del principio DNSH en el contexto del MRR.	Grado de cobertura de las solicitudes de asesoramiento	%	100	100	100,00 %
OO.66 - Coordinar, tramitar y efectuar el seguimiento de subvenciones y otros incentivos económicos en el Área de Medio Ambiente y Agua.	Grado de cobertura de las solicitudes de asesoramiento	%	90	98,33	100,00 %

En el ámbito de la Dirección de Servicios Corporativos

Objetivo Operativo	Indicador	Unidad	Objetivo 2025	Ejecución a 31 de diciembre	Grado ejecución %
OO.68 - Incluir el principio de igualdad de oportunidades en los procesos de selección y promoción profesional.	Inclusión perspectiva género orden convocatoria	%	100	100	100,00 %

El Plan de Acción Anual 2025 cuenta con **62 objetivos operativos** y **68 indicadores** de seguimiento, tres de los cuales están “sin programación” en esta anualidad:

- **OO.11** - Dotar, conservar y mantener elementos del patrimonio natural en terreno público forestal, pecuario o hidráulico.
- **OO.15** - Realizar trabajos de prospección de la podredumbre radical de los quercus en Andalucía.
- **OO.23** - Fomento de actuaciones para conservación y mejoras en la gestión en dehesas.

Así mismo, hay 1 objetivo operativo cuyo indicador se contempla como “no evaluable”, por tratarse de un servicio a demanda que no ha sido requerido.

- **OO.58** - Comunicar, divulgar y promocionar el patrimonio natural así como realizar actividades de comunicación y sensibilización vinculadas a proyectos ambientales de todas las direcciones generales de la Consejería.

Por consiguiente, la ejecución de la anualidad 2025 se evalúa a través de **58 objetivos operativos** que cuentan con una batería de **64 indicadores** de seguimiento.

La evaluación de estos **indicadores muestra un grado de cumplimiento medio de los objetivos operativos del 93,90 %**, con la distribución según la escala de cumplimiento del Programa de Gestión que se muestra en la tabla adjunta:

Grado de cumplimiento	N.º de indicadores de OO evaluados	% de indicadores de OO
ALTO (>75%)	53 de 64	82,81%
MEDIO (entre el 45% y 75%)	11 de 64	17,19%
BAJO (<45%)	0 de 64	0 %

Puede verificar la integridad de este documento mediante la lectura del código QR adjunto o mediante el acceso a la dirección <https://ws050.juntadeandalucia.es/verificarFirma> indicando el código de VERIFICACIÓN

FIRMADO POR	ANTONIO JESUS CRESPO CURADO MARIA DE LA LUZ GIRALDEZ SANCHEZ - GEY CRISTINA GARCIA MONTE	18/03/2026	
VERIFICACIÓN		PÁG. 13/81	



En la siguiente tabla se muestra la ejecución (con respecto a la anualidad programada) de los indicadores, según niveles de cumplimiento por unidades organizativas:

Unidad Organizativa	N.º de indicadores según cumplimiento				
	Alto (>75%)	Medio (45-75%)	Bajo (<45%)	Sin programación	No evaluable
DMAyS - Dirección de Medio Ambiente y Sostenibilidad	18	3	-	3	-
DGAyCA - Dirección de Gestión del Agua y Calidad Ambiental	21	1	-	-	-
SSTyP - Subdirección de Servicios Técnicos y Planificación	13	7	-	-	1
DSC - Dirección de Servicios Corporativos	1	-	-	-	-
SUBTOTAL	53	11	-	3	1
TOTAL		64		4	

En el Anexo I se aporta información complementaria para aquellos indicadores cuyo nivel de cumplimiento es “Medio” o “No Evaluable”.

4.2.- Desarrollo de las Actividades del Programa de Gestión

El Programa de Gestión define 190 Actividades, de las cuáles, 174 están vinculadas con las unidades organizativas operativas y las 16 restantes se desarrollan en el marco de materias horizontales de la Agencia, incluida la perspectiva de género.

Actividades en 2025 (N.º):	190
Medio ambiente y Sostenibilidad	77
Gestión del Agua y Calidad Ambiental	63
Servicios Técnicos y Planificación	34
Servicios horizontales y otras actividades	16

En este apartado se pretende analizar el desarrollo de dichas actividades en la anualidad, identificando entre sus actuaciones programadas cuántas de ellas han tenido ejecución, y cuántas se han considerado como no evaluables.

	N.º Actividades	N.º Actuaciones programadas (1)	N.º Actuaciones con ejecución (2)	N.º Actuaciones No evaluables (3)
Medio Ambiente y Sostenibilidad	77	145 (de 156 totales)	141	4
Gestión del Agua y Calidad Ambiental	63	111 (de 115 totales)	97	14
Servicios Técnicos y Planificación	34	67 (de 70 totales)	66	1
Servicios horizontales y otras actividades	16	34	31	3
TOTAL	190	357	335	22

(1) Programadas: con valor objetivo anual definido. Se incluye una nueva actuación (59.01.05 Servicio de redacción de proyectos de mejora selvícola de los ecosistemas forestales en montes públicos gestionados por la comunidad autónoma de Andalucía. PEPAC), por el nuevo encargo recibido. Además, se incluye una actuación que se contemplaba ini-

Puede verificar la integridad de este documento mediante la lectura del código QR adjunto o mediante el acceso a la dirección https://ws050.juntadeandalucia.es/verificarFirma indicando el código de VERIFICACIÓN		18/03/2026	
FIRMADO POR	ANTONIO JESUS CRESPO CURADO		
	MARIA DE LA LUZ GIRALDEZ SANCHEZ - GEY		
VERIFICACIÓN	CRISTINA GARCIA MONTE	PÁG. 14/81	



cialmente sin programación pero que ha tenido ejecución (63.01.02 Gestión de la Cartera de Proyectos Anual). Ambas actuaciones corresponden a Servicios Técnicos y Planificación.

(2) Con ejecución: con ejecución en el periodo analizado y por tanto con valor de seguimiento. Se incluye también aquí una actuación no programada que finalmente cuenta con ejecución (63.01.02 Gestión de la Cartera de Proyectos Anual).

(3) No evaluables: con programación pero que finalmente no han tenido ejecución en el periodo analizado por diversos motivos: encargos no recibidos, trabajos no iniciados por motivos justificados como, retrasos en permisos/autorizaciones, climatología, factores externos a la Agencia, replanteamiento de la actividad por parte de la Consejería, o bien tareas a demanda que no han requerido la prestación del servicio, etc.

5.- EVALUACIÓN DEL PLAN DE ACCIÓN ANUAL (ANUALIDAD 2025)

Al igual que se ha realizado para el Programa de Gestión, se analiza el grado de ejecución de las actuaciones programadas en cada actividad a partir del avance de sus indicadores con respecto al valor previsto en la anualidad por unidad organizativa impulsora de los mismos.

En el Anexo II se aporta información complementaria para aquellos indicadores cuyo grado de cumplimiento es “Bajo”, “Medio o “No Evaluable”.

Ejecución de las actuaciones del Plan de Acción Anual 2025 (anualidad 2025)

En el ámbito de la Dirección de Medio Ambiente y Sostenibilidad (DMAyS)

Actividad	Actuación	Indicador	Unidad	Objetivo 2025	Ejecución a 31 de diciembre	Grado ejecución %
06.01 - Redacción y ejecución de proyectos de conservación y mejora de equipamientos de uso público.	06.01.01 Señalización de Uso Público en la Reserva de la Biosfera Sierra de las Nieves (Encargo)	Grado de certificación respecto a la anualidad	%	80	41,6	52,00 %
06.02 - Mantenimiento básico y limpieza de los equipamientos de uso público sin atención al visitante.	06.02.01 Actuaciones de Limpieza y mantenimiento básico de equipamientos de uso público sin atención personalizada al visitante	Equipamientos de uso público sin atención al visitante mantenidos sobre el total de equipamientos ofertados y mantenibles por la AMAYA	%	85	82,69	97,28 %
06.03 - Mantenimiento operativo de los equipamientos de uso público con atención al visitante y centros para la defensa, protección y uso sostenible de medio natural incluidos en el anexo III del PG.	06.03.01 Mantenimiento operativo de los equipamientos de uso público con atención al visitante incluidos en el Anexo III del PG.	Incidencias resueltas en relación a las recepcionadas	%	60	55,42	92,37 %
07.01 - Coordinación de la red de equipamientos y servicios de uso público en espacios naturales.	07.01.01 Coordinación de la Red de Equipamientos de Uso Público	% equipamientos y servicios del Anexo III y PGI abiertos y gestionados por empresas gestoras sobre el total de equipamientos abiertos	%	90	95,52	100,00 %

Puede verificar la integridad de este documento mediante la lectura del código QR adjunto o mediante el acceso a la dirección <https://ws050.juntadeandalucia.es/verificarFirma> indicando el código de VERIFICACIÓN

FIRMADO POR

ANTONIO JESUS CRESPO CURADO

18/03/2026

MARIA DE LA LUZ GIRALDEZ SANCHEZ - GEY

CRISTINA GARCIA MONTE

VERIFICACIÓN

PÁG. 15/81



Actividad	Actuación	Indicador	Unidad	Objetivo 2025	Ejecución a 31 de diciembre	Grado ejecución %
	07.01.02 Seguimiento y control de calidad en la prestación de los distintos servicios	Número de personas usuarias de equipamientos y servicios del Anexo III y PGI	ud	750000	884390	100,00 %
	07.01.03 Gestión de medios de promoción y marketing de la red de equipamientos de uso público y sus servicios asociados	N.º campañas/acciones promocionales en diferentes medios sobre las planificadas	ud	24	42	100,00 %
07.02 - Gestión de los servicios básicos de uso público.	07.02.01 Gestión del servicio de recepción, información y promoción	N.º usuarios del servicio de recepción, información y promoción	ud	340000	350237	100,00 %
	07.02.02 Gestión y coordinación de la red de tiendas	% de productos servidos (€) respecto a los pedidos solicitados (€)	ud	80	94,64	100,00 %
	07.02.03 Coordinación de los planes de dinamización de los equipamientos	N.º usuarios de los servicios de dinamización y educación ambiental	Num	55000	58248	100,00 %
07.03 - Gestión de los servicios complementarios y ecoturísticos.	07.03.01 Gestión de los servicios complementarios y ecoturísticos	N.º usuarios de los servicios complementarios y ecoturísticos	ud	360000	475905	100,00 %
08.01 - Gestión de las dotaciones interpretativas, señalización y publicaciones en equipamientos de uso público.	08.01.01 Mejora de espacios funcionales, dotaciones y recursos interpretativos (incluye señalización y publicaciones de UP), en equipamientos de uso público	N.º de acciones ejecutadas para la mejora de dotaciones y recursos (documentos de avance de proyectos redactados, dotaciones ejecutadas, señales maquetadas, publicaciones editadas)	ud	49	98	100,00 %
08.02 - Diseño y ejecución de acciones de comunicación, sensibilización y divulgación ambiental.	08.02.01 Diseño y ejecución de acciones de comunicación, sensibilización y divulgación ambiental	Grado de ejecución presupuestaria (%)	%	Sin programación	No aplica	No aplica
08.03 - Redacción y ejecución de proyectos de interpretación del patrimonio.	08.03.01 Servicio de redacción de proyectos constructivos, de dotación interpretativa y direcciones facultativas de la ejecución de un nuevo centro de visitantes del Parque Nacional Sierra de las Nieves, en el paraje "Conejeras y madroñales", T.M. de Parauta (Málaga) (Encargo)	Grado de ejecución presupuestaria (%)	%	80	No evaluable	No evaluable
09.01 - Trabajos preventivos manuales.	09.01.01 Realización de trabajos de prevención de incendios en infraestructuras lineales de defensa, recogidas en el plan anual	Superficie ejecutada en Preventivos	ha	2666	1918	71,94 %
10.01 - Aprovechamiento de madera y biomasa.	10.01.01 Aprovechamiento de madera y biomasa en montes PGI	T producto obtenido	t	80000	81787,63	100,00 %

Puede verificar la integridad de este documento mediante la lectura del código QR adjunto o mediante el acceso a la dirección https://ws050.juntadeandalucia.es/verificarFirma indicando el código de VERIFICACIÓN			
FIRMADO POR	ANTONIO JESUS CRESPO CURADO	18/03/2026	
	MARIA DE LA LUZ GIRALDEZ SANCHEZ - GEY		
	CRISTINA GARCIA MONTE		
VERIFICACIÓN		PÁG. 16/81	



Actividad	Actuación	Indicador	Unidad	Objetivo 2025	Ejecución a 31 de diciembre	Grado ejecución %
10.02 - Aprovechamientos de corcho.	10.02.01 Aprovechamiento corcho en montes PGI	Kg producto obtenido	kg	1000000	658918	65,89 %
10.03 - Aprovechamientos de piña.	10.03.01 Aprovechamiento de piña en montes PGI	Kg producto obtenido	kg	100000	2060	2,06 %
10.04 - Otros aprovechamientos (pasto, montanera, resina).	10.04.01 Aprovechamiento de pastos y montaneras en montes PGI	N.º de hectáreas licitadas	ha	25000	62411,26	100,00 %
	10.04.02 Otros aprovechamientos menores en montes PGI (aromáticas, resina, micológico, aceituna, brezo, leñas, currucas y otros)	N.º contratos	ud	15	4	26,67 %
10.05 - Aprovechamiento de madera y biomasa fuera montes PGI.	10.05.01 Aprovechamiento de madera y biomasa fuera montes PGI	T producto obtenido	t	10000	20833,67	100,00 %
10.06 - Aprovechamiento corcho fuera montes PGI.	10.06.01 Aprovechamiento corcho fuera montes PGI	Kg producto obtenido	kg	Sin programación	No aplica	No aplica
10.07 - Aprovechamiento de piña fuera montes PGI.	10.07.01 Aprovechamiento de piña fuera montes PGI	Kg producto obtenido	kg	Sin programación	No aplica	No aplica
10.08 - Comercialización y gestión económico-administrativa de aprovechamientos forestales.	10.08.01 Comercialización y gestión económico-administrativa de aprovechamientos forestales	N.º contratos firmados	ud	50	62	100,00 %
11.01 - Actuaciones de apoyo para el impulso de proyectos relacionados con la conservación, rehabilitación y puesta en valor de elementos del patrimonio natural en terreno forestal, pecuario o hidráulico	11.01.01 Actuaciones de apoyo para el impulso de proyectos relacionados con la conservación, rehabilitación y puesta en valor de elementos del patrimonio natural en terreno forestal, pecuario o hidráulico	Grado de ejecución respecto a planificado	%	Sin programación	No aplica	No aplica
12.01 - Adecuación red de vías pecuarias.	12.01.01 Adecuación del Camino de Santiago en la CCAA a través de vías pecuarias. Fase II, provincia de Cádiz (Envolvente propia)	Vía pecuaria acondicionada o recuperada	km	8	5,04	63,00 %
	12.01.02 Adecuación del Camino de Santiago en la CCAA a través de vías pecuarias. Fase II, provincia de Córdoba (Envolvente propia)	Vía pecuaria acondicionada o recuperada	km	1,6	1,6	100,00 %
	12.01.03 Adecuación del Camino de Santiago en la CCAA a través de vías pecuarias. Fase II, provincia de Jaén (Envolvente propia)	Vía pecuaria acondicionada o recuperada	km	8	9	100,00 %
	12.01.04 Proyecto de construcción de pasarela peatonal en el cinturón verde de Córdoba, primer tramo de la Fase III. (Envolvente pro-	Vía pecuaria acondicionada o recuperada	km	0,86	0,86	100,00 %

Puede verificar la integridad de este documento mediante la lectura del código QR adjunto o mediante el acceso a la dirección <https://ws050.juntadeandalucia.es/verificarFirma> indicando el código de VERIFICACIÓN

FIRMADO POR

ANTONIO JESUS CRESPO CURADO

18/03/2026

MARIA DE LA LUZ GIRALDEZ SANCHEZ - GEY

CRISTINA GARCIA MONTE

VERIFICACIÓN

PÁG. 17/81



Actividad	Actuación	Indicador	Unidad	Objetivo 2025	Ejecución a 31 de diciembre	Grado ejecución %
	pia)					
	12.01.05 Proyecto en el cinturón verde de Córdoba, segundo tramo Fase III. (Envolvente propia)	Vía pecuaria acondicionada o recuperada	km	5,49	5,49	100,00 %
	12.01.06 Proyecto de dos cruces en el cinturón verde de Córdoba, de la Fase III. (Envolvente propia)	Grado de ejecución respecto a planificado	%	100	100	100,00 %
	12.01.07 Proyecto de conexión desde la Palomera, en el camino del Puente de Hierro, hasta la Vereda de la Alcaidía, Fase IV. (Envolvente propia)	Vía pecuaria acondicionada o recuperada	km	5,5	4,46	81,09 %
12.02 - Retirada del medio natural de residuos y elementos que contengan amianto para su gestión.	12.02.01 Actuación de retirada y gestión de elementos constructivos de amianto, con reposición	N.º de actuaciones realizadas	ud	35	20	57,14 %
13.01 - Gestión del Centro Análisis y Diagnóstico de la Fauna Silvestre de Andalucía (CAD).	13.01.01 Gestión del Centro Análisis y Diagnóstico de la Fauna Silvestre de Andalucía (CAD)	N.º Informes realizados de acuerdo al protocolo de información de la Consejería competente y envío a la REDIAM	ud	2	2	100,00 %
		N.º notas de divulgación o información sobre trabajos realizados o resultados obtenidos	ud	1	5	100,00 %
	13.01.02 Servicio de analíticas, necropsias y estudios relacionados con los diferentes programas de conservación de la fauna silvestre	N.º ensayos realizados	ud	50000	69309	100,00 %
		N.º ensayos realizados / total solicitados	%	85	88,33	100,00 %
13.01.03 Mantenimiento legal del CAD: Trabajos cuyo objeto es garantizar el cumplimiento obligatorio de las normativas que aplican al conjunto de equipos y redes de la instalación para su correcto funcionamiento en términos de seguridad y bienestar. No se incluyen los trabajos que impliquen la modificación del proyecto original de la instalación ni reparaciones que conlleven la sustitución de bienes patrimoniales.	Fichas de control de mantenimiento	ud	15	16	100,00 %	
13.02 - Gestión de la Red Andaluza de Centros de Recuperación de Especies Amenazadas Marinas y Terrestres (CREAs y CEGMAs).	13.02.01 Gestión de la Red Andaluza de Centros de Recuperación de Especies Amenazadas (CREAs)	N.º Informes realizados de acuerdo al protocolo de información de la Consejería competente y envío a la REDIAM	ud	2	2	100,00 %
		N.º notas de divulgación o información sobre trabajos realizados o resul-	ud	1	8	100,00 %

Puede verificar la integridad de este documento mediante la lectura del código QR adjunto o mediante el acceso a la dirección <https://ws050.juntadeandalucia.es/verificarFirma> indicando el código de VERIFICACIÓN

FIRMADO POR

ANTONIO JESUS CRESPO CURADO

18/03/2026

MARIA DE LA LUZ GIRALDEZ SANCHEZ - GEY

CRISTINA GARCIA MONTE

VERIFICACIÓN

PÁG. 18/81



Actividad	Actuación	Indicador	Unidad	Objetivo 2025	Ejecución a 31 de diciembre	Grado ejecución %
		tados obtenidos				
	13.02.02 Mantenimiento legal de los CREAS: Trabajos cuyo objeto es garantizar el cumplimiento obligatorio de las normativas que aplican al conjunto de equipos y redes de la instalación para su correcto funcionamiento en términos de seguridad y bienestar. No se incluyen los trabajos que impliquen la modificación del proyecto original de la instalación ni reparaciones que conlleven la sustitución de bienes patrimoniales.	Fichas de control de mantenimiento	ud	1	1	100,00 %
	13.02.03 Trabajos de recuperación de especies amenazadas	N.º ejemplares recuperados (sin contar tortugas moras)	ud	3700	4133	100,00 %
		N.º ejemplares recuperados/total ingresados vivos (sin contar tortugas moras)	%	50	58,59	100,00 %
	13.02.04 Gestión y funcionamiento operativo de los Centros de Gestión del Medio Marino	N.º Informes realizados de acuerdo al protocolo de información de la Consejería competente y envío a la REDIAM	ud	2	2	100,00 %
		N.º notas de divulgación o información sobre trabajos realizados o resultados obtenidos	ud	1	3	100,00 %
	13.02.05 Mantenimiento legal de los Centros de Gestión del Medio Marino: Trabajos cuyo objeto es garantizar el cumplimiento obligatorio de las normativas que aplican al conjunto de equipos y redes de la instalación para su correcto funcionamiento en términos de seguridad y bienestar. No se incluyen los trabajos que impliquen la modificación del proyecto original de la instalación ni reparaciones que conlleven la sustitución de bienes patrimoniales.	Fichas de control de mantenimiento	ud	1	1	100,00 %
	13.02.06 Trabajos vinculados al núcleo zoológico Cercado del Cipres	N.º de animales adaptados a la instalación	ud	2	2	100,00 %
		N.º de parejas formadas en la instalación	ud	1	1	100,00 %
13.03 - Gestión la Red Andaluza de Centros de Cría en Cautividad de Especies Amenazadas.	13.03.01 Gestión y funcionamiento de los centros de cría de especies epicontinentales	N.º de ejemplares reproducidos	ud	4000	8000	100,00 %
		N.º de ejemplares reproducidos/por reproducción prevista anual	%	100	100	100,00 %

Puede verificar la integridad de este documento mediante la lectura del código QR adjunto o mediante el acceso a la dirección <https://ws050.juntadeandalucia.es/verificarFirma> indicando el código de VERIFICACIÓN

FIRMADO POR

ANTONIO JESUS CRESPO CURADO

18/03/2026

MARIA DE LA LUZ GIRALDEZ SANCHEZ - GEY

CRISTINA GARCIA MONTE

VERIFICACIÓN

PÁG. 19/81



Actividad	Actuación	Indicador	Unidad	Objetivo 2025	Ejecución a 31 de diciembre	Grado ejecución %
		N.º Informes realizados de acuerdo al protocolo de información de la Consejería competente y envío a la REDIAM	ud	2	2	100,00 %
		Reintroducciones realizadas	ud	1	7	100,00 %
		Reintroducciones realizadas / previsto	%	100	100	100,00 %
	13.03.02 Mantenimiento legal de los CCC: Trabajos cuyo objeto es garantizar el cumplimiento obligatorio de las normativas que aplican al conjunto de equipos y redes de la instalación para su correcto funcionamiento en términos de seguridad y bienestar. No se incluyen los trabajos que impliquen la modificación del proyecto original de la instalación ni reparaciones que conlleven la sustitución de bienes patrimoniales.	Fichas de control de mantenimiento	ud	1	1	100,00 %
	13.03.03 Gestión del Centro de Cría en Cautividad del Lince ibérico. La Olivilla. Santa Elena (Jaén)	Eficacia de adaptación ejemplares (%)	%	100	100	100,00 %
		Ejemplares lince mantenido centro (UD)	ud	41	55	100,00 %
		Éxito de gestación (%)	%	90	77,5	86,11 %
		Éxito de preparación de cachoros (%)	%	100	100	100,00 %
		Éxito reproductor (UD)	ud	2	1,87	93,50 %
		N.º Informes realizados de acuerdo al protocolo de información de la Consejería competente y envío a la REDIAM	ud	2	2	100,00 %
		N.º notas de divulgación o información sobre trabajos realizados o resultados obtenidos	ud	1	4	100,00 %
		Parejas formadas (UD)	ud	6	10	100,00 %
	13.03.04 Mantenimiento legal del CCC La Olivilla: Trabajos cuyo objeto es garantizar el cumplimiento obligatorio de las normativas que aplican al conjunto de equipos y redes de la instalación para su correcto funcionamiento en términos de seguridad y bienestar. No se incluyen los trabajos que impliquen la modificación del proyecto original de la instalación ni reparaciones que conlleven la sustitución	Ficha de control de mantenimiento	ud	1	1	100,00 %

Puede verificar la integridad de este documento mediante la lectura del código QR adjunto o mediante el acceso a la dirección https://ws050.juntadeandalucia.es/verificarFirma indicando el código de VERIFICACIÓN			
FIRMADO POR	ANTONIO JESUS CRESPO CURADO	18/03/2026	
	MARIA DE LA LUZ GIRALDEZ SANCHEZ - GEY		
	CRISTINA GARCIA MONTE		
VERIFICACIÓN		PÁG. 20/81	



Actividad	Actuación	Indicador	Unidad	Objetivo 2025	Ejecución a 31 de diciembre	Grado ejecución %
	de bienes patrimoniales.					
13.04 - Gestión y mantenimiento de la red de viveros.	13.04.01 Mantenimiento de planta en la Red de Viveros	N.º plantas mantenidas (más de 1 savia)	ud	449679	546854	100,00 %
	13.04.02 Trasplante y transporte de plantas	N.º plantas trasplantadas	ud	100	84	84,00 %
	13.04.03 Mantenimiento de la jardinería en parques forestales	N.º inspecciones de supervisión por Parque	ud	12	13	100,00 %
	13.04.04 Producción de plantas en viveros	N.º plantas producidas	ud	694798	680833	98,00 %
13.05 - Gestión de la Red Andaluza de Jardines Botánicos y Laboratorio de Propagación Vegetal.	13.05.01 Gestión y funcionamiento operativo de la Red Andaluza de Jardines Botánicos	N.º Informes realizados de acuerdo al protocolo de información de la Consejería competente y envío a la REDIAM	ud	2	2	100,00 %
		N.º localizaciones realizadas	ud	600	489	81,50 %
		N.º localizaciones y seguimientos flora realizado/previsto	%	100	57	57,00 %
		N.º notas de divulgación o información sobre trabajos realizados o resultados obtenidos	ud	1	1	100,00 %
		N.º seguimientos realizados	ud	800	576	72,00 %
		N.º taxones representados	ud	2250	2317	100,00 %
		N.º taxones representados/previsto	%	100	100	100,00 %
		N.º visitantes registrados	ud	90000	No evaluable	No evaluable
		N.º visitantes registrados/previsto	%	95	100	100,00 %
	13.05.02 Gestión y funcionamiento operativo del Laboratorio de Propagación Vegetal	N.º Acciones propagadas	ud	400	21	5,25 %
		N.º Acciones propagadas/previsto	%	85	6	7,06 %
		N.º Informes realizados de acuerdo al protocolo de información de la Consejería competente y envío a la REDIAM	ud	2	2	100,00 %
		N.º notas de divulgación o información sobre trabajos realizados o resultados obtenidos	ud	1	1	100,00 %
	13.05.03 Mantenimiento legal en JJBB: Trabajos cuyo objeto es garantizar el cumplimiento obligatorio de las normativas que aplican al conjunto de equipos y redes de la instalación para su correcto funcionamiento en términos de seguridad y bienestar. No se incluyen los trabajos que impliquen	Fichas de control de mantenimiento	ud	1	1	100,00 %

Puede verificar la integridad de este documento mediante la lectura del código QR adjunto o mediante el acceso a la dirección https://ws050.juntadeandalucia.es/verificarFirma indicando el código de VERIFICACIÓN			
FIRMADO POR	ANTONIO JESUS CRESPO CURADO	18/03/2026	
	MARIA DE LA LUZ GIRALDEZ SANCHEZ - GEY		
	CRISTINA GARCIA MONTE		
VERIFICACIÓN		PÁG. 21/81	




Actividad	Actuación	Indicador	Unidad	Objetivo 2025	Ejecución a 31 de diciembre	Grado ejecución %
	la modificación del proyecto original de la instalación ni reparaciones que conlleven la sustitución de bienes patrimoniales.					
13.06 - Gestión y funcionamiento operativo de las Estaciones de Referencia.	13.06.01 Gestión y funcionamiento operativo de la Estación de Referencia del Corzo	N.º ejemplares mantenidos en cautividad	ud	10	10,5	100,00 %
	13.06.02 Gestión y funcionamiento operativo de las Estaciones de Referencia de Cabra Montés. Sierra de Las Nieves	N.º ejemplares mantenidos en cautividad	ud	50	36,75	73,50 %
	13.06.03 Gestión y funcionamiento operativo de la Estación de Referencia de la Perdiz Roja	N.º perdices nacidas criadas en la anualidad N.º reproductores mantenidos y gestionados	ud Parejas	10000 600	9604 766,67	96,04 % 100,00 %
13.07 - Mantenimiento operativo de los equipamientos de uso público con atención al visitante y centros para la defensa, protección y uso sostenible de medio natural incluidos en el anexo III del PG.	13.07.01 Mantenimiento operativo del CAD: Trabajos cuyo objeto es el mantenimiento en todas las partes de la instalación consistente en la inspección, limpieza y reparación de defectos y averías siempre y cuando no sean objeto de un proyecto técnico previo o impliquen la adquisición de bienes patrimoniales.	N.º Fichas de control de mantenimiento	ud	1	16	100,00 %
	13.07.02 Mantenimiento operativo de los CREAS: Trabajos cuyo objeto es el mantenimiento en todas las partes de la instalación consistente en la inspección, limpieza y reparación de defectos y averías siempre y cuando no sean objeto de un proyecto técnico previo o impliquen la adquisición de bienes patrimoniales.	N.º Fichas de control de mantenimiento	ud	1	33,2	100,00 %
	13.07.03 Mantenimiento operativo de los Centros de Gestión del Medio Marino: Trabajos cuyo objeto es el mantenimiento en todas las partes de la instalación consistente en la inspección, limpieza y reparación de defectos y averías siempre y cuando no sean objeto de un proyecto técnico previo o impliquen la adquisición de bienes patrimoniales.	N.º Fichas de control de mantenimiento	ud	1	2	100,00 %
	13.07.04 Mantenimiento operativo de los CCC: Trabajos cuyo objeto es el mantenimiento en todas las	N.º Fichas de control de mantenimiento	ud	1	1	100,00 %

Puede verificar la integridad de este documento mediante la lectura del código QR adjunto o mediante el acceso a la dirección https://ws050.juntadeandalucia.es/verificarFirma indicando el código de VERIFICACIÓN			
FIRMADO POR	ANTONIO JESUS CRESPO CURADO	18/03/2026	
	MARIA DE LA LUZ GIRALDEZ SANCHEZ - GEY		
	CRISTINA GARCIA MONTE		
VERIFICACIÓN		PÁG. 22/81	



Actividad	Actuación	Indicador	Unidad	Objetivo 2025	Ejecución a 31 de diciembre	Grado ejecución %
	partes de la instalación consistente en la inspección, limpieza y reparación de defectos y averías siempre y cuando no sean objeto de un proyecto técnico previo o impliquen la adquisición de bienes patrimoniales.					
	13.07.05 Mantenimiento operativo del CCC La Olivilla: Trabajos cuyo objeto es el mantenimiento en todas las partes de la instalación consistente en la inspección, limpieza y reparación de defectos y averías siempre y cuando no sean objeto de un proyecto técnico previo o impliquen la adquisición de bienes patrimoniales.	N.º Fichas de control de mantenimiento	ud	1	1	100,00 %
	13.07.06 Mantenimiento operativo en JJBB: Trabajos cuyo objeto es el mantenimiento en todas las partes de la instalación consistente en la inspección, limpieza y reparación de defectos y averías siempre y cuando no sean objeto de un proyecto técnico previo o impliquen la adquisición de bienes patrimoniales.	N.º Fichas de control de mantenimiento	ud	1	1	100,00 %
	13.07.07 Mantenimiento básico ER Corzo	Incidencias resueltas (%)	%	100	100	100,00 %
	13.07.08 Mantenimiento básico ER Cabra	Incidencias resueltas (%)	%	100	100	100,00 %
	13.07.09 Mantenimiento básico ER Perdiz	Incidencias resueltas (%)	%	100	100	100,00 %
14.01 - Control del estado fitosanitario de las masas forestales andaluzas.	14.01.01 Evaluación de las parcelas de la RED SEDA / RED PINSAPO.	N.º parcelas evaluadas / N.º total parcelas instaladas	%	90	94,66	100,00 %
	14.01.02 Realización de informes FIFO	Informes FIFO elaborados	ud	20	20	100,00 %
	14.01.03 Programas de vigilancia de plagas cuarentenarias realizados	Programas de vigilancia de plagas cuarentenarias realizados	ud	17	17	100,00 %
14.02 - Aplicación de los programas oficiales de gestión integrada de plagas (Planes de Lucha Integrada).	14.02.01 Elaboración de los Informes Finales correspondientes a cada uno de los Planes de Lucha Integrada establecidos (procesionaria, lagarta peluda y perforadores floeófagos)	Informes finales Planes de Lucha Integrada establecidos (procesionaria, lagarta peluda y perforadores floeófagos)	ud	3	3	100,00 %
14.03 - Servicio integral de apoyo especializado en Sanidad Forestal.	14.03.01 Asistencia técnica especializada en Sanidad Forestal a la Consejería competente en la materia en diversos ámbitos (jorna-	N.º de asistencias y apoyos técnicos prestados	ud	61	97	100,00 %

Puede verificar la integridad de este documento mediante la lectura del código QR adjunto o mediante el acceso a la dirección https://ws050.juntadeandalucia.es/verificarFirma indicando el código de VERIFICACIÓN			
FIRMADO POR	ANTONIO JESUS CRESPO CURADO	18/03/2026	
	MARIA DE LA LUZ GIRALDEZ SANCHEZ - GEY		
	CRISTINA GARCIA MONTE		
VERIFICACIÓN		PÁG. 23/81	



Actividad	Actuación	Indicador	Unidad	Objetivo 2025	Ejecución a 31 de diciembre	Grado ejecución %
	das, reuniones, visitas de campo, consultas propias y de terceros.), cuando así lo requieran los distintos centros directivos					
	14.03.02 Elaboración de documentación técnica e información fitosanitaria a demanda, programada o extraordinaria	N.º de informes y documentos técnicos elaborados en materia de Sanidad Forestal.	ud	35	73	100,00 %
14.04 - Aplicación de tratamientos no aéreos contra plagas.	14.04.01 Actuaciones de control integrado contra plagas para la conservación de espacios naturales (Encargo)	% apto del informe para la realización de los controles de calidad de los tratamientos efectuados	%	90	100	100,00 %
14.05 - Control y supervisión de tratamientos aéreos contra plagas.	14.05.01 Control y supervisión de los tratamientos aéreos realizados en el marco del Plan de Lucha Integrada contra procesionaria	% de jornadas de tratamiento supervisadas respecto al total de ellas	%	100	100	100,00 %
	14.05.02 Control y supervisión de los tratamientos aéreos realizados en el marco del Plan de Lucha Integrada contra lagarta peluda	% de jornadas de tratamiento supervisadas respecto al total de ellas	%	100	No evaluable	No evaluable
15.01 - Desarrollo de los trabajos de prospección en campo y emisión de los informes de diagnóstico de seca.	15.01.01 Informes del Servicio de diagnóstico de la Seca (Encargo)	N.º informes realizados del SDS	ud	Sin programación	No aplica	No aplica
16.01 - Actualización del inventario, informes y actuaciones de divulgación en Geodiversidad.	16.01.01 Actualización del inventario, informes y actuaciones de divulgación en Geodiversidad.	N.º Informes realizados de acuerdo al protocolo de información de la Consejería competente y envío a la REDIAM	ud	2	2	100,00 %
17.01 - Realización del censo, seguimiento y caracterización de estado de conservación de las poblaciones de fauna.	17.01.01 Realizar el censo, seguimiento y caracterización de estado de conservación y recomendaciones de gestión de las poblaciones de fauna de acuerdo a las directrices de la CAGPyDS	Mantenimiento de la BBDD de mortalidad de aves en tendidos eléctricos y entrega periódica a la REDIAM	ud	4	4	100,00 %
		N.º de apoyos realizados a censos de fauna de otros planes y programa	ud	7	44	100,00 %
		N.º de apoyos realizados a censos de fauna de otros planes y programas/nº de apoyos solicitados	%	100	100	100,00 %
		N.º de especies censadas	ud	116	177	100,00 %
		N.º de especies censadas / n.º especies previstas según cronograma	%	100	100	100,00 %
		N.º Informes realizados de acuerdo al protocolo de información de la Consejería competente y envío a la REDIAM	ud	4	4	100,00 %

Puede verificar la integridad de este documento mediante la lectura del código QR adjunto o mediante el acceso a la dirección https://ws050.juntadeandalucia.es/verificarFirma indicando el código de VERIFICACIÓN				
FIRMADO POR	ANTONIO JESUS CRESPO CURADO			18/03/2026
	MARIA DE LA LUZ GIRALDEZ SANCHEZ - GEY			
	CRISTINA GARCIA MONTE			
VERIFICACIÓN	[REDACTED]		PÁG. 24/81	




Actividad	Actuación	Indicador	Unidad	Objetivo 2025	Ejecución a 31 de diciembre	Grado ejecución %
		N.º notas de divulgación o información sobre trabajos realizados o resultados obtenidos	ud	1	5	100,00 %
17.02 - Apoyo técnico al Plan de vigilancia epidemiológico (PVE).	17.02.01 Apoyo técnico al PVE	Cotos muestreados/previstos.	%	100	133,57	100,00 %
		Ejemplares muestreados/previstos	%	100	102,8	100,00 %
		N.º Informes memoria temporada de caza en curso y actuaciones previstas temporada de caza siguiente	ud	1	1	100,00 %
		N.º notas de divulgación o información sobre trabajos realizados o resultados obtenidos	ud	2	2	100,00 %
17.03 - Atención de emergencias incluyendo las mortandades de fauna acuática en los humedales andaluces.	17.03.01 Atención de emergencias incluyendo las mortandades de fauna acuática en los humedales andaluces competencia de la CAGPyDS.	N.º de aves muertas en los humedales andaluces retiradas	ud	136	545	100,00 %
		N.º de aves muertas en los humedales andaluces retiradas / n.º de aves de las que se solicita retirada	%	100	100	100,00 %
		Nº de emergencias de mortandad de fauna atendidas, incluyendo mortandades de fauna acuática, y epidemiológicas	ud	8	22	100,00 %
		Nº de emergencias de mortandad de fauna atendidas, incluyendo mortandades de fauna acuática, y epidemiológicas / n.º de emergencias solicitadas	%	100	100	100,00 %
		N.º de kg de peces retirados	ud	7038	2000	28,42 %
		N.º de kg de peces retirados/nº de Kg de peces de los que se solicita retirada	%	100	100	100,00 %
17.04 - Ejecución de planes y programas de recuperación y conservación de especies amenazadas.	17.04.01 Apoyo técnico al programa de seguimiento del Lobo Ibérico en Andalucía	Nº de informes realizados como respuesta a las solicitudes de la Consejería competente/total de los solicitados	%	100	No evaluable	No evaluable
	17.04.02 Apoyo técnico al Plan de Recuperación de especies de Altas Cumbres: seguimiento	Actualización de los datos poblacionales y de conservación de las especies de los planes y programas y envío de los datos correspondientes a Red Natura 2000 para los FND e informes sexenales, cuando corresponda	ud	1	22	100,00 %
		Información volcada en	%	100	95	95,00 %

Puede verificar la integridad de este documento mediante la lectura del código QR adjunto o mediante el acceso a la dirección https://ws050.juntadeandalucia.es/verificarFirma indicando el código de VERIFICACIÓN				
FIRMADO POR	ANTONIO JESUS CRESPO CURADO			18/03/2026
	MARIA DE LA LUZ GIRALDEZ SANCHEZ - GEY			
	CRISTINA GARCIA MONTE			
VERIFICACIÓN			PÁG. 25/81	



Actividad	Actuación	Indicador	Unidad	Objetivo 2025	Ejecución a 31 de diciembre	Grado ejecución %
		FAMEWeb/Información levantada en campo				
		N.º de colectas de germoplasma según necesidades de actuaciones	ud	6	59	100,00 %
		N.º de especies objeto de localización o seguimiento/según plan de trabajo anual	%	100	105	100,00 %
		N.º de especies objeto de localización y prospección	ud	17	21	100,00 %
		N.º de especies objeto de seguimiento	ud	17	31	100,00 %
		Nº de evaluaciones post-actuación/según plan de trabajo anual	%	100	100	100,00 %
		N.º Informes realizados de acuerdo al protocolo de información de la Consejería competente y envío a la REDIAM	ud	2	2	100,00 %
		N.º notas de divulgación o información sobre trabajos realizados o resultados obtenidos	ud	1	1	100,00 %
	17.04.03 Apoyo técnico al Plan de Recuperación de Pteridofitos: seguimiento	Actualización de los datos poblacionales y de conservación de las especies de los planes y programas y envío de los datos correspondientes a Red Natura 2000 para los FND e informes sexenales, cuando corresponda	ud	1	1	100,00 %
		Información volcada en FAMEWeb/Información levantada en campo	%	100	98,18	98,18 %
		N.º de actividades de participación social en zonas de actuación	ud	3	5	100,00 %
		Nº de colectas de germoplasma según plan de trabajo anual	ud	3	22	100,00 %
		N.º de especies objeto de seguimiento	ud	12	11	91,67 %
		Nº de especies objeto de seguimiento/según plan de trabajo anual	%	100	91,66	91,66 %
		Nº de prospecciones nuevos territorios según plan de trabajo anual	ud	5	12	100,00 %
		Nº de seguimientos de localidades según plan de trabajo anual	ud	89	110	100,00 %
		N.º Informes realizados de acuerdo al protocolo	ud	2	3	100,00 %

Puede verificar la integridad de este documento mediante la lectura del código QR adjunto o mediante el acceso a la dirección <https://ws050.juntadeandalucia.es/verificarFirma> indicando el código de VERIFICACIÓN

FIRMADO POR	ANTONIO JESUS CRESPO CURADO	18/03/2026	
	MARIA DE LA LUZ GIRALDEZ SANCHEZ - GEY		
	CRISTINA GARCIA MONTE		
VERIFICACIÓN		PÁG. 26/81	



Actividad	Actuación	Indicador	Unidad	Objetivo 2025	Ejecución a 31 de diciembre	Grado ejecución %
		de información de la Consejería competente y envío a la REDIAM				
		N.º notas de divulgación o información sobre trabajos realizados o resultados obtenidos	ud	1	No evaluable	No evaluable
		N.º nuevas localidades registradas	ud	5	13	100,00 %
	17.04.04 Apoyo técnico al Plan de Recuperación del Aguila Imperial: seguimiento	Actualización de los datos poblacionales y de conservación de las especies de los planes y programas y envío de los datos correspondientes a Red Natura 2000 para los FND e informes sexenales, cuando corresponda	ud	1	5	100,00 %
		N.º de actividades de diagnóstico, evaluación y control realizadas	ud	128	291	100,00 %
		N.º de actividades de diagnóstico, evaluación y control realizadas	%	100	100	100,00 %
		N.º ejemplares manejados en campo (anillamiento, traslocaciones, reintroducciones, chequeos)	ud	18	19	100,00 %
		N.º ejemplares manejados en campo (anillamiento, traslocaciones, reintroducciones, chequeos)/nº de ejemplares necesitados de manejo	%	100	105,56	100,00 %
		N.º Informes realizados de acuerdo al protocolo de información de la Consejería competente y envío a la REDIAM	ud	2	2	100,00 %
		N.º notas de divulgación o información sobre trabajos realizados o resultados obtenidos	ud	1	10	100,00 %
	17.04.05 Apoyo técnico al Plan de Recuperación y conservación de aves de humedales: seguimiento especies acuáticas	Actualización de los datos poblacionales y de conservación de las especies de los planes y programas y envío de los datos correspondientes a Red Natura 2000 para los FND e informes sexenales, cuando corresponda	ud	1	1	100,00 %
		N.º de actividades de diagnóstico, evaluación y control realizadas	%	100	100	100,00 %
		N.º ejemplares de aves vinculadas a humedales	ud	25	355	100,00 %

Puede verificar la integridad de este documento mediante la lectura del código QR adjunto o mediante el acceso a la dirección <https://ws050.juntadeandalucia.es/verificarFirma> indicando el código de VERIFICACIÓN

FIRMADO POR

ANTONIO JESUS CRESPO CURADO

18/03/2026

MARIA DE LA LUZ GIRALDEZ SANCHEZ - GEY

CRISTINA GARCIA MONTE


VERIFICACIÓN

PÁG. 27/81



Actividad	Actuación	Indicador	Unidad	Objetivo 2025	Ejecución a 31 de diciembre	Grado ejecución %
		manejados en campo (anillamiento, traslocaciones, reintroducciones, chequeos)				
		N.º ejemplares de aves vinculadas a humedales manejados en campo (anillamiento, traslocaciones, reintroducciones, chequeos)/nº de ejemplares necesitados de manejo	%	100	100	100,00 %
		N.º Informes realizados de acuerdo al protocolo de información de la Consejería competente y envío a la REDIAM	ud	2	2	100,00 %
		N.º notas de divulgación o información sobre trabajos realizados o resultados obtenidos	ud	1	14	100,00 %
	17.04.06 Apoyo técnico al Plan de Recuperación de aves necrófagas: seguimiento	Actualización de los datos poblacionales y de conservación de las especies de los planes y programas y envío de los datos correspondientes a Red Natura 2000 para los FND e informes sexenales, cuando corresponda	ud	1	1	100,00 %
		Kg de alimento aportado en función de los objetivos establecidos	kg	10000	70516	100,00 %
		N.º alimoches censados en los comederos	ud	500	653	100,00 %
		N.º de actividades de diagnóstico, evaluación y control realizadas	ud	12	12	100,00 %
		N.º de aportes realizados	ud	250	253	100,00 %
		N.º ejemplares manejados en campo (anillamiento, traslocaciones, reintroducciones, chequeos)	ud	10	44	100,00 %
		N.º ejemplares manejados en campo (anillamiento, traslocaciones, reintroducciones, chequeos)/nº de ejemplares necesitados de manejo	%	100	100	100,00 %
		N.º Informes realizados de acuerdo al protocolo de información de la Consejería competente y envío a la REDIAM	ud	2	2	100,00 %
		N.º notas de divulgación o información sobre trabajos realizados o resultados obtenidos	ud	1	7	100,00 %

Puede verificar la integridad de este documento mediante la lectura del código QR adjunto o mediante el acceso a la dirección <https://ws050.juntadeandalucia.es/verificarFirma> indicando el código de VERIFICACIÓN

FIRMADO POR	ANTONIO JESUS CRESPO CURADO	18/03/2026	
	MARIA DE LA LUZ GIRALDEZ SANCHEZ - GEY		
	CRISTINA GARCIA MONTE		
VERIFICACIÓN		PÁG. 28/81	




Actividad	Actuación	Indicador	Unidad	Objetivo 2025	Ejecución a 31 de diciembre	Grado ejecución %
		tados obtenidos				
	17.04.07 Apoyo técnico al Plan de Recuperación y conservación de aves esteparias: seguimiento	Actualización de los datos poblacionales y de conservación de las especies de los planes y programas y envío de los datos correspondientes a Red Natura 2000 para los FND e informes sexenales, cuando corresponda	ud	1	1	100,00 %
		N.º de actividades de diagnóstico, evaluación y control realizadas	%	100	100	100,00 %
		N.º Informes realizados de acuerdo al protocolo de información de la Consejería competente y envío a la REDIAM	ud	2	2	100,00 %
		N.º notas de divulgación o información sobre trabajos realizados o resultados obtenidos	ud	1	4	100,00 %
	17.04.08 Apoyo técnico al Programa de Reintroducción Ibis Eremita en Andalucía	Actualización de los datos poblacionales y de conservación de las especies de los planes y programas y envío de los datos correspondientes a Red Natura 2000 para los FND e informes sexenales, cuando corresponda	ud	1	1	100,00 %
		N.º de actividades de diagnóstico, evaluación y control realizadas	%	100	100	100,00 %
		N.º ejemplares manejados en campo (anillamiento, traslocaciones, reintroducciones, chequeos)	ud	10	56	100,00 %
		N.º ejemplares manejados en campo (anillamiento, traslocaciones, reintroducciones, chequeos)/nº de ejemplares necesitados de manejo	%	100	100	100,00 %
		N.º Informes realizados de acuerdo al protocolo de información de la Consejería competente y envío a la REDIAM	ud	2	2	100,00 %
		N.º notas de divulgación o información sobre trabajos realizados o resultados obtenidos	ud	1	1	100,00 %
	17.04.09 Apoyo técnico al Plan de Recuperación de Especies epicontinentales: seguimiento	Actualización de los datos poblacionales y de conservación de las especies de los planes y programas y envío de los datos	ud	1	1	100,00 %

<p>Puede verificar la integridad de este documento mediante la lectura del código QR adjunto o mediante el acceso a la dirección https://ws050.juntadeandalucia.es/verificarFirma indicando el código de VERIFICACIÓN</p>			
FIRMADO POR	ANTONIO JESUS CRESPO CURADO	18/03/2026	
	MARIA DE LA LUZ GIRALDEZ SANCHEZ - GEY		
	CRISTINA GARCIA MONTE		
VERIFICACIÓN		PÁG. 29/81	



Actividad	Actuación	Indicador	Unidad	Objetivo 2025	Ejecución a 31 de diciembre	Grado ejecución %
		correspondientes a Red Natura 2000 para los FND e informes sexenales, cuando corresponda				
		N.º de actividades de diagnóstico, evaluación y control realizadas	ud	12	12	100,00 %
		N.º de actividades de diagnóstico, evaluación y control realizadas	%	100	100	100,00 %
		N.º Informes realizados de acuerdo al protocolo de información de la Consejería competente y envío a la REDIAM	ud	2	2	100,00 %
		N.º introducciones o traslocaciones realizadas	ud	4	7	100,00 %
		N.º introducciones o traslocaciones realizadas/ N.º introducciones o traslocaciones previstas	%	100	100	100,00 %
		N.º notas de divulgación o información sobre trabajos realizados o resultados obtenidos	ud	1	5	100,00 %
	17.04.10 Apoyo técnico al Plan de Recuperación de Dunas, Arenales y Acantilados Costeros: seguimiento	Actualización de los datos poblacionales y de conservación de las especies de los planes y programas y envío de los datos correspondientes a Red Natura 2000 para los FND e informes sexenales, cuando corresponda	ud	1	1	100,00 %
		Información volcada en FAMEWeb/Información levantada en campo	%	100	90	90,00 %
		Nº de especies objeto de seguimiento	ud	25	23	92,00 %
		Nº de especies objeto de seguimiento/según plan de trabajo anual	%	100	100	100,00 %
		N.º Informes realizados de acuerdo al protocolo de información de la Consejería competente y envío a la REDIAM	ud	2	2	100,00 %
		N.º notas de divulgación o información sobre trabajos realizados o resultados obtenidos	ud	1	2	100,00 %
		N.º nuevas localidades registradas	ud	15	149	100,00 %
	17.04.11 Apoyo técnico al Plan de Recuperación del Pinsapo	Actualización de los datos poblacionales y de conservación de las especies de los planes y programas y envío de los datos	ud	1	1	100,00 %

Puede verificar la integridad de este documento mediante la lectura del código QR adjunto o mediante el acceso a la dirección <https://ws050.juntadeandalucia.es/verificarFirma> indicando el código de VERIFICACIÓN

FIRMADO POR	ANTONIO JESUS CRESPO CURADO	18/03/2026	
	MARIA DE LA LUZ GIRALDEZ SANCHEZ - GEY		
	CRISTINA GARCIA MONTE		
VERIFICACIÓN		PÁG. 30/81	




Actividad	Actuación	Indicador	Unidad	Objetivo 2025	Ejecución a 31 de diciembre	Grado ejecución %
		correspondientes a Red Natura 2000 para los FND e informes sexenales, cuando corresponda				
		Grado de ejecución de proyectos destinados al control de amenazas	%	100	100	100,00 %
		N.º de actividades de participación social en zonas de actuación	ud	6	6	100,00 %
		N.º de asistencias y apoyos técnicos prestados a entidades colaboradoras	ud	6	6	100,00 %
		Nº de evaluaciones post-actuación/según plan de trabajo anual	%	100	100	100,00 %
		N.º de localidades nuevas en corredores de conectividad	ud	6	5	83,33 %
		N.º Informes realizados de acuerdo al protocolo de información de la Consejería competente y envío a la REDIAM	ud	2	2	100,00 %
		N.º notas de divulgación o información sobre trabajos realizados o resultados obtenidos	ud	1	3	100,00 %
	17.04.12 Ejecución del Programa de Actuación del Plan de Recuperación del lince ibérico	N.º Actuaciones realizadas/ Nº Actuaciones planificadas a realizar	%	100	100	100,00 %
		Producto/s final/es de acuerdo al PPT	ud	1	1	100,00 %
	17.04.13 LIFE LINX CONNECT	Grado de ejecución respecto a planificado	%	100	100	100,00 %
		N.º Informes realizados según cronograma entregas LIFEs	ud	1	1	100,00 %
	17.04.14 INTEMARES	Grado de ejecución respecto a planificado	%	100	100	100,00 %
		N.º Informes realizados según cronograma entregas LIFEs	ud	1	No evaluable	No evaluable
	17.04.15 LIFE CERCETA	Grado de ejecución respecto a planificado	%	100	95	95,00 %
		N.º Informes realizados según cronograma entregas LIFEs	ud	1	1	100,00 %
	17.04.16 Realización de medidas compensatorias de carácter agrícola en la ZEPA Campiña de Sevilla (Encargo)	Grado de ejecución respecto a planificado	%	100	100	100,00 %
		N.º de informes realizados	ud	1	1	100,00 %
17.05 - Evaluación y control de amenazas a las especies amenazadas.	17.05.01 Programa de Control de Especies Invasoras de Andalucía	N.º Informes realizados de acuerdo al protocolo de información de la Consejería competente y en-	ud	2	2	100,00 %

Puede verificar la integridad de este documento mediante la lectura del código QR adjunto o mediante el acceso a la dirección https://ws050.juntadeandalucia.es/verificarFirma indicando el código de VERIFICACIÓN			
FIRMADO POR	ANTONIO JESUS CRESPO CURADO	18/03/2026	
	MARIA DE LA LUZ GIRALDEZ SANCHEZ - GEY		
	CRISTINA GARCIA MONTE		
VERIFICACIÓN		PÁG. 31/81	



Actividad	Actuación	Indicador	Unidad	Objetivo 2025	Ejecución a 31 de diciembre	Grado ejecución %
		vío a la REDIAM				
		N.º notas de divulgación o información sobre trabajos realizados o resultados obtenidos	ud	1	1	100,00 %
		N.º peticiones contestadas	ud	12	39	100,00 %
		N.º peticiones contestadas/total recibidas	%	100	100	100,00 %
	17.05.02 Apoyo técnico a la Estrategia de Control de venenos y otras amenazas a la fauna catalogada	N.º Informes realizados de acuerdo al protocolo de información de la Consejería competente y envío a la REDIAM	ud	2	2	100,00 %
		N.º inspecciones preventivas realizadas	ud	200	239	100,00 %
		N.º inspecciones preventivas realizadas/ N.º total de inspecciones preventivas previstas	%	100	100	100,00 %
		N.º inspecciones urgentes desarrolladas/N.º avisos para inspecciones urgentes	%	100	100	100,00 %
		N.º notas de divulgación o información sobre trabajos realizados o resultados obtenidos	ud	1	3	100,00 %
	17.05.03 Servicio de actualización de los criterios y directrices de gestión adaptativa frente el cambio global de los ecosistemas y la biodiversidad de Sierra Nevada para su incorporación a los instrumentos de ordenación y gestión	N.º de Actividades de participación en difusión y comunicación de los resultados obtenidos	ud	2	2	100,00 %
		Nº de jornadas de campo realizadas/nº de jornada previstas	%	100	100	100,00 %
		N.º Informes realizados de acuerdo al protocolo de información de la Consejería competente y envío a la REDIAM	ud	2	2	100,00 %
		N.º notas de divulgación o información sobre trabajos realizados o resultados obtenidos	ud	1	6	100,00 %
17.06 - Trabajos de asesoramiento y apoyo a inspecciones de Parques zoológicos.	17.06.01 Trabajos de asesoramiento y apoyo a inspecciones de Parques zoológicos	N.º Informes realizados de acuerdo al protocolo de información de la Consejería competente y envío a la REDIAM	ud	1	2	100,00 %
		N.º inspecciones realizadas	ud	30	23	76,67 %
		N.º inspecciones realizadas/previstas	%	100	76,67	76,67 %
18.01 - Servicio de emergencias frente a varamientos de mamíferos y tortugas marinas en el li-	18.01.01 Servicio de emergencias frente a varamientos de mamíferos y tortugas marinas en el litoral anda-	N.º varamientos atendidos y registrados en la base de datos	ud	287	238	82,93 %
		N.º varamientos atendi-	%	100	100	100,00 %


Puede verificar la integridad de este documento mediante la lectura del código QR adjunto o mediante el acceso a la dirección <https://ws050.juntadeandalucia.es/verificarFirma> indicando el código de VERIFICACIÓN

FIRMADO POR	ANTONIO JESUS CRESPO CURADO	18/03/2026	
	MARIA DE LA LUZ GIRALDEZ SANCHEZ - GEY		
	CRISTINA GARCIA MONTE		
VERIFICACIÓN		PÁG. 32/81	



Actividad	Actuación	Indicador	Unidad	Objetivo 2025	Ejecución a 31 de diciembre	Grado ejecución %
total andaluz.	luz	dos y registrados en la base de datos/total avisos				
18.02 - Ejecución del Plan de Recuperación y Conservación de Invertebrados Amenazados y Fanerógamas del Medio Marino Andaluz	18.02.01 Plan de Recuperación y Conservación de Invertebrados Amenazados y Fanerógamas del Medio Marino Andaluz	Actualización de los datos poblacionales y de conservación de las especies del Plan	ud	1	1	100,00 %
	18.02.02 Seguimiento de actividades desde embarcación	N.º registros e incidencias durante transectos seguimientos/ total previstos	%	75	115	100,00 %
19.01 - Apoyo técnico en la planificación de determinados aprovechamientos del monte.	19.01.01 Apoyo técnico en la planificación de determinados aprovechamientos del monte	Informes sectoriales de madera, corcho y piña	ud	3	2	66,67 %
20.01 - Apoyo técnico y redacción de documentos de planificación relacionados con el sector cinegético y piscícola	20.01.01 Apoyo técnico a la elaboración de planificación cinegética y piscícola	N.º de planes y consultas resueltas/Nº planes y consultas solicitadas	%	100	100	100,00 %
20.02 - Apoyo técnico y administrativo para la redacción y tramitación de planes técnicos de caza en cotos propiedad de la Junta de Andalucía.	20.02.01 Redacción de PTC y valoraciones en cotos públicos	PTC y valoraciones realizadas/PTC totales y valoraciones solicitadas	%	100	100	100,00 %
20.03 - Apoyo técnico a la tramitación de planes técnicos de caza en cotos de particulares.	20.03.01 Apoyo técnico a la tramitación de planes técnicos de caza y memorias en cotos de particulares y actualización cartográfica	N.º modificaciones de PTC tramitadas en plazo/N.º modificaciones de PTC presentados	%	70	72,69	100,00 %
		N.º PTC tramitados en plazo/ N.º PTC presentados.	%	80	77,79	97,24 %
20.04 - Seguimiento de granjas cinegéticas y piscifactorias.	20.04.01 Seguimiento de granjas cinegéticas y piscifactorias	N.º granjas atendidas/N.º total granjas	%	100	100	100,00 %
20.05 - Apoyo a los Programas de especies cinegéticas o piscícolas.	20.05.01 Apoyo a los Programas de especies cinegéticas o piscícolas	N.º actividades realizadas/programadas	%	Sin programación	No aplica	No aplica
20.06 - Seguimiento de especies cinegéticas y piscícolas. Realización de censos de caza mayor y menor.	20.06.01 Seguimiento de especies cinegéticas y piscícolas. Realización de censos de caza mayor y menor y piscícola	N.º censos cinegéticos realizados/N.º programados	%	100	100	100,00 %
		N.º censos piscícolas realizados/N.º programados	%	100	100	100,00 %
20.07 - Apoyo y asistencia técnica al funcionamiento de la Comisión de Homologación de Trofeos de Caza.	20.07.01 Apoyo y asistencia técnica al funcionamiento de la Comisión de Homologación de Trofeos de Caza	N.º de solicitudes de consultas realizadas por la CHTC/N.º consultas recibidas	%	100	100	100,00 %
		N.º de trofeos procesados/N.º recibidos	%	100	100	100,00 %
21.01 - Gestión directa de los aprovechamientos de cotos de caza en montes públicos.	21.01.01 Gestión directa de los aprovechamientos de cotos de caza en montes públicos PGI	Superficie gestionada	ha	87500	87444	99,94 %
	21.01.02 Gestión directa de los aprovechamientos de cotos de caza en montes	Superficie gestionada	ha	120010	125710	100,00 %

Puede verificar la integridad de este documento mediante la lectura del código QR adjunto o mediante el acceso a la dirección <https://ws050.juntadeandalucia.es/verificarFirma> indicando el código de VERIFICACIÓN

FIRMADO POR	ANTONIO JESUS CRESPO CURADO	18/03/2026	
	MARIA DE LA LUZ GIRALDEZ SANCHEZ - GEY		
	CRISTINA GARCIA MONTE		
VERIFICACIÓN		PÁG. 33/81	



Actividad	Actuación	Indicador	Unidad	Objetivo 2025	Ejecución a 31 de diciembre	Grado ejecución %
	públicos no PGI					
21.02 - Gestión de la licitación de los aprovechamientos de montes públicos.	21.02.01 Licitación y Seguimiento de los aprovechamientos de montes públicos	Superficie adjudicada/licitada	%	80	91,66	100,00 %
21.03 - Gestión y manejo de montes públicos para la caza.	21.03.01 Gestión y manejo de montes públicos para la caza	Presupuesto ejecutado/planificado	%	85	89,32	100,00 %
21.04 - Gestión de la Oferta Pública de Caza y apoyo a las RRAACC.	21.04.01 Gestión de la Oferta Pública de Caza y apoyo a las RRAACC	N.º acciones de caza adjudicados/licitados	%	85	87,77	100,00 %
21.05 - Comercialización y gestión económica administrativa de los aprovechamientos cinegéticos.	21.05.01 Comercialización y gestión económica administrativa de los aprovechamientos cinegéticos	Ingresos facturados en aprovechamientos cinegéticos	€	950000	1810109,45	100,00 %
21.06 - Elaboración de informes de seguimiento.	21.06.01 Elaboración de informes de seguimiento de la Oferta Pública de Caza	N.º de informes realizados	ud	2	2	100,00 %
	21.06.02 Seguimiento de la adjudicación de aprovechamiento cinegético a terceros	N.º de informes realizados	ud	15	83	100,00 %
	21.06.03 Supervisión en campo de permisos de caza	N.º visitas de campo	ud	15	15	100,00 %
22.01 - Redacción y/o Revisión de Proyectos y Planes técnicos de ordenación de montes públicos gestionados por la junta de Andalucía.	22.01.01 Redacción de planes técnicos y Proyectos de ordenación de montes públicos JA, así como sus revisiones	Grado de avance acumulado sobre la planificación	%	Sin programación	No aplica	No aplica
		Superficie ordenada	ha	Sin programación	No aplica	No aplica
	22.01.02 Apoyo a trámites asociados al seguimiento de la ordenación de montes gestionados por la Consejería competente en la materia	N.º de apoyos a la tramitación y al seguimiento de la ordenación de montes gestionados por la Consejería	ud	20	57	100,00 %
22.01.03 Asistencia técnica especializada en ordenación de montes a la Consejería competente en la materia	N.º de líneas de trabajo de apoyo técnico a la Consejería	ud	2	2	100,00 %	
22.02 - Consultoría y asistencia técnica a las direcciones facultativas en Servicios de redacción de Proyectos de ordenación de montes.	22.02.01 Seguimiento de Proyectos y Planes técnicos de ordenación de montes públicos gestionados por la Junta de Andalucía	Grado de cumplimiento de hitos definidos para el seguimiento	%	100	99	99,00 %
		Superficie ordenada objeto de seguimiento	ha	427835	284225	66,43 %
22.03 - Realización de trabajos de inventario forestal y señalamiento.	22.03.01 Ejecución de inventarios forestales	Grado de avance superficie inventariada frente a previsión anual aprobada	%	Sin programación	No aplica	No aplica
	22.03.02 Apoyo técnico en los señalamientos en obras, aprovechamientos y/o servicios	N.º señalamientos realizados	ud	3	3	100,00 %
22.04 - Apoyo técnico en la revisión y elaboración de informes de Proyectos y Planes Técnicos de Or-	22.04.01 Apoyo técnico en la revisión y elaboración de informes de Proyectos y Planes técnicos de ordena-	N.º Planes supervisados	ud	52	188	100,00 %

Puede verificar la integridad de este documento mediante la lectura del código QR adjunto o mediante el acceso a la dirección <https://ws050.juntadeandalucia.es/verificarFirma> indicando el código de VERIFICACIÓN

FIRMADO POR	ANTONIO JESUS CRESPO CURADO	18/03/2026
	MARIA DE LA LUZ GIRALDEZ SANCHEZ - GEY	
	CRISTINA GARCIA MONTE	
VERIFICACIÓN		PÁG. 34/81



Actividad	Actuación	Indicador	Unidad	Objetivo 2025	Ejecución a 31 de diciembre	Grado ejecución %
denación de montes de particulares.	ción de montes de gestión ajena a la Junta de Andalucía					
	22.04.02 Apoyo a la Consejería competente en el seguimiento de la ordenación de montes de gestión ajena a la Junta de Andalucía	N.º de apoyos a trámites asociados al seguimiento de la ordenación de montes no gestionados por la Consejería	ud	19	57	100,00 %
23.01 - Apoyo técnico para el desarrollo de las actuaciones en dehesa.	23.01.01 Apoyo técnico para el desarrollo de las actuaciones en dehesa	N.º Estudios y trabajos técnicos	ud	Sin programación	No aplica	No aplica
24.01 - Consultoría y asistencia técnica en la elaboración de informes de calidad de corcho y gestión de alcornocales.	24.01.01 Plan de calas	Informes de calidad emitidos	ud	60	84	100,00 %
	24.01.02 Elaboración informes de humedad del corcho	Informes de humedad emitidos	ud	17	28	100,00 %
	24.01.03 Elaboración informes de asesoramiento en la gestión de alcornocales	N.º de visitas de asesoramiento realizadas	ud	10	19	100,00 %
	24.01.04 Elaboración informes de evolución de calidad de corcho	Informes de evolución de calidad emitidos	ud	20	55	100,00 %
	24.01.05 Mapa de calidad del corcho	Informe de Mapa de calidad de corcho	ud	1	1	100,00 %
	24.01.06 Establecimiento y seguimiento de rodales selectos	N.º visitas realizadas en campo	ud	25	39	100,00 %
24.02 - Difusión y divulgación de los valores del corcho.	24.02.01 Gestión de la Suberoteca	N.º visitas atendidas	ud	20	32	100,00 %
24.03 - Mantenimiento operativo de los equipamientos de uso público con atención al visitante y centros para la defensa, protección y uso sostenible de medio natural incluidos en el anexo III del PG.	24.03.01 Mantenimiento y funcionamiento operativo de la Suberoteca	N.º incidencias	ud	5	8	100,00 %
25.01 - Tramitación de autorización de cambios de uso.	25.01.01 Tramitación de autorización de cambios de uso	N.º expedientes tramitados	ud	18	17	94,44 %
		N.º informes entregados	ud	46	188	100,00 %
26.01 - Apoyo técnico al inventario y valoración de bienes patrimoniales, montes, DPH, WVPP.	26.01.01 Mantenimiento y actualización del Catálogo de Montes de Andalucía	N.º actualizaciones gráficas y/o alfanuméricas realizadas	ud	120	133	100,00 %
		N.º consultas atendidas respecto al número de solicitudes recibidas en propiedad forestal	%	80	94,01	100,00 %
		N.º de expedientes de adquisición revisados	ud	375	141	37,60 %
		N.º informes entregados	ud	30	31	100,00 %
	26.01.02 Apoyo a la Consejería competente en la tramitación de las declaraciones de Utilidad Pública	Grado de ejecución respecto a planificado en la programación anual de trabajo consensuado en el Protocolo	%	Sin programación	No aplica	No aplica

Puede verificar la integridad de este documento mediante la lectura del código QR adjunto o mediante el acceso a la dirección https://ws050.juntadeandalucia.es/verificarFirma indicando el código de VERIFICACIÓN				
FIRMADO POR	ANTONIO JESUS CRESPO CURADO			18/03/2026
	MARIA DE LA LUZ GIRALDEZ SANCHEZ - GEY			
	CRISTINA GARCIA MONTE			
VERIFICACIÓN			PÁG. 35/81	




Actividad	Actuación	Indicador	Unidad	Objetivo 2025	Ejecución a 31 de diciembre	Grado ejecución %
		ha propuestas para la declaración de UP	ha	Sin programación	321620,85	100,00 %
	26.01.03 Valoración patrimonial y ambiental de montes públicos y privados para su posible incorporación al patrimonio público forestal (tasación para permutas, adquisiciones, etc)	N.º Informes	ud	6	27	100,00 %
	26.01.04 Apoyo a la Consejería competente en el mantenimiento y actualización del Inventario de WVPP	N.º actualizaciones gráficas y/o alfanuméricas realizadas	ud	80	70	87,50 %
		N.º de consultas atendidas en relación las WVPP	ud	40	25	62,50 %
		N.º informes entregados	ud	150	116	77,33 %
26.02 - Apoyo técnico y administrativo al mantenimiento y actualización de Consorcios y/o Convenios.	26.02.01 Apoyo a la Consejería competente en la tramitación de nuevos convenios de cooperación	N.º informes tramitados	ud	13	4	30,77 %
	26.02.02 Apoyo a la Consejería competente en la tramitación de las rescisiones de convenios	N.º informes tramitados	ud	20	18	90,00 %
	26.02.03 Elaboración de informes de valoración del vuelo creado en virtud de los de los consorcios y convenios de repoblación	N.º informes tramitados	ud	2	No evaluable	No evaluable
26.03 - Apoyo técnico en las gestiones relacionadas con la recuperación y defensa de la propiedad pública (montes, vías pecuarias, dominio público hidráulico).	26.03.01 Apoyo técnico en las gestiones relacionadas con la recuperación y defensa de la propiedad pública Forestal (deslinde, amojonamiento, y recuperación)	Grado de ejecución respecto a planificado en la programación anual de trabajo consensuado en el Protocolo	%	Sin programación	No aplica	No aplica
		km de montes	km	Sin programación	No aplica	No aplica
	26.03.02 Apoyo técnico en las gestiones relacionadas con la recuperación y defensa de la propiedad pública Pecuaria (deslinde, amojonamiento, desafectación, modificación de trazado y recuperación)	Grado de ejecución respecto a planificado en la programación anual de trabajo consensuado en el Protocolo	%	80	70,21	87,76 %
		Longitud de WVPP en expedientes finalizados	km	54,31	38,14	70,23 %
26.04 - Apoyo técnico y administrativo al mantenimiento y actualización de ocupaciones en terreno público.	26.04.01 Apoyo Técnico a las autorizaciones de Ocupaciones en monte público	N.º Expedientes resueltos	ud	33	78	100,00 %
		N.º Expedientes en tramitación	ud	73	78	100,00 %
	26.04.02 Mantenimiento y actualización de Ocupaciones en terreno Público	N.º actualizaciones de ocupaciones realizadas	ud	73	78	100,00 %
26.05 - Apoyo al seguimiento de actuaciones del Plan Especial de la Corona Forestal de Doñana.	26.05.01 Apoyo al seguimiento de actuaciones del Plan Especial de la Corona Forestal de Doñana	N.º informes entregados	ud	65	348	100,00 %
27.01 - Apoyo técnico en el muestreo, inventario y caracterización de los re-	27.01.01 Apoyo técnico en el muestreo, inventario y caracterización de los recur-	N.º Actuaciones realizadas	ud	36	43	100,00 %
		N.º actuaciones realiza-	%	80	100	100,00 %

Puede verificar la integridad de este documento mediante la lectura del código QR adjunto o mediante el acceso a la dirección https://ws050.juntadeandalucia.es/verificarFirma indicando el código de VERIFICACIÓN				
FIRMADO POR	ANTONIO JESUS CRESPO CURADO			18/03/2026
	MARIA DE LA LUZ GIRALDEZ SANCHEZ - GEY			
	CRISTINA GARCIA MONTE			
VERIFICACIÓN			PÁG. 36/81	



Actividad	Actuación	Indicador	Unidad	Objetivo 2025	Ejecución a 31 de diciembre	Grado ejecución %
cursos micológicos.	sos micológicos	das/N.º actuaciones planificadas				
		N.º notas de divulgación o información sobre trabajos realizados o resultados obtenidos	ud	1	0	0,00 %
	27.01.02 Actuaciones de formación y divulgación en recursos micológicos	Nº de jornadas y/o reuniones	ud	2	1	50,00 %
28.01 - Fomento de la gestión forestal sostenible y optimización de la gestión de los productos.	28.01.01 Inversión en el territorio del beneficio procedente de la gestión forestal sostenible	Volumen de inversión en montes PGI	€	1500000	3784338,18	100,00 %
28.02 - Elaboración de los Programas anuales de mejoras, aprovechamientos y presupuestos anuales.	28.02.01 Análisis de situación actual, detección de áreas de mejora, valoración y ajuste a la disponibilidad de presupuestaria	N.º Programas anuales PGI elaborados	ud	7	7	100,00 %
28.03 - Elaboración de las Memorias anuales de actividades PGI y balances económicos.	28.03.01 Evaluación, análisis de la información de seguimiento e integración en la memoria anual de actividades	N.º Memorias de seguimiento PGI elaboradas	ud	8	7	87,50 %
28.04 - Seguimiento y gestión de los Planes de Gestión Integral.	28.04.01 Implementación, coordinación y seguimiento de PGI	Grado de avance del PGI de Almería (%) (gasto ejecutado/gasto planificado)	%	75	100	100,00 %
		Grado de avance del PGI de Almería (%) (ingreso ejecutado/ingreso planificado)	%	75	100	100,00 %
		Grado de avance del PGI de Cádiz (%) (gasto ejecutado/gasto planificado)	%	75	66,45	88,60 %
		Grado de avance del PGI de Cádiz (%) (ingreso ejecutado/ingreso planificado)	%	75	82,84	100,00 %
		Grado de avance del PGI de Córdoba (%) (gasto ejecutado/gasto planificado)	%	75	100	100,00 %
		Grado de avance del PGI de Córdoba (%) (ingreso ejecutado/ingreso planificado)	%	75	100	100,00 %
		Grado de avance del PGI de Granada-Málaga (%) (gasto ejecutado/gasto planificado)	%	75	100	100,00 %
		Grado de avance del PGI de Granada-Málaga (%) (ingreso ejecutado/ingreso planificado)	%	75	100	100,00 %
		Grado de avance del PGI de Huelva (%) (gasto ejecutado/gasto planificado)	%	75	100	100,00 %
		Grado de avance del PGI	%	75	86,25	100,00 %

Puede verificar la integridad de este documento mediante la lectura del código QR adjunto o mediante el acceso a la dirección <https://ws050.juntadeandalucia.es/verificarFirma> indicando el código de VERIFICACIÓN

FIRMADO POR	ANTONIO JESUS CRESPO CURADO	18/03/2026	
	MARIA DE LA LUZ GIRALDEZ SANCHEZ - GEY		
	CRISTINA GARCIA MONTE		
VERIFICACIÓN		PÁG. 37/81	



Actividad	Actuación	Indicador	Unidad	Objetivo 2025	Ejecución a 31 de diciembre	Grado ejecución %
		de Huelva (%) (ingreso ejecutado/ingreso planificado)				
		Grado de avance del PGI de Jaén (%) (gasto ejecutado/gasto planificado)	%	75	100	100,00 %
		Grado de avance del PGI de Jaén (%) (ingreso ejecutado/ingreso planificado)	%	75	82,88	100,00 %
		Grado de avance del PGI de Sevilla (%) (gasto ejecutado/gasto planificado)	%	75	69,07	92,09 %
		Grado de avance del PGI de Sevilla (%) (ingreso ejecutado/ingreso planificado)	%	75	12,36	16,48 %
	28.04.02 Impulso y consolidación de tejido empresarial	Generación de empleo directo e indirecto en montes PGI	jornales	4000	24439,61	100,00 %
		N.º personas usuarias de los diversos servicios y actividades	ud	1000	1366	100,00 %
		Número de empresas con contratos en zonas PGI (ud)	ud	100	127	100,00 %
		Número medio de licitadores en procedimientos de contratación en PGI	ud	3	5	100,00 %
	67.01 - Renovación de equipamientos ligados a la gestión del medio natural y dotación de equipos para reducción de consumo energético y generación de energías renovables.	67.01.01 Renovación de equipamientos ligados a la gestión del medio natural y dotación de equipos para reducción de consumo energético y generación de energías renovables (Envolvente propia)	Grado de ejecución presupuestaria (%)	%	80	81,17

En el ámbito de la Dirección de Gestión del Agua y Calidad Ambiental (DGAyCA):

Actividad	Actuación	Indicador	Unidad	Objetivo 2025	Ejecución a 31 de diciembre	Grado ejecución %
29.01 - Gestión de actuaciones hidráulicas.	29.01.01 Agrupación de vertidos a núcleos del Bajo Guadalhorce (Cárta-ma y Alhaurín El Grande) (Encargo)	Grado de avance obra e inversión certificada respecto a lo planificado	%	100	100	100,00 %
	29.01.02 Agrupación de vertidos y EDAR de Ibro-s (Jaén) (Encargo)	Grado de avance obra e inversión certificada respecto a lo planificado	%	100	No evaluable	No evaluable

Puede verificar la integridad de este documento mediante la lectura del código QR adjunto o mediante el acceso a la dirección <https://ws050.juntadeandalucia.es/verificarFirma> indicando el código de VERIFICACIÓN

FIRMADO POR	ANTONIO JESUS CRESPO CURADO	18/03/2026	
	MARIA DE LA LUZ GIRALDEZ SANCHEZ - GEY		
	CRISTINA GARCIA MONTE		
VERIFICACIÓN		PÁG. 38/81	




Actividad	Actuación	Indicador	Unidad	Objetivo 2025	Ejecución a 31 de diciembre	Grado ejecución %
	29.01.04 Proyecto y ejecución de obra de concentración de vertidos y EDAR de Zujar (Granada) (Encargo)	Grado de avance obra e inversión certificada respecto a lo planificado	%	100	100	100,00 %
	29.01.05 Proyecto y obra de agrupación de vertidos y EDAR de Torredonjimeno (Jaén) (Encargo)	Grado de avance obra e inversión certificada respecto a lo planificado	%	100	100	100,00 %
	29.01.06 Proyecto y obra de agrupación de vertidos y EDAR de Villaverde del Río (Encargo)	Grado de avance obra e inversión certificada respecto a lo planificado	%	100	No evaluable	No evaluable
	29.01.07 Proyecto y obra EDAR y agrupación de vertidos de La Roda de Andalucía (Sevilla)	Grado de avance obra e inversión certificada respecto a lo planificado	%	100	100	100,00 %
	29.01.08 Obra de desdoblamiento de abastecimiento del Embalse Retortillo a la ETAP de Ecija (Sevilla) (Encargo)	Grado de avance obra e inversión certificada respecto a lo planificado	%	100	100	100,00 %
	29.01.09 Agrupación de vertidos y Edar de Jabalquinto (Jaén) (Encargo)	Grado de avance inversión certificada respecto a lo planificado	%	100	100	100,00 %
	29.01.10 Agrupación de vertidos y Edar de Lahiguera (Jaén) (Encargo)	Grado de avance inversión certificada respecto a lo planificado	%	100	100	100,00 %
	29.01.11 Agrupación de vertidos y Edar de Rus, La Yedra y Canena (Jaén) (Encargo)	Grado de avance inversión certificada respecto a lo planificado	%	100	100	100,00 %
	29.01.12 Modificado nº3 del Saneamiento y Edar de Iznájar - La Celada - El Higueral (Córdoba) (Encargo)	Grado de avance inversión certificada respecto a lo planificado	%	100	No evaluable	No evaluable
	29.01.13 Proyecto de agrupación de vertidos y EDAR de benamargosa (Málaga) (Encargo)	Grado de avance obra e inversión certificada respecto a lo planificado	%	100	100	100,00 %
	29.01.14 Proyecto de la E.-D.A.R. del Colector de la MD del Embalse de la Viñuela (MÁLAGA) (Encargo)	Grado de avance inversión certificada respecto a lo planificado	%	100	No evaluable	No evaluable
	29.01.15 Proyecto de agrupación de vertidos y nueva E.D.A.R. de Mocli-nejo (MÁLAGA) (Encargo)	Grado de avance inversión certificada respecto a lo planificado	%	100	No evaluable	No evaluable
	29.01.16 Obra de Agrupación de Vertidos de La Carolina (Jaén) (Encargo)	Grado de avance inversión certificada respecto a lo planificado	%	100	100	100,00 %
	29.01.17 Obra de colectores y Edar en Teba y bombeo de incorporación (Málaga) (Encargo)	Grado de avance inversión certificada respecto a lo planificado	%	100	100	100,00 %
29.02 - Elaboración de informes técnicos de cualquier	29.02.01 Gestión de los inventarios de aglomeración	Informe trimestral de seguimiento de los trabajos	ud	4	3	75,00 %

Puede verificar la integridad de este documento mediante la lectura del código QR adjunto o mediante el acceso a la dirección https://ws050.juntadeandalucia.es/verificarFirma indicando el código de VERIFICACIÓN			
FIRMADO POR	ANTONIO JESUS CRESPO CURADO	18/03/2026	
	MARIA DE LA LUZ GIRALDEZ SANCHEZ - GEY		
	CRISTINA GARCIA MONTE		
VERIFICACIÓN			PÁG. 39/81



Actividad	Actuación	Indicador	Unidad	Objetivo 2025	Ejecución a 31 de diciembre	Grado ejecución %
Índole a petición de la Junta de Andalucía.	nes urbanas e infraestructuras hidráulicas de la Consejería competente					
	29.02.02 Asistencia técnica para el control y auditorías de seguimiento del funcionamiento de EDARS	Informe trimestral de seguimiento de los trabajos	ud	4	5	100,00 %
29.03 - Redacción de proyectos de saneamiento y depuración.	29.03.01 AAVV y EDAR de Valsequillo (Córdoba) (Encargo)	Grado de avance inversión certificada respecto a lo planificado	%	100	No evaluable	No evaluable
	29.03.02 AAVV y EDAR Obejo (Córdoba) (Encargo)	Grado de avance inversión certificada respecto a lo planificado	%	100	No evaluable	No evaluable
29.04 - Dirección de Obra y/o Asistencia Técnica a la Dirección de Obra en Obras Hidráulicas.	29.04.01 Asistencia técnica y dirección de obra de la terminación de la EDAR de Martos (Encargo)	Grado de avance inversión certificada respecto a lo planificado	%	100	100	100,00 %
	29.04.02 Servicio de Director de Obra para la obra de AAVV y Edar de La Carlota (Córdoba) (Encargo)	Grado de avance inversión certificada respecto a lo planificado	%	100	100	100,00 %
	29.04.03 Servicio de Director de Obra para la obra de AAVV y Edar de Rute (Córdoba) (Encargo)	Grado de avance inversión certificada respecto a lo planificado	%	100	100	100,00 %
	29.04.04 Servicio de Asistencia Técnica a la Dirección de Obra de Sustitución del colector La Ribera de Cartaya, de transporte de aguas residuales urbanas de Cartaya a la Edar de La Antilla (Huelva) (Encargo)	Grado de avance inversión certificada respecto a lo planificado	%	100	No evaluable	No evaluable
	29.04.05 Dirección de obra y asistencia técnica para la obra de Ampliación de colectores en los núcleos de Fuengirola, Nuevo colector de Saneamiento integral del Sector de Fuengirola, Tramo Carvajal Arroyo Pajares (Málaga) (Encargo)	Grado de avance inversión certificada respecto a lo planificado	%	100	96,75	96,75 %
	29.04.06 Dirección de obra de la nueva Edar de la aglomeración de Puerto Real (Cádiz) (Encargo)	Grado de avance inversión certificada respecto a lo planificado	%	100	100	100,00 %
	29.04.07 Asistencia Técnica a la Dirección de Obra y Coordinación de Seguridad y Salud de las obras de reparación del PUENTE DE LOS TUBOS sobre el Río Pereilas, en el municipio de Cón (Málaga) (Encargo)	Grado de avance inversión certificada respecto a lo planificado	%	100	100	100,00 %
	29.04.08 Asistencia Técnica a la Dirección de Obra	Grado de avance inversión certificada respecto	%	100	96,54	96,54 %

Puede verificar la integridad de este documento mediante la lectura del código QR adjunto o mediante el acceso a la dirección https://ws050.juntadeandalucia.es/verificarFirma indicando el código de VERIFICACIÓN			
FIRMADO POR	ANTONIO JESUS CRESPO CURADO	18/03/2026	
	MARIA DE LA LUZ GIRALDEZ SANCHEZ - GEY		
	CRISTINA GARCIA MONTE		
VERIFICACIÓN		PÁG. 40/81	



Actividad	Actuación	Indicador	Unidad	Objetivo 2025	Ejecución a 31 de diciembre	Grado ejecución %
	y Coordinación de Seguridad y Salud para la ejecución del Proyecto de mejora de las infraestructuras existentes para el transporte y distribución de agua para riegos a la zona regable de Guadalcazín (Cádiz) (Encargo)	a lo planificado				
	29.04.09 Asistencia Técnica a la Dirección de Obra y Coordinación de Seguridad y Salud para la ejecución del Proyecto de mejora por la utilización en regadío de las aguas regeneradas procedentes de la EDAR de la Herradura, (Granada) (Encargo)	Grado de avance inversión certificada respecto a lo planificado	%	100	100	100,00 %
	29.04.10 Asistencia Técnica a la Dirección de Obra y Coordinación de Seguridad y Salud para la ejecución del Proyecto de optimización del uso de las aguas regeneradas procedentes de los terciarios de Almuñecar y la Herradura, municipios de Almuñecar y Jete (Granada) (Encargo)	Grado de avance inversión certificada respecto a lo planificado	%	100	100	100,00 %
30.01 - Redacción de estudios y planes para restauración de zonas afectadas por drenajes ácidos de minas.	30.01.01 Redacción de estudios y planes para restauración de zonas afectadas por drenajes ácidos de minas (Encargo)	Grado de avance inversión certificada respecto a lo planificado	%	Sin programación	No aplica	No aplica
30.02 - Ejecución de infraestructuras para el establecimiento de medidas preventivas, destinadas a reducir las consecuencias de desastres naturales, eventos climáticos adversos y catástrofes, sobre las explotaciones agrarias	30.02.01 Actuaciones para el establecimiento de medidas preventivas, destinadas a reducir las consecuencias de desastres naturales, eventos climáticos adversos y catástrofes, sobre las explotaciones agrarias en los márgenes del río Antas, T.M. de Antas, Garrucha y Vera (Almería). (Envolvente propia)	Grado de avance inversión certificada respecto a lo planificado	%	100	100	100,00 %
	30.02.02 Servicio de actuaciones para el establecimiento de medidas preventivas destinadas a reducir las consecuencias de desastres naturales sobre las explotaciones agrarias en los márgenes del Dominio Público Hidráulico. (Envolvente propia)	Grado de avance inversión certificada respecto a lo planificado	%	100	89,91	89,91 %

Puede verificar la integridad de este documento mediante la lectura del código QR adjunto o mediante el acceso a la dirección https://ws050.juntadeandalucia.es/verificarFirma indicando el código de VERIFICACIÓN		
FIRMADO POR	ANTONIO JESUS CRESPO CURADO	
	MARIA DE LA LUZ GIRALDEZ SANCHEZ - GEY	
	CRISTINA GARCIA MONTE	
VERIFICACIÓN		PÁG. 41/81



Actividad	Actuación	Indicador	Unidad	Objetivo 2025	Ejecución a 31 de diciembre	Grado ejecución %
30.03 - Actuaciones en cauces para incrementar la capacidad de adaptación y el valor medioambiental de los ecosistemas forestales	30.03.01 Acondicionamiento senderos fluviales. (Envolvente propia)	Grado de avance inversión certificada respecto a lo planificado	%	100	96,12	96,12 %
31.01 - Mantenimiento y conservación de infraestructuras de agua y zonas regables asociadas.	31.01.01 Mantenimiento y conservación de infraestructuras de agua bruta y zonas regables asociadas.	N.º de presas/zonas regables con mantenimiento básico	ud	18	18	100,00 %
	31.01.02 Asistencia técnica en materia de optimización del rendimiento de infraestructuras de distribución de agua para la mejora en la gestión de los Recursos hídricos	Informe trimestral de seguimiento de los trabajos	ud	4	4	100,00 %
32.01 - Tareas de apoyo de campo en la vigilancia y el control del Dominio Público Hidráulico.	32.01.01 Apoyo de campo en el vigilancia y el control del Dominio Público Hidráulico (Encargo)	N.º Informes	ud	500	796	100,00 %
32.02 - Apoyo técnico y administrativo en la tramitación de procedimientos en materia de aprovechamientos de aguas.	32.02.01 Apoyo técnico para la tramitación de aprovechamientos de aguas (Encargo)	N.º Expedientes asistidos técnica y administrativamente en materia de aprovechamientos de aguas	ud	1500	1953	100,00 %
		N.º Expedientes revisados en el sistema Agua-Cero	ud	600	750	100,00 %
		N.º Informes/documentos Técnicos realizados respecto a los solicitados	%	75	96,29	100,00 %
32.03 - Apoyo técnico y administrativo a la tramitación de procedimientos de autorizaciones de actuaciones en D.P.H.	32.03.01 Apoyo técnico y administrativo en la tramitación de procedimientos en materia de autorizaciones de actuaciones en Dominio Público Hidráulico. (Encargo)	N.º Informes técnicos/documentos Realizados	ud	280	502	100,00 %
		N.º Informes/documentos Técnicos realizados respecto a los solicitados	%	70	106,34	100,00 %
32.04 - Apoyo técnico y administrativo en la tramitación de procedimientos en materia de autorizaciones de vertidos.	32.04.01 Apoyo técnico y administrativo en la tramitación de procedimientos en materia de autorizaciones de vertidos	N.º Informes Técnicos Realizados	ud	200	268	100,00 %
32.05 - Realización de estudios e informes de supervisión para delimitación de Dominio Público Hidráulico, Zona Policía y Zona Inundabilidad.	32.05.01 Realización de estudios e informes de supervisión para la delimitación del Dominio Público Hidráulico, Zona de Policía y Zona de Inundabilidad. (Encargo)	N.º Informes de supervisión de estudios hidrológicos-hidráulicos	ud	80	94	100,00 %
		N.º Informes Técnicos realizados respecto al N.º de Informes Técnicos Solicitados	%	75	128,77	100,00 %
32.06 - Realización de informes sectoriales en materia de aguas en instrumentación de planificación urbanística.	32.06.01 Realización de informes sectoriales en materia de aguas en instrumentos de ordenación urbanística (Encargo)	N.º Informes de planeamiento urbanístico	ud	50	45	90,00 %
33.01 - Toma de datos de la red piezometría y foronómica de las cuencas intraco-	33.01.01 Explotación de la Red Piezométrica y Foronómica de Demarcacio-	N.º estaciones/piezómetros con toma de datos	ud	515	515	100,00 %

Puede verificar la integridad de este documento mediante la lectura del código QR adjunto o mediante el acceso a la dirección https://ws050.juntadeandalucia.es/verificarFirma indicando el código de VERIFICACIÓN			
FIRMADO POR	ANTONIO JESUS CRESPO CURADO	18/03/2026	
	MARIA DE LA LUZ GIRALDEZ SANCHEZ - GEY		
	CRISTINA GARCIA MONTE		
VERIFICACIÓN		PÁG. 42/81	



Actividad	Actuación	Indicador	Unidad	Objetivo 2025	Ejecución a 31 de diciembre	Grado ejecución %
munitarias Andaluzas.	nes Intracomunitarias (Encargo)					
33.02 - Mantenimiento y conservación de la red piezometría y foronómica de las cuencas intracomunitarias Andaluzas.	33.02.01 Mantenimiento de la Red Piezométrica y Foronómica de Demarcaciones Intracomunitarias (Encargo)	N.º estaciones/piezómetros que han precisado intervención	ud	450	450	100,00 %
34.01 - Gestión, mantenimiento y funcionamiento operativo del Laboratorio Andaluz de Referencia de la Calidad del Aire (LARCA).	34.01.01 Calibración y verificación de equipos	N.º Informes de calibración y/o verificación del LARCA	ud	176	157	89,20 %
		N.º operaciones de calibración del LARCA	ud	160	131	81,88 %
		N.º operaciones de verificación del LARCA	ud	16	26	100,00 %
34.02 - Gestión, mantenimiento y funcionamiento operativo de las unidades móviles de medida de Inmisión y Calidad del Aire (UMI).	34.02.01 Ejecución de campañas de medida	N.º campañas de la UMI	ud	17	20	100,00 %
	34.02.02 Calibración y verificación de la Red de Vigilancia	N.º operaciones de calibración y verificación de la UMI	ud	60	67	100,00 %
34.03 - Gestión, mantenimiento y funcionamiento operativo de la unidad de captadores difusivos y apoyo analítico a las unidades móviles.	34.03.01 Ejecución de campañas de captadores difusivos	N.º análisis en el marco de las campañas de captadores difusivos	ud	4418	5098	100,00 %
35.01 - Mantenimiento operativo de la unidad móvil de emisiones (UME).	35.01.01 Manejo y mantenimiento	N.º de operaciones sobre los equipos	ud	100	90	90,00 %
35.02 - Tramitación y estudio de solicitudes y desarrollo de las campañas para elaboración de informes de medida de emisiones difusas.	35.02.01 Tramitación y estudio de solicitudes y desarrollo de campañas y elaboración de informes de medida de emisiones difusas.	N.º emisiones difusas medidas sobre el N.º de solicitudes recibidas	%	100	94,5	94,50 %
		N.º informes de emisiones difusas	ud	3	2	66,67 %
35.03 - Tramitación y estudio de solicitudes y desarrollo de campañas para elaboración de informes de medida de emisiones canalizadas.	35.03.01 Tramitación de solicitudes de campañas de emisiones canalizadas a la atmósfera	N.º de instalaciones en las que se ha gestionado la medida de emisiones canalizadas a la atmósfera sobre el número de solicitudes	%	100	100	100,00 %
35.04 - Evaluación y elaboración de informes del estado de acondicionamiento de focos de instalaciones industriales.	35.04.01 Tramitación de solicitudes del estado de acondicionamiento de focos de instalaciones industriales	N.º de instalaciones en las que se ha gestionado la evaluación de acondicionamiento de focos sobre el número de solicitudes recibidas	%	100	No evaluable	No evaluable
36.01 - Gestión del CDCA 24 horas para supervisión de datos, atención a incidentes, y activación de protocolos de actuación.	36.01.01 Cumplimentación de partes de incidencias	N.º partes de incidencias	ud	365	365	100,00 %
	36.01.02 Supervisión continua de datos 24 h.	N.º días cubiertos por turnos	días	365	365	100,00 %
36.02 - Soporte técnico y asesoramiento para la explotación de los datos de la Red de Vigilancia y Control de la Calidad del Aire.	36.02.01 Soporte técnico y asesoramiento a la Consejería competente para la explotación de los datos de la Red de Vigilancia y Control de la Calidad del	N.º informes emitidos	ud	324	322	99,38 %

Puede verificar la integridad de este documento mediante la lectura del código QR adjunto o mediante el acceso a la dirección https://ws050.juntadeandalucia.es/verificarFirma indicando el código de VERIFICACIÓN				
FIRMADO POR	ANTONIO JESUS CRESPO CURADO			18/03/2026
	MARIA DE LA LUZ GIRALDEZ SANCHEZ - GEY			
	CRISTINA GARCIA MONTE			
VERIFICACIÓN			PÁG. 43/81	



Actividad	Actuación	Indicador	Unidad	Objetivo 2025	Ejecución a 31 de diciembre	Grado ejecución %
	Aire					
36.03 - Soporte técnico y asesoramiento en explotación de datos de la Red de Vigilancia y Control de Calidad de Aguas Litorales y vertidos.	36.03.01 Soporte técnico y asesoramiento a la Consejería competente para la explotación de los datos de la Red de Vigilancia y Control de la Calidad de las Aguas Litorales y Vertidos al Litoral	N.º informes emitidos	ud	69	66	95,65 %
37.01 - Mantenimiento operativo de la unidad móvil de medida de la contaminación acústica (UMMCA).	37.01.01 Mantenimiento operativo de la Unidad Móvil de medida de la Contaminación Acústica (UMMCA)	Operaciones de mantenimiento y revisión sobre las Unidades Móviles para garantizar su correcta operatividad	ud	6	9	100,00 %
37.02 - Tramitación y estudio de campañas de medida solicitadas y elaboración de informes sobre medida de ruidos, vibraciones y aislamiento.	37.02.01 Tramitación y estudio de campañas de medida solicitadas y elaboración de informes sobre medida de ruidos, vibraciones y aislamientos.	N.º campañas	ud	66	77	100,00 %
37.03 - Actuaciones no planificadas: asistencia como peritos a actuaciones judiciales.	37.03.01 Actuaciones no planificadas: asistencia como peritos a actuaciones judiciales	Grado de respuesta a las actuaciones no planificadas	%	100	100	100,00 %
38.01 - Asesoramiento en materia de contaminación lumínica.	38.01.01 Asesoramiento en materia de contaminación lumínica	Elaboración de informes de asesoramiento como apoyo a la elaboración y tramitación del futuro Reglamento	ud	12	12	100,00 %
39.01 - Mantenimiento y actualización de información relativa a ZSP y DPMT y colaboración con su divulgación.	39.01.01 Mantenimiento y actualización de información relativa a ZSP y DPMT y colaboración con su divulgación	N.º de ocupaciones gestionadas	ud	2500	3953	100,00 %
39.02 - Gestión de tasaciones económicas relacionadas con procedimientos sancionadores en la zona de ZSP y en el DPMT.	39.02.01 Gestión de tasaciones económicas relacionadas con procedimientos sancionadores en la zona de ZSP y en el DPMT	N.º tasaciones económicas tramitadas	ud	80	60	75,00 %
40.01 - Supervisión anual diaria de focos de emisión a la atmósfera, puntos de vertido y emisarios o cualquier otra incidencia ambiental.	40.01.01 Elaboración de partes	N.º partes elaborados	ud	730	556	76,16 %
	40.01.02 Recorrido de un itinerario fijo	Km recorridos	km	37650	35287	93,72 %
40.02 - Cobertura mediante servicio de guardias para asistencia a llamadas telefónicas por posibles incidentes en horario nocturno.	40.02.01 Atención a incidencias, conforme se desarrollen	N.º incidencias atendidas sobre avisos recibidos	%	100	100	100,00 %
	40.02.02 Realización de guardias para atención de posibles incidentes en horario nocturno	Cobertura con guardias sobre lo previsto (%)	%	100	99,33	99,33 %
41.01 - Trabajos de planificación, muestreo, análisis y evaluación de conformidad en el ámbito de los residuos.	41.01.01 Trabajos de planificación, muestreo, análisis y evaluación de conformidad en el ámbito de los residuos, prioritariamente bajo acreditación	N.º actuaciones	ud	4	4	100,00 %
		N.º actuaciones (actuaciones no planificadas, a causa de denuncias, incidentes, etc.)	ud	1	No evaluable	No evaluable
		N.º documentos elaborados	ud	8	5	62,50 %

Puede verificar la integridad de este documento mediante la lectura del código QR adjunto o mediante el acceso a la dirección https://ws050.juntadeandalucia.es/verificarFirma indicando el código de VERIFICACIÓN				
FIRMADO POR	ANTONIO JESUS CRESPO CURADO			18/03/2026
	MARIA DE LA LUZ GIRALDEZ SANCHEZ - GEY			
	CRISTINA GARCIA MONTE			
VERIFICACIÓN	[REDACTED]		PÁG. 44/81	



Actividad	Actuación	Indicador	Unidad	Objetivo 2025	Ejecución a 31 de diciembre	Grado ejecución %
	ENAC por la norma UNE/EN ISO-IEC 17020	dos N.º documentos elaborados (actuaciones no planificadas, a causa de denuncias, incidentes, etc.)	ud	2	No evaluable	No evaluable
41.02 - Trabajos de planificación, muestreo, análisis y evaluación de conformidad en el ámbito de los suelos contaminados y aguas subterráneas.	41.02.01 Trabajos de planificación, muestreo, análisis y evaluación de conformidad en el ámbito de los suelos contaminados y aguas subterráneas asociadas, prioritariamente bajo acreditación ENAC por la norma UNE/EN ISO-IEC 17020	N.º documentos elaborados	ud	4	5	100,00 %
		N.º documentos elaborados (actuaciones no planificadas, a causa de denuncias, incidentes, etc.)	ud	2	7	100,00 %
		N.º emplazamientos investigados	ud	2	2	100,00 %
		N.º emplazamientos investigados (actuaciones no planificadas, a causa de denuncias, incidentes, etc.)	ud	1	5	100,00 %
41.03 - Trabajos de planificación, muestreo, análisis y evaluación de conformidad en el ámbito de las aguas residuales y superficiales.	41.03.01 Trabajos de planificación, muestreo, análisis y evaluación de conformidad en el ámbito de las aguas residuales y superficiales, prioritariamente bajo acreditación ENAC por la norma UNE/EN ISO-IEC 17020	N.º actuaciones	ud	5	6	100,00 %
		N.º documentos elaborados	ud	10	10	100,00 %
42.01 - Asesoramiento técnico y consultoría en materia de residuos.	42.01.01 Asesoramiento técnico y consultoría en materia de residuos	Apoyo técnico en el diseño e implantación de la plataforma SIRA	ud	1	1	100,00 %
		Informe anual sobre traslados transfronterizos de residuos (N.º)	ud	1	1	100,00 %
		Informe de actualización del inventario de equipos con PCB (N.º)	ud	1	1	100,00 %
		Informe de actualización sobre las capacidades de gestión de las infraestructuras existentes en Andalucía (N.º)	ud	1	1	100,00 %
		Informe de recogida y gestión de residuos de competencia municipal (N.º)	ud	1	1	100,00 %
		Informe sobre la entrega de planes de minimización (N.º)	ud	1	1	100,00 %
		N.º. de universos para la evaluación de riesgos del PITTRA	ud	2	No evaluable	No evaluable
		N.º estadísticas para información periódica a la Comisión Europea	ud	2	2	100,00 %
		N.º estadísticas para la elaboración del IMA	ud	2	2	100,00 %
		N.º informes anuales de	ud	3	2	66,67 %

Puede verificar la integridad de este documento mediante la lectura del código QR adjunto o mediante el acceso a la dirección https://ws050.juntadeandalucia.es/verificarFirma indicando el código de VERIFICACIÓN			
FIRMADO POR	ANTONIO JESUS CRESPO CURADO	18/03/2026	
	MARIA DE LA LUZ GIRALDEZ SANCHEZ - GEY		
	CRISTINA GARCIA MONTE		
VERIFICACIÓN		PÁG. 45/81	



Actividad	Actuación	Indicador	Unidad	Objetivo 2025	Ejecución a 31 de diciembre	Grado ejecución %
		coyuntura sobre la situación de la producción y gestión de los residuos				
		N.º informes de apoyo en el seguimiento del PI-REC2030	ud	2	No evaluable	No evaluable
		N.º informes de control trimestral de documentos de identificación de residuos	ud	4	3	75,00 %
		N.º informes de control trimestral de traslados transfronterizos de residuos	ud	4	4	100,00 %
		N.º informes de valoración de las actividades de los SCRAP	ud	10	13	100,00 %
		Otros documentos o informes técnicos Tipo 1 (>50h) (N.º)	ud	3	4	100,00 %
		Otros documentos o informes técnicos Tipo 2 (entre 10 y 50h) (N.º)	ud	12	26	100,00 %
		Otros documentos o informes técnicos Tipo 3 (<10h) (N.º)	ud	16	45	100,00 %
		Porcentaje de tasas comprobadas respecto del total de memorias presentadas en SIRA	%	100	100	100,00 %
42.02 - Apoyo en la elaboración y desarrollo de planes y proyectos en materia de residuos.	42.02.01 Coordinación técnica de proyectos de economía circular (Encargo)	Grado de ejecución acumulada respecto a lo planificado	%	Sin programación	No aplica	No aplica
	42.02.02 Asistencia técnica de apoyo a la ejecución del Proyecto de Compra Pública de Innovación Optimización energética y economía circular para la depuración en núcleos medianos (Proyecto NO-VAEDAR) (Encargo)	Grado de avance inversión certificada respecto a lo planificado	%	100	No evaluable	No evaluable
42.03 - Asesoramiento técnico y consultoría en materia de calidad del suelo.	42.03.01 Asesoramiento técnico y consultoría en materia de calidad del suelo	Asesoramiento técnico para el desarrollo y diseño funcional para la implantación de INSUPO	ud	1	No evaluable	No evaluable
		N.º de capas de geocalización de estaciones de servicio por provincia	ud	7	7	100,00 %
		N.º de consultas atendidas en relación con los sistemas de información de suelos contaminados.	ud	200	164	82,00 %
		N.º de documentos de evaluación de estudios de contaminación histórica	ud	2	No evaluable	No evaluable

Puede verificar la integridad de este documento mediante la lectura del código QR adjunto o mediante el acceso a la dirección https://ws050.juntadeandalucia.es/verificarFirma indicando el código de VERIFICACIÓN			
FIRMADO POR	ANTONIO JESUS CRESPO CURADO	18/03/2026	
	MARIA DE LA LUZ GIRALDEZ SANCHEZ - GEY		
	CRISTINA GARCIA MONTE		
VERIFICACIÓN		PÁG. 46/81	



Actividad	Actuación	Indicador	Unidad	Objetivo 2025	Ejecución a 31 de diciembre	Grado ejecución %
		N.º de documentos para definir zonas con características geológicas particulares en las que calcular los fondos naturales y antrópicos (Medida 8 PASC)	ud	1	1	100,00 %
		N.º de fichas técnicas resumen de valoración de informes preliminares de situación y de informes de clausura	ud	300	300	100,00 %
		N.º de gestiones de asesoramiento para el mantenimiento de la aplicación informática SUCO (INSUPO en desarrollo)	ud	200	296	100,00 %
		N.º de informes técnicos sobre estudios de caracterización, análisis de riesgos y proyectos de descontaminación de suelos	ud	70	94	100,00 %
		N.º documentos para el informe de suelos contaminados	ud	2	2	100,00 %
		Otros documentos o informes técnicos Tipo 1 (>50h) (N.º)	ud	1	2	100,00 %
		Otros documentos o informes técnicos Tipo 2 (entre 10 y 50h) (N.º)	ud	1	2	100,00 %
		Otros documentos o informes técnicos Tipo 3 (<10h) (N.º)	ud	3	1	33,33 %
42.04 - Asesoramiento técnico y consultoría en materia de inspección ambiental y PRTR.	42.04.01 Asesoramiento técnico y consultoría en materia de inspección ambiental y PRTR	N.º de borradores de informes previos elaborados (PR)	ud	120	107	89,17 %
		N.º de documentos de apoyo a inspecciones ambientales elaborados (IAT)	ud	120	107	89,17 %
		N.º de documentos de apoyo a inspecciones ambientales elaborados (IAT_LC)	ud	120	101	84,17 %
		N.º de guías de notificación y manual de validación PRTR revisados	ud	13	13	100,00 %
		N.º de informes resumen información PRTR	ud	1	1	100,00 %
		N.º de informes técnicos complementarios, o de estudio de alegaciones, en el marco de las inspecciones ambientales	ud	12	13	100,00 %
		N.º de instalaciones o actividades sometidas a	ud	126	No evaluable	No evaluable

Puede verificar la integridad de este documento mediante la lectura del código QR adjunto o mediante el acceso a la dirección https://ws050.juntadeandalucia.es/verificarFirma indicando el código de VERIFICACIÓN			
FIRMADO POR	ANTONIO JESUS CRESPO CURADO	18/03/2026	
	MARIA DE LA LUZ GIRALDEZ SANCHEZ - GEY		
	CRISTINA GARCIA MONTE		
VERIFICACIÓN		PÁG. 47/81	



Actividad	Actuación	Indicador	Unidad	Objetivo 2025	Ejecución a 31 de diciembre	Grado ejecución %
		evaluación de riesgos ambientales				
		N.º de protocolos de inspección	ud	2	1	50,00 %
		N.º Informes/registros de la aplicación de la evaluación de riesgos	ud	20	No evaluable	No evaluable
		Otros documentos o informes técnicos (N.º)	ud	6	5	83,33 %
42.05 - Asesoramiento técnico y consultoría en materia de comercio de derechos de emisiones de gases de efecto invernadero.	42.05.01 Asesoramiento técnico y consultoría en materia de comercio de derechos de emisiones de gases de efecto invernadero	N.º de borradores de cuestionario art. 21 Directiva 2003/87/CE	ud	1	1	100,00 %
		N.º de informes de mejora evaluados	ud	25	32	100,00 %
		N.º de informes resumen sobre la evaluación de las emisiones de gases de efecto invernadero del sector industrial en Andalucía	ud	1	1	100,00 %
		N.º de informes sobre actuación de verificadores y borrador de cuestionario art. 73 Reglamento de Ejecución 2067/2018	ud	8	8	100,00 %
		N.º de otros documentos o informes técnicos	ud	35	27	77,14 %
		N.º de planes de seguimiento elaborados	ud	45	82	100,00 %
42.06 - Asesoramiento técnico y consultoría en materia de vertidos.	42.06.01 Asesoramiento técnico y consultoría en materia de vertidos	N.º de informes elaborados	ud	10	24	100,00 %
42.07 - Asesoramiento técnico y consultoría en materia de fiscalidad ecológica y tributos ambientales.	42.07.01 Asesoramiento técnico y consultoría en materia de fiscalidad ecológica y tributos ambientales	N.º de otros documentos o informes técnicos	ud	5	5	100,00 %
		N.º total de informes de liquidación de tasas por servicios de inspección	ud	140	119	85,00 %
42.08 - Asesoramiento técnico y consultoría en prevención ambiental.	42.08.01 Mantenimiento de inventario de autorizaciones ambientales integradas	% de resoluciones incorporadas al inventario respecto a las emitidas	%	100	100	100,00 %
	42.08.02 Mantenimiento de bases de datos EuRegistry	Nº de archivos xml elaborados/año	ud	2	No evaluable	No evaluable
	42.08.03 Apoyo en el seguimiento de datos a requerimiento del Ministerio	% de consultas resueltas respecto a las requeridas	%	100	No evaluable	No evaluable
	42.08.04 Apoyo en la validación de cuestionarios elaborados por el Ministerio, relacionadas con las revisiones de los documentos BREF	N.º de cuestionarios analizados	ud	2	4	100,00 %
	42.08.05 Elaboración de cuestionarios sobre las Conclusiones MTD publi-	N.º de cuestionarios analizados	ud	3	1	33,33 %

<p>Puede verificar la integridad de este documento mediante la lectura del código QR adjunto o mediante el acceso a la dirección https://ws050.juntadeandalucia.es/verificarFirma indicando el código de VERIFICACIÓN</p>				
FIRMADO POR	ANTONIO JESUS CRESPO CURADO			18/03/2026
	MARIA DE LA LUZ GIRALDEZ SANCHEZ - GEY			
	CRISTINA GARCIA MONTE			
VERIFICACIÓN			PÁG. 48/81	



Actividad	Actuación	Indicador	Unidad	Objetivo 2025	Ejecución a 31 de diciembre	Grado ejecución %
	casas					
	42.08.06 Asistencia técnica a consultas sobre Conclusiones MTD	Consultas resueltas respecto a las requeridas	%	100	100	100,00 %
	42.08.07 Elaboración de modelo de resolución para adaptación a las Conclusiones sobre las MTD	N.º de modelos de resolución elaborados	ud	1	No evaluable	No evaluable
43.01 - Tratamiento de documentos de información ambiental.	43.01.01 Tratamiento de documentos de información ambiental	N.º documentos digitalizados (calidad del suelo)	ud	300	261	87,00 %
		N.º documentos organizados (residuos)	ud	5000	7255	100,00 %
43.02 - Grabación de datos provenientes de documentos de información ambiental en aplicaciones informáticas de la Consejería.	43.02.01 Grabación de datos provenientes de documentos de información ambiental, en aplicaciones informáticas de la Consejería	N.º documentos grabados (calidad del suelo)	ud	300	306	100,00 %
		N.º documentos grabados (residuos)	ud	6000	12578	100,00 %
		N.º instalaciones actualizadas en BBDD	ud	125	120	96,00 %
43.03 - Clasificación y gestión o archivo de documentos de información ambiental.	43.03.01 Clasificación y gestión o archivo de documentos de información ambiental	N.º de documentos gestionados	ud	Sin programación	No aplica	No aplica
44.01 - Validación de datos referentes a residuos.	44.01.01 Validación de datos referentes a residuos	N.º de instalaciones PRTR validadas	ud	240	287	100,00 %
44.02 - Validación de datos referentes a calidad de suelos.	44.02.01 Validación de datos referentes a calidad de suelos	N.º documentos elaborados	ud	1	1	100,00 %
44.03 - Validación de datos en materia de PRTR.	44.03.01 Validación de datos en materia de PRTR	N.º notificaciones PRTR analizadas	ud	630	571	90,63 %
44.04 - Validación de datos en materia de fiscalidad ecológica y tributos ambientales.	44.04.01 Validación de datos en materia de fiscalidad ecológica y tributos ambientales	N.º de informes de análisis de alegaciones y recursos a la liquidación	ud	5	No evaluable	No evaluable
		N.º documentos de comprobación de unidades contaminantes elaborados	ud	79	155	100,00 %
44.05 - Validación de datos en materia de comercio de derechos de emisiones de gases de efecto invernadero.	44.05.01 Validación de datos en materia de comercio de derechos de emisión de gases de efecto invernadero	N.º informes analizados	ud	125	120	96,00 %
45.01 - Seguimiento y control de la calidad de aguas.	45.01.01 Seguimiento y control de la calidad de las aguas	N.º muestras	ud	3000	4056	100,00 %
45.02 - Seguimiento y control de vertidos.	45.02.01 Atención al Plan de Control de Vertidos	N.º muestras	ud	9600	10238	100,00 %
46.01 - Validación técnica registro SACE.	46.01.01 Validación técnica de solicitudes de inscripción de huellas de carbono (Encargo)	N.º de huellas validadas	ud	150	255	100,00 %
46.02 - Mantenimiento técnico y metodológico de las herramientas de cambio climático.	46.02.01 Mantenimiento técnico y metodológico de la aplicación para el cálculo de la huella de carbono municipal (Encargo)	N.º cargas de serie anual	ud	2	1	50,00 %

Puede verificar la integridad de este documento mediante la lectura del código QR adjunto o mediante el acceso a la dirección https://ws050.juntadeandalucia.es/verificarFirma indicando el código de VERIFICACIÓN				
FIRMADO POR	ANTONIO JESUS CRESPO CURADO			18/03/2026
	MARIA DE LA LUZ GIRALDEZ SANCHEZ - GEY			
	CRISTINA GARCIA MONTE			
VERIFICACIÓN			PÁG. 49/81	



Actividad	Actuación	Indicador	Unidad	Objetivo 2025	Ejecución a 31 de diciembre	Grado ejecución %
	46.02.02 Mantenimiento técnico y metodológico de la calculadora SACE (Encargo)	N.º de actualizaciones	ud	2	2	100,00 %
46.03 - Asesoramiento técnico para la elaboración del Inventario Andaluz de Emisiones.	46.03.01 Elaboración de informe anual sobre el inventario de emisiones de gases de efecto invernadero de Andalucía (Encargo)	N.º de informes de inventario	ud	1	1	100,00 %
	46.03.02 Elaboración de inventario municipal de gases de efecto invernadero de Andalucía (Encargo)	N.º de informes anuales de la huella de carbono municipal	ud	2	1	50,00 %
46.04 - Asesoramiento técnico en el desarrollo y seguimiento del Plan Andaluz de Acción por el Clima 2030.	46.04.01 Asesoramiento técnico para la elaboración de los Programas operativos (Encargo)	N.º desarrollos operativos	ud	1	1	100,00 %
	46.04.02 Asesoramiento técnico para el seguimiento del cumplimiento del PAAC (Encargo)	N.º de informes de seguimiento	ud	1	1	100,00 %
46.05 - Otras funciones de apoyo a la actividad de Oficina Andaluza de Cambio Climático.	46.05.01 Elaboración de documentos o informes técnicos de apoyo a la OACC (informes sobre planes, programas u otros documentos de planificación/estratégicos desde la perspectiva del marco instrumental del cambio climático) e informes/documentos para la participación de la OACC en grupos de trabajo, jornadas, actos o eventos técnicos e institucionales (Encargo)	N.º de informes	ud	65	114	100,00 %
	46.05.02 Apoyo en el asesoramiento a entidades locales para elaboración de planes municipales de cambio climático (Encargo)	N.º de asesoramientos en eventos formativos o divulgativos con EELL	ud	12	15	100,00 %
47.01 - Dirección de obras civiles, industriales o de restauración medioambiental.	47.01.01 Dirección de obra y coordinación de seguridad y salud del Sellado Vertedero Torremolinos (Málaga) (Encargo)	Grado de avance obra e inversión ejecutada respecto a la planificada	%	100	100	100,00 %
	47.01.02 Asistencia técnica a la dirección facultativa, control de calidad y coordinación de seguridad y salud durante la ejecución de las obras de adecuación a la normativa de la Línea AT 132 KV: DEHESA-GRANADO-BOCA-CHANZA (Huelva) (Encar-	Grado de avance obra e inversión ejecutada respecto a la planificada	%	100	100	100,00 %

Puede verificar la integridad de este documento mediante la lectura del código QR adjunto o mediante el acceso a la dirección https://ws050.juntadeandalucia.es/verificarFirma indicando el código de VERIFICACIÓN				
FIRMADO POR	ANTONIO JESUS CRESPO CURADO			18/03/2026
	MARIA DE LA LUZ GIRALDEZ SANCHEZ - GEY			
	CRISTINA GARCIA MONTE			
VERIFICACIÓN			PÁG. 50/81	



Actividad	Actuación	Indicador	Unidad	Objetivo 2025	Ejecución a 31 de diciembre	Grado ejecución %
	go)					
	47.01.03 Dirección de obra y coordinación de seguridad y salud del Sellado Vertedero Albox (Almería) (Encargo)	Grado de avance obra e inversión ejecutada respecto a la planificada	%	100	61	61,00 %
	47.01.04 Dirección de obra y coordinación de seguridad y salud del Sellado Vertedero Castro de Filabres (Almería) (Encargo)	Grado de avance obra e inversión ejecutada respecto a la planificada	%	100	27	27,00 %
	47.01.05 Dirección de obra y coordinación de seguridad y salud del Sellado Vertedero Berja (Almería) (Encargo)	Grado de avance obra e inversión ejecutada respecto a la planificada	%	100	No evaluable	No evaluable
	47.01.06 Dirección de obra y coordinación de seguridad y salud del Sellado Vertedero Lijar (Almería) (Encargo)	Grado de avance obra e inversión ejecutada respecto a la planificada	%	100	47	47,00 %
47.02 - Redacción de proyectos civiles, industriales o de restauración medioambiental.	47.02.01 Redacción de proyectos civiles, industriales o de restauración medioambiental	Grado de avance obra e inversión ejecutada respecto a la planificada	%	Sin programación	No aplica	No aplica
48.01 - Impulso de proyectos de IDI, la gestión de instalaciones y equipamientos, así como la transferencia de resultados y soluciones tecnológicas a entidades locales y al sector empresarial, desarrollando en general actividades de asesoramiento técnico de servicios y de cooperación.	48.01.01 NATMED.- Soluciones basadas en la naturaleza en infraestructuras existentes para la gestión resiliente del agua en el Mediterráneo.	Porcentaje de informes emitidos/informes reglamentarios	%	100	100	100,00 %
	48.01.02 I-Rewater Gestión sostenible de los recursos hídricos en la agricultura de regadío en el espacio SUDOE	Porcentaje de informes emitidos/informes reglamentarios	%	100	100	100,00 %
	48.01.03 TARGET Estrategia Territorial para la escasez de agua en el espacio SUDOE.	Porcentaje de informes emitidos/informes reglamentarios	%	100	100	100,00 %
	48.01.04 SOLLAGUA Soluciones basadas en la Naturaleza (SBN) y "living labs" para la reutilización rural del agua en el espacio SUDOE	Porcentaje de informes emitidos/informes reglamentarios	%	100	100	100,00 %
	48.01.05 HAGRO Herramienta digital para la Gestión del Riesgo del uso del Agua Regenerada para el riego del Olivar	Porcentaje de informes emitidos/informes reglamentarios	%	100	100	100,00 %


En el ámbito de la Subdirección de Servicios Técnicos y Planificación (SSTyP)

Puede verificar la integridad de este documento mediante la lectura del código QR adjunto o mediante el acceso a la dirección https://ws050.juntadeandalucia.es/verificarFirma indicando el código de VERIFICACIÓN			
FIRMADO POR	ANTONIO JESUS CRESPO CURADO	18/03/2026	
	MARIA DE LA LUZ GIRALDEZ SANCHEZ - GEY		
	CRISTINA GARCIA MONTE		
VERIFICACIÓN		PÁG. 51/81	



Actividad	Actuación	Indicador	Unidad	Objetivo 2025	Ejecución a 31 de diciembre	Grado ejecución %
49.01 - Producción de Información Ambiental.	49.01.01 Observación del Territorio	N.º Contenidos de información de Observación del territorio Integrados o modificados	ud	50	106	100,00 %
		N.º Informes técnicos en el ámbito de la Observación del Territorio	ud	15	15	100,00 %
		N.º Planes de Observación (monitorización) del territorio o Trabajos de Soporte a la Gestión en los que se participa	ud	7	9,33	100,00 %
		Nº variables ambientales monitorizadas mediante redes de seguimiento ambiental basadas principalmente en información de Observación del Territorio y datos-insitu.	ud	6	6	100,00 %
	49.01.02 Clima	Envíos automáticos productos elaborados	ud	720	723	100,00 %
		N.º Promedio de días de retraso respecto al establecido mensual	ud	3	No evaluable	No evaluable
	49.01.03 Sistema de Información del Patrimonio de Andalucía: SIPNA (SIOSE, vegetación y hábitats)	Apoyo a procedimientos ligados a subvenciones mediante la revisión y generación de información cartográfica	ud	4	2	50,00 %
		Indicadores calculados a partir del SIPNA	ud	8	2	25,00 %
		Informes y evaluaciones elaborados a partir de información SIPNA a demanda de actividades de gestión	ud	11	10	90,91 %
		N.º Contenidos de información SIPNA (carpetas) actualizados (modificados)	ud	13	9	69,23 %
		N.º de Contenidos de información SIPNA nuevos integrados	ud	3	2	66,67 %
		N.º de Visores Web mantenidos en el ámbito SIPNA (SIOSE, Hábitats, Vegetación)	ud	8	8	100,00 %
		N.º polígonos SIPNA revisados	ud	45000	120969	100,00 %
		Seguimiento de trabajos externos orientados a la mejora y puesta en valor del SIPNA	ud	5	4	80,00 %
		49.01.04 Aguas	Nº de contenidos de información de Aguas actualizados o mantenidos	ud	100	86
	Nº de Indicadores de		ud	2	2	100,00 %

Puede verificar la integridad de este documento mediante la lectura del código QR adjunto o mediante el acceso a la dirección <https://ws050.juntadeandalucia.es/verificarFirma> indicando el código de VERIFICACIÓN

FIRMADO POR	ANTONIO JESUS CRESPO CURADO	18/03/2026	
	MARIA DE LA LUZ GIRALDEZ SANCHEZ - GEY		
	CRISTINA GARCIA MONTE		
VERIFICACIÓN		PÁG. 52/81	



Actividad	Actuación	Indicador	Unidad	Objetivo 2025	Ejecución a 31 de diciembre	Grado ejecución %
		Aguas mantenidos				
		N.º de procesos de adquisición de datos referentes a Redes de seguimiento de Aguas monitorizadas (redes hidrométricas, calidad de aguas)	ud	8	8	100,00 %
		N.º de productos de Aguas (informes o resultados) derivados de la explotación de la información	ud	8	11	100,00 %
		N.º de productos de difusión de Aguas (servicios de mapas, visores, aplicaciones web, contenidos del boletín REDIAM)	ud	50	14	28,00 %
49.02 - Infraestructura Tecnológica.	49.02.01 Diseño técnico y soporte Tecnológico	N.º de acciones llevadas a cabo para el soporte de la infraestructura REDIAM-INDALO en CICA	ud	30	91	100,00 %
	49.02.02 Desarrollos	N.º de desarrollos	ud	54	28	51,85 %
	49.02.03 Infraestructura y Sistemas	N.º de acciones llevadas a cabo	ud	23	12	52,17 %
49.03 - Normalización de Información Ambiental.	49.03.01 Soporte, Gestión y Mantenimiento de Información Ambiental	Eliminación de contenidos en el repositorio único de la REDIAM	ud	60	16	26,67 %
		Integración de contenidos en el repositorio único de la REDIAM	ud	140	70	50,00 %
		Modificación de contenidos en el repositorio único de la REDIAM	ud	60	114	100,00 %
49.04 - Servicios de Información Ambiental.	49.04.01 Desarrollo y Gestión de la Infraestructura de Datos Ambientales	Gestión de servicios OGC	ud	340	849	100,00 %
		Parametrización de visores	ud	12	19	100,00 %
49.05 - Proyectos Europeos.	49.05.01 Proyecto Europeo REFLORESTA	Grado de avance de la Planificación (%)	%	80	65	81,25 %
49.06 - Integración en redes.	49.06.01 Apoyo al desarrollo de una e-infraestructura compatible INDALO	N.º de DATASET integrados en INDALO	ud	12	13	100,00 %
		N.º de SERVICES integrados en INDALO	ud	10	4	40,00 %
		N.º de WORKFLOWS integrados en INDALO	ud	0	No evaluable	No evaluable
49.07 - Atención a Solicitudes.	49.07.01 REDIAM Atiende	Solicitudes de información ambiental atendidas	ud	320	216	67,50 %
	49.07.02 Difusión y Comunicación en la REDIAM	N.º de contenidos propuestos boletín REDIAM	ud	12	12	100,00 %
	49.07.03 Estadísticas e Indicadores. Informe de Medio Ambiente	Grado de avance elaboración IMA	%	100	100	100,00 %
		N.º de indicadores ambientales elaborados	ud	45	56	100,00 %
		Tablas actualizadas de Estadísticas Medioambientales	%	100	100	100,00 %
50.01 - Análisis de la infor-	50.01.01 Modelización y	Desarrollo de la Clasifica-	ud	1	No evaluable	No evaluable

Puede verificar la integridad de este documento mediante la lectura del código QR adjunto o mediante el acceso a la dirección <https://ws050.juntadeandalucia.es/verificarFirma> indicando el código de VERIFICACIÓN

FIRMADO POR

ANTONIO JESUS CRESPO CURADO

18/03/2026

MARIA DE LA LUZ GIRALDEZ SANCHEZ - GEY

CRISTINA GARCIA MONTE

VERIFICACIÓN

PÁG. 53/81



Actividad	Actuación	Indicador	Unidad	Objetivo 2025	Ejecución a 31 de diciembre	Grado ejecución %
mación ambiental y generación de conocimiento.	Procesos de Evaluación y Análisis de la Información Ambiental	ción Climática de Andalucía según estimaciones derivadas del 6ºIPCC.				
		N.º de estudios desarrollados en el Análisis y Evaluación de los resultados obtenidos con los Escenarios de Cambio Climático según el 6º IPCC	ud	4	4	100,00 %
		N.º de nuevas variables y modelos desarrollados a partir de la información generada en los ELCC del 6º IPCC	ud	5	No evaluable	No evaluable
	50.01.02 Proyectos de análisis y explotación de la información ambiental integrada en la REDIAM mediante técnicas de la ciencia de datos	N.º de productos de ciencia replicable	ud	5	5	100,00 %
		N.º de proyectos de ciencia de datos realizados	ud	2	6	100,00 %
50.02 - Impulso de la colaboración y cooperación con entidades de I+D+i y con el sector productivo.	50.02.01 Impulso de la colaboración y cooperación con entidades de I+D+i y con el sector productivo	N.º de proyectos realizados	ud	Sin programación	No aplica	No aplica
51.01 - Apoyo en la elaboración y actualización de la planificación ambiental.	51.01.01 Consultoría de apoyo al desarrollo de la planificación en espacios de la Red Natura 2000.	N.º de documentos de planificación entregados (N.º)	ud	37	18	48,65 %
		N.º de informes técnicos entregados (N.º)	ud	2	2	100,00 %
	51.01.02 Consultoría de apoyo a la programación del uso público en espacios de Red Natura 2000	Documentos entregados (Nº)	ud	55	7	12,73 %
51.02 - Seguimiento de la planificación ambiental.	51.02.01 Maquetación de la memoria anual de seguimiento PMA 2023 (Encargo)	N.º documentos elaborados en la anualidad (N.º)	ud	1	1	100,00 %
	51.02.02 Elaboración de la memoria anual de seguimiento del PFA 2023	N.º documentos elaborados en la anualidad (N.º)	ud	1	1	100,00 %
51.03 - Ejecución de la planificación ambiental y otras actividades de consultoría especializada.	51.03.01 Evaluación Integral de los servicios Ecosistémicos en Andalucía y el desarrollo de las herramientas para la consulta geográfica y temática "MRR" (Encargo)	N.º documentos elaborados en la anualidad (N.º)	ud	52	53	100,00 %

Puede verificar la integridad de este documento mediante la lectura del código QR adjunto o mediante el acceso a la dirección <https://ws050.juntadeandalucia.es/verificarFirma> indicando el código de VERIFICACIÓN

FIRMADO POR

ANTONIO JESUS CRESPO CURADO

18/03/2026

MARIA DE LA LUZ GIRALDEZ SANCHEZ - GEY

CRISTINA GARCIA MONTE

VERIFICACIÓN

PÁG. 54/81



Actividad	Actuación	Indicador	Unidad	Objetivo 2025	Ejecución a 31 de diciembre	Grado ejecución %
52.01 - Asesoramiento y soporte técnico en la EAE de instrumentos de planificación no urbanísticos.	52.01.01 Asesoramiento y soporte técnico en la evaluación ambiental estratégica de planes y programas	N.º documentos elaborados en la anualidad (N.º)	ud	40	34	85,00 %
53.01 - Dinamización socioeconómica y promoción de la sostenibilidad en espacios naturales protegidos de Andalucía.	53.01.01 Dinamización socioeconómica y promoción de la sostenibilidad en espacios naturales protegidos de Andalucía (Encargo)	Acciones de participación social realizadas (n.º actuaciones)	ud	24	35	100,00 %
		Acciones de voluntariado realizadas (n.º actuaciones)	ud	8	1	12,50 %
		Actuaciones de dinamización en EENNPP programadas y ejecutadas (n.º actuaciones)	Num	8	3,6	45,00 %
		Campañas de promoción en EENNPP y marca Parque Natural realizadas (n.º actuaciones)	ud	32	33	100,00 %
54.01 - Mantenimiento del sistema de gestión ambiental en EENNPP de Andalucía.	54.01.01 Mantenimiento del sistema de gestión ambiental en EENNPP de Andalucía	Grado de cumplimiento de la planificación acumulada (%)	%	90	95,2	100,00 %
		N.º auditorías internas	ud	9	9	100,00 %
54.02 - Impulso y mantenimiento del esquema de Certificación forestal sostenible.	54.02 - Impulso y mantenimiento del esquema de Certificación forestal sostenible.	Ampliación del alcance del certificado, evaluable a través del incremento en el n.º montes o n.º hectáreas certificadas PEFC/FSC	%	25	50	100,00 %
		N.º acciones para impulsar la valorización de los productos certificados que salen del monte	ud	3	2	66,67 %
		N.º visitas de seguimiento	ud	18	18	100,00 %
55.01 - Actuaciones de innovación y desarrollo tecnológico.	55.01.01 Promoción y Dinamización Interna de la I+D+i	Grado de cumplimiento de la programación anual de I+D+i (% de hitos alcanzados frente al total planificados)	ud	90	90	100,00 %
56.01 - Elaboración de instrumentos de planificación de la Agencia y su seguimiento.	56.01.01 Elaboración y seguimiento del Programa de Gestión y Plan de Acción Anual	N.º documentos elaborados en la anualidad (N.º)	ud	9	9	100,00 %
	56.01.02 Mantenimiento de las Acreditaciones y Certificados de Calidad del SGI	Grado de cumplimiento del PAIR (% de ejecución de la planificación)	%	100	100	100,00 %

Puede verificar la integridad de este documento mediante la lectura del código QR adjunto o mediante el acceso a la dirección https://ws050.juntadeandalucia.es/verificarFirma indicando el código de VERIFICACIÓN			
FIRMADO POR	ANTONIO JESUS CRESPO CURADO	18/03/2026	
	MARIA DE LA LUZ GIRALDEZ SANCHEZ - GEY		
	CRISTINA GARCIA MONTE		
VERIFICACIÓN		PÁG. 55/81	



Actividad	Actuación	Indicador	Unidad	Objetivo 2025	Ejecución a 31 de diciembre	Grado ejecución %
		N.º documentos elaborados en la anualidad (N.º)	ud	13	13	100,00 %
	56.01.03 Gestión de Mejoras	N.º de informes evacuados	ud	1	1	100,00 %
	56.01.04 Revisión y actualización de Tarifas	N.º documentos elaborados en la anualidad (N.º)	ud	1	No evaluable	No evaluable
57.01 - Apoyo a la redacción de propuestas de proyectos de convocatorias internacionales. Seguimiento de la actividad de organismos internacionales.	57.01.01 Apoyo técnico para la cooperación internacional, seguimiento de propuestas y ejecución de proyectos europeos de cooperación territorial y coordinación de la participación de las CCAA españolas en el Consejo de Ministros de Medio Ambiente de la UE. (Encargo)	GRADO DE CUMPLIMIENTO DE LA PLANIFICACIÓN (%)	%	100	100	100,00 %
57.02 - Proyectos de cooperación Internacional.	57.02.01 Proyectos de cooperación Internacional	Grado de ejecución respecto a planificado	%	Sin programación	No aplica	No aplica
58.01 - Organización de eventos y servicios orientados a comunicar, divulgar y promocionar el patrimonio natural y medioambiental andaluz.	58.01.01 Organización de eventos y servicios orientados a comunicar, divulgar y promocionar el patrimonio natural y medioambiental andaluz	Eventos presenciales y telemáticos	ud	3	No evaluable	No evaluable
59.01 - Consultoría para la redacción de proyectos y documentos técnicos.	59.01.01 Consultoría y apoyo técnico para la redacción de proyectos vinculados a la gestión del medio natural y rural.	N.º documentos técnicos entregados (informes de viabilidad, estudios previos, anteproyectos, y otros documentos técnicos)	ud	17	22	100,00 %
	59.01.02 Consultoría y apoyo técnico para la redacción de proyectos promotora AMAYA	N.º documentos técnicos entregados (informes de viabilidad, estudios previos, anteproyectos, y otros documentos técnicos)	ud	8	10	100,00 %
	59.01.03 Servicio de redacción de proyectos para la ejecución de TTSS en Montes públicos (Encargo)	N.º documentos técnicos entregados (incluye Informes de viabilidad y Proyectos finales)	ud	32	16	50,00 %
	59.01.04 Servicio de redacción de proyectos de refugios climáticos (Encargo)	N.º documentos técnicos entregados (incluye Informes de viabilidad y Proyectos finales)	ud	2	2	100,00 %
	59.01.05 Servicio de RP de mejora selvícola de los ecosistemas forestales en MP gestionados por al comunidad autónoma de Andalucía.PEPAC	N.º documentos técnicos entregados (incluye Informes de viabilidad y Proyectos finales)	ud	1	2	100,00 %
60.01 - Consultoría y asistencia técnica a las direcciones de obra en el medio natural para la conservación y protección del mismo.	60.01.01 Consultoría y asistencia técnica a las direcciones de obra en actuaciones vinculadas a la gestión del medio natural y rural.	N.º de Direcciones de obra implantadas	ud	14	14	100,00 %
	60.01.02 Servicio de direc-	N.º de Direcciones de	ud	8	3	37,50 %

Puede verificar la integridad de este documento mediante la lectura del código QR adjunto o mediante el acceso a la dirección <https://ws050.juntadeandalucia.es/verificarFirma> indicando el código de VERIFICACIÓN

FIRMADO POR

ANTONIO JESUS CRESPO CURADO

18/03/2026

MARIA DE LA LUZ GIRALDEZ SANCHEZ - GEY

CRISTINA GARCIA MONTE

VERIFICACIÓN

PÁG. 56/81



Actividad	Actuación	Indicador	Unidad	Objetivo 2025	Ejecución a 31 de diciembre	Grado ejecución %
	ciones de obra para la ejecución de obras de restauración de humedales en espacios naturales protegidos de Andalucía (Encargo)	obra implantadas				
61.01 - Servicio de Coordinación de Seguridad y Salud en obras.	61.01.01 Coordinación de Seguridad y Salud en obras de la DG Política Forestal y Biodiversidad	N.º coordinaciones en obras activas y/o servicios ejecutados por terceros	ud	124	109	87,90 %
	61.01.02 Coordinación de Seguridad y Salud en obras de la DG de Espacios Naturales Protegidos	N.º coordinaciones en obras activas y/o servicios ejecutados por terceros	ud	16	17	100,00 %
	61.01.03 Coordinación de Seguridad y Salud en obras de Vías Pecuarias (Encargo)	N.º coordinaciones en obras activas y/o servicios ejecutados por terceros	ud	23	25	100,00 %
	61.01.04 Coordinación de Seguridad y Salud en obras de la DGRRHH (encargo)	N.º coordinaciones en obras activas y/o servicios ejecutados por terceros	ud	11	13	100,00 %
	61.01.05 Coordinación de Seguridad y Salud en obras del Plan itinerario y Canales Guadalhorce (encargo)	N.º coordinaciones en obras activas y/o servicios ejecutados por terceros	ud	404	334	82,67 %
	61.01.06 Coordinación de Seguridad y Salud en obras promotora AMAYA	N.º coordinaciones en obras activas	ud	2	6	100,00 %
	61.01.07 Coordinación de seguridad y salud en obras RED PIEZOMETRICA Y FORMÉTRICA	N.º coordinaciones en obras activas	ud	5	5	100,00 %
	61.01.08 Coordinación de seguridad y salud en obras de Restauración de Humedales (RENPA) (Encargo)	N.º coordinaciones en obras activas	ud	15	4	26,66 %
61.02 - Servicio de Coordinación de Actividades Empresariales en aprovechamientos forestales y otros servicios.	61.02.01 Coordinación de Actividades Empresariales en los aprovechamientos cinegéticos promovidos por la DG Política Forestal y Biodiversidad	Grado de ejecución de la CAE	%	100	100	100,00 %
	61.02.02 Coordinación de Actividades Empresariales en aprovechamientos forestales y otros servicios	N.º coordinaciones en aprovechamientos/ servicios ejecutados por terceros	ud	70	93	100,00 %
62.01 - Gestión y desarrollo de contenidos en el portal del empleado, Senda y en las redes sociales corporativas.	62.01.01 Publicación de noticias en el Portal del Empleado	N.º Publicaciones sobre el total de publicaciones programadas	ud	150	600	100,00 %
	62.01.02 Planificación Comunicativa Semanal de AMAYA	N.º Planificaciones	ud	48	77	100,00 %
	62.01.03 Mantenimiento de la identidad Corporativa	Actuaciones de adecuación de la identidad corporativa	ud	50	60	100,00 %
	62.01.04 Web AMAYA	Páginas vistas en la web	ud	50000	162780	100,00 %
		Publicación de noticias	ud	100	89	89,00 %

Puede verificar la integridad de este documento mediante la lectura del código QR adjunto o mediante el acceso a la dirección https://ws050.juntadeandalucia.es/verificarFirma indicando el código de VERIFICACIÓN				
FIRMADO POR	ANTONIO JESUS CRESPO CURADO			18/03/2026
	MARIA DE LA LUZ GIRALDEZ SANCHEZ - GEY			
	CRISTINA GARCIA MONTE			
VERIFICACIÓN			PÁG. 57/81	



Actividad	Actuación	Indicador	Unidad	Objetivo 2025	Ejecución a 31 de diciembre	Grado ejecución %
		en la Web				
		Usuarios que acceden en la web	ud	15000	38498	100,00 %
	62.01.05 Gestión y mantenimiento de las RRSS (Redes Sociales) de AMAYA	Número de suscriptores al Facebook	ud	6000	6127	100,00 %
		Número de suscriptores al X	ud	5000	4804	96,08 %
		Número de suscriptores al Youtube	ud	1400	1482	100,00 %
	62.01.06 Piezas de diseño	Elaboración de productos de difusión	ud	200	286	100,00 %
	62.01.07 Producción Audio-visual	Producción de piezas de vídeo para difusión de áreas de actividad de la Agencia y/o de Consejería	ud	15	15	100,00 %
62.02 - Cobertura logística y apoyo en los eventos corporativos AMAYA.	62.02.01 Actos para el desarrollo de pertenencia a la organización	N.º eventos desarrollados sobre el total de eventos programados	ud	2	2	100,00 %
62.03 - Cobertura logística y apoyo en los eventos institucionales de la Consejería.	62.03.01 Apoyo en eventos con la Consejería y la Junta de Andalucía	N.º eventos desarrollados sobre el total de eventos programados	ud	12	9	75,00 %
62.04 - Atención al ciudadano.	62.04.01 Atención telefónica	N.º de llamadas atendidas	ud	50000	5399	10,80 %
	62.04.02 Agencia atiende	Notificaciones resueltas/notificaciones recibidas	%	80	73,67	92,08 %
63.01 - Desarrollo y ejecución de la Gobernanza de las Tecnologías de la Información (GTI).	63.01.01 Plan Estratégico de Gobernanza TIC	Redacción del Documento Plan Estratégico de Gobernanza TIC	%	Sin programación	No aplica	No aplica
	63.01.02 Gestión de la Cartera de Proyectos Anual	Elaboración y aprobación de la Cartera de Proyectos Anual	%	Sin programación	100	100,00 %
63.02 - Ejecución de la cartera de proyectos en el ámbito de los Sistemas, Telecomunicaciones y Microinformática (STM).	63.02.01 Servicios de Soporte y Mantenimiento SPS	Grado de incidencias resueltas sobre el total recibidas en Puesto de Trabajo (ordenadores, impresión y telefonía)	%	90	80,25	89,17 %
		Grado de incidencias resueltas sobre el total recibidas en Seguridad Digital	%	90	46,58	51,76 %
		Grado de incidencias resueltas sobre el total recibidas en Sistemas	%	90	89,67	99,63 %
	63.02.02 Ejecución de Cartera de Proyectos de SPS	Grado de avance de la Cartera de Proyectos SPS en función del plan de trabajo definido para la anualidad	%	80	53	66,25 %
63.03 - Ejecución de la cartera de proyectos en el ámbito de los Sistemas de Información Corporativos (SIC).	63.03.01 Servicios de Soporte y Mantenimiento SIC	Grado de incidencias resueltas sobre el total recibidas de otros Proyectos	%	90	71,08	78,98 %
		Grado de incidencias resueltas sobre el total recibidas de Peoplesoft	%	90	64,5	71,67 %

Puede verificar la integridad de este documento mediante la lectura del código QR adjunto o mediante el acceso a la dirección https://ws050.juntadeandalucia.es/verificarFirma indicando el código de VERIFICACIÓN				
FIRMADO POR	ANTONIO JESUS CRESPO CURADO			18/03/2026
	MARIA DE LA LUZ GIRALDEZ SANCHEZ - GEY			
	CRISTINA GARCIA MONTE			
VERIFICACIÓN			PÁG. 58/81	



Actividad	Actuación	Indicador	Unidad	Objetivo 2025	Ejecución a 31 de diciembre	Grado ejecución %
		Grado de incidencias resueltas sobre el total recibidas de SAP	%	90	76,25	84,72 %
	63.03.02 Ejecución de Cartera de Proyectos de SIC	Grado de avance de la Cartera de Proyectos SIC en función del plan de trabajo definido para la anualidad	%	80	62	77,50 %
65.01 - Apoyo a los órganos gestores de la Administración de la Junta de Andalucía para el cumplimiento del principio DNSH.	65.01.01 Acciones de apoyo y asesoramiento a los órganos gestores de la Administración de la Junta de Andalucía en el cumplimiento del principio DNSH (Encargo)	N.º consultas atendidas en la anualidad	ud	21	12	57,14 %
66.01 - Apoyo en la tramitación de expedientes de Ayudas en el Área de Medio Ambiente y Agua.	66.01.01 Apoyo en la tramitación de expedientes de Ayudas en el Área de Medio Ambiente y Agua (Encargo).	Grado de cobertura de las solicitudes de asesoramiento	%	90	98,33	100,00 %

Actuaciones de servicios horizontales y otras actividades

Servicios horizontales y otras actividades	Actividad	Actuación	Indicador	Unidad	Objetivo 2025	Ejecución a 31 de diciembre	Grado ejecución %
En materia de recursos humanos	69.01 - Administración de Personal.	69.01.01 Gestión de Expedientes de contratación de Personal y Otros	N.º de Expedientes tramitados en la Plataforma E Informes de la Consejería de Hacienda y Financiación Europea	ud	20	48	100,00 %
		69.01.02 Gestión de mejoras en bases de datos y aplicaciones informáticas	Avance del diseño de las aplicaciones desarrolladas para la gestión	%	60	40	66,66 %
		69.01.03 Desarrollo e implementación de procedimientos para la implantación de un sistema de gestión que permita la integración con el general de la Agencia	N.º de procedimientos, instrucciones, implantadas	ud	5	4	80,00 %
	69.02 - Desarrollo profesional	69.02.01 Disponer de un número de horas de formación suficientes para que cada trabajador y trabajadora de la Agencia pueda recibir como mínimo 20 horas de formación virtual y/o presencial anualmente de promedio	N.º de horas de formación propuestas en relación al número de trabajadores/trabajadoras	ud	7000	28013	100,00 %

Puede verificar la integridad de este documento mediante la lectura del código QR adjunto o mediante el acceso a la dirección <https://ws050.juntadeandalucia.es/verificarFirma> indicando el código de VERIFICACIÓN

FIRMADO POR	ANTONIO JESUS CRESPO CURADO	18/03/2026	
	MARIA DE LA LUZ GIRALDEZ SANCHEZ - GEY		
	CRISTINA GARCIA MONTE		
VERIFICACIÓN		PÁG. 59/81	



Servicios horizontales y otras actividades	Actividad	Actuación	Indicador	Unidad	Objetivo 2025	Ejecución a 31 de diciembre	Grado ejecución %	
		69.02.02 Procesos de selección efectuados conforme a necesidades de la Agencia, en relación a la Resolución de 3 de Abril de 2024 de OPE ejercicio presupuestario 2024 y otros concursos internos	N.º de Procesos de selección relacionados con concursos internos y SAE	ud	15	60	100,00 %	
			N.º de Procesos de selección relacionados con la Resolución de 3 de Abril de 2024	ud	29	No evaluable	No evaluable	
	69.03 - Prevención de Riesgos Laborales.	69.03.01 Desarrollo e implementación de medidas para el sistema de PRL	Colaboraciones en la formación de PRL (número de temarios y tutorías en los que participa el Servicio)	%	100	100	100,00 %	
			Grado de cumplimiento Plan de Acción PRL (este cumplimiento no son tareas específicas del SPRL sino que refleja la ejecución de la Agencia en general)	%	80	63	78,65 %	
			Grado de reconocimientos médicos realizados según el promedio de la plantilla de la Agencia respecto a los RM obligatorios	%	100	100	100,00 %	
			Realización/Revisión de las Evaluaciones de Riesgo y Planes autoprotección de actividades y centros fijos	ud	48	41	85,42 %	
			69.03.02 Mejoras en la gestión de la PRL	Campañas en materia de cultura preventiva	ud	2	2	100,00 %
			Consultas técnicas atendidas (CAU)	%	100	100	100,00 %	
		69.03.03 Gestiones en materia de requerimientos legales	Colaboraciones horizontales con los Servicios Jurídicos de la Agencia (asistencia a juicios, revisión de requisitos, informes)		%	100	100	100,00 %
				Elaboración de pliegos de prescripciones técnicas de EPIs y Maquinaria conjuntamente con las áreas operativas	%	100	100	100,00 %
				Respuestas a la Inspección de trabajo y RT	%	100	100	100,00 %
En materia de contratación		70.01 - Contratación de obras, servicios y suministros.	70.01.01 Revisión y adecuación a la nueva AMAYA de toda la normativa en materia de contratación	Publicación en SENDA de la normativa de Contratación con fecha del ejercicio 2025	ud	4	1	25,00 %
	70.01.02 Implantación de un sistema para asegurar el		Sistema implantado	ud	1	0,8	80,00 %	

Puede verificar la integridad de este documento mediante la lectura del código QR adjunto o mediante el acceso a la dirección <https://ws050.juntadeandalucia.es/verificarFirma> indicando el código de VERIFICACIÓN

FIRMADO POR

ANTONIO JESUS CRESPO CURADO

18/03/2026

MARIA DE LA LUZ GIRALDEZ SANCHEZ - GEY

CRISTINA GARCIA MONTE


VERIFICACIÓN

PÁG. 60/81



Servicios horizontales y otras actividades	Actividad	Actuación	Indicador	Unidad	Objetivo 2025	Ejecución a 31 de diciembre	Grado ejecución %
		cumplimiento de las condiciones especiales de contratación recogidas en los pliegos					
		70.01.03 Estudio de plazos medios en la tramitación de los distintos tipos de expedientes	Dos informes en el año (uno por semestre)	ud	2	2	100,00 %
	70.02 - Gestión de recursos materiales y servicios.	70.02.01 Separación jurídica y física de los almacenes	Adenda del contrato y separación de mercancías	ud	1	0,9	90,00 %
		70.02.02 Revisión de los inventarios y formalización de un documento en el que se reparten entre EMA y AMAYA los activos que integran el patrimonio hasta ahora común	Informe de inventario	ud	1	0,9	90,00 %
		70.02.03 Nueva instrucción de uso de almacén al usuario conforme a la nueva realidad de AMAYA.	Instrucción publicada	ud	1	0,5	50,00 %
	70.03 - Renovación de equipamientos en edificios administrativos para reducción de consumo energético y generación de energías renovables.	70.03.01 Renovación de equipamientos en edificios administrativos para reducción de consumo energético y generación de energías renovables. (Envolvente propia)	Actuaciones para fomentar e impulsar la mejora energética	ud	2	1	50,00 %
En materia de gestión de recursos financieros	71.01 - Contabilidad.	71.01.01 Tramitación de documentos contables de autorización y compromiso	Período medio de tramitación de propuestas de documentos contables desde su realización por los órganos gestores	días	5	0,53	100,00 %
		71.01.02 Reconocimiento de obligaciones y pago	Periodo medio de tramitación de órdenes de pago ante la Tesorería General de la JA a partir de la conformidad (aprobación) de las facturas	días	30	13,53	100,00 %
	71.02 - Presupuestación.	71.02.01 Elaboración de presupuestos	Elaboración de presupuestos en el plazo establecido por la Orden de la Consejería de Hacienda y Financiación Europea	ud	1	1	100,00 %
		71.02.02 Tramitación de modificaciones presupuestarias	Período medio de tramitación de modificaciones presupuestarias solicitadas por los órganos gestores	días	30	7,47	100,00 %
	71.03 - Fondos Eu-	71.03.01 Convocato-	Convocatorias	ud	1	No evaluable	No evaluable

Puede verificar la integridad de este documento mediante la lectura del código QR adjunto o mediante el acceso a la dirección <https://ws050.juntadeandalucia.es/verificarFirma> indicando el código de VERIFICACIÓN

FIRMADO POR	ANTONIO JESUS CRESPO CURADO	18/03/2026	
	MARIA DE LA LUZ GIRALDEZ SANCHEZ - GEY		
	CRISTINA GARCIA MONTE		
VERIFICACIÓN		PÁG. 61/81	



Servicios horizontales y otras actividades	Actividad	Actuación	Indicador	Unidad	Objetivo 2025	Ejecución a 31 de diciembre	Grado ejecución %
	ropeos.	ria de concurso para dotación de la Coordinación de Fondos Europeos					
		71.03.02 Procesos de coordinación de Fondos Europeos	Aprobación de instrucciones técnicas para la gestión de actuaciones cofinanciadas, y candidaturas para la participación en proyectos europeos	ud	2	0,1	5,00 %
			Porcentaje de formularios (FE08 y FE14) para la certificación de FEDER tramitados respecto del total	%	90	98	100,00 %
			Porcentaje de informes de subsanación a altas de operaciones resueltos	%	90	100	100,00 %
En materia de transparencia.	72.01 - Transparencia.	72.01.01 Gestión de la Transparencia de la Agencia de Medio Ambiente y Agua	Grado de Informes a solicitudes evacuados en plazo	%	95	100	100,00 %
			Plazo medio acumulado de respuesta a las solicitudes	días	20	0	100,00 %
En materia de protección de datos de carácter personal.	73.01 - Protección de datos de carácter personal.	73.01.01 Protección de datos de carácter personal	Grado de respuesta a las solicitudes de asesoramiento	%	95	100	100,00 %
En materia de servicios jurídicos.	74.01 - Función consultiva.	74.01.01 Gestión y seguimiento de Informes	Asistencias a mesas de contratación	ud	641	593	92,51 %
			Grado de Cumplimiento de Plazo Medio (10 días) en evacuación de informes (%)	%	100	100	100,00 %
			N.º Informes evacuados	ud	150	309	100,00 %
		74.01.02 Asesoramiento jurídico	Grado de Cumplimiento en Asesoramiento jurídico (%):Fórmula: (Total de Participaciones/Participaciones previstas)*100	%	100	100	100,00 %
	74.02 - Representación y defensa jurídica.	74.02.01 Gestión y seguimiento de Pleitos	Grado de dedicación a Contenciosos respecto al total de Asesoría Jurídica (%)Fórmula: (horas dedicadas a Contencioso/horas totales AJ)*100	%	70	85	100,00 %
			Grado de Externalización de Asuntos (%)Fórmula: (Asuntos Externalizados/Total Asuntos)*100	%	35	25,4	100,00 %
En materia de control interno.	75.01 - Control interno.	75.01.01 Plan anual de auditoría	Cumplimiento calendario IGJA.	%	100	100	100,00 %
		75.01.02 Mesas de contratación	Participación en mesas de contratación	%	100	100	100,00 %
		75.01.03 Tramitación de documentos	Contabilización en GIRO	%	100	100	100,00 %

Puede verificar la integridad de este documento mediante la lectura del código QR adjunto o mediante el acceso a la dirección <https://ws050.juntadeandalucia.es/verificarFirma> indicando el código de VERIFICACIÓN

FIRMADO POR

ANTONIO JESUS CRESPO CURADO

18/03/2026

MARIA DE LA LUZ GIRALDEZ SANCHEZ - GEY

CRISTINA GARCIA MONTE


VERIFICACIÓN

PÁG. 62/81





Servicios horizontales y otras actividades	Actividad	Actuación	Indicador	Unidad	Objetivo 2025	Ejecución a 31 de diciembre	Grado ejecución %
		contables. Contabilización en GIRO					
En materia de Gestión y Control de actuaciones directas financiadas con FEADER	76.01 - Gestión y control de las actuaciones directas ejecutadas por la Agencia cofinanciadas con FEADER conforme a los sistemas implementados para emitir la solicitud de pago a FEADER.	76.01.01 Elaboración de los documentos necesarios para gestionar y controlar las actuaciones directas financiadas con FEADER de forma eficaz y eficiente.	N.º de cuadros de verificabilidad y controlabilidad en relación al número de expedientes	%	100	100	100,00 %
			Revisión/actualización del manual de procedimientos específicos	ud	1	1	100,00 %
		76.01.02 Realización de los controles establecidos dejando pista de auditoría suficiente.	N.º de controles administrativos realizados sobre el n.º total de controles administrativos planificados en la anualidad	%	100	100	100,00 %
			N.º de controles sobre el terreno realizados sobre el n.º total de controles sobre el terreno planificados en la anualidad	%	100	100	100,00 %
		76.01.03 Emisión de las solicitudes de pago para la declaración a FEADER.	N.º de solicitudes de pago emitidas en relación a las justificaciones de gastos controladas en la anualidad	%	100	100	100,00 %
	76.01.04 Mantenimiento de la delegación de las funciones de autorización y control de pagos incluidos en operaciones del PDR-A	Superar el seguimiento y verificación de la delegación de funciones realizado por el DOP		ud	1	1	100,00 %

Puede verificar la integridad de este documento mediante la lectura del código QR adjunto o mediante el acceso a la dirección <https://ws050.juntadeandalucia.es/verificarFirma> indicando el código de VERIFICACIÓN

FIRMADO POR	ANTONIO JESUS CRESPO CURADO	18/03/2026	
	MARIA DE LA LUZ GIRALDEZ SANCHEZ - GEY		
	CRISTINA GARCIA MONTE		
VERIFICACIÓN		PÁG. 63/81	



Puede verificar la integridad de este documento mediante la lectura del código QR adjunto o mediante el acceso a la dirección <https://ws050.juntadeandalucia.es/verificarFirma> indicando el código de VERIFICACIÓN

FIRMADO POR	ANTONIO JESUS CRESPO CURADO	18/03/2026	
	MARIA DE LA LUZ GIRALDEZ SANCHEZ - GEY		
	CRISTINA GARCIA MONTE		
VERIFICACIÓN		PÁG. 64/81	



ANEXO I.- OBSERVACIONES EN LOS INDICADORES DE SEGUIMIENTO DE OBJETIVOS OPERATIVOS INFORMADOS CON NIVEL DE CUMPLIMIENTO “MEDIO” O “NO EVALUABLE”.

Objetivo Operativo	Indicador	Grado ejecución (%)	Nivel de cumplimiento	Observación
OO.09 - Reforzar la protección frente al fuego en los espacios forestales a través de la prevención.	Trabajos silvícolas manuales realizados en infraestructuras de defensa contra incendios forestales	71,94 %	MEDIO	El porcentaje de ejecución del indicador es 71,94%, viéndose disminuidos las hectáreas realizadas por los siguientes motivos: -Zona BUITRE NEGRO, no se pudieron ejecutar 6 infraestructuras (140,73 ha) por coincidir con época de reproducción, afectando a la zona de protección. - La meteorología no ayudó a trabajar con normalidad y avanzar como se venía haciendo. Algunas de las infraestructuras han presentado peores condiciones de las que se esperaba y no discurrían exactamente por donde marcaba el kml, por lo que ha habido que adaptarse a lo real y llevó más tiempo del estimado. - Problemas con disponibilidad de operarios (mano de obra) en algunas zonas o provincias. - En la provincia de Almería, los trabajos comenzaron en octubre de 2024 por retraso en la presentación del Plan Quinquenal de la provincia. Para no dejar infraestructuras incompletas por el poco tiempo real de ejecución que había (8 meses solamente), se decidió no actuar sobre un 30% de lo estipulado inicialmente.
OO.19 - Potenciar los aprovechamientos forestales a través de la planificación.	Informes de disponibilidad de recursos	66,67 %	MEDIO	La carga de trabajo, derivada del apoyo al Programa de Impulso a los aprovechamientos, ha ralentizado la entrega de los informes previstos, entregándose el tercer informe planificado en febrero de 2026.
OO.22 - Asegurar la persistencia y estabilidad de los ecosistemas forestales a través de un uso sostenible.	Superficie de montes públicos ordenados	66,43 %	MEDIO	El valor de superficie a ordenar a la que se presta apoyo desde la AGENCIA, y determinada como objetivo a lo largo de 2025, es el resultado de la suma de los valores asociados a los lotes en ejecución de los expedientes de ordenación 2016_147_M (122.000 ha), Contr_2021_706281 (162.225 ha), así como de los lotes en fase de licitación del expediente CONTR/2021/706281 (RETO DEMOGRÁFICO, 143.610 ha). Para ninguno de los lotes de este último expediente se llegaron a adjudicar, ni firmar, los correspondientes contratos a lo largo de 2025, por lo que no han sido objeto de seguimiento o apoyo a la dirección facultativa desde la Agencia, por lo que esta

Puede verificar la integridad de este documento mediante la lectura del código QR adjunto o mediante el acceso a la dirección https://ws050.juntadeandalucia.es/verificarFirma indicando el código de VERIFICACIÓN			
FIRMADO POR	ANTONIO JESUS CRESPO CURADO	18/03/2026	
	MARIA DE LA LUZ GIRALDEZ SANCHEZ - GEY		
	CRISTINA GARCIA MONTE		
VERIFICACIÓN		PÁG. 65/81	




Objetivo Operativo	Indicador	Grado ejecución (%)	Nivel de cumplimiento	Observación
				superficie se detrae del valor total.
OO.47 - Optimizar la gestión de actuaciones civiles e industriales relacionadas con residuos, la economía circular y espacios degradados.	Importe de obra certificado/importe de obra programado para el ejercicio	72,00 %	MEDIO	Se calcula como el promedio de las actuaciones en las que se desglosa el objetivo. Los motivos de una menor ejecución global han sido los siguientes: en dos obras la paralización temporal o retraso en el inicio por razones técnicas ajenas a la dirección de obra; en otros dos casos que, al haber comenzado aproximadamente al mismo tiempo, han compartido la dedicación disponible del Director de obra, por lo que el importe certificado (costes reales) ha sido inferior al programado.
OO.49 - Producir, gestionar y difundir la información ambiental.	Conjuntos de datos integrados en la Red de Información Ambiental de Andalucía	71,36 %	MEDIO	Se ha producido un cambio en las directrices de organización de la información agrupando muchos conjuntos de datos en grandes colecciones o series, lo que ha implicado una disminución drástica.
	N.º de contenidos de información SIPNA (carpetas) actualizadas (modificados)	69,23 %	MEDIO	La actualización anual de los contenidos derivados del SIPNA tenía previsto incluir, en el presente ejercicio, una mejora en la información relativa a los hábitats, derivada de los trabajos de campo programados. Dichos trabajos estaban inicialmente planificados para su finalización en octubre de 2025; no obstante, su ejecución se ha visto retrasada hasta marzo de 2026 (estos trabajos de campo los ejecuta la CSMA). Por este motivo, no se ha considerado conveniente realizar la publicación anual, dado que apenas aportaría novedades respecto a la versión actualmente vigente. Se prevé que, durante el primer cuatrimestre de 2026, sea posible llevar a cabo la actualización de los contenidos.
	Servicios de visualización y descarga gestionados en la Red de Información Ambiental de Andalucía	67,76 %	MEDIO	La tendencia en la gestión de servicios es a la disminución, por agrupamiento de conjuntos de datos y por eliminación de servicios obsoletos y/o sin interés.
	Solicitudes de información ambiental	67,50 %	MEDIO	Se han atendido la totalidad de las solicitudes recibidas en 2025, el valor objetivo que se estableció es una media de solicitudes de años anteriores.
OO.51 - Contribuir al desarrollo y ejecución de la planificación ambiental.	Informes emitidos	57,34 %	MEDIO	El resultado está condicionado por la baja ejecución de los indicadores asociados a la actividad de planificación en ENP y a la tramitación de los Programas de uso público. En ambas actividades, la entrega de documentos que contabilizan para el cumplimiento del valor objetivo está condicionada a la tramitación de los planes, cuyo avance depende en parte del servicio promotor (RENPA o UP, según el caso) pero sobre todo de terceros (gabinete jurídico, directores de los ENP, otros centros directivos y terceros ajenos a la propia CSyMA). El equipo de AMAYA trabaja de forma continuada en elaboración, actualización y revisión de los pla-

Puede verificar la integridad de este documento mediante la lectura del código QR adjunto o mediante el acceso a la dirección https://ws050.juntadeandalucia.es/verificarFirma indicando el código de VERIFICACIÓN				
FIRMADO POR	ANTONIO JESUS CRESPO CURADO			18/03/2026
	MARIA DE LA LUZ GIRALDEZ SANCHEZ - GEY			
	CRISTINA GARCIA MONTE			
VERIFICACIÓN			PÁG. 66/81	



Objetivo Operativo	Indicador	Grado ejecución (%)	Nivel de cumplimiento	Observación
				nes siguiendo las directrices y prioridades establecidas por los servicios promotores, generando documentos y entregas intermedias que no siempre se contabilizan en el indicador.
OO.58 - Comunicar, divulgar y promocionar el patrimonio natural así como realizar actividades de comunicación y sensibilización vinculadas a proyectos ambientales de todas las direcciones generales de la Consejería.	Eventos presenciales y telemáticos	No evaluable	No evaluable	Se trata de un servicio a demanda que no ha sido requerido.
OO.59 - Prestar asistencia técnica en la redacción de proyectos para la mejora, conservación y protección del medio natural y rural.	Estudios y proyectos en el Medio Natural y Rural	73,68 %	MEDIO	Uno de los encargos, "Servicio de redacción de proyectos para la ejecución de TTSS en Montes públicos", tenía previsto la subcontratación de 16 proyectos, para sacar a licitación mediante procedimiento de contratación abierto simplificado. Dado la complejidad del expediente se dilataron los plazos en el proceso de contratación. Debido a éste y otros motivos ajenos a la oficina técnica no pudieron entregarse los proyectos en la anualidad 2025, traspasándose a la anualidad 2026
OO.63 - Garantizar el funcionamiento de los sistemas de información de la Agencia.	Grado de ejecución de la Cartera de Proyectos Anual, calculada como media del grado de ejecución de las Carteras de Proyectos Anuales aprobadas para las actividades "Sistemas, Puesto de trabajo y Seguridad Digital (SPS) y Sistemas de Información Corporativos"	72,50 %	MEDIO	Los procesos de subrogación que se comenzaron a materializar desde inicios de año, han impedido un mayor impulso a la cartera de proyectos en su totalidad, si bien algunos proyectos puntuales sí que se han ido abordando. En el último trimestre se le ha podido dar un nuevo impulso con la incorporación de técnicos de apoyo de Sandetel en el marco de un encargo con este organismo para el apoyo a la gestión integral de las TI de AMAYA.

Puede verificar la integridad de este documento mediante la lectura del código QR adjunto o mediante el acceso a la dirección https://ws050.juntadeandalucia.es/verificarFirma indicando el código de VERIFICACIÓN			
FIRMADO POR	ANTONIO JESUS CRESPO CURADO	18/03/2026	
	MARIA DE LA LUZ GIRALDEZ SANCHEZ - GEY		
	CRISTINA GARCIA MONTE		
VERIFICACIÓN		PÁG. 67/81	



Puede verificar la integridad de este documento mediante la lectura del código QR adjunto o mediante el acceso a la dirección <https://ws050.juntadeandalucia.es/verificarFirma> indicando el código de VERIFICACIÓN

FIRMADO POR	ANTONIO JESUS CRESPO CURADO	18/03/2026	
	MARIA DE LA LUZ GIRALDEZ SANCHEZ - GEY		
	CRISTINA GARCIA MONTE		
VERIFICACIÓN		PÁG. 68/81	




ANEXO II.- OBSERVACIONES EN LOS INDICADORES DE SEGUIMIENTO DE ACTUACIONES INFORMADAS CON NIVEL DE CUMPLIMIENTO “BAJO”, “MEDIO” O “NO EVALUABLE”.

Actuación	Indicador	Grado ejecución %	Nivel de cumplimiento	Observación
06.01.01 Señalización de Uso Público en la Reserva de la Biosfera Sierra de las Nieves (Encargo)	Grado de certificación respecto a la anualidad	52,00 %	MEDIO	El expediente asociado con este indicador tuvo en 2025 un reajuste de anualidades, en función de las cantidades no consumidas en el año anterior y una ampliación de plazo, hasta el 31 de marzo de 2026, lo cual ha afectado a la ejecución del mismo.
08.03.01 Servicio de redacción de proyectos constructivos, de dotación interpretativa y direcciones facultativas de la ejecución de un nuevo centro de visitantes del Parque Nacional Sierra de las Nieves, en el paraje “Conejeras y madroñales”, T.M. de Parauta (Málaga) (Encargo)	Grado de ejecución presupuestaria (%)	No evaluable	No evaluable	El grado de ejecución presupuestaria de la Dirección técnica de la ejecución de la dotación funcional e interpretativa está vinculada al grado de ejecución presupuestaria de la ejecución del proyecto por parte de Tragsa. En este año, no se ha certificado nada de la ejecución de Tragsa, por lo que no se ha podido certificar ningún importe de la Dirección técnica de esa ejecución
09.01.01 Realización de trabajos de prevención de incendios en infraestructuras lineales de defensa, recogidas en el plan anual	Superficie ejecutada en Preventivos	71,94 %	MEDIO	El porcentaje de ejecución del indicador es 71,94%, viéndose disminuidos las hectáreas realizadas por los siguientes motivos: - Zona BUITRE NEGRO, no se pudieron ejecutar 6 infraestructuras (140,73 ha) por coincidir con época de reproducción, afectando a la zona de protección. - La meteorología no ayudó a trabajar con normalidad y avanzar como se venía haciendo. Algunas de las infraestructuras han presentado peores condiciones de las que se esperaba y no ocurrirían exactamente por donde marcaba el kml, por lo que ha habido que adaptarse a lo real y llevó más tiempo del estimado. - Problemas con disponibilidad de operarios (mano de obra) en algunas zonas o provincias. - En la provincia de Almería, los trabajos comenzaron en octubre de 2024 por retraso en la presentación del Plan Quinquenal de la provincia. Para no dejar infraestructuras incompletas por el poco tiempo real de ejecución que había (8 meses solamente), se decidió no actuar sobre un 30% de lo estipulado inicialmente.
10.02.01 Aprovechamiento corcho en montes PGI	Kg producto obtenido	65,89 %	MEDIO	El grado de ejecución de los aprovechamientos, evaluado a partir de la comparación entre los volúmenes aforados y los volúmenes finalmente extraídos o en curso, se considera medio debido a que el aforo inicial se basa en estimaciones previas realizadas mediante inventario, que pueden diferir de los volúmenes realmente aprovechables una vez iniciados los trabajos. En el caso del corcho las condiciones meteorológicas condicionan la extracción, no se ha podido ejecutar toda la superficie estimada inicialmente.
10.03.01 Aprovechamiento de	Kg producto obtenido	2,06 %	BAJO	La producción de piña está fuertemente condicio-

Puede verificar la integridad de este documento mediante la lectura del código QR adjunto o mediante el acceso a la dirección https://ws050.juntadeandalucia.es/verificarFirma indicando el código de VERIFICACIÓN			
FIRMADO POR	ANTONIO JESUS CRESPO CURADO	18/03/2026	
	MARIA DE LA LUZ GIRALDEZ SANCHEZ - GEY		
	CRISTINA GARCIA MONTE		
VERIFICACIÓN		PÁG. 69/81	



Actuación	Indicador	Grado ejecución %	Nivel de cumplimiento	Observación
piña en montes PGI				nada por factores climáticos y fenológicos. En los últimos años, el número real de piñas disponibles ha diferido significativamente del aforo inicial, que suele basarse en medias de campañas anteriores.
10.04.02 Otros aprovechamientos menores en montes PGI (aromáticas, resina, micológico, aceituna, brezo, leñas, currucas y otros)	N.º contratos	26,67 %	BAJO	Las previsiones iniciales debido a la influencia combinada de factores ecológicos, operativos y socioeconómicos que afectan de forma directa a la disponibilidad del recurso y al ritmo de extracción. El mercado de aromáticas, leñas o productos secundarios como las currucas puede verse afectado por los costes de extracción y transporte, que pueden hacer poco atractivos estos aprovechamientos. Por otro lado la ejecución se ve limitada por la falta de recolectores especializados, no siempre disponibles.
12.01.01 Adecuación del Camino de Santiago en la CCAA a través de vías pecuarias. Fase II, provincia de Cádiz (Envolvente propia)	Vía pecuaria acondicionada o recuperada	63,00 %	MEDIO	No ha sido posible ejecutar las actuaciones programadas. Las lluvias acaecidas durante el plazo de ejecución (Octubre - noviembre) han impedido la ejecución de los trabajos.
12.02.01 Actuación de retirada y gestión de elementos constructivos de amianto, con reposición	N.º de actuaciones realizadas	57,14 %	MEDIO	Los 4 lotes han sufrido la paralización de los trabajos justificado por los siguiente motivos: Problemas en la obtención de licencias; modificación de contratos por adaptación a la normativa de los Espacios Naturales donde se desarrollan las actuaciones (PORN y PRUG); condiciones meteorológicas adversas (Precipitaciones continuadas).
13.05.01 Gestión y funcionamiento operativo de la Red Andaluza de Jardines Botánicos	N.º localizaciones y seguimientos flora realizado/previsto	57,00 %	MEDIO	Las condiciones climatológicas adversas, cambio de directrices en el PAC, la revisión del catálogo, ausencia de jardineros o instalación de placas solares en determinados centros han impedido la dedicación a campo prevista inicialmente.
	N.º seguimientos realizados	72,00 %	MEDIO	Las condiciones climatológicas adversas, cambio de directrices en el PAC, la revisión del catálogo, ausencia de jardineros o instalación de placas solares en determinados centros han impedido la dedicación a campo prevista inicialmente.
	N.º visitantes registrados	No evaluable	No evaluable	El valor final se conocerá en 2026. Con seguridad será superior a 100.000
13.05.02 Gestión y funcionamiento operativo del Laboratorio de Propagación Vegetal	N.º Accesiones propagadas	5,25 %	BAJO	La ausencia de agua y falta de personal en los jardines. No se ha sembrado todo lo planificado por imposibilidad de mantenerlo.
	N.º Accesiones propagadas/previsto	7,06 %	BAJO	La ausencia de agua y falta de personal en los jardines. No se ha sembrado todo lo planificado por imposibilidad de mantenerlo.
13.06.02 Gestión y funcionamiento operativo de las Estaciones de Referencia de Cabra Montés. Sierra de Las Nieves	N.º ejemplares mantenidos en cautividad	73,50 %	MEDIO	En 2025 se ha tenido problemas de predación en las crías, a causa de los zorros, por lo que no se ha tenido producción.
14.05.02 Control y supervisión de los tratamientos aéreos realizados en el marco del Plan de Lucha Integrada contra lagarta peluda	% de jornadas de tratamiento supervisadas respecto al total de ellas	No evaluable	No evaluable	Los espacios de tiempo o periodos de ejecución para llevar a cabo los tratamientos aéreos de las plagas son muy reducidos, en el caso de los realizados en el marco del Plan de Lucha Integrada contra lagarta peluda son desde mediados de abril a primeros/mediados de junio. El resto de meses no se realiza esta actuación. No obstante estos tratamientos están condicionados a que existan montes con un cierto nivel de plaga y con unas características fisiográficas concretas tal y

Puede verificar la integridad de este documento mediante la lectura del código QR adjunto o mediante el acceso a la dirección https://ws050.juntadeandalucia.es/verificarFirma indicando el código de VERIFICACIÓN				
FIRMADO POR	ANTONIO JESUS CRESPO CURADO			18/03/2026
	MARIA DE LA LUZ GIRALDEZ SANCHEZ - GEY			
	CRISTINA GARCIA MONTE			
VERIFICACIÓN			PÁG. 70/81	



Actuación	Indicador	Grado ejecución %	Nivel de cumplimiento	Observación
				cómo se establece en las propuestas de actuación del PLI. Debido a la bajada de población larvaria mediante medios naturales, la escasa superficie de afectación y la evolución hacia una disminución de la plaga no se ha propuesto tratamiento aéreo para 2025.
17.03.01 Atención de emergencias incluyendo las mortandades de fauna acuática en los humedales andaluces competencia de la CAGPyDS.	N.º de kg de peces retirados	28,42 %	BAJO	Solo se ha producido una mortandad de peces muy grande que afectó a 52.000 kg de unidades, pero en la que solo se pudieron retirar 2.000 kg por inaccesibilidad al humedal por parte del personal de la Agencia.
17.04.01 Apoyo técnico al programa de seguimiento del Lobo Ibérico en Andalucía	N.º de informes realizados como respuesta a las solicitudes de la Consejería competente/total de los solicitados	No evaluable	No evaluable	No ha existido demanda de informes por parte de la Consejería.
17.04.03 Apoyo técnico al Plan de Recuperación de Pteridofitos: seguimiento	N.º notas de divulgación o información sobre trabajos realizados o resultados obtenidos	No evaluable	No evaluable	Se prevé la realización de la nota en primer trimestre de 2026 con los resultados de 2025
17.04.14 INTEMARES	N.º Informes realizados según cronograma entregas LIFEs	No evaluable	No evaluable	No se han demandado informes por el socio coordinador.
19.01.01 Apoyo técnico en la planificación de determinados aprovechamientos del monte	Informes sectoriales de madera, corcho y piña	66,67 %	MEDIO	El tercer informe se entrega a finales de febrero de 2026.
22.02.01 Seguimiento de Proyectos y Planes técnicos de ordenación de montes públicos gestionados por la Junta de Andalucía	Superficie ordenada objeto de seguimiento	66,43 %	MEDIO	El valor de superficie a ordenar a la que se presta apoyo desde la AGENCIA, y determinada como objetivo a lo largo de 2025, es el resultado de la suma de los valores asociados a los lotes en ejecución de los expedientes de ordenación 2016_147_M (122.000 ha), Contr_2021_706281 (162.225 ha), así como de los lotes en fase de licitación del expediente CONTR/2021/706281 (RETO DEMOGRÁFICO, 143.610 ha). Para ninguno de los lotes de este último expediente se llegaron a adjudicar ni firmar los correspondientes contratos a lo largo de 2025, por lo que no han sido objeto de seguimiento o apoyo a la dirección facultativa desde la Agencia en dicho ejercicio, por lo que esta superficie se detrae del valor total.
26.01.01 Mantenimiento y actualización del Catálogo de Montes de Andalucía	N.º de expedientes de adquisición revisados	37,60 %	BAJO	El objeto de la revisión de los expedientes de adquisición es determinar el carácter demanial/patrimonial de los montes propiedad de la Junta de Andalucía en virtud de su forma de adquisición, al tiempo que se actualiza la información patrimonial de estos montes en el Catálogo. La inminente aprobación de la nueva Ley de Montes de Andalucía incorporará todos estos montes al Catálogo de Utilidad Pública (CUP) otorgándoles carácter demanial. Por esta razón se han priorizado los trabajos de adecuación del CUP.
26.01.04 Apoyo a la Consejería competente en el mantenimiento y actualización del Inventario de VPPP	N.º de consultas atendidas en relación las VPPP	62,50 %	MEDIO	Las consultas recibidas han precisado la realización de Informes de más detalle, por lo que se contabilizan en otro indicador.
26.02.01 Apoyo a la Consejería competente en la tramitación de nuevos convenios de cooperación	N.º informes tramitados	30,77 %	BAJO	Los Convenios se realizan a demanda de las entidades locales. Se han tramitado menos expedientes por que ha habido menos solicitudes de este tipo en la anualidad.
26.02.03 Elaboración de informes de valoración del vuelo creado en virtud de los de los	N.º informes tramitados	No evaluable	No evaluable	Las Valoraciones se realizan a demanda de la administración para aquellos casos que los titulares del consorcio soliciten su rescisión . No hay ningun-

Puede verificar la integridad de este documento mediante la lectura del código QR adjunto o mediante el acceso a la dirección https://ws050.juntadeandalucia.es/verificarFirma indicando el código de VERIFICACIÓN				
FIRMADO POR	ANTONIO JESUS CRESPO CURADO			18/03/2026
	MARIA DE LA LUZ GIRALDEZ SANCHEZ - GEY			
	CRISTINA GARCIA MONTE			
VERIFICACIÓN			PÁG. 71/81	




Actuación	Indicador	Grado ejecución %	Nivel de cumplimiento	Observación
consorcios y convenios de re- población				na solicitud de este tipo en la anualidad por lo que se recoge como No evaluable.
26.03.02 Apoyo técnico en las gestiones relacionadas con la recuperación y defensa de la propiedad pública Pecuaria (deslinde, amojonamiento, desafectación, modificación de trazado y recuperación)	Longitud de WPP en expedientes finalizados	70,23 %	MEDIO	Se tenía previsto finalizar la tramitación de 19 expedientes de deslinde, pero debido a retrasos en la tramitación 4 se aprobarán en 2026 (17 km), por lo que no se contabilizan en esta anualidad. Se han realizado trabajos en las fases intermedias.
27.01.01 Apoyo técnico en el muestreo, inventario y caracterización de los recursos micológicos	N.º notas de divulgación o información sobre trabajos realizados o resultados obtenidos	No evaluable	No evaluable	No ha existido ninguna noticia relevante en el periodo, se ha previsto para la siguiente anualidad.
27.01.02 Actuaciones de formación y divulgación en recursos micológicos	Nº de jornadas y/o reuniones	50,00 %	MEDIO	A demanda de la Consejería, solo se consideró una charla sobre normativa de la recolección de setas en la provincia de Granada
28.04.01 Implementación, coordinación y seguimiento de PGI	Grado de avance del PGI de Sevilla (%) (ingreso ejecutado/ingreso planificado)	16,48 %	BAJO	No se han facturado los ingresos previstos del corcho por causas meteorológicas
29.01.02 Agrupación de vertidos y EDAR de Ibro (Jaén) (Encargo)	Grado de avance obra e inversión certificada respecto a lo planificado	No evaluable	No evaluable	Obra entregada 11-11-2024 Pendiente de certificar la última de la AT y de MP (en total 1.569,03€) más la certificación final de obra (CFO) por 755.340,46€ (adicional obra: 221.580,23€ + RRPP 435.686,09€ + REP 98.074,14€) remitida al DA para aprobación el 21-01-2025. El DA emite informe desfavorable el 21-02-2025 por entender que no procede reconocer la revisión de precios ordinaria. Desde la DG lo remiten a su Servicio Jurídico. Pendiente informe Servicio Jurídico de la Consejería. En octubre-25 desde la DG se insta a modificar la CFO para tramitarla sin la RRPP, pero el contratista comunica que ya ha interpuesto demanda y que por tanto ya no cabe la opción de tramitar una nueva CFO sin la RRPP y posteriormente reclamar la diferencia.
29.01.06 Proyecto y obra de agrupación de vertidos y EDAR de Villaverde del Río (Encargo)	Grado de avance obra e inversión certificada respecto a lo planificado	No evaluable	No evaluable	Paralizada desde el 2-11-2024 por falta de conexión eléctrica. Orden de reinicio de 10-11-2025 una vez se dispone de suministro eléctrico para la puesta en marcha, aunque no se ha tramitado certificación este año.
29.01.12 Modificado nº3 del Saneamiento y Edar de Iznájar - La Celada - El Higueral (Córdoba) (Encargo)	Grado de avance inversión certificada respecto a lo planificado	No evaluable	No evaluable	Obra finalizada en 2024, a la espera de suministro eléctrico. Pendiente certificar la CFO una vez se entregue la obra.
29.01.14 Proyecto de la E.- D.A.R. del Colector de la MD del Embalse de la Viñuela (MÁLAGA) (Encargo)	Grado de avance inversión certificada respecto a lo planificado	No evaluable	No evaluable	Paralizada desde 30-01-2023. En fase de estudio de alternativas. En tramitación por el DA los permisos necesarios para ubicar la EDAR en Monte Público.
29.01.15 Proyecto de agrupación de vertidos y nueva E.- D.A.R. de Moclinejo (MÁLAGA) (Encargo)	Grado de avance inversión certificada respecto a lo planificado	No evaluable	No evaluable	Paralizada desde 4-12-2024. Obtenido por parte del Consorcio Provincial el visto bueno al diseño de la EDAR se prevé el reinicio de los trabajos en Enero/26.
29.02.01 Gestión de los inventarios de aglomeraciones urbanas e infraestructuras hidráulicas de la Consejería competente	Informe trimestral de seguimiento de los trabajos	75,00 %	MEDIO	En ejecución. El 21/08/25 se remite informe de seguimiento de los trabajos. El informe del primer trimestre no se remitió porque durante dicho trimestre estuvimos perfilando el alcance del protocolo. El 3/11/25 y 08/01/26 se envía al DA sendos infor-

Puede verificar la integridad de este documento mediante la lectura del código QR adjunto o mediante el acceso a la dirección https://ws050.juntadeandalucia.es/verificarFirma indicando el código de VERIFICACIÓN				
FIRMADO POR	ANTONIO JESUS CRESPO CURADO			18/03/2026
	MARIA DE LA LUZ GIRALDEZ SANCHEZ - GEY			
	CRISTINA GARCIA MONTE			
VERIFICACIÓN			PÁG. 72/81	




Actuación	Indicador	Grado ejecución %	Nivel de cumplimiento	Observación
				mes de situación de los trabajos correspondientes al tercer y cuarto trimestre del año.
29.03.01 AAVV y EDAR de Valsquillo (Córdoba) (Encargo)	Grado de avance inversión certificada respecto a lo planificado	No evaluable	No evaluable	Proyecto redactado y entregado. A la espera de la supervisión por parte de la Consejería para certificar el importe pendiente.
29.03.02 AAVV y EDAR Obejo (Córdoba) (Encargo)	Grado de avance inversión certificada respecto a lo planificado	No evaluable	No evaluable	Redacción prácticamente finalizada pendiente de aprobación solución final por parte de la DG. Faltaría además decidir si la IP se realiza con cargo a la encomienda.
29.04.04 Servicio de Asistencia Técnica a la Dirección de Obra de Sustitución del colector La Ribera de Cartaya, de transporte de aguas residuales urbanas de Cartaya a la Edar de La Antilla (Huelva) (Encargo)	Grado de avance inversión certificada respecto a lo planificado	No evaluable	No evaluable	Obra entregada 7-11-2024. Pendiente de liquidación del encargo para poder tramitar la certificación final de liquidación que corresponde al importe restante.
35.02.01 Tramitación y estudio de solicitudes y desarrollo de campañas y elaboración de informes de medida de emisiones difusas	N.º informes de emisiones difusas	66,67 %	MEDIO	La Consejería ha solicitado 3 campañas de emisiones difusas, una de ellas ha tenido que retrasarse, primero por lluvia y después por un fallo técnico del equipo, por lo que sólo han podido realizarse dos de ellas.
35.04.01 Tramitación de solicitudes del estado de acondicionamiento de focos de instalaciones industriales	N.º de instalaciones en las que se ha gestionado la evaluación de acondicionamiento de focos sobre el número de solicitudes recibidas	No evaluable	No evaluable	No se ha solicitado.
39.02.01 Gestión de tasaciones económicas relacionadas con procedimientos sancionadores en la zona de ZSP y en el DPMT	N.º tasaciones económicas tramitadas	75,00 %	MEDIO	Durante 2025 la Consejería ha solicitado menos tasaciones de las previstas (previstas 80, solicitadas 60), por otra parte, ha requerido una mayor dedicación del personal en la gestión de las ocupaciones (nº de ocupaciones previstas 2500, ocupaciones registradas 3953), esto ha sido provocado por la puesta en marcha de la nueva aplicación para la gestión de ocupaciones, aplicación OLA que ha requerido trabajos adicionales del personal de la Agencia.
41.01.01 Trabajos de planificación, muestreo, análisis y evaluación de conformidad en el ámbito de los residuos, prioritariamente bajo acreditación ENAC por la norma UNE/EN ISO-IEC 17020	N.º actuaciones (actuaciones no planificadas, a causa de denuncias, incidentes, etc.)	No evaluable	No evaluable	Actuaciones no planificadas, solicitadas a demanda. No han sido solicitadas por el Servicio de Residuos y Calidad del Suelo.
	N.º documentos elaborados	62,50 %	MEDIO	Actuaciones de muestreo realizadas a demanda. Se han atendido todas las solicitadas por los Departamentos de inspección ambiental.
	N.º documentos elaborados (actuaciones no planificadas, a causa de denuncias, incidentes, etc.)	No evaluable	No evaluable	Actuaciones no planificadas, solicitadas a demanda. No han sido solicitadas por el Servicio de Residuos y Calidad del Suelo.
42.01.01 Asesoramiento técnico y consultoría en materia de residuos	N.º de universos para la evaluación de riesgos del PITTRA	No evaluable	No evaluable	No se ha solicitado por parte del Servicio.
	N.º informes anuales de coyuntura sobre la situación de la producción y gestión de los residuos	66,67 %	MEDIO	El informe de residuos municipales no ha podido ser entregado en 2025, debido a que el equipo ha atendido tareas a demanda que han impedido disponer de la dedicación necesaria para abordar este trabajo. Se entregará en 2026.
	N.º informes de apoyo en el seguimiento del PIREC2030	No evaluable	No evaluable	No se ha solicitado por parte del Servicio.
	N.º informes de control trimestral de documentos de identificación de residuos	75,00 %	MEDIO	El correspondiente al último trimestre 2025 se entregará en enero 2026.
42.02.02 Asistencia técnica de apoyo a la ejecución del Pro-	Grado de avance inversión certificada respecto a lo planificado	No evaluable	No evaluable	Encargo no recibido

Puede verificar la integridad de este documento mediante la lectura del código QR adjunto o mediante el acceso a la dirección https://ws050.juntadeandalucia.es/verificarFirma indicando el código de VERIFICACIÓN				
FIRMADO POR	ANTONIO JESUS CRESPO CURADO			18/03/2026
	MARIA DE LA LUZ GIRALDEZ SANCHEZ - GEY			
	CRISTINA GARCIA MONTE			
VERIFICACIÓN			PÁG. 73/81	




Actuación	Indicador	Grado ejecución %	Nivel de cumplimiento	Observación
yecto de Compra Pública de Innovación Optimización energética y economía circular para la depuración en núcleos medianos (Proyecto NO-VAEDAR) (Encargo)				
42.03.01 Asesoramiento técnico y consultoría en materia de calidad del suelo	Asesoramiento técnico para el desarrollo y diseño funcional para la implantación de INSUPO	No evaluable	No evaluable	En 2025 no se ha iniciado el desarrollo de INSUPO en la Consejería. Iniciado ya en 2026.
	N.º de documentos de evaluación de estudios de contaminación histórica	No evaluable	No evaluable	Se han mantenido reuniones con las Universidades para establecer protocolos de actuación para el estudio exploratorio de algunos emplazamientos, según orden de prioridad, pero no se ha cometido ninguna ya que no ha sido solicitado por el Servicio.
	Otros documentos o informes técnicos Tipo 3 (<10h) (N.º)	33,33 %	BAJO	Se elaboran a demanda. Se ha atendido al 100% de lo solicitado.
42.04.01 Asesoramiento técnico y consultoría en materia de inspección ambiental y PRTR	N.º de instalaciones o actividades sometidas a evaluación de riesgos ambientales	No evaluable	No evaluable	No se ha solicitado por parte del Servicio. Se realiza en 2026.
	N.º de protocolos de inspección	50,00 %	MEDIO	Se elaboran a demanda. Se ha atendido al 100% de lo solicitado.
	N.º Informes/registros de la aplicación de la evaluación de riesgos	No evaluable	No evaluable	No se ha solicitado por parte del Servicio. Se realiza en 2026.
42.08.02 Mantenimiento de bases de datos EuRegistry	Nº de archivos xml elaborados/año	No evaluable	No evaluable	Se decide en reunión Ministerio-Consejería que, en lugar de transmitir a través de .xml, se grabará manualmente por parte del Servicio de Prevención Ambiental la información actualizada.
42.08.03 Apoyo en el seguimiento de datos a requerimiento del Ministerio	% de consultas resueltas respecto a las requeridas	No evaluable	No evaluable	No solicitado.
42.08.05 Elaboración de cuestionarios sobre las Conclusiones MTD publicadas	N.º de cuestionarios analizados	33,33 %	BAJO	La actuación consiste en la elaboración unos cuestionarios sobre las mejores técnicas disponibles aprobadas en los documentos de conclusiones MTD, con el fin de que sean remitidos a las instalaciones afectadas. Estos documentos de conclusiones MTD son aprobados por la Comisión Europea, por tanto, el avance en la ejecución de esta actuación depende directamente de los documentos de conclusiones MTD que se aprueben. En 2025 se elaboró el "CUESTIONARIO SOBRE IMPLANTACIÓN DE LAS MEJORES TECNOLOGÍAS DISPONIBLES PARA LA INDUSTRIA DE FORJADO Y FUNDICIÓN (SF)" para la evaluación del cumplimiento de la DECISIÓN DE EJECUCIÓN (UE) 2024/2974 DE LA COMISIÓN, de 29 de noviembre de 2024, por la que se establecen las conclusiones sobre las mejores técnicas disponibles (MTD), con arreglo a la Directiva 2010/75/UE del Parlamento Europeo y del Consejo, para la industria de forjado y fundición (con la consideración de la Corrección de errores publicada en DOUE L2024/2974 de 06/12/2024).
42.08.07 Elaboración de modelo de resolución para adaptación a las Conclusiones sobre las MTD	N.º de modelos de resolución elaborados	No evaluable	No evaluable	No solicitado.
44.04.01 Validación de datos en materia de fiscalidad eco-	N.º de informes de análisis de alegaciones y recursos a la liquida-	No evaluable	No evaluable	No solicitado.

Puede verificar la integridad de este documento mediante la lectura del código QR adjunto o mediante el acceso a la dirección https://ws050.juntadeandalucia.es/verificarFirma indicando el código de VERIFICACIÓN			
FIRMADO POR	ANTONIO JESUS CRESPO CURADO		
	MARIA DE LA LUZ GIRALDEZ SANCHEZ - GEY		
	CRISTINA GARCIA MONTE		
VERIFICACIÓN		PÁG. 74/81	



Actuación	Indicador	Grado ejecución %	Nivel de cumplimiento	Observación
lógica y tributos ambientales	ción			
46.02.01 Mantenimiento técnico y metodológico de la aplicación para el cálculo de la huella de carbono municipal (Encargo)	N.º cargas de serie anual	50,00 %	MEDIO	Se ha finalizado la carga de datos para el cálculo de la Huella de Carbono del año 2022, quedando la de 2023 pospuesta para 2026, debido a incidencias durante la ejecución del contrato de apoyo.
46.03.02 Elaboración de inventario municipal de gases de efecto invernadero de Andalucía (Encargo)	N.º de informes anuales de la huella de carbono municipal	50,00 %	MEDIO	El informe de 2022 no se ha elaborado en 2025, con motivo del retraso en la contratación que presta servicio. Se formalizó con fecha 20/10/2025 y contaba con 4 meses de ejecución.
47.01.03 Dirección de obra y coordinación de seguridad y salud del Sellado Vertedero Albox (Almería) (Encargo)	Grado de avance obra e inversión ejecutada respecto a la planificada	61,00 %	MEDIO	La obra avanza según lo planificado, incluso a mejor ritmo. El importe certificado es más bajo que el disponible puesto que certificamos a costes reales, y el equipo de dirección de obra está teniendo una dedicación de menor intensidad a la inicialmente prevista.
47.01.04 Dirección de obra y coordinación de seguridad y salud del Sellado Vertedero Castro de Filabres (Almería) (Encargo)	Grado de avance obra e inversión ejecutada respecto a la planificada	27,00 %	BAJO	Obra parada temporalmente por modificación técnica. En la actualidad, en tramitación.
47.01.05 Dirección de obra y coordinación de seguridad y salud del Sellado Vertedero Berja (Almería) (Encargo)	Grado de avance obra e inversión ejecutada respecto a la planificada	No evaluable	No evaluable	Obra no iniciada por cuestiones relacionadas con la solicitud de una preceptiva autorización de Carreteras, y por discrepancias en la ejecución del proyecto planteadas por el adjudicatario, que solicita modificación del proyecto.
47.01.06 Dirección de obra y coordinación de seguridad y salud del Sellado Vertedero Líjar (Almería) (Encargo)	Grado de avance obra e inversión ejecutada respecto a la planificada	47,00 %	MEDIO	Iniciada en julio de 2025, más tarde de lo previsto. Por otra parte, el menor importe certificado se debe a que lo hacemos por costes reales, habiendo tenido una dedicación del equipo de dirección de obra menor a la inicialmente prevista.
49.01.02 Clima	N.º Promedio de días de retraso respecto al establecido mensual	No evaluable	No evaluable	No evaluable. No han estado funcionando los procesos del subsistema clima que permite evaluar este indicador.
49.01.03 Sistema de Información del Patrimonio de Andalucía: SIPNA (SIOSE, vegetación y hábitats)	Apoyo a procedimientos ligados a subvenciones mediante la revisión y generación de información cartográfica	50,00 %	MEDIO	Se preveía la solicitud por parte de la Consejería de 4 procesos de subvenciones y finalmente se han solicitado 2 que se han ejecutado (humedales y castañares no se han solicitado).
	Indicadores calculados a partir del SIPNA	25,00 %	BAJO	Estos indicadores están vinculados al proceso de actualización de los contenidos del SIPNA. No ha sido posible llevar a cabo dicha actualización debido al retraso en la ejecución de los trabajos de fotointerpretación necesarios. En consecuencia, no ha resultado procedente el cálculo de los indicadores correspondientes.
	N.º Contenidos de información SIPNA (carpetas) actualizados (modificados)	69,23 %	MEDIO	La actualización anual de los contenidos derivados del SIPNA tenía previsto incluir, en el presente ejercicio, una mejora en la información relativa a los hábitats, derivada de los trabajos de campo programados. Dichos trabajos estaban inicialmente planificados para su finalización en octubre de 2025; no obstante, su ejecución se ha visto retrasada hasta marzo de 2026 (estos trabajos de campo los ejecuta la CSyMA). Por este motivo, no se ha considerado conveniente realizar la publicación anual, dado que apenas aportaría novedades respecto a la versión actualmente vigente. Se prevé que, durante el primer cuatrimestre de 2026, sea posible llevar a cabo la actualización de los contenidos.

Puede verificar la integridad de este documento mediante la lectura del código QR adjunto o mediante el acceso a la dirección https://ws050.juntadeandalucia.es/verificarFirma indicando el código de VERIFICACIÓN				
FIRMADO POR	ANTONIO JESUS CRESPO CURADO			18/03/2026
	MARIA DE LA LUZ GIRALDEZ SANCHEZ - GEY			
	CRISTINA GARCIA MONTE			
VERIFICACIÓN			PÁG. 75/81	



Actuación	Indicador	Grado ejecución %	Nivel de cumplimiento	Observación
	N.º de Contenidos de información SIPNA nuevos integrados	66,67 %	MEDIO	Por carga de trabajo orientada a otras prioridades no se han podido integrar la totalidad de los contenidos nuevos, lo pendiente esta previsto ejecutarlo en 2026.
49.01.04 Aguas	N.º de productos de difusión de Aguas (servicios de mapas, visores, aplicaciones web, contenidos del boletín REDIAM)	28,00 %	BAJO	La disminución de los productos de difusión se debe a que durante el 2025 no se ha podido completar la revisión de los servicios de mapas que se encuentran a disposición pública debido a los problemas surgidos con la nueva herramienta del subsistema clima que ha demandado mucha mas carga de trabajo en detrimento de estas otras.
49.02.02 Desarrollos	N.º de desarrollos	51,85 %	MEDIO	El personal IT asignado a REDIAM ha tenido que asumir nuevas tareas durante el 2025 no ligadas a REDIAM, y la estimación del valor anual previsto se ha marcado sin tener en cuenta esta nueva situación por lo que han afrontado las tareas mas prioritarias.
49.02.03 Infraestructura y Sistemas	N.º de acciones llevadas a cabo	52,17 %	MEDIO	El personal IT asignado a REDIAM ha tenido que asumir nuevas tareas durante el 2025 no ligadas a REDIAM, y la estimación del valor anual previsto se ha marcado sin tener en cuenta esta nueva situación por lo que han afrontado las tareas mas prioritarias.
49.03.01 Soporte, Gestión y Mantenimiento de Información Ambiental	Eliminación de contenidos en el repositorio único de la REDIAM	26,67 %	BAJO	El valor programado anual se estima en función de la media de la demanda del año anterior y, simplemente, las necesidades de eliminación en esta anualidad 2025 han sido menores a las previstas, pero se han cubierto al 100%.
	Integración de contenidos en el repositorio único de la REDIAM	50,00 %	MEDIO	Se han atendido a todas las solicitudes de integración recibida, la demanda ha sido menor de la estimación realizada para el año 2025.
49.06.01 Apoyo al desarrollo de una e-infraestructura compatible INDALO	Nº de SERVICES integrados en INDALO	40,00 %	BAJO	El número de servicios es menor al planificado ya que, al final, se ha generado un servicio que aglutina 7 conjuntos de datos.
	Nº de WORKFLOWS integrados en INDALO	No evaluable	No evaluable	No procede durante 2025, el proceso de creación es complejo y no estará disponible durante este año.
49.07.01 REDIAM Atiende	Solicitudes de información ambiental atendidas	67,50 %	MEDIO	Se han atendido la totalidad de las solicitudes recibidas en 2025, el valor objetivo que se estableció es una media de solicitudes de años anteriores.
50.01.01 Modelización y Procesos de Evaluación y Análisis de la Información Ambiental	Desarrollo de la Clasificación Climática de Andalucía según estimaciones derivadas del 6ºIPCC.	No evaluable	No evaluable	No evaluable, desde el centro directivo en 2025 no se han marcado las directrices de prioridades de trabajo en este ámbito.
	N.º de nuevas variables y modelos desarrollados a partir de la información generada en los ELCC del 6º IPCC	No evaluable	No evaluable	No evaluable, desde el centro directivo en 2025 no se han marcado las directrices de prioridades de trabajo en este ámbito.
51.01.01 Consultoría de apoyo al desarrollo de la planificación en espacios de la Red Natura 2000.	N.º de documentos de planificación entregados (N.º)	48,65 %	MEDIO	Retrasos asociados a la tramitación de los instrumentos de planificación por causas ajenas a la AMAYA, que afectan a la consolidación de los documentos entregables. La planificación anual es una estimación de las entregas basada en unas previsiones iniciales de cómo va avanzar la tramitación de determinados planes en la anualidad. El equipo de planificación trabaja en la elaboración de los borradores vinculados a las distintas fases de tramitación de los planes, siendo el Servicio de ENP quien prioriza los trabajos en función de sus necesidades. La tra-

Puede verificar la integridad de este documento mediante la lectura del código QR adjunto o mediante el acceso a la dirección https://ws050.juntadeandalucia.es/verificarFirma indicando el código de VERIFICACIÓN				
FIRMADO POR	ANTONIO JESUS CRESPO CURADO			18/03/2026
	MARIA DE LA LUZ GIRALDEZ SANCHEZ - GEY			
	CRISTINA GARCIA MONTE			
VERIFICACIÓN			PÁG. 76/81	



Actuación	Indicador	Grado ejecución %	Nivel de cumplimiento	Observación
				<p>mitación para la aprobación de cada instrumento de planificación no depende exclusivamente del órgano promotor (Servicio de Espacios Naturales Protegidos) pues, según la fase del procedimiento, se requiere la intervención de otros centros directivos de la propia Consejería (DT, PPNN, SGT, etc), otras administraciones competentes de ámbito autonómico o estatal, así como de diferentes grupos de interés (personas, grupos u organizaciones que pueden verse afectadas por el plan, agentes sociales, agentes económicos, etc). Los distintos participantes hacen aportaciones que deben ser valoradas conjuntamente con el Servicio de ENP antes de ser trasladadas a los borradores.</p> <p>En este sentido, pese a que en 2025 se ha trabajado en la elaboración de diferentes borradores para los planes de los espacios que se indican a continuación, la tramitación no ha avanzado al ritmo inicialmente previsto, por causas ajenas a la Agencia: PN Alcornocales, PN Sierras Subbéticas, PN Sierra de Grazalema, Lagunas del Sur de Córdoba, PN Sierra de Andújar, PN Sierra de Cardena y Montoro.</p>
51.01.02 Consultoría de apoyo a la programación del uso público en espacios de Red Natura 2000	Documentos entregados (Nº)	12,73 %	BAJO	<p>A pesar de que el indicador cuantitativo muestra un grado de ejecución del 12,7%, los datos de seguimiento técnico demuestran que el volumen de trabajo ha superado las previsiones iniciales. El cumplimiento del objetivo se ha visto condicionado por factores externos inherentes a la tramitación normativa:</p> <ul style="list-style-type: none"> - Jerarquía normativa respecto a los PORN y PRUG - Fase de revisión con los equipos de gestión de los Parques Naturales - Alta complejidad de respuesta en la tramitación - Gestión de incidencias imprevistas - Necesidad constante de actualización de los documentos por causas sobrevenidas
53.01.01 Dinamización socioeconómica y promoción de la sostenibilidad en espacios naturales protegidos de Andalucía (Encargo)	Acciones de voluntariado realizadas (nº. actuaciones)	12,50 %	BAJO	La dirección técnica del encargo ha priorizado otros trabajos que se contabilizan en los otros indicadores de esta actuación, en detrimento de un menor avance en esta parte.
	Actuaciones de dinamización en EENNPP programadas y ejecutadas (n.º actuaciones)	45,00 %	MEDIO	La dirección técnica del encargo ha priorizado otros trabajos que se contabilizan en los otros indicadores de esta actuación, en detrimento de un menor avance en esta parte.
54.02.01 Desarrollo y mantenimiento del sistema de certificación forestal sostenible de la Consejería competente en materia de Medio Ambiente	Nº acciones para impulsar la valorización de los productos certificados que salen del monte	66,67 %	MEDIO	<p>En 2026 se han presentado menos oportunidades para impulsar la valorización de los productos certificados que salen del monte. Aún así se han ejecutado 2 acciones de un total de 3 previstas.</p> <p>1QT: Se ha iniciado la acción “g) Iniciar contactos con empresas cármicas adjudicatarias de la Agencia para informar y promover su certificación”, pero está en ejecución por lo que se contabilizará en próximos cuatrimestres</p> <p>2QT: Actividad paralizada por la carga de trabajo que conlleva la ampliación del alcance del certificado: finalizadas las adhesiones en Cádiz, Málaga y Granada y en tramitación la adhesión de la Sierra de Baza (> 19.000 ha en Granada) que se ha de materializar antes de finalizar el año.</p>

Puede verificar la integridad de este documento mediante la lectura del código QR adjunto o mediante el acceso a la dirección https://ws050.juntadeandalucia.es/verificarFirma indicando el código de VERIFICACIÓN				
FIRMADO POR	ANTONIO JESUS CRESPO CURADO			18/03/2026
	MARIA DE LA LUZ GIRALDEZ SANCHEZ - GEY			
	CRISTINA GARCIA MONTE			
VERIFICACIÓN			PÁG. 77/81	



Actuación	Indicador	Grado ejecución %	Nivel de cumplimiento	Observación
				3QT: 1.- Promoción del uso de productos forestales (corcho, madera) procedentes de montes certificados en GFS, en la ejecución de obras de infraestructuras. 2.- Difusión del contenido del curso "Gestión Forestal Sostenible PEFC y PFNM para la adaptación al cambio climático" a las partes interesadas del grupo de certificación forestal de la Junta de Andalucía.
56.01.04 Revisión y actualización de Tarifas	N.º documentos elaborados en la anualidad (N.º)	No evaluable	No evaluable	La Dirección de AMAYA no ha solicitado que se inicie la revisión de tarifas (sin actividad en este periodo).
58.01.01 Organización de eventos y servicios orientados a comunicar, divulgar y promocionar el patrimonio natural y medioambiental andaluz	Eventos presenciales y telemáticos	No evaluable	No evaluable	Se trata de un servicio a demanda que no ha sido requerido.
59.01.03 Servicio de redacción de proyectos para la ejecución de TTSS en Montes públicos (Encargo)	N.º documentos técnicos entregados (incluye Informes de viabilidad y Proyectos finales)	50%	MEDIO	El encargo tenía previsto la subcontratación de 16 proyectos, para sacar a licitación mediante procedimiento de contratación abierto simplificado. Dado la complejidad del expediente se dilataron los plazos en el proceso de contratación. Debido a éste y otros motivos ajenos a la oficina técnica no pudieron entregarse los proyectos en la anualidad 2025, traspasándose a la anualidad 2026.
60.01.02 Servicio de direcciones de obra para la ejecución de obras de restauración de humedales en espacios naturales protegidos de Andalucía (Encargo)	N.º de Direcciones de obra implantadas	37,50 %	BAJO	Cinco de las obras que se planificaron inicialmente se encuentran aún en tramitación administrativa (en adjudicación o encargo), no siendo posible acometer los trabajos de dirección de obra por el momento.
61.01.08 Coordinación de seguridad y salud en obras de Restauración de Humedales (RENPA) (Encargo)	N.º coordinaciones en obras activas	26,66 %	BAJO	Once de las obras que se planificaron inicialmente no se han iniciado, no siendo posible acometer los trabajos de coordinación de obra por el momento.
62.03.01 Apoyo en eventos con la Consejería y la Junta de Andalucía	N.º eventos desarrollados sobre el total de eventos programados	75,00 %	MEDIO	Se trata de un servicio a demanda y se han cubierto todos los eventos que han sido demandados.
62.04.01 Atención telefónica	N.º de llamadas atendidas	10,80 %	BAJO	Al no atender llamadas de la bolsa de INFOCA ha bajado el número de llamadas recibidas.
63.02.01 Servicios de Soporte y Mantenimiento SPS	Grado de incidencias resueltas sobre el total recibidas en Seguridad Digital	51,76 %	MEDIO	Debido a la segregación de EMA, se produjo un cambio en el nombramiento del responsable de seguridad de AMAYA. Esto unido a la reordenación de los procesos implementados en BMC para la gestión de incidencias de ciberseguridad ha provocado un nivel medio de consecución en 2025. En el último trimestre se han ido normalizando los tipos de incidencias atendidos y los responsables de atenderlos, mejorando sensiblemente el % de incidentes resueltos.
63.02.02 Ejecución de Cartera de Proyectos de SPS	Grado de avance de la Cartera de Proyectos SPS en función del plan de trabajo definido para la anualidad	66,25 %	MEDIO	Los procesos de subrogación que se comenzaron a materializar desde inicios de año, han impedido un mayor impulso a la cartera de proyectos en su totalidad por la merma de recursos a nivel general en TI, si bien algunos proyectos puntuales sí que se han ido abordando. En el último trimestre se le ha podido dar un nuevo impulso con la incorporación de técnicos de apoyo de Sandetel en el marco de un encargo con este organismo para el apoyo a la gestión integral de las TI de AMAYA.

Puede verificar la integridad de este documento mediante la lectura del código QR adjunto o mediante el acceso a la dirección https://ws050.juntadeandalucia.es/verificarFirma indicando el código de VERIFICACIÓN				
FIRMADO POR	ANTONIO JESUS CRESPO CURADO			18/03/2026
	MARIA DE LA LUZ GIRALDEZ SANCHEZ - GEY			
	CRISTINA GARCIA MONTE			
VERIFICACIÓN	[REDACTED]		PÁG. 78/81	




Actuación	Indicador	Grado ejecución %	Nivel de cumplimiento	Observación
63.03.01 Servicios de Soporte y Mantenimiento SIC	Grado de incidencias resueltas sobre el total recibidas de Peoplesoft	71,67 %	MEDIO	Este ejercicio se ha obtenido un nivel de cumplimiento medio en este indicador principalmente por los siguientes motivos: 1.- Merma de recursos a nivel general en TI tras la segregación AMAYA/EMA reflejándose en este indicador porque la disminución de recursos ha sido muy significativa en este caso pasando de 2 recursos a 1. 2.- Segregación AMAYA/EMA que ha provocado numerosas incidencias relacionadas con la separación en Peoplesoft del conjunto de trabajadores de EMA y AMAYA. 3.- Mayor carga en procesos de nómina debido a 3 subidas salariales para toda la plantilla y con efectos retroactivos. 4.- Dedicación extra del equipo de trabajo interno de peoplesoft a la fase de toma de requerimientos del nuevo ERP de RRHH basado en SAP-SF.
65.01.01 Acciones de apoyo y asesoramiento a los órganos gestores de la Administración de la Junta de Andalucía en el cumplimiento del principio DNSH (Encargo)	N.º consultas atendidas en la anualidad	57,14 %	MEDIO	Esta actividad depende de las consultas que se requieran por parte de terceros, mayoritariamente durante la puesta en marcha de las actuaciones a financiar con fondos MRR o FEDER. La programación es una estimación a partir del valor alcanzado en el 3QT 2024, y de la fecha de finalización del MRR (ámbito de consultas mayoritario), ya que durante 2025 es previsible que casi todas las actuaciones estén en ejecución. Hasta el momento, la necesidad de asesoramiento ha sido inferior a la prevista inicialmente.
68.01.01 Elaboración de procedimiento para la consideración de la perspectiva de género en convocatorias de selección de personal	Procedimientos de gestión de la igualdad de género implantados	No evaluable	No evaluable	La suscripción entre RA y RT del plan de igualdad garantizará la implantación de los procesos de selección y promoción. En 2026 se ha puesto en marcha una subcomisión negociadora que tiene como fin la suscripción del plan de igualdad antes de que finalice el presente ejercicio. Esta comisión ya ha sido designada en sus miembros, se ha dotado de un reglamento y ha mantenido reuniones donde desarrolla el análisis y diagnóstico de la realidad actual de la plantilla en materia de igualdad en base a datos estadísticos.
69.01.02 Gestión de mejoras en bases de datos y aplicaciones informáticas	Avance del diseño de las aplicaciones desarrolladas para la gestión	66,66 %	MEDIO	Se está implantando un nuevo sistema informático para la gestión de los RR.HH, SAP Success factor, que vendrá a sustituir la actual herramienta ya obsoleta basada ORACLE. No obstante, aunque los trabajos marchan a buen ritmo, su desarrollo exige una gran coordinación de equipos e identificación de necesidades, pues estos trabajos tienen a su vez un desarrollo paralelo en la nueva Agencia de Seguridad y Gestión Integral de Andalucía, ya que es un contrato común, lo que añade complejidad a su implantación y ha provocado que los trabajos avancen a un ritmo inferior al inicialmente previsto.
69.02.02 Procesos de selección efectuados conforme a necesidades de la Agencia, en relación a la Resolución de 3 de Abril de 2024 de OPE ejercicio presupuestario 2024 y otros concursos internos	N.º de Procesos de selección relacionados con la Resolución de 3 de Abril de 2024	No evaluable	No evaluable	La ejecución de la OEP correspondiente a 2024 ha estado sujeta a las circunstancias de la escisión de la actividad de incendios de esta Agencia que se produjo el 1 de enero de 2025 con la creación de la nueva la Agencia de Seguridad y Gestión Integral de Andalucía. La complejidad de este proceso y la nueva definición de necesidades para configurar la tasa de reposición de este ejercicio ha provocado que el proceso de configuración y

Puede verificar la integridad de este documento mediante la lectura del código QR adjunto o mediante el acceso a la dirección https://ws050.juntadeandalucia.es/verificarFirma indicando el código de VERIFICACIÓN			
FIRMADO POR	ANTONIO JESUS CRESPO CURADO	18/03/2026	
	MARIA DE LA LUZ GIRALDEZ SANCHEZ - GEY		
	CRISTINA GARCIA MONTE		
VERIFICACIÓN		PÁG. 79/81	





Actuación	Indicador	Grado ejecución %	Nivel de cumplimiento	Observación
				autorización de los nuevos puestos a convocar se haya dilatado en el tiempo. Finalmente, la Dirección determina aunar esta tasa con la generada en el ejercicio en curso, de tal manera que su alcance sea lo más estratégico posible en su conjunto. Esta Oferta de Empleo Público correspondiente al ejercicio 2024 se convocará, bajo los procedimientos que correspondan, conjuntamente con las Ofertas del ejercicio 2025 y 2026.
70.01.01 Revisión y adecuación a la nueva AMAYA de toda la normativa en materia de contratación	Publicación en SENDA de la normativa de Contratación con fecha del ejercicio 2025	25,00 %	BAJO	En el último trimestre se ha revisado y publicado la norma de contratos basados que son tramitados por las unidades operativas. La norma de menores se revisó en el último trimestre de 2025, firmada con fecha febrero de 2026. También revisada pero pendiente de redactar la instrucción sobre garantías definitivas de los contratos. Queda pendiente revisión procedimientos simplificados abreviados sin mesas para 2026. Debido a los cambios en la organización, no ha sido posible firmar normas dado que no había nombramiento de los responsables en materia de Contratación.
70.02.03 Nueva instrucción de uso de almacén al usuario conforme a la nueva realidad de AMAYA.	Instrucción publicada	50,00 %	MEDIO	Se ha creado área de trabajo para facilitar las solicitudes de material y mejorar el seguimiento, se ha implantado un nuevo procedimiento que está en funcionamiento y para el cual se ha impartido formación en el 2025 por lo que la instrucción está redactada pero su aprobación queda pendiente para 2026.
70.03.01 Renovación de equipamientos en edificios administrativos para reducción de consumo energético y generación de energías renovables. (Envolvente propia)	Actuaciones para fomentar e impulsar la mejora energética	50,00 %	MEDIO	Durante el ejercicio se ha procedido a la instalación de estores en el edificio como medida para la reducción del consumo energético al disminuir la radiación solar. No se ha contratado la instalación de placas fotovoltaicas al no contar con disponibilidad presupuestaria para ello en el ejercicio 2025.
71.03.01 Convocatoria de concurso para dotación de la Coordinación de Fondos Europeos	Convocatorias	No evaluable	No evaluable	La convocatoria del concurso para la dotación de la Coordinación de Fondos Europeos como un puesto específico en el organigrama de la Agencia está condicionada por la aprobación de las tasas de reposición de ejercicios anteriores, por lo que dicha convocatoria no ha podido llevarse a cabo. No obstante, hay que indicar que las funciones de Coordinación de Fondos Europeos recaen en la actualidad en el ámbito de responsabilidad del Subdirector de Recursos Financieros, quien ostenta la designación formal correspondiente ante la Dirección General de Fondos Europeos.
71.03.02 Procesos de coordinación de Fondos Europeos	Aprobación de instrucciones técnicas para la gestión de actuaciones cofinanciadas, y candidaturas para la participación en proyectos europeos	5,00 %	BAJO	Aunque se ha iniciado la elaboración de las instrucciones técnicas para la gestión de actuaciones cofinanciadas y la presentación de candidaturas para la participación en proyectos europeos, la disminución de recursos humanos adscritos a la función de Coordinación de Fondos Europeos en 2025 y la congelación temporal de la convocatoria de un responsable de esta función en el organigrama (ver actuación 71.03.01) ha impedido un mayor grado de ejecución de esta actuación.

Puede verificar la integridad de este documento mediante la lectura del código QR adjunto o mediante el acceso a la dirección https://ws050.juntadeandalucia.es/verificarFirma indicando el código de VERIFICACIÓN			
FIRMADO POR	ANTONIO JESUS CRESPO CURADO	18/03/2026	
	MARIA DE LA LUZ GIRALDEZ SANCHEZ - GEY		
	CRISTINA GARCIA MONTE		
VERIFICACIÓN		PÁG. 80/81	



Puede verificar la integridad de este documento mediante la lectura del código QR adjunto o mediante el acceso a la dirección <https://ws050.juntadeandalucia.es/verificarFirma> indicando el código de VERIFICACIÓN

FIRMADO POR	ANTONIO JESUS CRESPO CURADO	18/03/2026	
	MARIA DE LA LUZ GIRALDEZ SANCHEZ - GEY		
	CRISTINA GARCIA MONTE		
VERIFICACIÓN		PÁG. 81/81	