

EDISTRIBUCIÓN REDES DIGITALES S.L.UNIPERSONAL.

**MODIFICADO ANEXO DE AFECCIONES POR:**

**PROYECTO DE EJECUCIÓN DE LA NUEVA LSMT Y LAMT LA-110 25 kV “CAMPILLO\_” DE S.E. “VILLNREY”, ENTRE LA SUBESTACIÓN “VILLNREY” HASTA EL APOYO A261866, EN EL T.M. DE ECIJA (SEVILLA)**

**COORDENADAS UTM**

**WGS84**

**HUSO: 30**

**SUBESTACIÓN “VILLNREY”**

**X(m): 308.769**

**Y(m):4.155.602**

**COORDENADAS UTM**

**WGS84**

**HUSO: 30**

**APOYO A261866 (A sustituir)**

**X(m): 301.581**

**Y(m):4.154.554**



**El Ingeniero Técnico Industrial  
Pedro José Fernández García  
Colegiado nº 1.693 C.O.I.T.I Huelva**

Sevilla, Marzo 2025

Puede verificar la integridad de una copia de este documento mediante la lectura del código QR adjunto o mediante el acceso a la dirección <https://ws050.juntadeandalucia.es:443/verificarFirma/> indicando el código de VERIFICACIÓN

FIRMADO POR

LUIS PORTERO GABARRO

13/05/2025

VERIFICACIÓN

PEGVEXQ7TF739UL8JW8L7STH88HCW8

PÁG. 1/114



# ÍNDICE

## **1 MEMORIA**

- 1.1 OBJETO
- 1.2 ALCANCE
- 1.3 ANTECEDENTES Y TRAMITACIÓN ADMINISTRATIVA
- 1.4 NORMAS Y REFERENCIAS
- 1.5 EMPLAZAMIENTO
- 1.6 ORGANISMOS AFECTADOS
- 1.7 TRAZADO DE LA LÍNEA ELÉCTRICA

## **2 RELACIÓN DE BIENES Y DERECHOS AFECTADOS**


## **3 PLANOS GENERALES**

- 01 PLANO DE SITUACIÓN
- 02 PLANO DE TRAZADO ACTUAL
- 03 PLANO DE TRAZADO PREVISTO
- 04 PLANO DE TRAZADO SERVIDUMBRE DE PASO
- 05 PLANO DE TRAZADO SERVIDUMBRE DE PASO SIN ORTO
- 06 PLANO DE SERV DE PASO - TRAMO 1 CON ORTO
- 07 PLANO DE SERV DE PASO - TRAMO 1 SIN ORTO
- 08 PLANO DE SERV DE PASO - TRAMO 2 CON ORTO
- 09 PLANO DE SERV DE PASO - TRAMO 2 SIN ORTO
- 10 PLANO DE SERV DE PASO - TRAMO 3 CON ORTO
- 11 PLANO DE SERV DE PASO - TRAMO 3 SIN ORTO
- 12 PLANO DE SERV DE PASO - TRAMO 4 CON ORTO
- 13 PLANO DE SERV DE PASO - TRAMO 4 SIN ORTO
- 14 PLANO DE SERV DE PASO - TRAMO 5 CON ORTO
- 15 PLANO DE SERV DE PASO - TRAMO 5 SIN ORTO
- 16 PLANO DE SERV DE PASO - TRAMO 6 CON ORTO
- 17 PLANO DE SERV DE PASO - TRAMO 6 SIN ORTO

## **4 PLANOS DE PARCELAS INDIVIDUALES**

## **5 FICHAS CATASTRALES**

Puede verificar la integridad de una copia de este documento mediante la lectura del código QR adjunto o mediante el acceso a la dirección <https://ws050.juntadeandalucia.es:443/verificarFirma/> indicando el código de VERIFICACIÓN

FIRMADO POR	LUIS PORTERO GABARRO	13/05/2025	
VERIFICACIÓN	PEGVEXQ7TF739UL8JW8L7STH88HCW8	PÁG. 2/114	

# 1 MEMORIA

## 1.1 OBJETO

Se redacta el presente Modificado del Anexo de Afecciones en base al proyecto de referencia redactado por el colegiado Ángel Blanco García, nº de colegiado 1.162 COITI Huelva, perteneciente a la empresa GABITEL SOLUCIONES TÉCNICAS S.L., con fecha 20 de Octubre de 2021. Posteriormente se redacta el modificado de proyecto con fecha 18 de Marzo de 2025, donde se plantea la instalación proyectada por el Peticionario EDISTRIBUCIÓN REDES DIGITALES S.L. UNIPERSONAL, con C.I.F.: B-82.846.817 y domicilio social en Calle Ribera del Loira 60, 28042 Madrid (domicilio a efecto de notificaciones en Sevilla, Avda. La Borbolla, 4-5, Y Código Postal 41004).

El objeto de este documento es el de especificar claramente, las afecciones sobre las parcelas privativas como consecuencia de la ejecución del proyecto de NUEVA LSMT Y LAMT LA-110 25 kV "CAMPILLO\_" DE S.E. "VILLNREY", ENTRE LA SUBESTACIÓN "VILLNREY" HASTA EL APOYO A261866, EN EL T.M. DE ÉCIJA (SEVILLA). Garantizando condiciones técnicas y de seguridad en instalaciones eléctricas prescritas por la normativa vigente.


El titular y propietario de la instalación objeto del presente proyecto es la empresa distribuidora EDISTRIBUCIÓN REDES DIGITALES S.L.U., con C.I.F. B-82846817 y domicilio social en Calle Ribera del Loira nº 60. Madrid, a efectos de notificaciones en Sevilla, Avda. La Borbolla, 4-5, Y Código Postal 41004.

## 1.2 ALCANCE

El alcance del presente proyecto es establecer, reflejar y justificar todos los datos relativos a las afecciones sobre las parcelas privadas afectadas por las obras necesarias para la ejecución del proyecto citado, de manera que se permita la información a los propietarios con el objeto de la formalización de mutuos acuerdos, así como la tramitación administrativa de la Declaración, en concreto, de la Utilidad Pública, de la instalación.

Estas afecciones se plasman en la Relación de Bienes y Derechos Afectados, así como en los planos correspondientes.

Puede verificar la integridad de una copia de este documento mediante la lectura del código QR adjunto o mediante el acceso a la dirección <https://ws050.juntadeandalucia.es:443/verificarFirma/> indicando el código de VERIFICACIÓN

FIRMADO POR	LUIS PORTERO GABARRO	13/05/2025	
VERIFICACIÓN	PEGVEXQ7TF739UL8JW8L7STH88HCW8	PÁG. 3/114	

### 1.3 ANTECEDENTES Y TRAMITACIÓN ADMINISTRATIVA

Que la empresa que represento proyecta la instalación del asunto con el objeto de mejora de la red propia de distribución, de acuerdo con la ley 24/2013 de 26 de diciembre, Real Decreto 337/2014 de 9 de mayo y el Real Decreto 1955/2000, de 1 diciembre que regula las actividades de transporte, distribución, comercialización, suministro y procedimientos de autorización de instalaciones de energía eléctrica.

Que dicho proyecto de Línea de Media Tensión se encuentra sometido a Autorización Administrativa Previa y a Autorización Administrativa de Construcción, la cual fue solicitada ante la Delegación Territorial de Economía, Hacienda, Fondos Europeos y de Política Industrial y Energía en Sevilla con registro de entrada de fecha 25 de Octubre de 2021 y se está gestionando en la Delegación bajo el número de expediente:


**EXP: 289977 RAT:112782**

Que, igualmente, con fecha 19 de Enero de 2022 se presenta por sede electrónica de la Delegación Territorial de Economía, Hacienda, Fondos Europeos y de Política Industrial y Energía en Sevilla, Dirección General De Energía la solicitud de trámite de la Declaración, en Concreto, de la Utilidad Pública de la Instalación.

Que para la obtención de la correspondiente Autorización Administrativa Previa y de Construcción se ha hecho entrega en la correspondiente Administración de Separatas específicas de los organismos afectados:

- Excmo. Ayuntamiento de Écija.
- Ministerio de Transportes, Movilidad y Agenda Urbana. Cruzamiento con la carretera A-4. Red de Carreteras del Estado.
- Gobierno de España. - Ministerio para la Transición Ecológica. - Confederación Hidrográfica del Guadalquivir. O.A. (Comisaría de Aguas).
- Junta de Andalucía. - Consejería de Agricultura, Ganadería, Pesca y Desarrollo Sostenible. Sección de Patrimonio y Vías Pecuarias.
- Enagás Transporte S.A.U.- Dirección General de Infraestructura.

Puede verificar la integridad de una copia de este documento mediante la lectura del código QR adjunto o mediante el acceso a la dirección <https://ws050.juntadeandalucia.es:443/verificarFirma/> indicando el código de VERIFICACIÓN

FIRMADO POR	LUIS PORTERO GABARRO	13/05/2025	
VERIFICACIÓN	PEGVEXQ7TF739UL8JW8L7STH88HCW8	PÁG. 4/114	

Que además de la preceptiva Autorización Administrativa Previa y Autorización Administrativa de Construcción, es necesaria la obtención de las autorizaciones de los propietarios particulares afectados por la instalación, para lo que es voluntad de esta beneficiaria el establecimiento de contactos directos con estos interesados.

Que, ante la imposibilidad de recabar toda la información necesaria en relación con los propietarios de las parcelas afectadas por el trazado de dicha línea, esta empresa, como prestadora de Servicios de Interés General se ve en la necesidad de solicitar ante este organismo la Declaración en concreto de la Utilidad Pública de la Instalación, para lo que se aporta Relación de Bienes y Derechos Afectados de acuerdo con el proyecto.

Que, mediante el presente documento, se sirva admitirlo y se continúe la tramitación conjunta de la Autorización Administrativa Previa y Autorización Administrativa de Construcción y Declaración en Concreto de la Utilidad Pública de la Instalación, notificándolo a los afectados. Asimismo, se tramitará el resto de las autorizaciones necesarias que permitan la correcta ejecución del proyecto.


#### 1.4 NORMAS Y REFERENCIAS.

Cabe señalar que la determinación del trazado de la instalación se ha realizado teniendo en cuenta criterios de eficiencia técnica, económica, minimización del impacto ambiental y paisajístico y optimización de la referida instalación, conforme con el RD 1955/2000, considerándose todas las afecciones ocasionadas por el trazado de la línea, minimizando en la medida de lo posible las mismas, de acuerdo con la reglamentación técnica de aplicación y teniendo en cuenta el Plan de Ordenación Urbana del Ayuntamiento de Écija.

Hay que tener en cuenta, igualmente, que a la hora de determinar el trazado más idóneo, es preciso cumplir también con las condiciones de protección y seguridad de la instalación, en virtud de lo establecido en el R.T.L.E.A.T e instrucciones técnicas complementarias (real decreto 223/2008) y en su normativa de aplicación, así como la legislación de protección del medio ambiente y normativa de ordenación del territorio (planeamiento urbanístico).

Dicho trazado ha sido urbanísticamente aprobado por el Ayuntamiento de Écija, siendo esta obra a petición del mismo y se entiende que el mismo ha sido estudiado para la creación de la mínima afección posible sobre las parcelas correspondientes, permitiendo con ello la ejecución de este cierre necesario en el punto más idóneo de los municipios.

Puede verificar la integridad de una copia de este documento mediante la lectura del código QR adjunto o mediante el acceso a la dirección <https://ws050.juntadeandalucia.es:443/verificarFirma/> indicando el código de VERIFICACIÓN

FIRMADO POR	LUIS PORTERO GABARRO	13/05/2025	
VERIFICACIÓN	PEGVEXQ7TF739UL8JW8L7STH88HCW8	PÁG. 5/114	

Así mismo, es interés de EDISTRIBUCIÓN REDES DIGITALES S.L.UNIPERSONAL. en todo caso llegar a un acuerdo con los propietarios afectados, pero en aquellos supuestos en que no se logre alcanzar un mutuo acuerdo, y en caso de obtenerse Resolución sobre la Declaración de utilidad Pública, esta lleva implícita la necesidad de ocupación de los bienes o de adquisición de los derechos afectados e implicará la urgente ocupación a los efectos del art. 52 de la Ley de 16 de diciembre de 1954 de Expropiación Forzosa.

Para conseguir la definición precisa de los bienes y derechos afectados, para poder ocuparlos en su día, tomamos como referencia la Ley 24/2013 de 26 de diciembre, del Sector Eléctrico, en la que se definen las servidumbres de paso.

## 1.5 EMPLAZAMIENTO


Las instalaciones objeto de este proyecto estarán situadas en el término municipal de Écija (Sevilla).

Su situación exacta figura en los planos adjuntos.

A continuación, se indican las coordenadas UTM de los apoyos e instalaciones implicadas:

Nº apoyo	Coordenadas X	Coordenadas Y	Cota	Sistema/Huso
Subestación "VILLNREY"	308.769	4.155.602	-----	WGS84:HUSO30
Apoyo Nuevo 01	308.713	4.155.570	183,56	WGS84:HUSO30
Apoyo Nuevo 02	308.625	4.155.478	184,09	WGS84:HUSO30
Apoyo Nuevo 03	308.546	4.155.470	183,39	WGS84:HUSO30
Apoyo Nuevo 04	308.407	4.155.456	181,32	WGS84:HUSO30
Apoyo Nuevo 05	308.274	4.155.442	179,62	WGS84:HUSO30
Apoyo Nuevo 06	308.122	4.155.413	178,88	WGS84:HUSO30
Apoyo Nuevo 07	308.116	4.155.302	178,81	WGS84:HUSO30
Apoyo Nuevo 08	308.110	4.155.187	179,92	WGS84:HUSO30
Apoyo Nuevo 09	308.105	4.155.082	182,18	WGS84:HUSO30
Apoyo Nuevo 10	308.096	4.154.911	183,82	WGS84:HUSO30
Apoyo Nuevo 11	307.983	4.154.832	182,83	WGS84:HUSO30
Apoyo Nuevo 12	307.870	4.154.753	181,84	WGS84:HUSO30
Apoyo Nuevo 13	307.762	4.154.726	182,05	WGS84:HUSO30
Apoyo Nuevo 14	307.654	4.154.699	181,67	WGS84:HUSO30
Apoyo Nuevo 15	307.508	4.154.694	180,99	WGS84:HUSO30
Apoyo Nuevo 16	307.354	4.154.657	180,71	WGS84:HUSO30
Apoyo Nuevo 17	307.202	4.154.620	180,75	WGS84:HUSO30
Apoyo Nuevo 18	307.024	4.154.630	179,96	WGS84:HUSO30

Puede verificar la integridad de una copia de este documento mediante la lectura del código QR adjunto o mediante el acceso a la dirección <https://ws050.juntadeandalucia.es:443/verificarFirma/> indicando el código de VERIFICACIÓN

FIRMADO POR	LUIS PORTERO GABARRO	13/05/2025	
VERIFICACIÓN	PEGVEXQ7TF739UL8JW8L7STH88HCW8	PÁG. 6/114	


Apoyo Nuevo 19	306.868	4.154.639	181,49	WGS84:HUSO30
Apoyo Nuevo 20	306.713	4.154.648	181,49	WGS84:HUSO30
Apoyo Nuevo 21	306.558	4.154.657	181,30	WGS84:HUSO30
Apoyo Nuevo 22	306.398	4.154.666	181,56	WGS84:HUSO30
Apoyo Nuevo 23	306.233	4.154.676	181,69	WGS84:HUSO30
Apoyo Nuevo 24	306.068	4.154.685	181,97	WGS84:HUSO30
Apoyo Nuevo 25	305.903	4.154.695	181,58	WGS84:HUSO30
Apoyo Nuevo 26	305.734	4.154.673	180,00	WGS84:HUSO30
Apoyo Nuevo 27	305.573	4.154.714	179,50	WGS84:HUSO30
Apoyo Nuevo 28	305.407	4.154.723	180,04	WGS84:HUSO30
Apoyo Nuevo 29	305.287	4.154.739	179,31	WGS84:HUSO30
Apoyo Nuevo 30	305.167	4.154.755	177,71	WGS84:HUSO30
Apoyo Nuevo 31	305.046	4.154.770	178,57	WGS84:HUSO30
Apoyo Nuevo 32	304.882	4.154.791	178,39	WGS84:HUSO30
Apoyo Nuevo 33	304.709	4.154.759	178,72	WGS84:HUSO30
Apoyo Nuevo 34	304.543	4.154.789	177,89	WGS84:HUSO30
Apoyo Nuevo 35	304.391	4.154.855	176,94	WGS84:HUSO30
Apoyo Nuevo 36	304.227	4.154.876	176,50	WGS84:HUSO30
Apoyo Nuevo 37	304.063	4.154.897	176,96	WGS84:HUSO30
Apoyo Nuevo 38	303.900	4.154.918	176,47	WGS84:HUSO30
Apoyo Nuevo 39	303.736	4.154.939	175,03	WGS84:HUSO30
Apoyo Nuevo 40	303.571	4.154.960	174,57	WGS84:HUSO30
Apoyo Nuevo 41	303.409	4.154.927	174,05	WGS84:HUSO30
Apoyo Nuevo 42	303.247	4.154.894	173,15	WGS84:HUSO30
Apoyo Nuevo 43	303.085	4.154.861	172,35	WGS84:HUSO30
Apoyo Nuevo 44	302.890	4.154.840	171,38	WGS84:HUSO30
Apoyo Nuevo 45	302.760	4.154.795	170,41	WGS84:HUSO30
Apoyo Nuevo 46	302.611	4.154.764	167,65	WGS84:HUSO30
Apoyo Nuevo 47	302.462	4.154.734	163,87	WGS84:HUSO30
Apoyo Nuevo 48	302.308	4.154.702	160,66	WGS84:HUSO30
Apoyo Nuevo 49	302.167	4.154.673	165,16	WGS84:HUSO30
Apoyo Nuevo 50	302.034	4.154.647	159,66	WGS84:HUSO30
Apoyo Nuevo 51	301.872	4.154.613	164,13	WGS84:HUSO30
Apoyo Nuevo 52	301.726	4.154.584	167,91	WGS84:HUSO30
Apoyo Nuevo 53	301.558	4.154.553	164,99	WGS84:HUSO30
Apoyo Exist. A262084	301.591	4.154.664	163,08	WGS84:HUSO30
Apoyo Exist. A261857	301.603	4.154.467	165,08	WGS84:HUSO30

## 1.6 ORGANISMOS AFECTADOS

La instalación objeto del presente anexo, además de las afecciones particulares que se especifican, afecta a los siguientes organismos:

- Excmo. Ayuntamiento de Écija.

Puede verificar la integridad de una copia de este documento mediante la lectura del código QR adjunto o mediante el acceso a la dirección <https://ws050.juntadeandalucia.es:443/verificarFirma/> indicando el código de VERIFICACIÓN

FIRMADO POR	LUIS PORTERO GABARRO	13/05/2025	
VERIFICACIÓN	PEGVEXQ7TF739UL8JW8L7STH88HCW8	PÁG. 7/114	

- Ministerio de Transportes, Movilidad y Agenda Urbana. Cruzamiento con la carretera A-4. Red de Carreteras del Estado.
- Gobierno de España. - Ministerio para la Transición Ecológica. - Confederación Hidrográfica del Guadalquivir. O.A. (Comisaría de Aguas).
- Junta de Andalucía. - Consejería de Agricultura, Ganadería, Pesca y Desarrollo Sostenible. Sección de Patrimonio y Vías Pecuarias.
- Enagás Transporte S.A.U.- Dirección General de Infraestructura.


## 1.7 TRAZADO DE LA RED ELÉCTRICA

El alcance del presente proyecto es establecer y justificar todos los datos constructivos que permitan la ejecución de la instalación y al mismo tiempo exponer ante los Organismos Competentes que la L.M.T. que nos ocupa reúne las condiciones y garantías mínimas exigidas por la reglamentación vigente, con el fin de obtener la Autorización Administrativa Previa y Autorización Administrativa de Construcción de la instalación, así como servir de base a la hora de proceder a la ejecución de dicha instalación.

El proyecto contempla las siguientes actuaciones:

- El recorrido de las instalaciones a ejecutar comienza en la celda de salida de la subestación "VILLNREY" hasta efectuar una nueva conversión A/S en el apoyo nuevo nº 01.
- La canalización nueva a realizar tendrá una longitud de 8 metros, será una canalización de 2 tubos M.T., con 1 arqueta tipo A-2 (Ver plano Emplazamiento - Estado Reformado). La canalización ira por terreno terrizo.
- La línea subterránea a ejecutar tendrá una longitud de 113 m y está constituida por 1 circuito, con cable de 240 mm<sup>2</sup> de aluminio. (RH5Z-1 18/30 kV 3x240+H16 mm<sup>2</sup>), este tendido se realizará por canalización nueva y canalización existente.
- La nueva línea aérea de media tensión en simple circuito con conductor 94-AL1/22-ST1A (antes LA-110) de una longitud aproximada de 7.821,82 m, con origen en la subestación "VILLNREY" y final en apoyo nuevo nº 53 (a sustituir A261866).

Puede verificar la integridad de una copia de este documento mediante la lectura del código QR adjunto o mediante el acceso a la dirección <https://ws050.juntadeandalucia.es:443/verificarFirma/> indicando el código de VERIFICACIÓN

FIRMADO POR	LUIS PORTERO GABARRO	13/05/2025	
VERIFICACIÓN	PEGVEXQ7TF739UL8JW8L7STH88HCW8	PÁG. 8/114	

- La nueva línea aérea de media tensión en simple circuito con conductor 47-AL1/8-ST1A (antes LA-56) de una longitud aproximada de 212,57 m, con origen en el apoyo nuevo nº 53 hasta los apoyos existente A261857 y A262084.
- Retensado de los vanos existentes entre los apoyos existentes A262084 y A261864 y los apoyos A261857 y A263094.
- La configuración de las crucetas de los apoyos nuevos serán en montaje tresbolillo atirantado, de longitud de crucetas de 1,50 metros, exceptuando los apoyos nuevos nº 02 y 03 que el montaje será horizontales atirantados.
- Desmontaje del apoyo existente A261866 y desmontaje de la LAMT LA-56 desde el apoyo A262084 hasta el apoyo A261857.

A continuación, se describe las actuaciones a llevar a cabo en la **L.A.M.T.**:

El nuevo tramo a realizar de la línea eléctrica objeto del presente proyecto partirá del apoyo nuevo nº 01, perteneciente a la LAMT "CAMPILLO\_", que a través de 53 apoyos nuevos conectará con los apoyos existentes A261857 y A262084.

La línea proyectada discurre íntegramente por un solo término municipal.

- Término municipal de Écija: 8.187,71 m.

El tramo de la nueva LAMT será realizada con conductores tipo 47-AI1/8-ST1A (LA-56), con una longitud aproximada de 212,57 m y el tramo nuevo de la nueva LAMT con conductor 94-AL1/22-ST1A (antes LA-110), tiene una longitud aproximada de 7.821,82 m.


Se precederá al retensado de los vanos existentes entre los apoyos existentes A262084 y A261864 y los apoyos A261857 y A263094. La longitud aproximada de estos vanos a retensar es de 153,32 m.

La longitud aproximada de la LAMT a retirar es de 200,61 m.

El tramo de LAMT afectado discurre íntegramente por el término municipal de Écija, provincia de Sevilla.

El trazado proyectado puede observarse en los correspondientes planos.

Puede verificar la integridad de una copia de este documento mediante la lectura del código QR adjunto o mediante el acceso a la dirección <https://ws050.juntadeandalucia.es:443/verificarFirma/> indicando el código de VERIFICACIÓN

FIRMADO POR	LUIS PORTERO GABARRO	13/05/2025	
VERIFICACIÓN	PEGVEXQ7TF739UL8JW8L7STH88HCW8	PÁG. 9/114	

**Línea eléctrica aérea de media tensión:**

<b>1. Tipo</b>	Línea aérea de media tensión.
<b>2. Finalidad</b>	Mejorar la calidad del suministro eléctrico.
<b>3. Origen</b>	Apoyo Nuevo nº 01 (Subestación "VILLNREY").
<b>4. Final</b>	Apoyo Nuevo nº 53 (Sustitución A261866).
<b>5. Términos Municipales afectados</b>	T.M. de Écija, Sevilla.
<b>6. Tensión</b>	25 kV.
<b>7. Longitud Total</b>	Nueva LAMT LA-110: 7.821,82 m. Nueva LAMT LA-56: 212,57 m. Retensado de LAMT existente: 153,32 m (2 vanos) <b>Total LAMT afectada: 8.187,71 m</b>
<b>8. Número de circuitos</b>	1.
<b>9. Número de cables</b>	3.
<b>10. Material conductor</b>	Aluminio.
<b>11. Conductor</b>	94-AL1/22-ST1A (antes LA-110). 47-AL1/8-ST1A (antes LA-56).

A continuación, se describe las actuaciones a llevar a cabo en la **L.S.M.T.**:

El trazado discurre por canalización existente y nueva. El tendido saldrá de la cabina de la subestación "VILLNREY", por canalización existente dentro de la subestación, y por canalización nueva cuando sale de la subestación hasta llegar a la nueva arqueta tipo A-2.


La construcción y montaje de la red subterránea se realizará siempre con la preceptiva licencia municipal, de acuerdo con lo que dispongan las Ordenanzas Municipales de cada Ayuntamiento, coordinándose con los diferentes servicios públicos que puedan verse afectados por la nueva obra, quedando así resueltos los posibles problemas de paralelismos y cruzamientos.

La canalización subterránea a realizar tendrá una longitud de 8 metros, será una canalización de 2 tubos M.T., con 1 arqueta tipo A-2 (Ver plano Emplazamiento - Estado Reformado). La canalización ira por terreno terrizo.

La línea subterránea a ejecutar tendrá una longitud de 113 m y está constituida por 1 circuito, con cable de 240 mm<sup>2</sup> de aluminio. (RH5Z-1 18/30 kV 3x240+H16 mm<sup>2</sup>), este tendido se realizará por canalización nueva y canalización existente.

En cuanto a la obra civil que haya de canalización existente deberá cumplir la normativa vigente y en caso necesario deberá ser acondicionada para tal fin.

Para ver el trazado y canalizaciones, consultar planos adjuntos.

FIRMADO POR	LUIS PORTERO GABARRO	13/05/2025	
VERIFICACIÓN	PEGVEXQ7TF739UL8JW8L7STH88HCW8	PÁG. 10/114	

**Línea eléctrica subterránea de media tensión:**


1. Tipo	Línea subterránea de MT.
2. Finalidad	Mejorar la calidad de suministro de la zona.
3. Origen	Subestación "VILLNREY"
4. Final	Apoyo nuevo nº 01.
5. Términos Municipales afectados	T.M. de Écija (Sevilla).
6. Tensión	25 kV.
7. Longitud Línea Subterránea	<b>113 mts.</b>
8. Número de circuitos	1.
9. Número de cables	Tres por circuito.
10. Material conductor	Aluminio.
11. Sección de los conductores	240 mm <sup>2</sup>
12. Tensión del cable subterráneo	18/30 Kv.

En Sevilla, Marzo de 2025

**FERNANDEZ** Firmado digitalmente  
**GARCIA** por FERNANDEZ  
**PEDRO JOSE** GARCIA PEDRO JOSE  
 - 29435720K - 29435720K  
 Fecha: 2025.04.15  
 11:49:00 +02'00'

El Ingeniero Técnico Industrial,  
 Pedro J. Fernández García  
 Colegiado nº 1.693 C.O.I.T.I. Huelva.

Puede verificar la integridad de una copia de este documento mediante la lectura del código QR adjunto o mediante el acceso a la dirección <https://ws050.juntadeandalucia.es:443/verificarFirma/> indicando el código de VERIFICACIÓN

FIRMADO POR	LUIS PORTERO GABARRO	13/05/2025	
VERIFICACIÓN	PEGVEXQ7TF739UL8JW8L7STH88HCW8	PÁG. 11/114	

## 2 RELACIÓN DE BIENES Y DERECHOS AFECTADOS

### 2.1 INTRODUCCIÓN


La disponibilidad del espacio físico material que las obras definidas en el presente anexo van a ocupar, sea durante la ejecución de las obras o de manera permanente, exige la afección, en mayor o menor medida, también, de los derechos y situaciones jurídicas de que aquellos son objeto.

Para conseguir la definición precisa de los bienes y derechos afectados, para poder ocuparlos en su día, se ha desarrollado el presente anexo, en el que se recoge la relación concreta e individualizada de los bienes y derechos afectados por las obras del proyecto citado, con la descripción de los mismos en los cuadros y planos que se adjuntan.

Se distinguen los siguientes tipos de afecciones, tanto en bienes de titularidad pública como bienes de titularidad privada:

- **Servidumbre permanente de paso.** Constituida por la franja de terreno bajo línea consistente en la proyección sobre el terreno de los conductores en la condición de 15°C+viento, tomando como centro el eje de la línea, incrementado con una distancia de seguridad de 5 m. a cada lado de la línea, según Ley 24/2013 de 26 de diciembre, del Sector Eléctrico en el caso de los tramos aéreos y la franja de terreno sobre las conducciones subterráneas de ancho fijo de 3 m. tomando como centro el eje de la conducción. Esta servidumbre debe permitir su mantenimiento futuro y garantizar la no ejecución de obras o construcciones en esa zona que puedan afectar a las instalaciones de la línea objeto del proyecto que se complementa con este anexo.
- **Ocupaciones permanentes o de pleno dominio** para ubicar las instalaciones permanentes a cielo abierto de la instalación. Se denominan Pleno Dominio, ya se trate de un bien de propiedad privada o de dominio público. Éstas están motivadas por las instalaciones permanentes en superficie y suponen una transmisión de dominio. En el caso que nos ocupa, estos elementos son los apoyos del tramo aéreo.
- **Ocupaciones temporales** por obras y elementos auxiliares, conformada por la superficie de terreno cuya ocupación es necesaria para las instalaciones de obra, áreas de trabajo, áreas de acopios y logísticas, etc. durante la ejecución de los trabajos. Afectan a la parcela ocupada, pero únicamente por un período de tiempo, y nunca representan una transmisión de dominio.

Puede verificar la integridad de una copia de este documento mediante la lectura del código QR adjunto o mediante el acceso a la dirección <https://ws050.juntadeandalucia.es:443/verificarFirma/> indicando el código de VERIFICACIÓN

FIRMADO POR	LUIS PORTERO GABARRO	13/05/2025	
VERIFICACIÓN	PEGVEXQ7TF739UL8JW8L7STH88HCW8	PÁG. 12/114	

## 2.2 CRITERIOS UTILIZADOS PARA LA DEFINICIÓN DE LAS AFECCIONES


El concepto de imposición de servidumbre permanente de paso se aplicará a las superficies que, sin sufrir una ocupación temporal, quedarán sometidas a una reserva permanente de uso para permitir el mantenimiento futuro y para garantizar la no ejecución de obras o construcciones en esa zona, que puedan afectar a las instalaciones. Esta reserva o servidumbre permanente de paso consistirá en una franja de terreno bajo línea consistente en la proyección sobre el terreno de los conductores en la condición más desfavorable de viento, tomando como centro el eje de la línea, incrementado con una distancia de seguridad de 5 m. a cada lado de la línea, según Ley 24/2013 de 26 de diciembre, del Sector Eléctrico. En la parte subterránea estará formada por una franja de 3 m. de ancho, cuyo centro será la proyección sobre la superficie del eje de las canalizaciones.

En cuanto a las ocupaciones definitivas (pleno dominio), se ha aplicado la superficie comprendida por la superficie de las cimentaciones de cada apoyo en las instalaciones aéreas y la superficie de las arquetas en tramo subterráneo, en el caso más desfavorable.

Para las ocupaciones temporales, se han considerado las zonas mínimas imprescindibles a ocupar por actividades o elementos auxiliares de construcción, porque, aunque no sean objeto de cambio de dominio, no constituyan una afección permanente o sirva de uso para los fines oficiales del proyecto; se considera conveniente que se adopten las medidas para reservar este uso, imprescindible para la correcta ejecución de los trabajos.


Los datos referentes a los titulares de las parcelas se obtendrán de la información catastral disponible, para lo que se solicitará la consulta de los mismos por parte de los servicios de la Delegación en Sevilla de la Consejería de Hacienda y Financiación Europea. No obstante, estarán sujetos a modificaciones, dependientes de la acreditación formal por parte de los afectados de la titularidad de las propiedades y/o derechos afectados.

Puede verificar la integridad de una copia de este documento mediante la lectura del código QR adjunto o mediante el acceso a la dirección <https://ws050.juntadeandalucia.es:443/verificarFirma/> indicando el código de VERIFICACIÓN

FIRMADO POR	LUIS PORTERO GABARRO	13/05/2025	
VERIFICACIÓN	PEGVEXQ7TF739UL8JW8L7STH88HCW8	PÁG. 13/114	

## 2.3 RELACIÓN DE BIENES Y DERECHOS AFECTADOS

Nº Reg. Entrada: 202599905377336. Fecha/Hora: 13/05/2025 13:24:18

Puede verificar la integridad de una copia de este documento mediante la lectura del código QR adjunto o mediante el acceso a la dirección <a href="https://ws050.juntadeandalucia.es:443/verificarFirma/">https://ws050.juntadeandalucia.es:443/verificarFirma/</a> indicando el código de VERIFICACIÓN			
FIRMADO POR	LUIS PORTERO GABARRO	13/05/2025	
VERIFICACIÓN	PEGVEXQ7TF739UL8JW8L7STH88HCW8	PÁG. 14/114	

RELACIÓN DE BIENES Y DERECHOS AFECTADOS POR PROYECTO DE EJECUCIÓN DE LA NUEVA LSMT Y LAMT LA-110 25 kV "CAMPILLO_" DE S.E. "VILLNREY", ENTRE LA SUBESTACIÓN "VILLNREY" HASTA EL APOYO A261866, EN EL T.M. DE ÉCIJA (SEVILLA)														
TRAMO SUBTERRÁNEO														
PAR. PROY.	REF. CATASTRAL	PROVINCIA	T.M.	PARAJE	POL. CAT.	PARC. CAT.	LONGITUD ZANJA (m)	SERV. PASO (m²)	ARQUETAS	Nº IDENTIFICACIÓN ARQUETAS	PLENO DOMINIO (m²)	OCUP. TEMP. (m²)	SERVIDUMBRE ACCESO (m²)	USO
S1	41039A056000520000BT	SEVILLA	ÉCIJA	LAS ARENAS	56	52	7,85	23,55	1	Arq.1, A2	1,99	1,88	2,36	Labor Secano
TRAMO AÉREO														
PAR. PROY.	REF. CATASTRAL	PROVINCIA	T.M.	PARAJE	POL. CAT.	PARC. CAT.	VUELO (m)	SERV. PASO (m²)	APOYOS	Nº IDENTIFICACIÓN APOYOS	PLENO DOMINIO (m²)	OCUP. TEMP. (m²)	SERVIDUMBRE ACCESO (m²)	USO
1	41039A056000520000BT	SEVILLA	ÉCIJA	LAS ARENAS	56	52	127,18	1984,63	2	AP1 y AP2	6,27	158,77	198,46	Labor Secano
2	41039A056000530000BF	SEVILLA	ÉCIJA	LAS ARENAS	56	53	4,71	66,17				5,29	6,62	Labor Secano
3	41039A056002780000BO	SEVILLA	ÉCIJA	LAS ARENAS	56	278	47,71	673,91				53,91	67,39	Labor Secano
4	41039A056000410000BW	SEVILLA	ÉCIJA	LAS ARENAS	56	41	524,12	8187,51	4	AP3, AP4, AP5 y AP6	8,10	655,00	818,75	Labor Regadío
5	41039A056000400000BH	SEVILLA	ÉCIJA	LAS ARENAS	56	40	327,95	4946,31	3	AP7, AP8 y P9	7,44	395,71	494,63	Tierra arable
6	41039A056090170000BR	SEVILLA	ÉCIJA	AUTOVIA DE MADRID A CADIZ.	56	9017	27,07	490,73				39,26	49,07	Improductivo
7	41039A055090070000BK	SEVILLA	ÉCIJA	AUTOVIA DE MADRID A CADIZ.	55	9007	39,40	705,87				56,47	70,59	Vía Comunicación
8	41039A055000180000BX	SEVILLA	ÉCIJA	MONTE AMENO	55	18	542,75	8227,54	4	AP10, AP11, AP12 y AP13	8,68	658,20	822,75	Olivos de Regadío
9	41039A055000170000BD	SEVILLA	ÉCIJA	MONTE AMENO	55	17	545,61	8914,46	4	AP14, AP15, AP16 y AP17	8,59	713,16	891,45	Labor Regadío
10	41039A054090020000BR	SEVILLA	ÉCIJA	CAÑADA DE DON FRANCISCO.	54	9002	25,60	503,03				40,24	50,30	Improductivo

Puede verificar la integridad de una copia de este documento mediante la lectura del código QR adjunto o mediante el acceso a la dirección <https://ws050.juntadeandalucia.es:443/verificarFirma/> indicando el código de VERIFICACIÓN

FIRMADO POR	LUIS PORTERO GABARRO	13/05/2025
VERIFICACIÓN	PEGVEXQ7TF739UL8JW8L7STH88HCW8	PÁG. 15/114



11	41039A054000480000BS	SEVILLA	ECIJA	MIGANDRE	54	48	103,81	1623,37	1	AP18	2,28	129,87	162,34	Labor Secano
12	41039A054000470000BE	SEVILLA	ECIJA	MIGANDRE	54	47	54,09	883,77				70,70	88,38	Labor Secano
13	41039A054000080000BD	SEVILLA	ECIJA	MIGANDRE	54	8	226,32	3673,06	1	AP19	2,28	293,84	367,31	Olivos de Regadío
14	41039A054000450000BI	SEVILLA	ECIJA	MIGANDRE	54	45	403,98	6661,58	3	AP20, AP21 y AP22	6,69	532,93	666,16	Olivos de Regadío
15	41039A054000760000BX	SEVILLA	ECIJA	MIGANDRE	54	76	435,07	7230,50	3	AP23, AP24 y AP25	6,69	578,44	723,05	Olivos de Regadío
16	41039A054090050000BI	SEVILLA	ECIJA	CAMINO	54	9005	6,43	98,18				7,85	9,82	Vía Comunicación
17	41039A054000020000BT	SEVILLA	ECIJA	MIGANDRE	54	2	31,80	467,53				37,40	46,75	Olivos de Regadío
18	41039A054000620000BG	SEVILLA	ECIJA	MIGANDRE	54	62	718,31	11649,2201	5	AP26, AP27, AP28, AP29 y AP30	10,96	931,94	1164,92	Labor Secano
19	41039A054000010000BL	SEVILLA	ECIJA	MIGANDRE	54	1	669,42	11018,89	4	AP31, AP32, AP33 y AP34	9,12	881,51	1101,89	Olivos de Regadío
21	41039A054000690000BO	SEVILLA	ECIJA	MIGANDRE	54	69	164,33	2452,57	1	AP35	2,22	196,21	245,26	Frutal regadío
22	41039A053090010000BE	SEVILLA	ECIJA	CMO DEL HIERRO	53	9001	5,25	97,10				7,77	9,71	Vía Comunicación
23	41039A053000740000BS	SEVILLA	ECIJA	MIGANDRE	53	74	326,52	5297,64	3	AP36, AP37 y AP38	6,84	423,81	529,76	Olivos de Regadío
24	41039A053000160000BB	SEVILLA	ECIJA	MIGANDRE	53	16	131,88	2157,84				172,63	215,78	Labor Secano
25	41039A053001520000BP	SEVILLA	ECIJA	MOLINO DE RAMOS.	53	152	308,98	5304,95	2	AP39 y AP40	4,56	424,40	530,50	Olivos de Regadío
26	41039A053000730000BE	SEVILLA	ECIJA	MIGANDRE	53	73	187,82	3027,88	1	AP41	2,28	242,23	302,79	Labor Secano
27	41039A053000070000BS	SEVILLA	ECIJA	MIGANDRE	53	7	473,42	8237,84	2	AP42 y AP43	4,56	659,03	823,78	Labor Secano

Puede verificar la integridad de una copia de este documento mediante la lectura del código QR adjunto o mediante el acceso a la dirección <https://ws050.juntadeandalucia.es:443/verificarFirma/> indicando el código de VERIFICACIÓN

FIRMADO POR	LUIS PORTERO GABARRO	13/05/2025	
VERIFICACIÓN	PEGVEXQ7TF739UL8JW8L7STH88HCW8	PÁG. 16/114	

28	41039A053090090000BY	SEVILLA	ECIJA	CAMINO	53	9009	6,01	102,40				8,19	10,24	Vía Comunicación
28.1	41039A053000060000BE	SEVILLA	ECIJA	MINGRANDES	53	6	17,72	245,33				19,63	24,53	Labor Secano
29	41039A053090100000BA	SEVILLA	ECIJA	CAMINO	53	9010	8,61	104,35				8,35	10,44	Vía Comunicación
30	41039A053000060000BD	SEVILLA	ECIJA	MIGANDRE	53	66	533,03	8502,31	4	AP44, AP45, AP46 y AP47	8,98	680,18	850,23	Labor Secano
31	41039A053090020000BS	SEVILLA	ECIJA	ARROYO LA LUISIANA	53	9002	18,08	311,10				24,89	31,11	Hidrografía
32	41039A053001010000BI	SEVILLA	ECIJA	MINGANDRES	53	101	379,83	5839,47	3	AP48, AP49 y AP50	6,82	467,16	583,95	Labor Secano
33	41039A053001030000BE	SEVILLA	ECIJA	MINGANDRES	53	103	40,72	563,63				45,09	56,36	Labor Secano
34	41039A053090070000BA	SEVILLA	ECIJA	ARROYO	53	9007	12,29	225,25				18,02	22,53	Hidrografía
35	41039A053000630000BO	SEVILLA	ECIJA	MINGANDRES	53	63	364,43	6061,59	2	AP51 y AP52	4,71	484,93	606,16	Labor Secano
36	41039A053090150000BP	SEVILLA	ECIJA	MINGANDRES	53	9015	17,468	321,10				25,69	32,11	Vía Comunicación
37	41039A052000880000BR	SEVILLA	ECIJA	BAÑUELOS	52	88	99,54	1445,10	1	AP53	4,16	115,61	144,51	Tierra arable
38	41039A052000900000BK	SEVILLA	ECIJA	BAÑUELOS	52	90	33,77	382,14				30,57	38,21	Labor Secano

**28465746A**  
**ROBERTO**  
**LATOUR**  
**(R:B82846817)**

Digitally signed by  
 28465746A ROBERTO  
 LATOUR (R:B82846817)  
 Date: 2025.05.11  
 13:39:20 +02'00'

Roberto Latour Martínez  
 EDISTRIBUCIÓN REDES DIGITALES S.L.

**FERNANDEZ**  
**GARCIA PEDRO**  
**JOSE -**  
**29435720K**

Firmado digitalmente  
 por FERNANDEZ GARCIA  
 PEDRO JOSE -  
 29435720K  
 Fecha: 2025.04.15  
 11:49:31 +02'00'


En Sevilla, Marzo de 2025  
 El Ingeniero Técnico Industrial,  
 Pedro J. Fernández García  
 Colegiado nº 1.693 C.O.I.T.I. Huelva.

Puede verificar la integridad de una copia de este documento mediante la lectura del código QR adjunto o mediante el acceso a la dirección <https://ws050.juntadeandalucia.es:443/verificarFirma/> indicando el código de VERIFICACIÓN

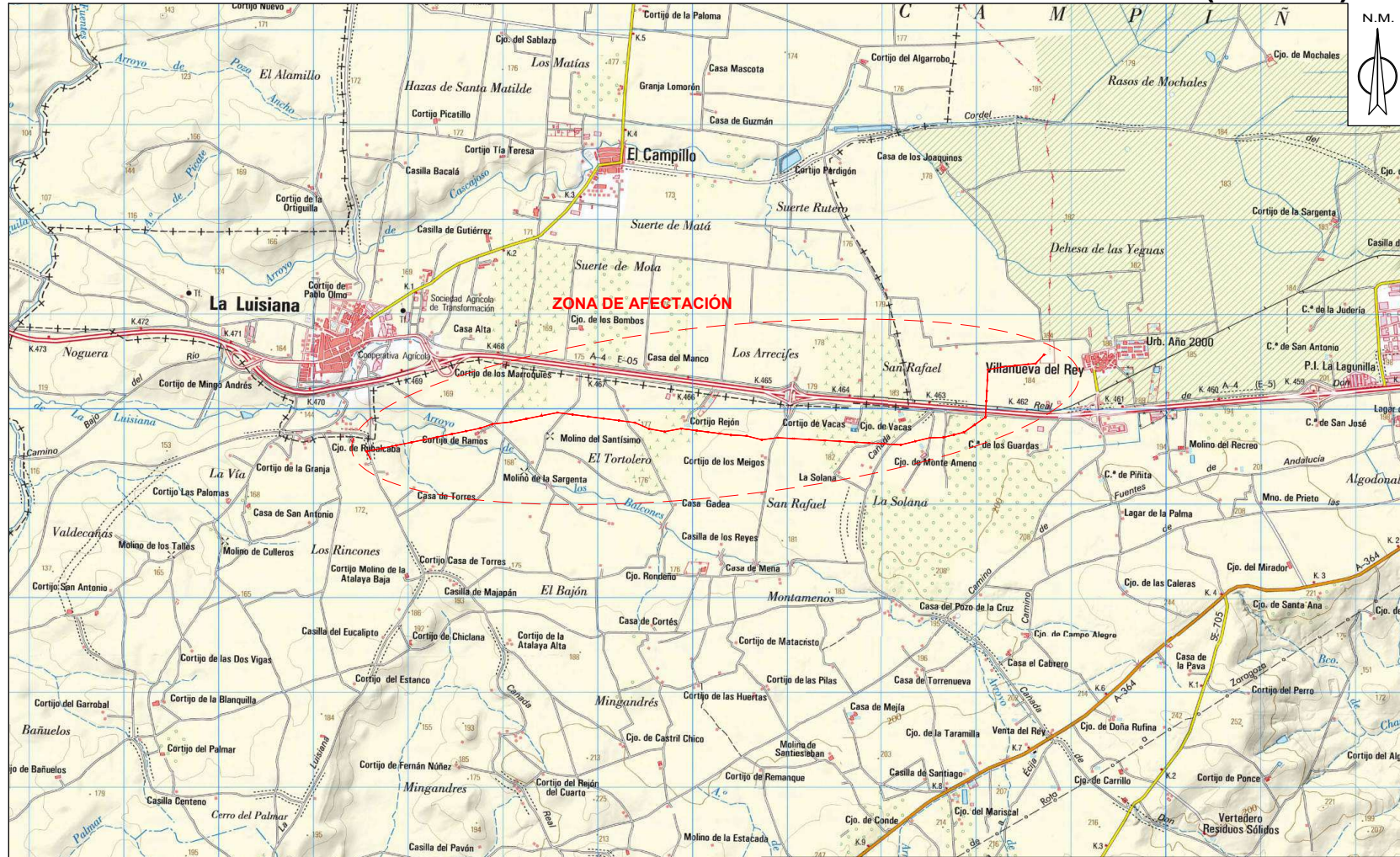
FIRMADO POR	LUIS PORTERO GABARRO	13/05/2025	
VERIFICACIÓN	PEGVEXQ7TF739UL8JW8L7STH88HCW8	PÁG. 17/114	

# 3 PLANOS GENERALES

Nº Reg. Entrada: 202599905377336. Fecha/Hora: 13/05/2025 13:24:18

Puede verificar la integridad de una copia de este documento mediante la lectura del código QR adjunto o mediante el acceso a la dirección <a href="https://ws050.juntadeandalucia.es:443/verificarFirma/">https://ws050.juntadeandalucia.es:443/verificarFirma/</a> indicando el código de VERIFICACIÓN			
FIRMADO POR	LUIS PORTERO GABARRO	13/05/2025	
VERIFICACIÓN	PEGVEXQ7TF739UL8JW8L7STH88HCW8	PÁG. 18/114	

# T.M. ÉCIJA (SEVILLA)



COORDENADAS UTM  
WGS84 (HUSO: 30)  
S.E. "VILLNREY"  
X(m): 308.769  
Y(m): 4.155.602

COORDENADAS UTM  
WGS84 (HUSO: 30)  
A261866 (A sustituir)  
X(m): 301.581  
Y(m): 4.154.554

Obra: **MODIFICADO ANEXO DE AFECTACIONES POR PROYECTO DE DE LA NUEVA LSMT Y LAMT LA-110 25 kV "CAMPILLO\_" DE S.E. "VILLNREY", ENTRE LA SUBSTACION "VILLNREY" HASTA EL APOYO A261866, EN EL T.M. DE ÉCIJA (SEVILLA).**

e-distribución	LCL:	6300874382	Técnico:	PEDRO FERNÁNDEZ GARCÍA
	Nº Exp./Plan:	SFE0083_1	Nº Colegiado:	1693- COITI HUELVA
	Solicitante:	EDISTRIBUCIÓN REDES DIGITALES S.L.U.	Escala:	1:40.000
Fecha:	MARZO 2025	T.M. DE ÉCIJA (SEVILLA)		SITUACIÓN
				Nº Plano: 01

ANEXO AFECTACIONES SEP201158-SFE0083\_1

Es copia auténtica de documento electrónico

Puede verificar la integridad de una copia de este documento mediante la lectura del código QR adjunto o mediante el acceso a la dirección <https://ws050.juntadeandalucia.es:443/verificarFirma/> indicando el código de VERIFICACIÓN

FIRMADO POR

LUIS PORTERO GABARRO

13/05/2025

VERIFICACIÓN

PEGVEXQ7TF739UL8JW8L7STH88HCW8

PÁG. 19/114



# T.M. ÉCIJA (SEVILLA)



ANEXO AFECCIONES SEP201188 - SFE0083\_1

LEYENDA	
<span style="color: red;">■</span> RED EXISTENTE	<span style="color: orange;">■</span> RED A RETIRAR
<span style="color: blue;">■</span> RED NUEVA	<span style="color: green;">■</span> SERVIDUMBRE DE PASEO
CD (CENTRO DE DISTRIBUCIÓN)	CAJA DE SECCIONAMIENTO
LÍNEA AÉREA	EMPALMES O DERIVACIÓN
LÍNEA SUBTERRÁNEA	CONEXIÓN AÉREA/SUBT.
CANALIZACIÓN SUBTERRÁNEA	APOYO DE H.V.
ARQUETA A1/A2	APOYO METÁLICO

<b>¡CUMPLE SIEMPRE!</b> CON LAS CINCO REGLAS DE ORO PARA TRABAJAR SIN TENSIÓN	
 <b>1 Apertura con corte efectivo de todas las fuentes de tensión</b>	 <b>4 Poner a tierra y en cortocircuito (inmediatamente después de comprobar la ausencia de tensión)</b>
 <b>2 Enclavamiento o bloqueo y señalización de los aparatos de corte en posición de apertura</b>	 <b>5 Señalización y delimitación de la Zona de Trabajo</b>
 <b>3 Verificar la ausencia de tensión (inmediatamente antes de poner a tierra y en cortocircuito)</b>	<p style="text-align: center;"><b>¡RECUERDA QUE DEBES UTILIZAR SIEMPRE LOS EPI!!</b></p>

Obra: MODIFICADO ANEXO DE AFECCIONES POR PROYECTO DE DE LA NUEVA LSMT Y LAMT LA-110 25 KV "CAMPILLO_" DE S.E. "VILLNREY", ENTRE LA SUBESTACIÓN "VILLNREY" HASTA EL APOYO A261866, EN EL T.M. DE ÉCIJA (SEVILLA).		
	LCL: 6300874382	Técnico: PEDRO FERNÁNDEZ GARCÍA
	Nº Exp./Plan: SFE0083_1	Nº Colegiado: 1693- COITI HUELVA
	Solicitante: EDISTRIBUCIÓN REDES DIGITALES S.L.U.	Escala: 1:25.000
Fecha: MARZO 2025	T.M. DE ÉCIJA (SEVILLA) TRAZADO ACTUAL	Nº Plano: 02

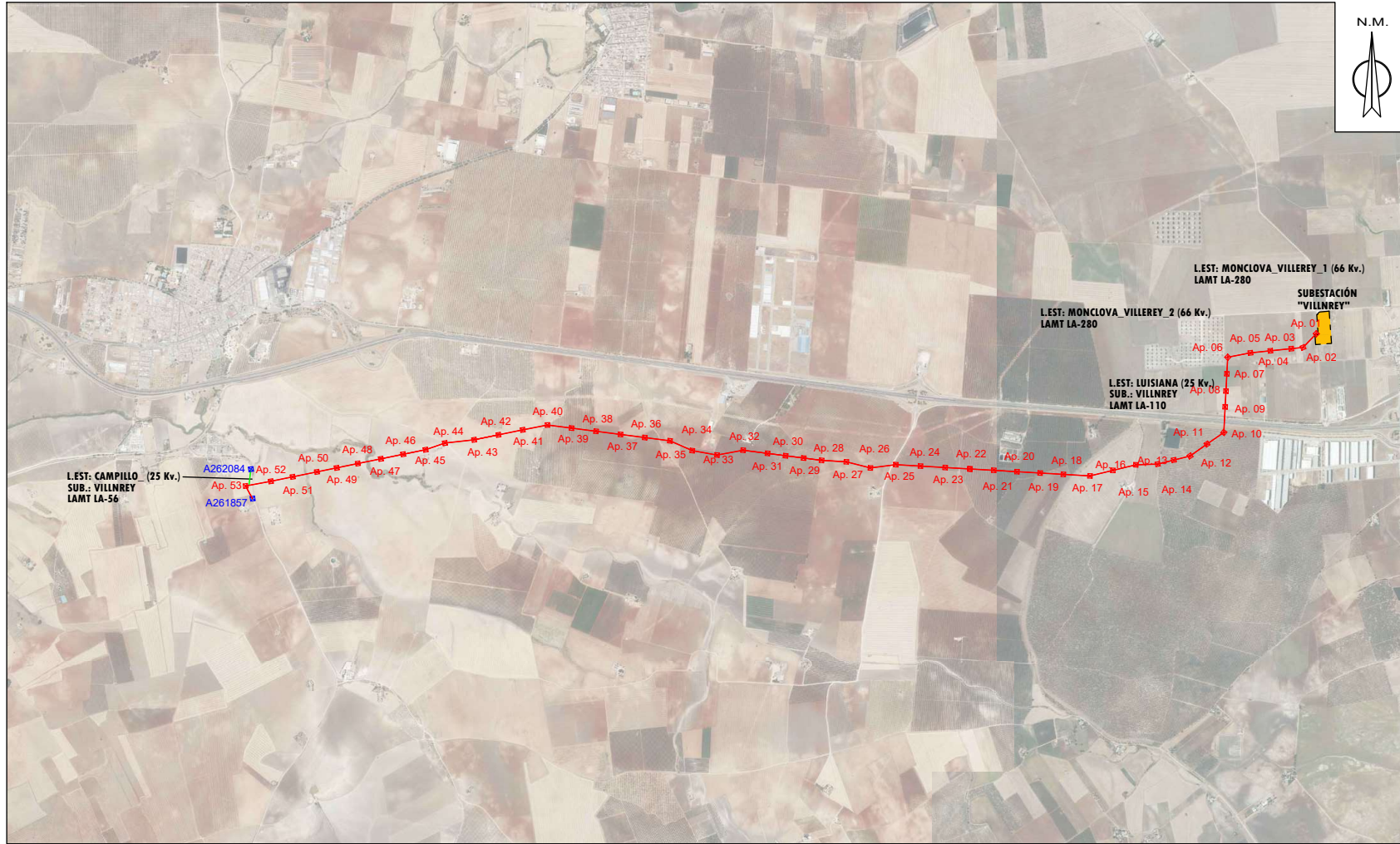
Puede verificar la integridad de una copia de este documento mediante la lectura del código QR adjunto o mediante el acceso a la dirección <https://ws050.juntadeandalucia.es:443/verificarFirma/> indicando el código de VERIFICACIÓN

FIRMADO POR	LUIS PORTERO GABARRO	13/05/2025
VERIFICACIÓN	PEGVEXQ7TF739UL8JW8L7STH88HCW8	PÁG. 20/114



Es copia auténtica de documento electrónico

# T.M. ÉCIJA (SEVILLA)



ANEXO AFECIONES SEP201188 - SFE0083\_1

LEYENDA	
<span style="color: red;">■</span> RED EXISTENTE	<span style="color: orange;">■</span> RED A RETIRAR
<span style="color: blue;">■</span> RED NUEVA	<span style="color: green;">■</span> SERVIDUMBRE DE PASEO
CD (CENTRO DE DISTRIBUCIÓN)	CAJA DE SECCIONAMIENTO
LÍNEA AÉREA	EMPALMES O DERIVACIÓN
LÍNEA SUBTERRÁNEA	CONEXIÓN AÉREA/SUBT.
CANALIZACIÓN SUBTERRÁNEA	APOYO DE H.V.
ARQUETA A1/A2	APOYO METÁLICO

<b>¡CUMPLE SIEMPRE!</b> CON LAS CINCO REGLAS DE ORO PARA TRABAJAR SIN TENSIÓN	
 <b>1 Apertura con corte efectivo de todas las fuentes de tensión</b>	 <b>4 Poner a tierra y en cortocircuito (inmediatamente después de comprobar la ausencia de tensión)</b>
 <b>2 Enclavamiento o bloqueo y señalización de los aparatos de corte en posición de apertura</b>	 <b>5 Señalización y delimitación de la Zona de Trabajo</b>
 <b>3 Verificar la ausencia de tensión (inmediatamente antes de poner a tierra y en cortocircuito)</b>	<p style="text-align: center;"><b>¡RECUERDA QUE DEBES UTILIZAR SIEMPRE LOS EPI!!</b></p>

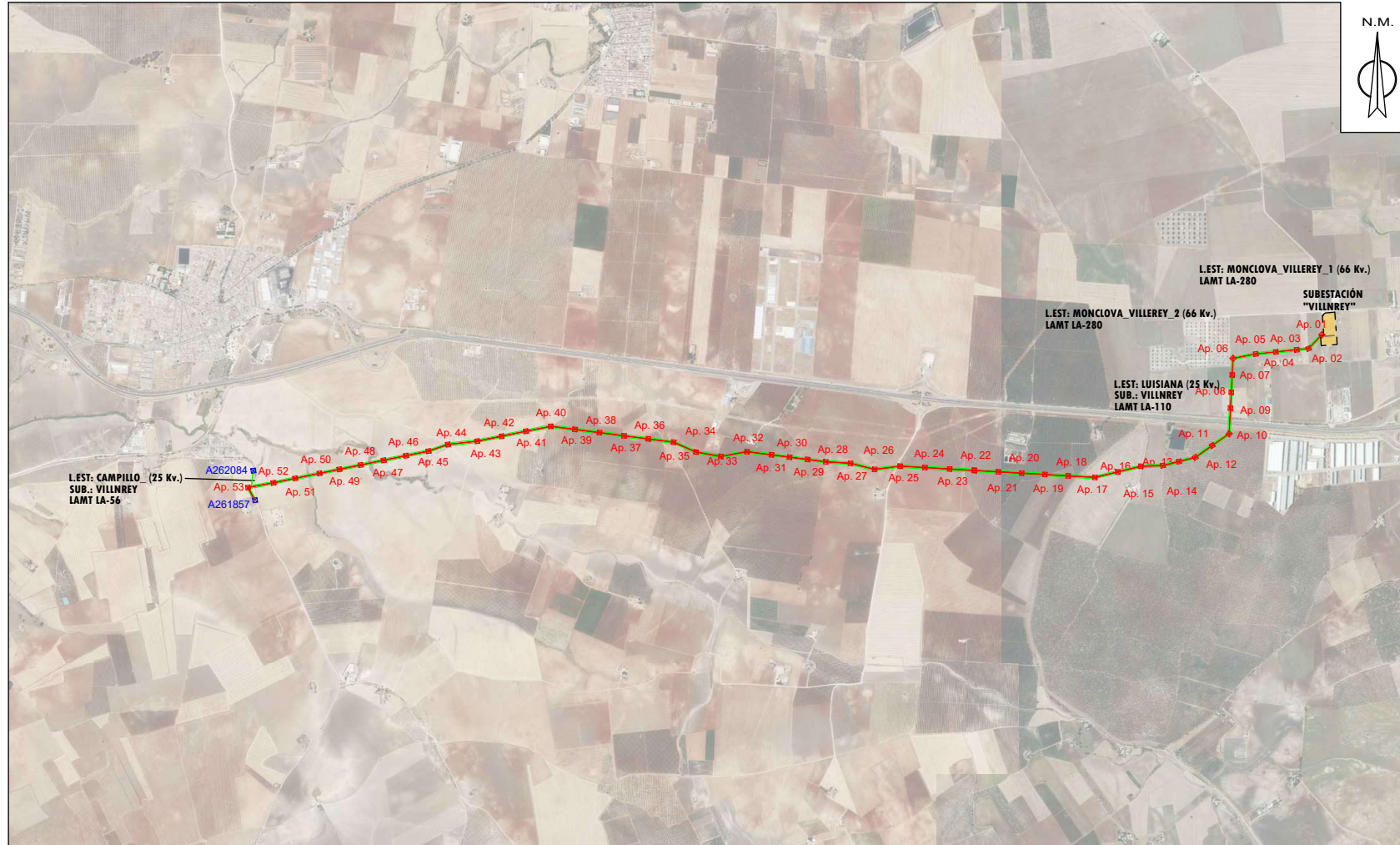
Obra: <b>MODIFICADO ANEXO DE AFECIONES POR PROYECTO DE DE LA NUEVA LSMT Y LAMT LA-110 25 KV "CAMPILLO_" DE S.E. "VILLNREY", ENTRE LA SUBESTACIÓN "VILLNREY" HASTA EL APOYO A261866, EN EL T.M. DE ECIJA (SEVILLA).</b>		
LCL:	6300874382	Técnico:
Nº Exp./Plan:	SFE0083_1	PEDRO FERNÁNDEZ GARCÍA
Solicitante:	EDISTRIBUCIÓN REDES DIGITALES S.L.U.	Nº Colegiado: 1693- COITI HUELVA
	T.M. DE ÉCIJA (SEVILLA)	Escala: 1:25.000
Fecha: MARZO 2025	TRAZADO PREVISTO	Nº Plano: 03

Puede verificar la integridad de una copia de este documento mediante la lectura del código QR adjunto o mediante el acceso a la dirección <https://ws050.juntadeandalucia.es:443/verificarFirma/> indicando el código de VERIFICACIÓN

FIRMADO POR	LUIS PORTERO GABARRO	13/05/2025
VERIFICACIÓN	PEGVEXQ7TF739UL8JW8L7STH88HCW8	PÁG. 21/114



# T.M. ÉCIJA (SEVILLA)



ANEXO AFEECIONES SEP201188 - SFE0083\_1

LEYENDA	
<span style="color: blue;">■</span> RED EXISTENTE	<span style="color: orange;">■</span> RED A RETIRAR
<span style="color: red;">■</span> RED NUEVA	<span style="color: green;">■</span> SERVIDUMBRE DE PASO
CD (CENTRO DE DISTRIBUCIÓN)	CAJA DE SECCIONAMIENTO
LÍNEA AÉREA	EMPALMES O DERIVACIÓN
LÍNEA SUBTERRÁNEA	CONEXIÓN AÉREA/SUBT.
CANALIZACIÓN SUBTERRÁNEA	APOYO DE H.V.
ARQUETA A1/A2	APOYO METÁLICO

<b>¡CUMPLE SIEMPRE!</b> CON LAS CINCO REGLAS DE ORO PARA TRABAJAR SIN TENSIÓN	
 <b>1 Apertura con corte efectivo de todas las fuentes de tensión</b>	 <b>4 Poner a tierra y en cortocircuito (inmediatamente después de comprobar la ausencia de tensión)</b>
 <b>2 Enclavamiento o bloqueo y señalización de los aparatos de corte en posición de apertura</b>	 <b>5 Señalización y delimitación de la Zona de Trabajo</b>
 <b>3 Verificar la ausencia de tensión (inmediatamente antes de poner a tierra y en cortocircuito)</b>	<p style="text-align: center;"><b>¡RECUERDA QUE DEBES UTILIZAR SIEMPRE LOS EPI!!</b></p>

Obra: MODIFICADO ANEXO DE AFEECIONES POR PROYECTO DE DE LA NUEVA LSMT Y LAMT LA-110 25 KV "CAMPILLO_" DE S.E. "VILLNREY", ENTRE LA SUBESTACIÓN "VILLNREY" HASTA EL APOYO A261866, EN EL T.M. DE ÉCIJA (SEVILLA).		
LCL:	6300874382	Técnico:
Nº Exp./Plan:	SFE0083_1	PEDRO FERNÁNDEZ GARCÍA
Solicitante:	EDISTRIBUCIÓN REDES DIGITALES S.L.U.	Nº Colegiado: 1693- COITI HUELVA
T.M. DE ÉCIJA (SEVILLA)		Escala: 1:25.000
Fecha: MARZO 2025	TRAZADO SERVIDUMBRE DE PASO	Nº Plano: 04

Puede verificar la integridad de una copia de este documento mediante la lectura del código QR adjunto o mediante el acceso a la dirección <https://ws050.juntadeandalucia.es:443/verificarFirma/> indicando el código de VERIFICACIÓN

FIRMADO POR

LUIS PORTERO GABARRO

13/05/2025

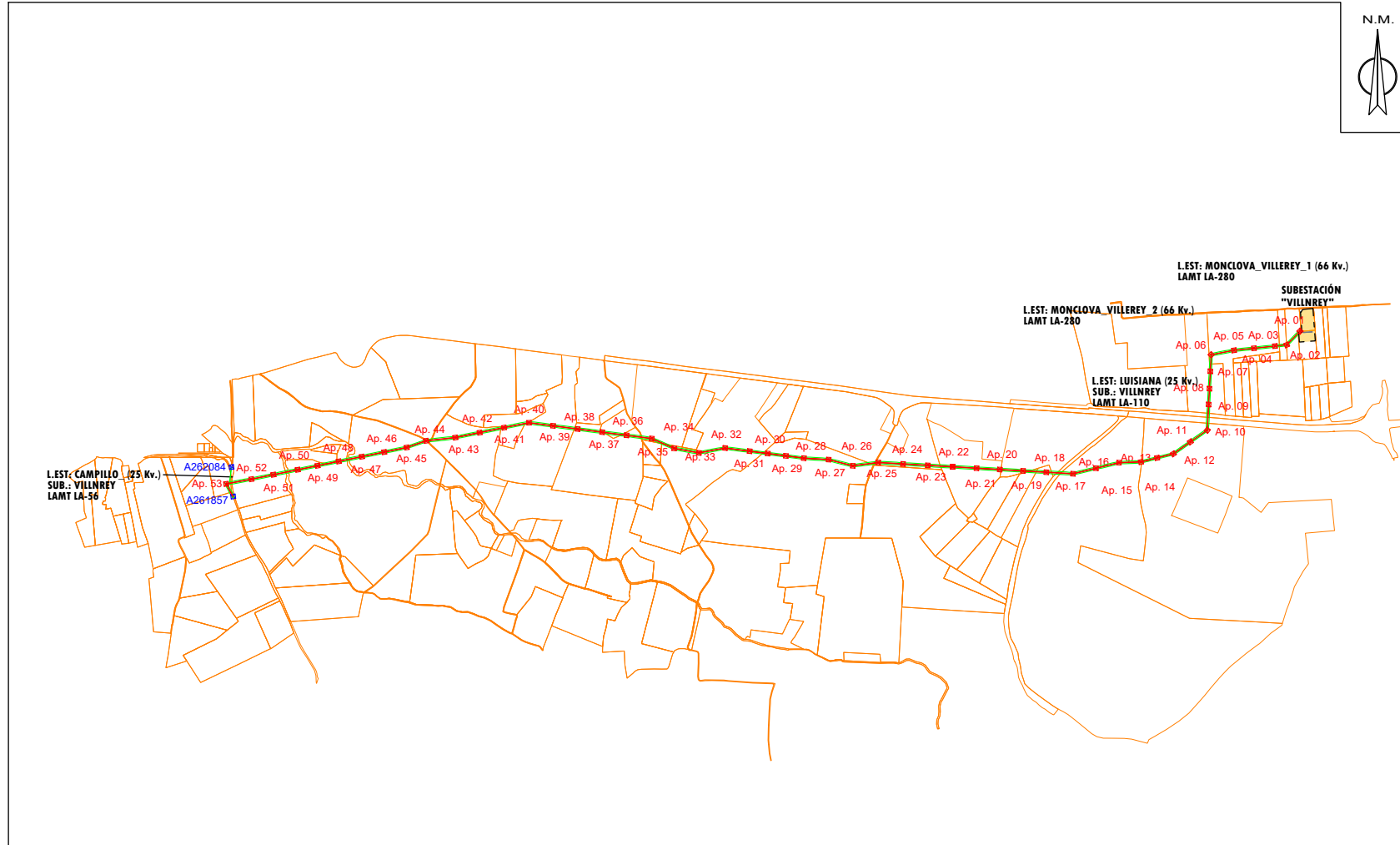
VERIFICACIÓN

PEGVEXQ7TF739UL8JW8L7STH88HCW8

PÁG. 22/114



# T.M. ÉCIJA (SEVILLA)



ANEXO AFECCIONES SEP201188 - SFE0083\_1

LEYENDA	
<span style="color: blue;">—</span>	RED EXISTENTE
<span style="color: red;">—</span>	RED NUEVA
<span style="color: orange;">—</span>	RED A RETIRAR
<span style="color: green;">—</span>	SERVIDUMBRE DE PASO
	CD (CENTRO DE DISTRIBUCIÓN)
	COT (CENTRO DE DISTRIBUCIÓN INTERMEDIO)
	LÍNEA AÉREA
	LÍNEA SUBTERRÁNEA
	CANALIZACIÓN SUBTERRÁNEA
	ARQUETA A1/A2
	CAJA DE SECCIONAMIENTO
	EMPALMES O DERIVACIÓN
	CONEXIÓN AÉREA/SUBT.
	APOYO DE HV
	APOYO METÁLICO

¡CUMPLE SIEMPRE! CON LAS CINCO REGLAS DE ORO PARA TRABAJAR SIN TENSIÓN	
	<b>1 Apertura con corte efectivo de todas las fuentes de tensión</b>
	<b>2 Enclavamiento o bloqueo y señalización de los aparatos de corte en posición de apertura</b>
	<b>3 Verificar la ausencia de tensión (inmediatamente antes de poner a tierra y en cortocircuito)</b>
	<b>4 Poner a tierra y en cortocircuito (inmediatamente después de comprobar la ausencia de tensión)</b>
	<b>5 Señalización y delimitación de la Zona de Trabajo</b>
<b>¡RECUERDA QUE DEBES UTILIZAR SIEMPRE LOS EPI!!</b>	

Obra: MODIFICADO ANEXO DE AFECCIONES POR PROYECTO DE LA NUEVA LSMT Y LAMT LA-110 25 KV "CAMPILLO_" DE S.E. "VILLNREY", ENTRE LA SUBESTACIÓN "VILLNREY" HASTA EL APOYO A261866, EN EL T.M. DE ÉCIJA (SEVILLA).		
	LCL: 6300874382	Técnico: PEDRO FERNÁNDEZ GARCÍA
	Nº Exp./Plan: SFE0083_1	Nº Colegiado: 1693- COITI HUELVA
	Solicitante: EDISTRIBUCIÓN REDES DIGITALES S.L.U.	Escala: 1:25.000
Fecha: MARZO 2025	TRAZADO SERVIDUMBRE DE PASO SIN ORTO	Nº Plano: 05

Puede verificar la integridad de una copia de este documento mediante la lectura del código QR adjunto o mediante el acceso a la dirección <https://ws050.juntadeandalucia.es:443/verificarFirma/> indicando el código de VERIFICACIÓN

FIRMADO POR	LUIS PORTERO GABARRO	13/05/2025
VERIFICACIÓN	PEGVEXQ7TF739UL8JW8L7STH88HCW8	PÁG. 23/114



Es copia auténtica de documento electrónico

# T.M. ÉCIJA (SEVILLA)



RELACION DE BIENES Y DERECHOS AFECTADOS POR PROYECTO DE EJECUCIÓN DE LA NUEVA LSMT Y LAMT LA-110 25 KV "CAMPILLO\_" DE S.E. "VILLNREY", ENTRE LA SUBESTACIÓN "VILLNREY" HASTA EL APOYO A261866, EN EL T.M. DE ÉCIJA (SEVILLA)

TRAMO SUBTERRANEO														
PAR. PROY.	REF. CATASTRAL	PROVINCIA	T.M.	PARAJE	POL. CAT.	PARC. CAT.	LONGITUD ZANJA (m)	SERV. PASO (m²)	ARGUMENTAS	Nº IDENTIFICACIÓN ARGUMENTAS	PLANO DOMINIO (m²)	OCCUP. TEMP. (m²)	SERVIDUMBRE ACCESO (m²)	USO
31	41039A056005020008T	SEVILLA	ÉCIJA	LAS ARENAS	56	52	7,85	23,56	1	Arg.1 A2	1,99	1,88	2,36	Labor Secano

TRAMO AEREO														
PAR. PROY.	REF. CATASTRAL	PROVINCIA	T.M.	PARAJE	POL. CAT.	PARC. CAT.	VUELO (m)	SERV. PASO (m²)	APOYOS	Nº IDENTIFICACIÓN APOYOS	PLANO DOMINIO (m²)	OCCUP. TEMP. (m²)	SERVIDUMBRE ACCESO (m²)	USO
1	41039A056005020008T	SEVILLA	ÉCIJA	LAS ARENAS	56	52	127,19	1984,63	2	AP1 y AP2	6,27	158,77	198,46	Labor Secano
2	41039A056005030008F	SEVILLA	ÉCIJA	LAS ARENAS	56	53	4,71	66,17				5,29	6,62	Labor Secano
3	41039A056007800008O	SEVILLA	ÉCIJA	LAS ARENAS	56	278	47,71	673,91				53,91	67,39	Labor Secano
4	41039A056004100008W	SEVILLA	ÉCIJA	LAS ARENAS	56	41	524,12	8187,51	4	AP3, AP4, AP5 y AP6	8,10	859,00	818,75	Labor Regado
5	41039A056004400008H	SEVILLA	ÉCIJA	LAS ARENAS	56	40	327,96	4946,31	3	AP7, AP8 y P9	7,44	359,71	494,63	Tierra arable
6	41039A056006170008R	SEVILLA	ÉCIJA	AUTOVIA DE MADRIDA CÁDIZ	55	9017	27,07	490,73				39,26	49,07	Industria
7	41039A05600700008K	SEVILLA	ÉCIJA	AUTOVIA DE MADRIDA CÁDIZ	55	9007	39,40	708,87				66,47	70,89	Vía Comunicación
8	41039A05600180008B	SEVILLA	ÉCIJA	MORTE AMENO	55	18	542,79	8227,54	4	AP10, AP11, AP12 y AP13	8,68	659,20	822,75	Ciudad de Regadio



ANEXO AFECTACIONES SEP201188 - SFE0083\_1

**LEYENDA**

	RED EXISTENTE		RED A RETIRAR
	RED NUEVA		SERVIDUMBRE DE PASO
	CD (CENTRO DE DISTRIBUCIÓN)		CAJA DE SECCIONAMIENTO
	LÍNEA AEREA		EMPALMES O DERIVACIÓN
	LÍNEA SUBTERRANEA		CONEXIÓN AEREA/SUBT.
	CANALIZACIÓN SUBTERRANEA		APOYO DE HV
	ARQUETA A1/A2		APOYO METÁLICO

**¡CUMPLE SIEMPRE!**  
CON LAS CINCO REGLAS DE ORO PARA TRABAJAR SIN TENSIÓN

	<b>1 Apertura con corte efectivo de todas las fuentes de tensión</b>		<b>4 Poner a tierra y en cortocircuito (inmediatamente después de comprobar la ausencia de tensión)</b>
	<b>2 Enclavamiento o bloqueo y señalización de los aparatos de corte en posición de apertura</b>		<b>5 Señalización y delimitación de la Zona de Trabajo</b>
	<b>3 Verificar la ausencia de tensión (inmediatamente antes de poner a tierra y en cortocircuito)</b>	<b>¡RECUERDA QUE DEBES UTILIZAR SIEMPRE LOS EPI!!</b>	

Obra: **MODIFICADO ANEXO DE AFECTACIONES POR PROYECTO DE LA NUEVA LSMT Y LAMT LA-110 25 KV "CAMPILLO\_" DE S.E. "VILLNREY", ENTRE LA SUBESTACIÓN "VILLNREY" HASTA EL APOYO A261866, EN EL T.M. DE ÉCIJA (SEVILLA).**

	LCL:	6300874382	Técnico:	
	Nº Exp./Plan:	SFE0083_1		PEDRO FERNÁNDEZ GARCÍA
	Solicitante:	EDISTRIBUCIÓN REDES DIGITALES S.L.U.		Nº Colegiado: 1693- COITI HUELVA
		T.M. DE ÉCIJA (SEVILLA)	Escala:	1:4.000
Fecha: MARZO 2025		TRAZADO SERVIDUMBRE DE PASO - TR-01	Nº Plano:	06

Puede verificar la integridad de una copia de este documento mediante la lectura del código QR adjunto o mediante el acceso a la dirección <a href="https://ws050.juntadeandalucia.es:443/verificarFirma/">https://ws050.juntadeandalucia.es:443/verificarFirma/</a> indicando el código de VERIFICACIÓN		
FIRMADO POR	LUIS PORTERO GABARRO	13/05/2025
VERIFICACIÓN	PEGVEXQ7TF739UL8JW8L7STH88HCW8	PÁG. 24/114



Es copia auténtica de documento electrónico

Nº Reg. Entrada: 202599905377336. Fecha/Hora: 13/05/2025 13:24:18

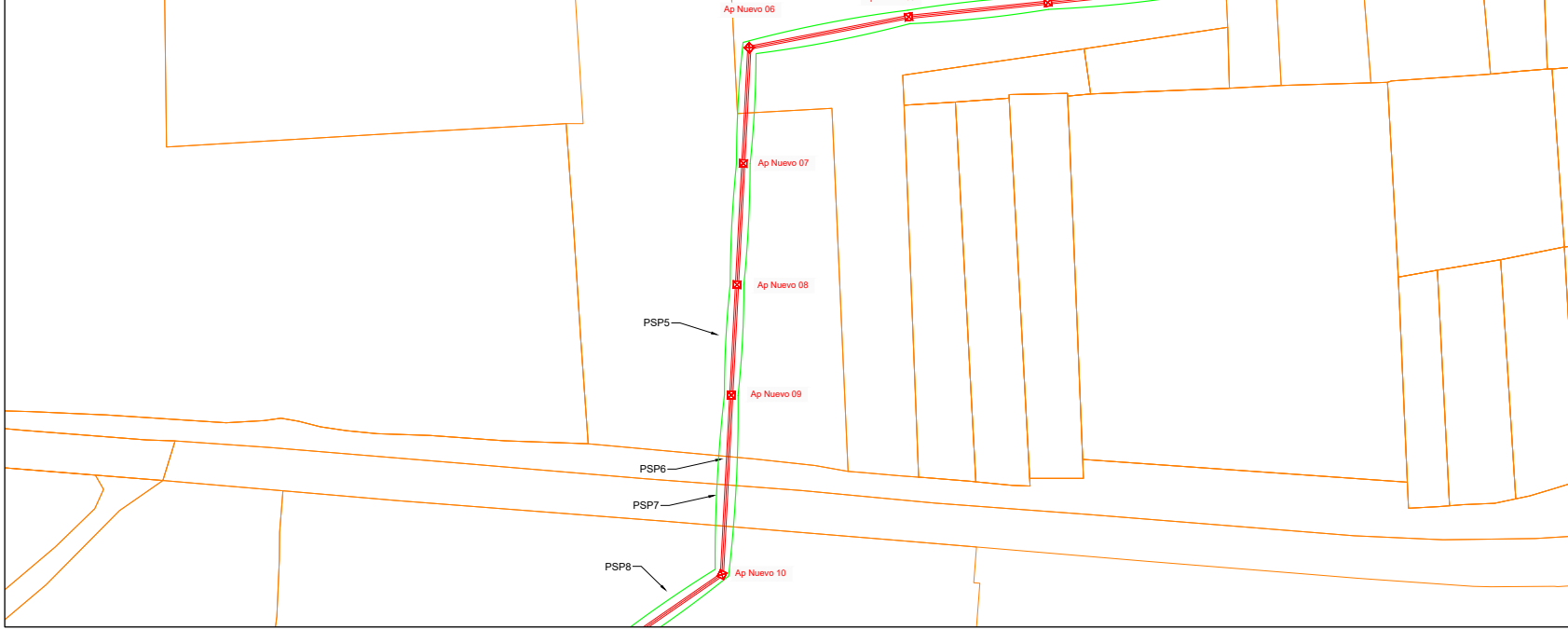
# T.M. ÉCIJA (SEVILLA)



RELACION DE BIENES Y DERECHOS AFECTADOS POR PROYECTO DE EJECUCIÓN DE LA NUEVA LSMT Y LAMT LA-110 25 KV "CAMPILLO_" DE S.E. "VILLNREY", ENTRE LA SUBESTACIÓN "VILLNREY" HASTA EL APOYO A261866, EN EL T.M. DE ÉCIJA (SEVILLA)														
TRAMO SUBTERRANEO														
PAR. PROJ.	REF. CATASTRAL	PROVINCIA	T.M.	PARAJE	POL. CAT.	PARC. CAT.	LONGITUD ZANJA (m)	SERV. PASO (m²)	ARGENTAS	Nº IDENTIFICACIÓN ARGENTAS	FL.BNO DOMINIO (m²)	OCCUP. TEMP. (m²)	SERVIDUMBRE ACCESO (m²)	USO
31	41039A-056005020008T	SEVILLA	ÉCIJA	LAS ARENAS	56	52	7,85	23,56	1	Arg.1 A2	1,99	1,88	2,36	Labor Secano

TRAMO AEREO														
PAR. PROJ.	REF. CATASTRAL	PROVINCIA	T.M.	PARAJE	POL. CAT.	PARC. CAT.	VUELO (m)	SERV. PASO (m²)	APOYOS	Nº IDENTIFICACIÓN APOYOS	FL.BNO DOMINIO (m²)	OCCUP. TEMP. (m²)	SERVIDUMBRE ACCESO (m²)	USO
1	41039A-056005020008T	SEVILLA	ÉCIJA	LAS ARENAS	56	52	127,19	1984,63	2	AP1 y AP2	6,27	158,77	198,46	Labor Secano
2	41039A-056005030008F	SEVILLA	ÉCIJA	LAS ARENAS	56	53	4,71	66,17				5,29	6,62	Labor Secano
3	41039A-056007600008O	SEVILLA	ÉCIJA	LAS ARENAS	56	278	47,71	673,91				53,91	67,39	Labor Secano
4	41039A-056004100008W	SEVILLA	ÉCIJA	LAS ARENAS	56	41	524,12	8187,51	4	AP3, AP4, AP5 y AP6	8,10	855,00	818,75	Labor Regado
5	41039A-056004030008H	SEVILLA	ÉCIJA	LAS ARENAS	56	40	327,96	4946,31	3	AP7, AP8 y P9	7,44	355,71	494,63	Tierra arable
6	41039A-0560170008R	SEVILLA	ÉCIJA	AUTOVIA DE MADRECA CALOZ	55	9017	27,07	490,73				39,26	49,07	Improductiva
7	41039A-0560100008K	SEVILLA	ÉCIJA	AUTOVIA DE MADRECA CALOZ	55	9007	39,40	705,87				66,47	70,59	Via Comunicación
8	41039A-05601180008K	SEVILLA	ÉCIJA	MONTE AMENO	55	18	542,75	8227,54	4	AP10, AP11, AP12 y AP13	8,68	659,20	822,75	Ciudad de Regadio



ANEXO AFECCIONES SEP201188 - SFE0083\_1

LEYENDA			
<span style="color: red;">—</span>	RED EXISTENTE	<span style="color: orange;">—</span>	RED A RETIRAR
<span style="color: green;">—</span>	RED NUEVA	<span style="color: green;">—</span>	SERVIDUMBRE DE PASO
	CD (CENTRO DE DISTRIBUCIÓN)		CAJA DE SECCIONAMIENTO
	LÍNEA AEREA		EMPALMES O DERIVACIÓN
	LÍNEA SUBTERRANEA		CONCESIÓN AEREA/SUBT.
	CANALIZACIÓN SUBTERRANEA		APOYO DE H/V
	ARQUETA A11 A2		APOYO METÁLICO

**¡CUMPLE SIEMPRE!**  
CON LAS CINCO REGLAS DE ORO PARA TRABAJAR SIN TENSIÓN

	<b>1 Apertura con corte efectivo de todas las fuentes de tensión</b>		<b>4 Poner a tierra y en cortocircuito (inmediatamente después de comprobar la ausencia de tensión)</b>
	<b>2 Enclavamiento o bloqueo y señalización de los aparatos de corte en posición de apertura</b>		<b>5 Señalización y delimitación de la Zona de Trabajo</b>
	<b>3 Verificar la ausencia de tensión (inmediatamente antes de poner a tierra y en cortocircuito)</b>	<b>¡RECUERDA QUE DEBES UTILIZAR SIEMPRE LOS EPI!!</b>	

Obra: MODIFICADO ANEXO DE AFECCIONES POR PROYECTO DE DE LA NUEVA LSMT Y LAMT LA-110 25 KV "CAMPILLO_" DE S.E. "VILLNREY", ENTRE LA SUBESTACIÓN "VILLNREY" HASTA EL APOYO A261866, EN EL T.M. DE ÉCIJA (SEVILLA).			
	LCL:	6300874382	Técnico:
	Nº Exp./Plan:	SFE0083_1	PEDRO FERNÁNDEZ GARCÍA
	Solicitante:	EDISTRIBUCIÓN REDES DIGITALES S.L.U.	Nº Colegiado: 1693- COITI HUELVA
		T.M. DE ÉCIJA (SEVILLA)	Escala: 1:4.000
Fecha: MARZO 2025	TRAZADO SERVIDUMBRE DE PASO - TR-01 SIN ORTO	Nº Plano: 07	

Puede verificar la integridad de una copia de este documento mediante la lectura del código QR adjunto o mediante el acceso a la dirección <https://ws050.juntadeandalucia.es:443/verificarFirma/> indicando el código de VERIFICACIÓN

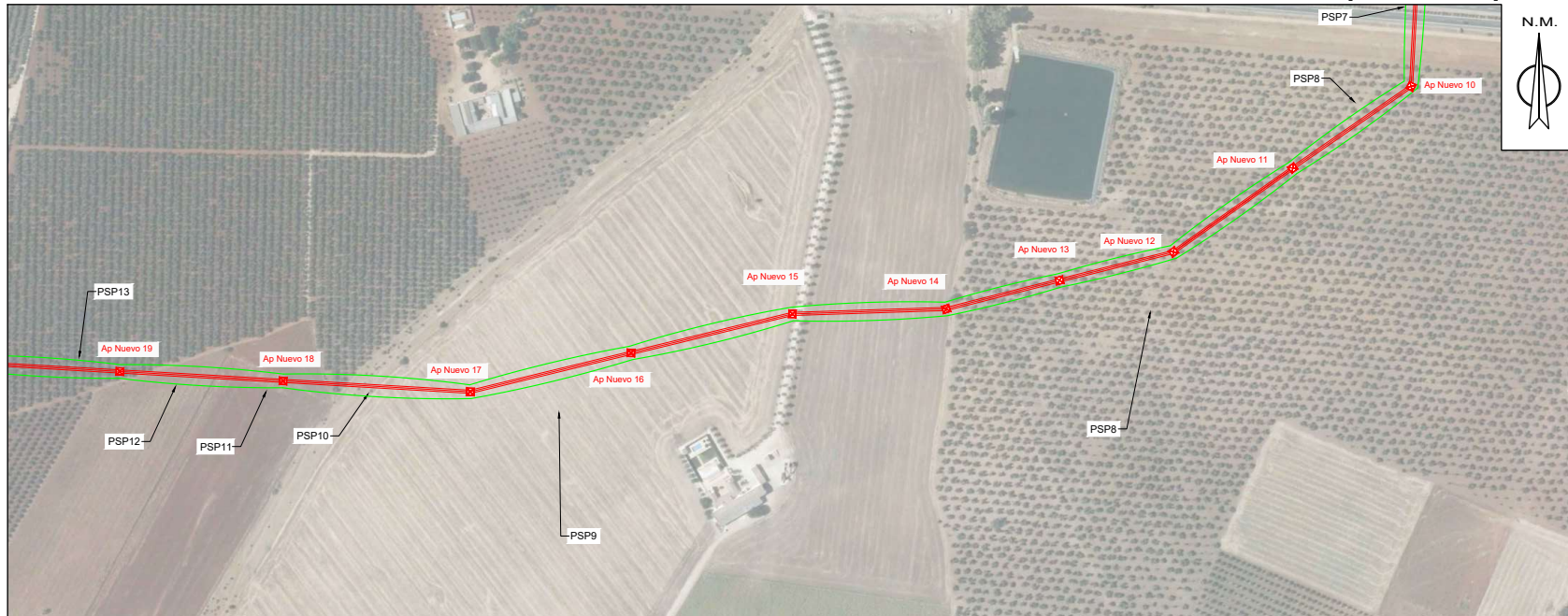
FIRMADO POR	LUIS PORTERO GABARRO	13/05/2025
VERIFICACIÓN	PEGVEXQ7TF739UL8JW8L7STH88HCW8	PÁG. 25/114



Es copia auténtica de documento electrónico

Nº Reg. Entrada: 202599905377336. Fecha/Hora: 13/05/2025 13:24:18

# T.M. ÉCIJA (SEVILLA)



RELACIÓN DE BIENES Y DERECHOS AFECTADOS POR PROYECTO DE EJECUCIÓN DE LA NUEVA LSMT Y LAMT LA-110 25 kV "CAMPILLO\_" DE S.E. "VILLNREY", ENTRE LA SUBESTACIÓN "VILLNREY" HASTA EL APOYO A261866, EN EL T.M. DE ÉCIJA (SEVILLA)

TRAMO AÉREO														
PAR. PROY.	REF. CATASTRAL	PROVINCIA	T.M.	PARAJE	POL. CAT.	PARC. CAT.	VUELO (m)	SERV. PASO (m²)	APOYOS	Nº IDENTIFICACIÓN APOYOS	PLENO DOMINIO (m²)	OCUP. TEMP. (m²)	SERVIDUMBRE ACCESO (m²)	USO
8	41039A055000180000BX	SEVILLA	ECLIA	MONTE AMENO	55	18	542,75	8227,54	4	AP10, AP11, AP12 y AP13	8,68	658,20	822,75	Olivos de Regadío
9	41039A055000170000BD	SEVILLA	ECLIA	MONTE AMENO	55	17	545,61	8914,46	4	AP14, AP15, AP16 y AP17	8,59	713,16	891,45	Labor Regadío
10	41039A054090020000BR	SEVILLA	ECLIA	CAÑADA DE DON FRANCISCO	54	9002	25,60	503,03				40,24	50,30	Improductivo
11	41039A054000480000BS	SEVILLA	ECLIA	MIGANDRE	54	48	103,81	1623,37	1	AP18	2,28	129,87	162,34	Labor Secano
12	41039A054000470000BE	SEVILLA	ECLIA	MIGANDRE	54	47	54,09	883,77				70,70	88,38	Labor Secano
13	41039A054000080000BD	SEVILLA	ECLIA	MIGANDRE	54	8	226,32	3673,06	1	AP19	2,28	293,84	367,31	Olivos de Regadío

LEYENDA			
	RED EXISTENTE		RED A RETIRAR
	RED NUEVA		SERVIDUMBRE DE PASO
	CD (CENTRO DE DISTRIBUCIÓN)		CAJA DE SECCIONAMIENTO
	CDI (CENTRO DE DISTRIBUCIÓN INTERPERIE)		EMPALMES O DERIVACIÓN
	LÍNEA AÉREA		CONEXIÓN AÉREA/SUBT.
	LÍNEA SUBTERRÁNEA		APOYO DE HV
	CANALIZACIÓN SUBTERRÁNEA		APOYO METÁLICO
	ARQUETA A1/A2		

**¡CUMPLE SIEMPRE!**  
CON LAS CINCO REGLAS DE ORO PARA TRABAJAR SIN TENSIÓN

	<b>1 Apertura con corte efectivo de todas las fuentes de tensión</b>		<b>4 Poner a tierra y en cortocircuito (inmediatamente después de comprobar la ausencia de tensión)</b>
	<b>2 Enclavamiento o bloqueo y señalización de los aparatos de corte en posición de apertura</b>		<b>5 Señalización y delimitación de la Zona de Trabajo</b>
	<b>3 Verificar la ausencia de tensión (inmediatamente antes de poner a tierra y en cortocircuito)</b>	<b>¡RECUERDA QUE DEBES UTILIZAR SIEMPRE LOS EPI!!</b>	

Obra: MODIFICADO ANEXO DE AFECIONES POR PROYECTO DE LA NUEVA LSMT Y LAMT LA-110 25 kV "CAMPILLO\_" DE S.E. "VILLNREY", ENTRE LA SUBESTACIÓN "VILLNREY" HASTA EL APOYO A261866, EN EL T.M. DE ÉCIJA (SEVILLA).

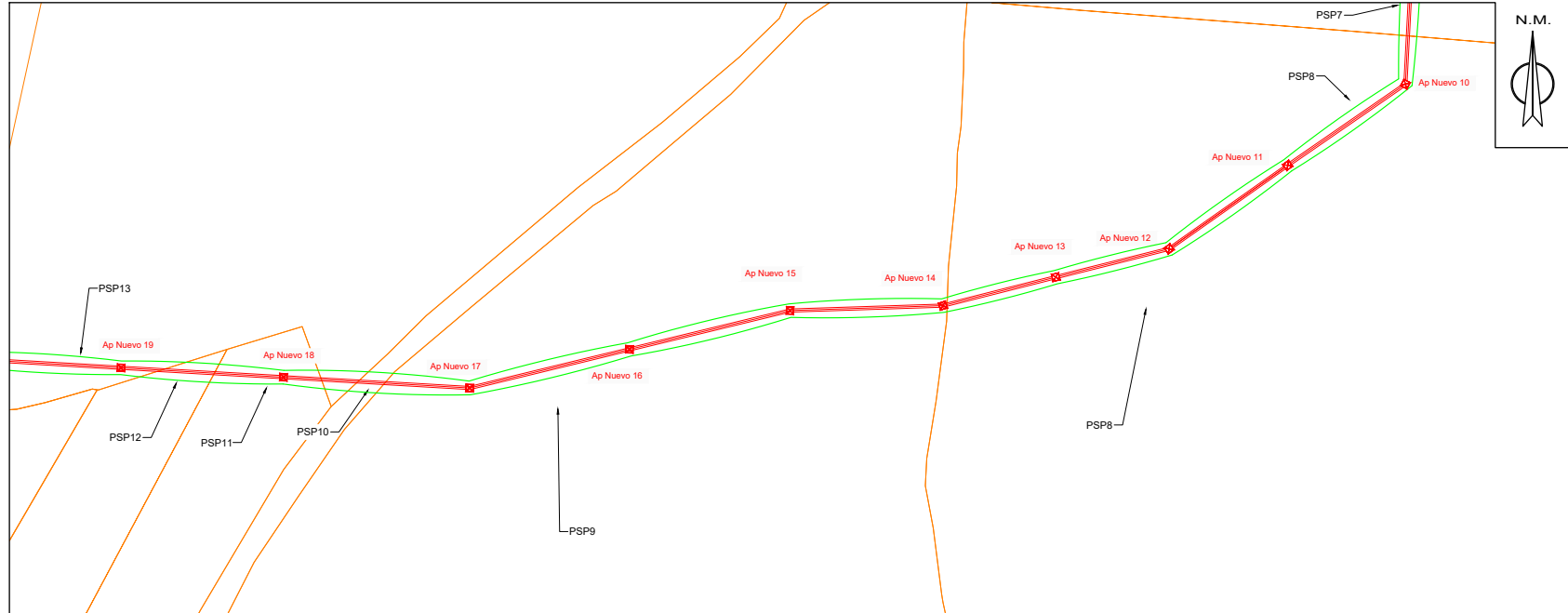
	LCL:	6300874382	Técnico:	
	Nº Exp./Plan:	SFE0083_1		PEDRO FERNÁNDEZ GARCÍA
	Solicitante:	EDISTRIBUCIÓN REDES DIGITALES S.L.U.		Nº Colegiado: 1693- COITI HUELVA
		T.M. DE ÉCIJA (SEVILLA)	Escala:	1:4.000
Fecha: MARZO 2025		TRAZADO SERVIDUMBRE DE PASO - TR-02	Nº Plano:	08

Puede verificar la integridad de una copia de este documento mediante la lectura del código QR adjunto o mediante el acceso a la dirección <https://ws050.juntadeandalucia.es:443/verificarFirma/> indicando el código de VERIFICACIÓN

FIRMADO POR	LUIS PORTERO GABARRO	13/05/2025
VERIFICACIÓN	PEGVEXQ7TF739UL8JW8L7STH88HCW8	PÁG. 26/114



# T.M. ÉCIJA (SEVILLA)



RELACIÓN DE BIENES Y DERECHOS AFECTADOS POR PROYECTO DE EJECUCIÓN DE LA NUEVA LSMT Y LAMT LA-110 25 kV "CAMPILLO\_" DE S.E. "VILLNREY", ENTRE LA SUBESTACIÓN "VILLNREY" HASTA EL APOYO A261866, EN EL T.M. DE ÉCIJA (SEVILLA)

TRAMO AÉREO														
PAR. PROY.	REF. CATASTRAL	PROVINCIA	T.M.	PARAJE	POL. CAT.	PARC. CAT.	VUELO (m)	SERV. PASO (m <sup>2</sup> )	APOYOS	Nº IDENTIFICACIÓN APOYOS	PLENO DOMINIO (m <sup>2</sup> )	OCUP. TEMP. (m <sup>2</sup> )	SERVIDUMBRE ACCESO (m <sup>2</sup> )	USO
8	41039A055000180000BX	SEVILLA	ECLIA	MONTE AMENO	55	18	542,75	8227,54	4	AP10, AP11, AP12 y AP13	8,68	658,20	822,75	Olivos de Regadío
9	41039A055000170000BD	SEVILLA	ECLIA	MONTE AMENO	55	17	545,61	8914,46	4	AP14, AP15, AP16 y AP17	8,59	713,16	891,45	Labor Regadío
10	41039A054090020000BR	SEVILLA	ECLIA	CAÑADA DE DON FRANCISCO	54	9002	25,60	503,03				40,24	50,30	Improductivo
11	41039A054000480000BS	SEVILLA	ECLIA	MGANDRE	54	48	103,81	1623,37	1	AP18	2,28	129,87	162,34	Labor Secano
12	41039A054000470000BE	SEVILLA	ECLIA	MGANDRE	54	47	54,09	883,77				70,70	88,38	Labor Secano
13	41039A054000080000BD	SEVILLA	ECLIA	MGANDRE	54	8	226,32	3673,06	1	AP19	2,28	293,84	367,31	Olivos de Regadío

LEYENDA			
	RED EXISTENTE		RED A RETIRAR
	RED NUEVA		SERVIDUMBRE DE PASO
	CD (CENTRO DE DISTRIBUCIÓN)		CAJA DE SECCIONAMIENTO
	CDI (CENTRO DE DISTRIBUCIÓN INTERPERIE)		EMPALMES O DERIVACIÓN
	LÍNEA AÉREA		CONEXIÓN AÉREA/SUBT.
	LÍNEA SUBTERRÁNEA		APOYO DE HV
	CANALIZACIÓN SUBTERRÁNEA		APOYO METÁLICO
	ARQUETA A1/A2		

**¡CUMPLE SIEMPRE!**  
CON LAS CINCO REGLAS DE ORO PARA TRABAJAR SIN TENSIÓN

	<b>1 Apertura con corte efectivo de todas las fuentes de tensión</b>		<b>4 Poner a tierra y en cortocircuito (inmediatamente después de comprobar la ausencia de tensión)</b>
	<b>2 Enclavamiento o bloqueo y señalización de los aparatos de corte en posición de apertura</b>		<b>5 Señalización y delimitación de la Zona de Trabajo</b>
	<b>3 Verificar la ausencia de tensión (inmediatamente antes de poner a tierra y en cortocircuito)</b>	<b>¡RECUERDA QUE DEBES UTILIZAR SIEMPRE LOS EPI!!</b>	

Obra: MODIFICADO ANEXO DE AFEECIONES POR PROYECTO DE LA NUEVA LSMT Y LAMT LA-110 25 kV "CAMPILLO_" DE S.E. "VILLNREY", ENTRE LA SUBESTACIÓN "VILLNREY" HASTA EL APOYO A261866, EN EL T.M. DE ÉCIJA (SEVILLA).				
	LCL:	6300874382	Técnico:	PEDRO FERNÁNDEZ GARCÍA
	Nº Exp./Plan:	SFE0083_1	Nº Colegiado:	1693- COITI HUELVA
	Solicitante:	EDISTRIBUCIÓN REDES DIGITALES S.L.U.	Escala:	1:4.000
Fecha:	MARZO 2025	TRAZADO SERVIDUMBRE DE PASO - TR-02 SIN ORTO	Nº Plano:	09

ANEXO AFEECIONES SEP201188 - SFE0083\_1

Puede verificar la integridad de una copia de este documento mediante la lectura del código QR adjunto o mediante el acceso a la dirección <https://ws050.juntadeandalucia.es:443/verificarFirma/> indicando el código de VERIFICACIÓN

FIRMADO POR	LUIS PORTERO GABARRO	13/05/2025
VERIFICACIÓN	PEGVEXQ7TF739UL8JW8L7STH88HCW8	PÁG. 27/114

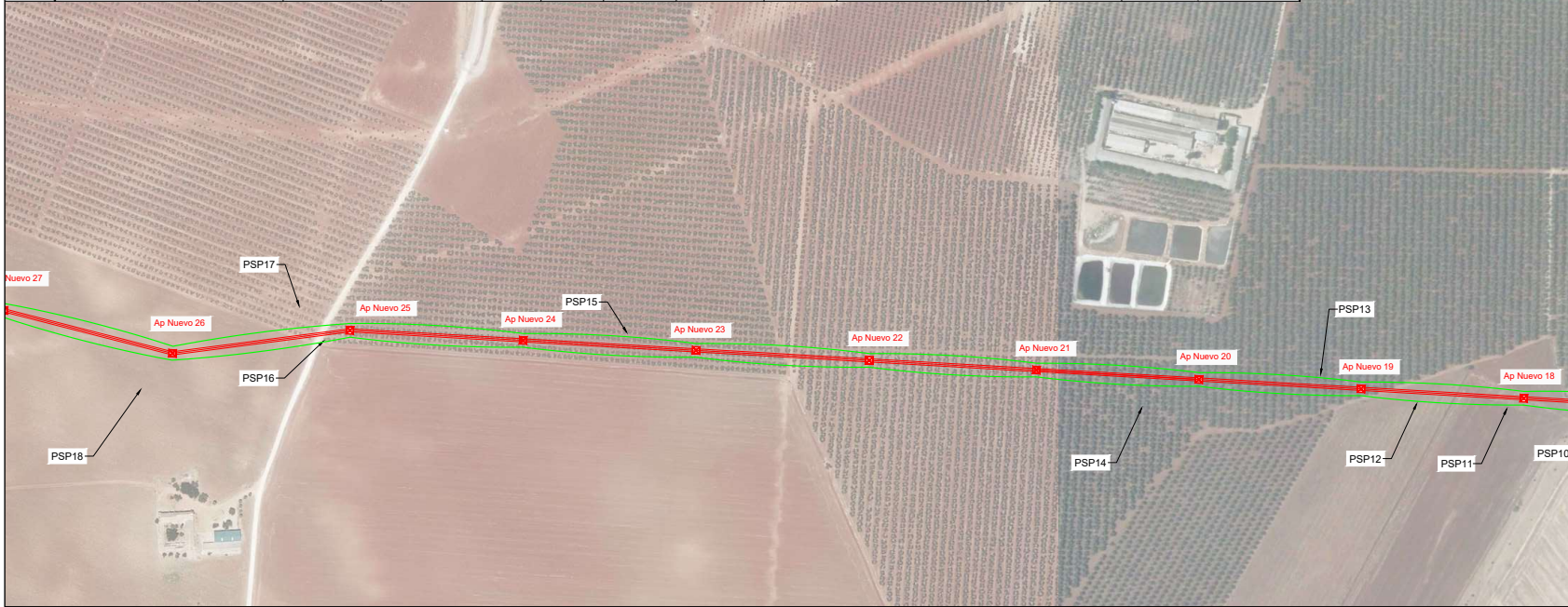


# T.M. ÉCIJA (SEVILLA)

RELACIÓN DE BIENES Y DERECHOS AFECTADOS POR PROYECTO DE EJECUCIÓN DE LA NUEVA LSMT Y LAMT LA-110 25 KV "CAMPILLO\_" DE S.E. "VILLNREY", ENTRE LA SUBESTACIÓN "VILLNREY" HASTA EL APOYO A261866, EN EL T.M. DE ÉCIJA (SEVILLA)



TRAMO AÉREO														
PAR. PROY.	REF. CATASTRAL	PROVINCIA	T.M.	PARAJE	POL. CAT.	PARC. CAT.	VUELO (m)	SERV. PASO (m <sup>2</sup> )	APOYOS	Nº IDENTIFICACIÓN APOYOS	PLENO DOMINIO (m <sup>2</sup> )	OCUP. TEMP. (m <sup>2</sup> )	SERVIDUMBRE ACCESO (m <sup>2</sup> )	USO
13	41039A05400080000BD	SEVILLA	ECJA	MIGANDRE	54	8	226,32	3673,06	1	AP19	2,28	293,84	367,31	Olivos de Regadio
14	41039A054000450000BI	SEVILLA	ECJA	MIGANDRE	54	45	403,98	6661,58	3	AP20, AP21 y AP22	6,69	532,93	666,16	Olivos de Regadio
15	41039A054000760000BX	SEVILLA	ECJA	MIGANDRE	54	76	435,07	7230,50	3	AP23, AP24 y AP25	6,69	578,44	723,05	Olivos de Regadio
16	41039A054090050000BI	SEVILLA	ECJA	CAMINO	54	9005	6,43	98,18				7,85	9,82	Vía Comunicación
17	41039A054000020000BT	SEVILLA	ECJA	MIGANDRE	54	2	31,80	467,53				37,40	46,75	Olivos de Regadio
18	41039A054000620000BG	SEVILLA	ECJA	MIGANDRE	54	62	718,31	11649,2201	5	AP26, AP27, AP28, AP29 y AP30	10,96	931,94	1164,92	Labor Secano



ANEXO AFECCIONES SEP201188 - SFE0083\_1

LEYENDA			
<span style="color: blue;">■</span>	RED EXISTENTE	<span style="color: orange;">■</span>	RED A RETIRAR
<span style="color: red;">■</span>	RED NUEVA	<span style="color: green;">■</span>	SERVIDUMBRE DE PASO
	CD (CENTRO DE DISTRIBUCIÓN)		CAJA DE SECCIONAMIENTO
	LÍNEA AÉREA		EMPALMES O DERIVACIÓN
	LÍNEA SUBTERRÁNEA		CONEXIÓN AÉREA/SUBT.
	CANALIZACIÓN SUBTERRÁNEA		APOYO DE H/V
	ARQUETA A1/A2		APOYO METÁLICO

**¡CUMPLE SIEMPRE!**  
CON LAS CINCO REGLAS DE ORO  
PARA TRABAJAR SIN TENSIÓN

	<b>1 Apertura con corte efectivo de todas las fuentes de tensión</b>		<b>4 Poner a tierra y en cortocircuito (inmediatamente después de comprobar la ausencia de tensión)</b>
	<b>2 Enclavamiento o bloqueo y señalización de los aparatos de corte en posición de apertura</b>		<b>5 Señalización y delimitación de la Zona de Trabajo</b>
	<b>3 Verificar la ausencia de tensión (inmediatamente antes de poner a tierra y en cortocircuito)</b>	<b>¡¡RECUERDA QUE DEBES UTILIZAR SIEMPRE LOS EPI!!</b>	

Obra: MODIFICADO ANEXO DE AFECCIONES POR PROYECTO DE DE LA NUEVA LSMT Y LAMT LA-110 25 KV "CAMPILLO_" DE S.E. "VILLNREY", ENTRE LA SUBESTACIÓN "VILLNREY" HASTA EL APOYO A261866, EN EL T.M. DE ÉCIJA (SEVILLA).			
	LCL:	6300874382	Técnico:
	Nº Exp./Plan:	SFE0083_1	PEDRO FERNÁNDEZ GARCÍA
	Solicitante:	EDISTRIBUCIÓN REDES DIGITALES S.L.U.	Nº Colegiado: 1693- COITI HUELVA
		T.M. DE ÉCIJA (SEVILLA)	Escala: 1:4.000
Fecha: MARZO 2025		TRAZADO SERVIDUMBRE DE PASO - TR-03	Nº Plano: 10

Puede verificar la integridad de una copia de este documento mediante la lectura del código QR adjunto o mediante el acceso a la dirección <https://ws050.juntadeandalucia.es:443/verificarFirma/> indicando el código de VERIFICACIÓN

FIRMADO POR	LUIS PORTERO GABARRO	13/05/2025
VERIFICACIÓN	PEGVEXQ7TF739UL8JW8L7STH88HCW8	PÁG. 28/114



Es copia auténtica de documento electrónico

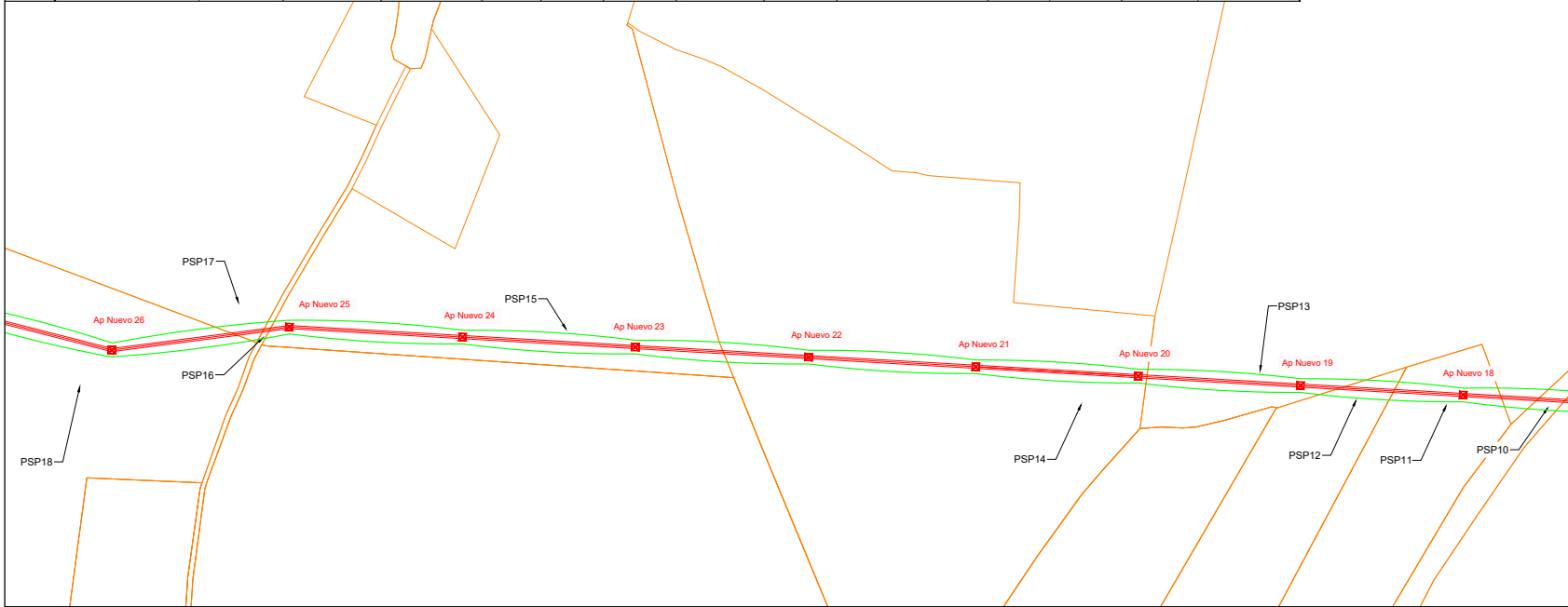
Nº Reg. Entrada: 202599905377336. Fecha/Hora: 13/05/2025 13:24:18

# T.M. ÉCIJA (SEVILLA)

RELACIÓN DE BIENES Y DERECHOS AFECTADOS POR PROYECTO DE EJECUCIÓN DE LA NUEVA LSMT Y LAMT LA-110 25 kV "CAMPILLO\_" DE S.E. "VILLNREY", ENTRE LA SUBESTACIÓN "VILLNREY" HASTA EL APOYO A261866, EN EL T.M. DE ÉCIJA (SEVILLA)



TRAMO AÉREO														
PAR. PROY.	REF. CATASTRAL	PROVINCIA	T.M.	PARAJE	POL. CAT.	PARC. CAT.	VUELO (m)	SERV. PASO (m <sup>2</sup> )	APOYOS	Nº IDENTIFICACIÓN APOYOS	PLENO DOMINIO (m <sup>2</sup> )	OCUP. TEMP. (m <sup>2</sup> )	SERVIDUMBRE ACCESO (m <sup>2</sup> )	USO
13	41039A05400080000BD	SEVILLA	ECJA	MIGANDRE	54	8	226,32	3673,06	1	AP19	2,28	293,84	367,31	Olivos de Regadio
14	41039A054000450000BI	SEVILLA	ECJA	MIGANDRE	54	45	403,98	6661,58	3	AP20, AP21 y AP22	6,69	532,93	666,16	Olivos de Regadio
15	41039A054000760000BX	SEVILLA	ECJA	MIGANDRE	54	76	435,07	7230,50	3	AP23, AP24 y AP25	6,69	578,44	723,05	Olivos de Regadio
16	41039A054090050000BI	SEVILLA	ECJA	CAMINO	54	9005	6,43	98,18				7,85	9,82	Vía Comunicación
17	41039A054000020000BT	SEVILLA	ECJA	MIGANDRE	54	2	31,80	467,53				37,40	46,75	Olivos de Regadio
18	41039A054000620000BG	SEVILLA	ECJA	MIGANDRE	54	62	718,31	11649,2201	5	AP26, AP27, AP28, AP29 y AP30	10,96	931,94	1164,92	Labor Secano



ANEXO AFECIONES SEP201188 - SFE0083\_1

LEYENDA			
<span style="color: blue;">■</span>	RED EXISTENTE	<span style="color: orange;">■</span>	RED A RETIRAR
<span style="color: red;">■</span>	RED NUEVA	<span style="color: green;">■</span>	SERVIDUMBRE DE PASO
	CD (CENTRO DE DISTRIBUCIÓN)		CAJA DE SECCIONAMIENTO
	LÍNEA AÉREA		EMPALMES O DERIVACIÓN
	LÍNEA SUBTERRÁNEA		CONEXIÓN AÉREA/SUBT.
	CANALIZACIÓN SUBTERRÁNEA		APOYO DE H/
	ARQUETA A1/A2		APOYO METÁLICO

**¡CUMPLE SIEMPRE!**  
CON LAS CINCO REGLAS DE ORO PARA TRABAJAR SIN TENSIÓN

	<b>1 Apertura con corte efectivo de todas las fuentes de tensión</b>		<b>4 Poner a tierra y en cortocircuito (inmediatamente después de comprobar la ausencia de tensión)</b>
	<b>2 Enclavamiento o bloqueo y señalización de los aparatos de corte en posición de apertura</b>		<b>5 Señalización y delimitación de la Zona de Trabajo</b>
	<b>3 Verificar la ausencia de tensión (inmediatamente antes de poner a tierra y en cortocircuito)</b>	<b>¡¡RECUERDA QUE DEBES UTILIZAR SIEMPRE LOS EPI!!</b>	

Obra: MODIFICADO ANEXO DE AFECIONES POR PROYECTO DE LA NUEVA LSMT Y LAMT LA-110 25 kV "CAMPILLO_" DE S.E. "VILLNREY", ENTRE LA SUBESTACIÓN "VILLNREY" HASTA EL APOYO A261866, EN EL T.M. DE ÉCIJA (SEVILLA).			
	LCL:	6300874382	Técnico:
	Nº Exp./Plan:	SFE0083_1	PEDRO FERNÁNDEZ GARCÍA
	Solicitante:	EDISTRIBUCIÓN REDES DIGITALES S.L.U.	Nº Colegiado: 1693- COITI HUELVA
	T.M. DE ÉCIJA (SEVILLA)		Escala: 1:4.000
Fecha: MARZO 2025	TRAZADO SERVIDUMBRE DE PASO - TR-03 SIN ORTO		Nº Plano: 11

Puede verificar la integridad de una copia de este documento mediante la lectura del código QR adjunto o mediante el acceso a la dirección <https://ws050.juntadeandalucia.es:443/verificarFirma/> indicando el código de VERIFICACIÓN

FIRMADO POR	LUIS PORTERO GABARRO		13/05/2025
VERIFICACIÓN	PEGVEXQ7TF739UL8JW8L7STH88HCW8		PÁG. 29/114

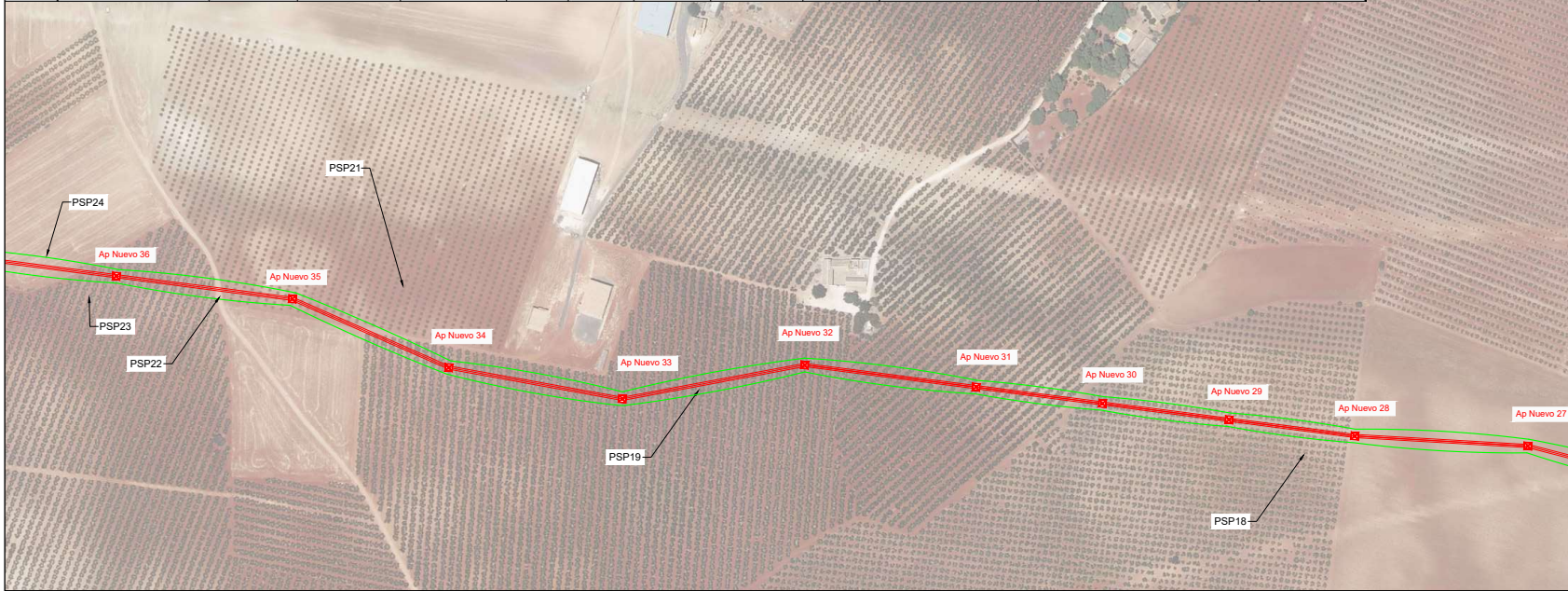


# T.M. ÉCIJA (SEVILLA)

RELACION DE BIENES Y DERECHOS AFECTADOS POR PROYECTO DE EJECUCIÓN DE LA NUEVA LSMT Y LAMT LA-110 25 KV "CAMPILLO\_" DE S.E. "VILLNREY", ENTRE LA SUBESTACIÓN "VILLNREY" HASTA EL APOYO A261866, EN EL T.M. DE ÉCIJA (SEVILLA)



TRAMO AÉREO														
PAR. PROY.	REF. CATASTRAL	PROVINCIA	T.M.	PARAJE	POL. CAT.	PARC. CAT.	VUELO (m)	SERV. PASO (m²)	APOYOS	Nº IDENTIFICACIÓN APOYOS	PLENO DOMINIO (m²)	OCUP. TEMP. (m²)	SERVIDUMBRE ACCESO (m²)	USO
18	41039A054000620000BG	SEVILLA	ECUJA	MIGANDRE	54	62	718,31	11649,2201	5	AP26, AP27, AP28, AP29 y AP30	10,96	931,94	1164,92	Labor Secano
19	41039A054000010000BL	SEVILLA	ECUJA	MIGANDRE	54	1	669,42	11018,89	4	AP31, AP32, AP33 y AP34	9,12	881,51	1101,89	Olivos de Regadio
21	41039A054000690000BO	SEVILLA	ECUJA	MIGANDRE	54	69	164,33	2452,57	1	AP35	2,22	196,21	245,26	Frutal regadio
22	41039A053090010000BE	SEVILLA	ECUJA	CMO DEL HIERRO	53	9001	5,25	97,10				7,77	9,71	Vía Comunicación
23	41039A053000740000BS	SEVILLA	ECUJA	MIGANDRE	53	74	326,52	5297,64	3	AP36, AP37 y AP38	6,84	423,81	529,76	Olivos de Regadio
24	41039A0530000160000BB	SEVILLA	ECUJA	MIGANDRE	53	16	131,88	2157,84				172,63	215,78	Labor Secano



ANEXO AFECCIONES SEP201188 - SFE0083\_1

LEYENDA			
<span style="color: blue;">■</span>	RED EXISTENTE	<span style="color: orange;">■</span>	RED A RETIRAR
<span style="color: red;">■</span>	RED NUEVA	<span style="color: green;">■</span>	SERVIDUMBRE DE PASO
	CD (CENTRO DE DISTRIBUCIÓN)		CAJA DE SECCIONAMIENTO
	LÍNEA AÉREA		EMPALMES O DERIVACIÓN
	LÍNEA SUBTERRÁNEA		CONEXIÓN AÉREA/SUBT.
	CANALIZACIÓN SUBTERRÁNEA		APOYO DE HV
	ARQUETA A1/A2		APOYO METÁLICO

**¡CUMPLE SIEMPRE!**  
CON LAS CINCO REGLAS DE ORO  
PARA TRABAJAR SIN TENSIÓN

	<b>1 Apertura con corte efectivo de todas las fuentes de tensión</b>		<b>4 Poner a tierra y en cortocircuito (inmediatamente después de comprobar la ausencia de tensión)</b>
	<b>2 Enclavamiento o bloqueo y señalización de los aparatos de corte en posición de apertura</b>		<b>5 Señalización y delimitación de la Zona de Trabajo</b>
	<b>3 Verificar la ausencia de tensión (inmediatamente antes de poner a tierra y en cortocircuito)</b>	<b>¡RECUERDA QUE DEBES UTILIZAR SIEMPRE LOS EPI!!</b>	

Obra: MODIFICADO ANEXO DE AFECCIONES POR PROYECTO DE DE LA NUEVA LSMT Y LAMT LA-110 25 KV "CAMPILLO_" DE S.E. "VILLNREY", ENTRE LA SUBESTACIÓN "VILLNREY" HASTA EL APOYO A261866, EN EL T.M. DE ÉCIJA (SEVILLA).			
	LCL:	6300874382	Técnico:
	Nº Exp./Plan:	SFE0083_1	PEDRO FERNÁNDEZ GARCÍA
	Solicitante:	EDISTRIBUCIÓN REDES DIGITALES S.L.U.	Nº Colegiado: 1693- COITI HUELVA
		T.M. DE ÉCIJA (SEVILLA)	Escala: 1:4.000
Fecha: MARZO 2025		TRAZADO SERVIDUMBRE DE PASO - TR-04	Nº Plano: 12

Puede verificar la integridad de una copia de este documento mediante la lectura del código QR adjunto o mediante el acceso a la dirección <https://ws050.juntadeandalucia.es:443/verificarFirma/> indicando el código de VERIFICACIÓN

FIRMADO POR	LUIS PORTERO GABARRO	13/05/2025
VERIFICACIÓN	PEGVEXQ7TF739UL8JW8L7STH88HCW8	PÁG. 30/114



Es copia auténtica de documento electrónico

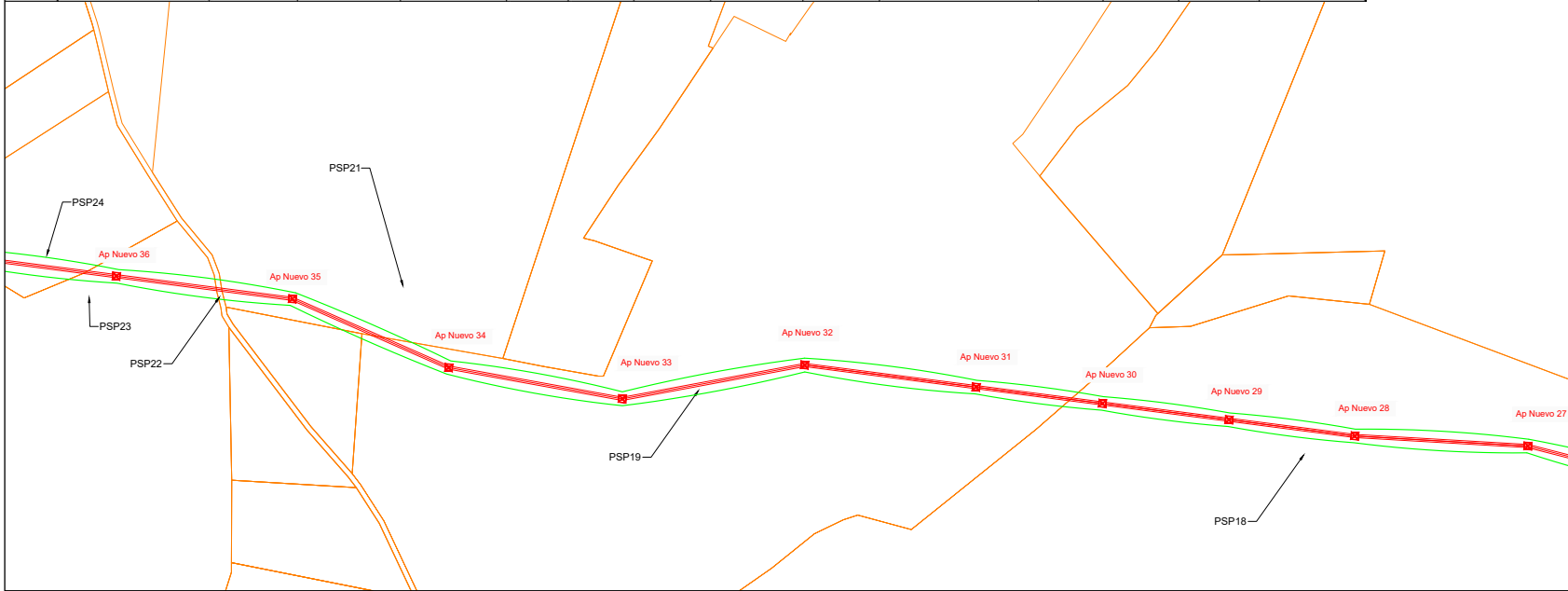
Nº Reg. Entrada: 202599905377336. Fecha/Hora: 13/05/2025 13:24:18

# T.M. ÉCIJA (SEVILLA)

RELACION DE BIENES Y DERECHOS AFECTADOS POR PROYECTO DE EJECUCIÓN DE LA NUEVA LSMT Y LAMT LA-110 25 kV "CAMPILLO\_" DE S.E. "VILLNREY", ENTRE LA SUBESTACIÓN "VILLNREY" HASTA EL APOYO A261866, EN EL T.M. DE ÉCIJA (SEVILLA)



TRAMO AÉREO														
PAR. PROY.	REF. CATASTRAL	PROVINCIA	T.M.	PARAJE	POL. CAT.	PARC. CAT.	VUELO (m)	SERV. PASO (m <sup>2</sup> )	APOYOS	Nº IDENTIFICACIÓN APOYOS	PLENO DOMINIO (m <sup>2</sup> )	OCUP. TEMP. (m <sup>2</sup> )	SERVIDUMBRE ACCESO (m <sup>2</sup> )	USO
18	41039A054000620000BG	SEVILLA	ECUJA	MIGANDRE	54	62	718,31	11649,2201	5	AP26, AP27, AP28, AP29 y AP30	10,96	931,94	1164,92	Labor Secano
19	41039A054000010000BL	SEVILLA	ECUJA	MIGANDRE	54	1	669,42	11018,89	4	AP31, AP32, AP33 y AP34	9,12	881,51	1101,89	Olivos de Regadío
21	41039A054000690000BO	SEVILLA	ECUJA	MIGANDRE	54	69	164,33	2452,57	1	AP35	2,22	196,21	245,26	Frutal regadío
22	41039A053090010000BE	SEVILLA	ECUJA	CMO DEL HIERRO	53	9001	5,25	97,10				7,77	9,71	Vía Comunicación
23	41039A053000740000BS	SEVILLA	ECUJA	MIGANDRE	53	74	326,52	5297,64	3	AP36, AP37 y AP38	6,84	423,81	529,76	Olivos de Regadío
24	41039A053000160000BB	SEVILLA	ECUJA	MIGANDRE	53	16	131,86	2157,84				172,63	215,78	Labor Secano



ANEXO AFECCIONES SEP201188 - SFE0083\_1

	RED EXISTENTE		RED A RETIRAR
	RED NUEVA		SERVIDUMBRE DE PASO
	CD (CENTRO DE DISTRIBUCIÓN)		CAJA DE SECCIONAMIENTO
	LÍNEA AÉREA		EMPALMES O DERIVACIÓN
	LÍNEA SUBTERRÁNEA		CONEXIÓN AÉREA/SUBT.
	CANALIZACIÓN SUBTERRÁNEA		APOYO DE HV
	ARQUETA A1/A2		APOYO METÁLICO

**¡CUMPLE SIEMPRE!**  
CON LAS CINCO REGLAS DE ORO PARA TRABAJAR SIN TENSIÓN

	<b>1 Apertura con corte efectivo de todas las fuentes de tensión</b>		<b>4 Poner a tierra y en cortocircuito (inmediatamente después de comprobar la ausencia de tensión)</b>
	<b>2 Enclavamiento o bloqueo y señalización de los aparatos de corte en posición de apertura</b>		<b>5 Señalización y delimitación de la Zona de Trabajo</b>
	<b>3 Verificar la ausencia de tensión (inmediatamente antes de poner a tierra y en cortocircuito)</b>	<b>¡RECUERDA QUE DEBES UTILIZAR SIEMPRE LOS EPI!!</b>	

Obra: MODIFICADO ANEXO DE AFECCIONES POR PROYECTO DE LA NUEVA LSMT Y LAMT LA-110 25 kV "CAMPILLO_" DE S.E. "VILLNREY", ENTRE LA SUBESTACIÓN "VILLNREY" HASTA EL APOYO A261866, EN EL T.M. DE ÉCIJA (SEVILLA).			
	LCL:	6300874382	Técnico:
	Nº Exp./Plan:	SFE0083_1	PEDRO FERNÁNDEZ GARCÍA
	Solicitante:	EDISTRIBUCIÓN REDES DIGITALES S.L.U.	Nº Colegiado: 1693- COITI HUELVA
		T.M. DE ÉCIJA (SEVILLA)	Escala: 1:4.000
Fecha: MARZO 2025	TRAZADO SERVIDUMBRE DE PASO - TR-04 SIN ORTO	Nº Plano: 13	

Puede verificar la integridad de una copia de este documento mediante la lectura del código QR adjunto o mediante el acceso a la dirección <https://ws050.juntadeandalucia.es:443/verificarFirma/> indicando el código de VERIFICACIÓN

FIRMADO POR	LUIS PORTERO GABARRO	13/05/2025
VERIFICACIÓN	PEGVEXQ7TF739UL8JW8L7STH88HCW8	PÁG. 31/114

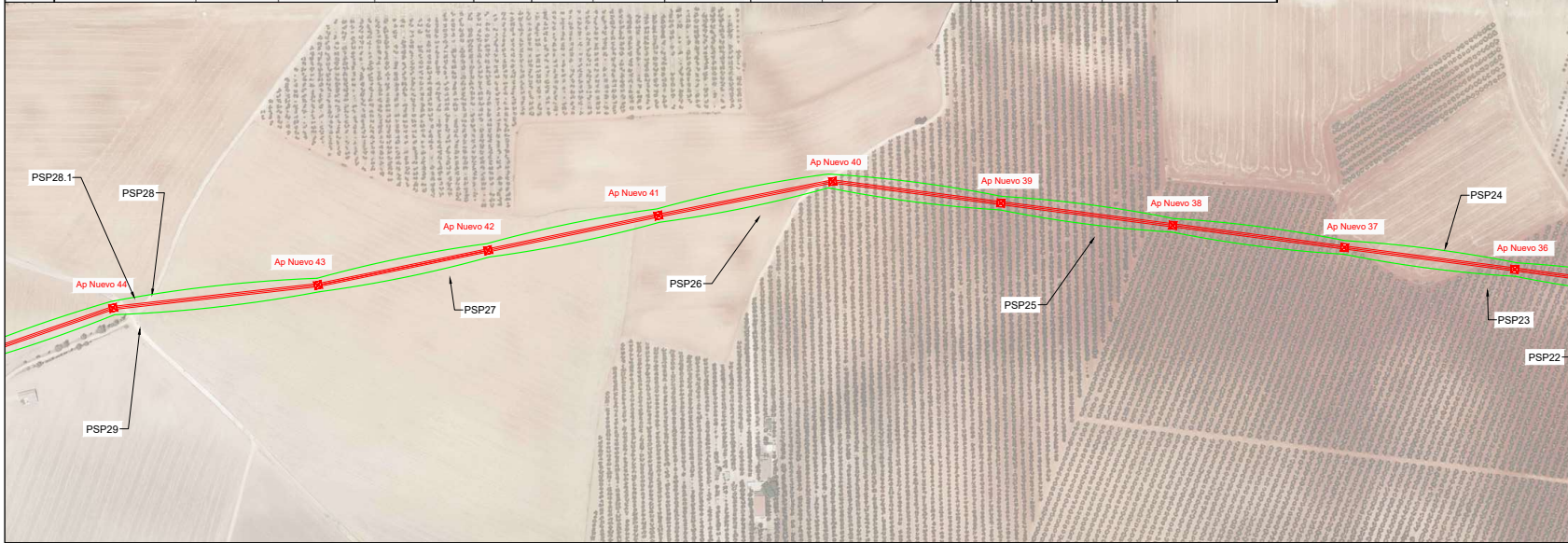


# T.M. ÉCIJA (SEVILLA)

RELACIÓN DE BIENES Y DERECHOS AFECTADOS POR PROYECTO DE EJECUCIÓN DE LA NUEVA LSMT Y LAMT LA-110 25 kV "CAMPILLO\_" DE S.E. "VILLNREY", ENTRE LA SUBESTACIÓN "VILLNREY" HASTA EL APOYO A261866, EN EL T.M. DE ÉCIJA (SEVILLA)



TRAMO AÉREO														
PAR. PROY.	REF. CATASTRAL	PROVINCIA	T.M.	PARAJE	POL. CAT.	PARC. CAT.	VUELO (m)	SERV. PASO (m <sup>2</sup> )	APOYOS	Nº IDENTIFICACIÓN APOYOS	PLENO DOMINIO (m <sup>2</sup> )	OCUP. TEMP. (m <sup>2</sup> )	SERVIDUMBRE ACCESO (m <sup>2</sup> )	USO
23	41039A053000740000BS	SEVILLA	ECUJA	MIGANDRE	53	74	326,52	5297,64	3	AP36, AP37 y AP38	6,84	423,81	529,76	Olivos de Regadío
24	41039A053000160000BB	SEVILLA	ECUJA	MIGANDRE	53	16	131,88	2157,84				172,63	215,78	Labor Secano
25	41039A053001520000BP	SEVILLA	ECUJA	MOLINO DE RAMOS	53	152	308,98	5304,95	2	AP39 y AP40	4,56	424,40	530,50	Olivos de Regadío
26	41039A053000730000BE	SEVILLA	ECUJA	MIGANDRE	53	73	187,82	3027,88	1	AP41	2,28	242,23	302,79	Labor Secano
27	41039A053000700000BS	SEVILLA	ECUJA	MIGANDRE	53	7	473,42	8237,84	2	AP42 y AP43	4,56	659,03	823,78	Labor Secano
28	41039A053090090000BY	SEVILLA	ECUJA	CAMINO	53	9009	6,01	102,40				8,19	10,24	Vía Comunicación
28.1	41039A053000600000BE	SEVILLA	ECUJA	MINGRANDES	53	6	17,72	245,33				19,63	24,53	Labor Secano
29	41039A053090100000BA	SEVILLA	ECUJA	CAMINO	53	9010	8,61	104,35				8,35	10,44	Vía Comunicación



ANEXO AFECCIONES SEP201188 - SFE0083\_1

<span style="color: red;">■</span>	RED EXISTENTE	<span style="color: orange;">■</span>	RED A RETIRAR
<span style="color: green;">■</span>	RED NUEVA	<span style="color: green;">■</span>	SERVIDUMBRE DE PASO
	CD (CENTRO DE DISTRIBUCIÓN)		CAJA DE SECCIONAMIENTO
	LÍNEA AÉREA		EMPALMES O DERIVACIÓN
	LÍNEA SUBTERRÁNEA		CONVERSIÓN AÉREA/SUBT.
	CANALIZACIÓN SUBTERRÁNEA		APOYO DE HV
	ARCHULETA A1/A2		APOYO METÁLICO

**¡CUMPLE SIEMPRE!**  
CON LAS CINCO REGLAS DE ORO PARA TRABAJAR SIN TENSIÓN

	<b>1 Apertura con corte efectivo de todas las fuentes de tensión</b>		<b>4 Poner a tierra y en cortocircuito (inmediatamente después de comprobar la ausencia de tensión)</b>
	<b>2 Enclavamiento o bloqueo y señalización de los aparatos de corte en posición de apertura</b>		<b>5 Señalización y delimitación de la Zona de Trabajo</b>
	<b>3 Verificar la ausencia de tensión (inmediatamente antes de poner a tierra y en cortocircuito)</b>	<b>¡RECUERDA QUE DEBES UTILIZAR SIEMPRE LOS EPI!!</b>	

Obra: MODIFICADO ANEXO DE AFECCIONES POR PROYECTO DE LA NUEVA LSMT Y LAMT LA-110 25 kV "CAMPILLO_" DE S.E. "VILLNREY", ENTRE LA SUBESTACIÓN "VILLNREY" HASTA EL APOYO A261866, EN EL T.M. DE ÉCIJA (SEVILLA).				
	LCL:	6300874382	Técnico:	PEDRO FERNÁNDEZ GARCÍA
	Nº Exp./Plan:	SFE0083_1	Nº Colegiado:	1693- COITI HUELVA
	Solicitante:	EDISTRIBUCIÓN REDES DIGITALES S.L.U.	Escala:	1:4.000
Fecha:	MARZO 2025	TRAZADO SERVIDUMBRE DE PASO - TR-05	Nº Plano:	14

Puede verificar la integridad de una copia de este documento mediante la lectura del código QR adjunto o mediante el acceso a la dirección <https://ws050.juntadeandalucia.es:443/verificarFirma/> indicando el código de VERIFICACIÓN

FIRMADO POR	LUIS PORTERO GABARRO	13/05/2025
VERIFICACIÓN	PEGVEXQ7TF739UL8JW8L7STH88HCW8	PÁG. 32/114



Es copia auténtica de documento electrónico

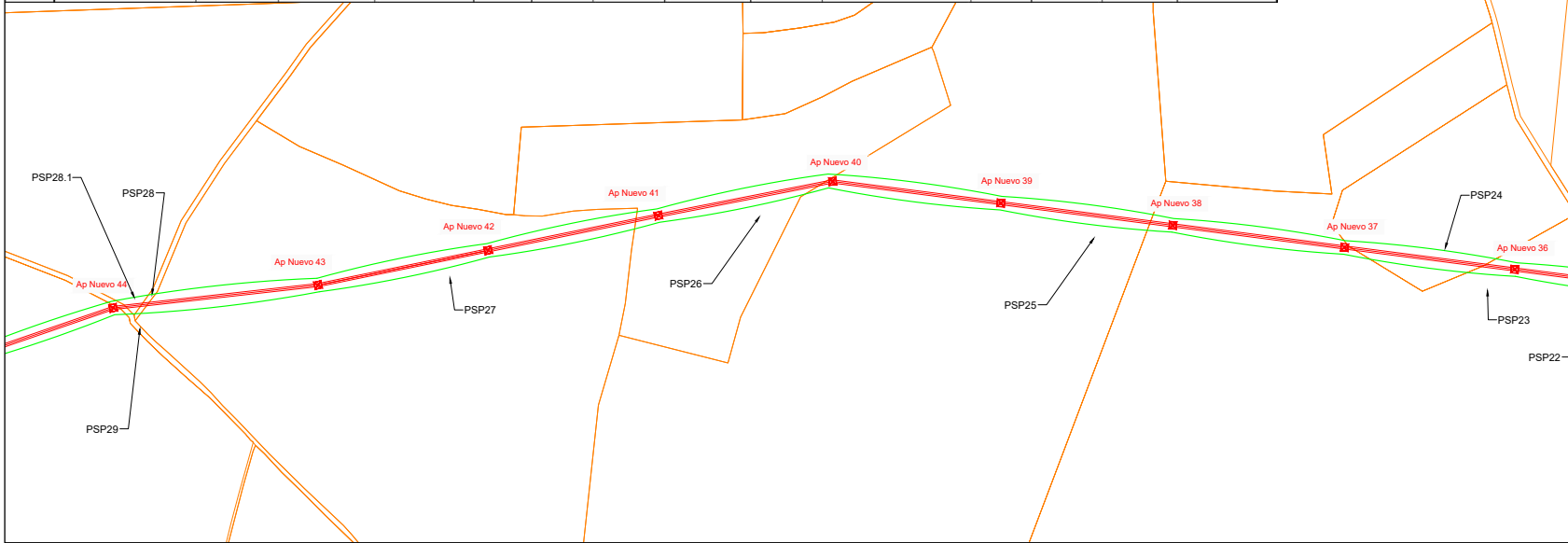
Nº Reg. Entrada: 202599905377336. Fecha/Hora: 13/05/2025 13:24:18

# T.M. ÉCIJA (SEVILLA)

RELACIÓN DE BIENES Y DERECHOS AFECTADOS POR PROYECTO DE EJECUCIÓN DE LA NUEVA LSMT Y LAMT LA-110 25 kV "CAMPILLO\_" DE S.E. "VILLNREY", ENTRE LA SUBSTACIÓN "VILLNREY" HASTA EL APOYO A261866, EN EL T.M. DE ÉCIJA (SEVILLA)



TRAMO AÉREO														
PAR. PROY.	REF. CATASTRAL	PROVINCIA	T.M.	PARAJE	POL. CAT.	PARC. CAT.	VUELO (m)	SERV. PASO (m <sup>2</sup> )	APOYOS	Nº IDENTIFICACIÓN APOYOS	PLENO DOMINIO (m <sup>2</sup> )	OCUP. TEMP. (m <sup>2</sup> )	SERVIDUMBRE ACCESO (m <sup>2</sup> )	USO
23	41039A053000740000BS	SEVILLA	ECUJA	MIGANDRE	53	74	326,52	5297,64	3	AP36, AP37 y AP38	6,84	423,81	529,76	Olivos de Regadío
24	41039A053000160000BB	SEVILLA	ECUJA	MIGANDRE	53	16	131,88	2157,84				172,63	215,78	Labor Secano
25	41039A053001520000BP	SEVILLA	ECUJA	MOLINO DE RAMOS	53	152	308,98	5304,95	2	AP39 y AP40	4,56	424,40	530,50	Olivos de Regadío
26	41039A053000730000BE	SEVILLA	ECUJA	MIGANDRE	53	73	187,82	3027,88	1	AP41	2,28	242,23	302,79	Labor Secano
27	41039A053000700000BS	SEVILLA	ECUJA	MIGANDRE	53	7	473,42	8237,84	2	AP42 y AP43	4,56	659,03	823,78	Labor Secano
28	41039A053090090000BY	SEVILLA	ECUJA	CAMINO	53	9009	6,01	102,40				8,19	10,24	Vía Comunicación
28.1	41039A053000600000BE	SEVILLA	ECUJA	MINGRANDES	53	6	17,72	245,33				19,63	24,53	Labor Secano
29	41039A053090100000BA	SEVILLA	ECUJA	CAMINO	53	9010	8,61	104,35				8,35	10,44	Vía Comunicación



LEYENDA			
<span style="color: red;">■</span>	RED EXISTENTE	<span style="color: orange;">■</span>	RED A RETIRAR
<span style="color: green;">■</span>	RED NUEVA	<span style="color: green;">■</span>	SERVIDUMBRE DE PASO
	CD (CENTRO DE DISTRIBUCIÓN)		CAJA DE SECCIONAMIENTO
	LÍNEA AÉREA		EMPALMES O DERIVACIÓN
	LÍNEA SUBTERRÁNEA		CONVERSIÓN AÉREA/SUBT.
	CANALIZACIÓN SUBTERRÁNEA		APOYO DE HV
	ARCUETA A1/A2		APOYO METÁLICO

**¡CUMPLE SIEMPRE!**  
CON LAS CINCO REGLAS DE ORO  
PARA TRABAJAR SIN TENSIÓN

	<b>1 Apertura con corte efectivo de todas las fuentes de tensión</b>		<b>4 Poner a tierra y en cortocircuito (inmediatamente después de comprobar la ausencia de tensión)</b>
	<b>2 Enclavamiento o bloqueo y señalización de los aparatos de corte en posición de apertura</b>		<b>5 Señalización y delimitación de la Zona de Trabajo</b>
	<b>3 Verificar la ausencia de tensión (inmediatamente antes de poner a tierra y en cortocircuito)</b>	<b>¡¡RECUERDA QUE DEBES UTILIZAR SIEMPRE LOS EPI!!</b>	

Obra: MODIFICADO ANEXO DE AFECCIONES POR PROYECTO DE LA NUEVA LSMT Y LAMT LA-110 25 kV "CAMPILLO_" DE S.E. "VILLNREY", ENTRE LA SUBSTACIÓN "VILLNREY" HASTA EL APOYO A261866, EN EL T.M. DE ÉCIJA (SEVILLA).				
	LCL:	6300874382	Técnico:	PEDRO FERNÁNDEZ GARCÍA
	Nº Exp./Plan:	SFE0083_1	Nº Colegiado:	1693- COITI HUELVA
	Solicitante:	EDISTRIBUCIÓN REDES DIGITALES S.L.U.		Escala:
Fecha:	MARZO 2025	TRAZADO SERVIDUMBRE DE PASO - TR-05 SIN ORTO	Nº Plano:	15

ANEXO AFECCIONES SEP201188 - SFE0083\_1

Puede verificar la integridad de una copia de este documento mediante la lectura del código QR adjunto o mediante el acceso a la dirección <https://ws050.juntadeandalucia.es:443/verificarFirma/> indicando el código de VERIFICACIÓN

FIRMADO POR

LUIS PORTERO GABARRO

13/05/2025

VERIFICACIÓN

PEGVEXQ7TF739UL8JW8L7STH88HCW8

PÁG. 33/114

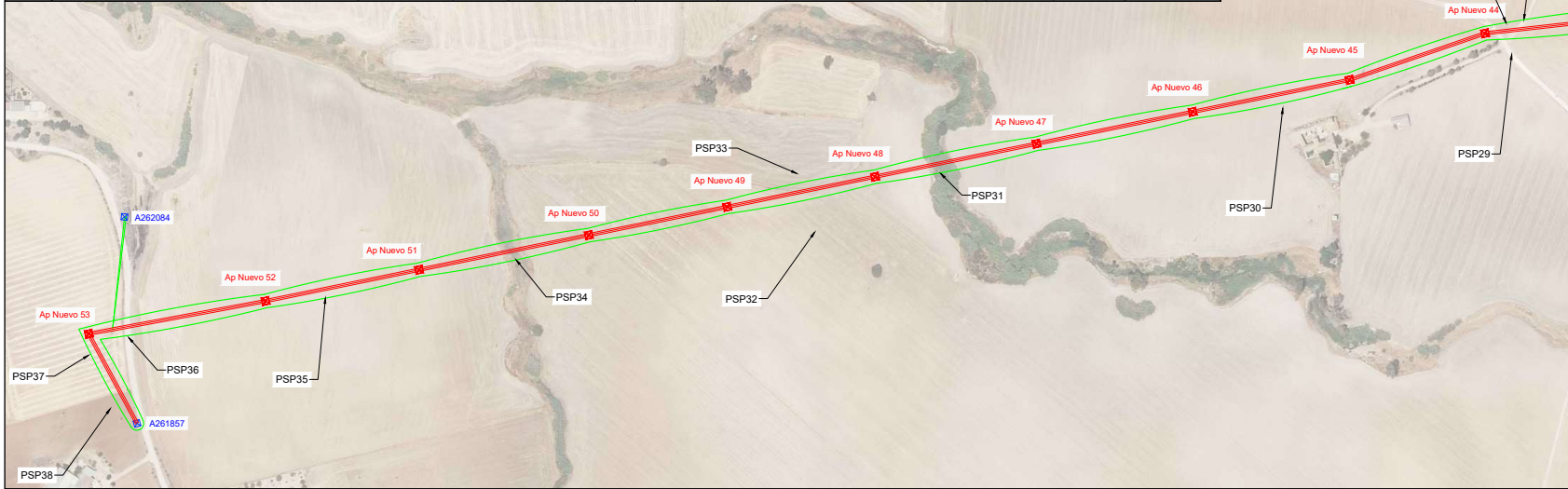


# T.M. ÉCIJA (SEVILLA)

RELACIÓN DE BIENES Y DERECHOS AFECTADOS POR PROYECTO DE EJECUCIÓN DE LA NUEVA LSMT Y LAMT LA-110 25 KV "CAMPILLO\_" DE S.E. "VILLNREY", ENTRE LA SUBESTACIÓN "VILLNREY" HASTA EL APOYO A261866, EN EL T.M. DE ÉCIJA (SEVILLA)



TRAMO AÉREO														
PAR. PROY.	REF. CATASTRAL	PROVINCIA	T.M.	PARAJE	POL. CAT.	PARC. CAT.	VUELO (m)	SERV. PASO (m <sup>2</sup> )	APOYOS	Nº IDENTIFICACIÓN APOYOS	PLENO DOMINIO (m <sup>2</sup> )	OCUP. TEMP (m <sup>2</sup> )	SERVIDUMBRE ACCESO (m <sup>2</sup> )	USO
29	41039A053090100000BA	SEVILLA	ECUJA	CAMINO	53	9010	8,61	104,35				8,35	10,44	Vía Comunicación
30	41039A053000660000BD	SEVILLA	ECUJA	MINGANDRE	53	66	533,03	8502,31	4	AP44, AP45, AP46 y AP47	8,98	680,18	850,23	Labor Secano
31	41039A053090020000BS	SEVILLA	ECUJA	ARROYO LA LUISIANA	53	9002	18,08	311,10				24,89	31,11	Hidrografía
32	41039A053001010000BI	SEVILLA	ECUJA	MINGANDRES	53	101	379,83	5839,47	3	AP48, AP49 y AP50	6,82	467,16	583,95	Labor Secano
33	41039A053001030000BE	SEVILLA	ECUJA	MINGANDRES	53	103	40,72	563,63				45,09	56,36	Labor Secano
34	41039A053090070000BA	SEVILLA	ECUJA	ARROYO	53	9007	12,29	225,25				18,02	22,53	Hidrografía
35	41039A053000630000BO	SEVILLA	ECUJA	MINGANDRES	53	63	364,43	6061,59	2	AP51 y AP52	4,71	484,93	606,16	Labor Secano
36	41039A053090150000BP	SEVILLA	ECUJA	MINGANDRES	53	9015	17,468	321,10				25,69	32,11	Vía Comunicación
37	41039A052000880000BR	SEVILLA	ECUJA	BAÑUELOS	52	88	99,54	1445,10	1	AP53	4,16	115,61	144,51	Tierra arable
38	41039A052000900000BK	SEVILLA	ECUJA	BAÑUELOS	52	90	33,77	382,14				30,57	38,21	Labor Secano



LEYENDA			
	RED EXISTENTE		RED A RETIRAR
	RED NUEVA		SERVIDUMBRE DE PASO
	CD (CENTRO DE DISTRIBUCIÓN)		CAJA DE SECCIONAMIENTO
	CDI (CENTRO DE DISTRIBUCIÓN INTERPERIE)		EMPALMES O DERIVACIÓN
	LÍNEA AÉREA		CONEXIÓN AÉREA/SUBT.
	LÍNEA SUBTERRÁNEA		APOYO DE HV
	CANALIZACIÓN SUBTERRÁNEA		APOYO METÁLICO
	ARQUETA A11 A2		

**¡CUMPLE SIEMPRE!**  
CON LAS CINCO REGLAS DE ORO PARA TRABAJAR SIN TENSIÓN

	<b>1 Apertura con corte efectivo de todas las fuentes de tensión</b>		<b>4 Poner a tierra y en cortocircuito (inmediatamente después de comprobar la ausencia de tensión)</b>
	<b>2 Enclavamiento o bloqueo y señalización de los aparatos de corte en posición de apertura</b>		<b>5 Señalización y delimitación de la Zona de Trabajo</b>
	<b>3 Verificar la ausencia de tensión (inmediatamente antes de poner a tierra y en cortocircuito)</b>	<b>¡¡RECUERDA QUE DEBES UTILIZAR SIEMPRE LOS EPI!!</b>	

Obra: MODIFICADO ANEXO DE AFECCIONES POR PROYECTO DE LA NUEVA LSMT Y LAMT LA-110 25 KV "CAMPILLO\_" DE S.E. "VILLNREY", ENTRE LA SUBESTACIÓN "VILLNREY" HASTA EL APOYO A261866, EN EL T.M. DE ÉCIJA (SEVILLA).

	LCL:	6300874382	Técnico:	
	Nº Exp./Plan:	SFE0083_1		PEDRO FERNÁNDEZ GARCÍA
	Solicitante:	EDISTRIBUCIÓN REDES DIGITALES S.L.U.		Nº Colegiado: 1693- COITI HUELVA
		T.M. DE ÉCIJA (SEVILLA)	Escala:	1:4.000
Fecha: MARZO 2025		TRAZADO SERVIDUMBRE DE PASO - TR-06	Nº Plano:	16

Nº Reg. Entrada: 202599905377336. Fecha/Hora: 13/05/2025 13:24:18

ANEXO AFECCIONES SEP201188 - SFE0083\_1

Es copia auténtica de documento electrónico

Puede verificar la integridad de una copia de este documento mediante la lectura del código QR adjunto o mediante el acceso a la dirección <a href="https://ws050.juntadeandalucia.es:443/verificarFirma/">https://ws050.juntadeandalucia.es:443/verificarFirma/</a> indicando el código de VERIFICACIÓN		
FIRMADO POR	LUIS PORTERO GABARRO	13/05/2025
VERIFICACIÓN	PEGVEXQ7TF739UL8JW8L7STH88HCW8	PÁG. 34/114

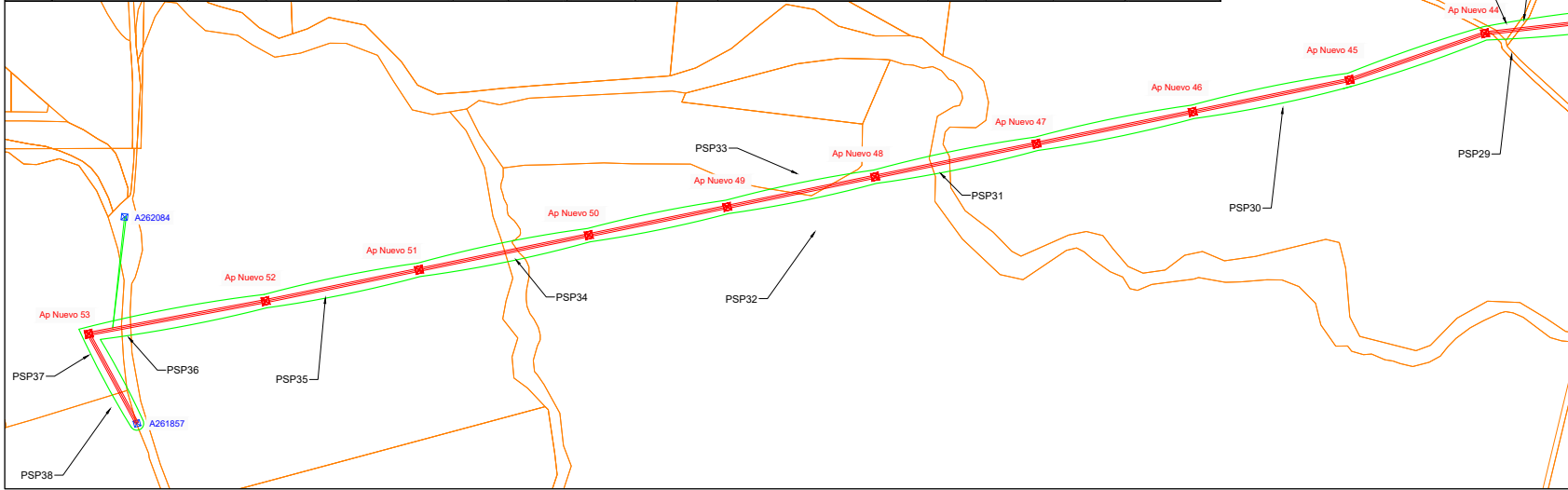


# T.M. ÉCIJA (SEVILLA)

RELACIÓN DE BIENES Y DERECHOS AFECTADOS POR PROYECTO DE EJECUCIÓN DE LA NUEVA LSMT Y LAMT LA-110 25 KV "CAMPILLO\_" DE S.E. "VILLNREY", ENTRE LA SUBESTACIÓN "VILLNREY" HASTA EL APOYO A261866, EN EL T.M. DE ÉCIJA (SEVILLA)



TRAMO AÉREO														
PAR. PROY.	REF. CATASTRAL	PROVINCIA	T.M.	PARAJE	POL. CAT.	PARC. CAT.	VUELO (m)	SERV. PASO (m <sup>2</sup> )	APOYOS	Nº IDENTIFICACIÓN APOYOS	PLENO DOMINIO (m <sup>2</sup> )	OCUP. TEMP. (m <sup>2</sup> )	SERVIDUMBRE ACCESO (m <sup>2</sup> )	USO
29	41039A053090100000BA	SEVILLA	ECIJA	CAMINO	53	9010	8,61	104,35				8,35	10,44	Vía Comunicación
30	41039A053000660000BD	SEVILLA	ECIJA	MINGANDRE	53	66	533,03	8502,31	4	AP44, AP45, AP46 y AP47	8,98	680,18	850,23	Labor Secano
31	41039A053090020000BS	SEVILLA	ECIJA	ARROYO LA LUISIANA	53	9002	18,08	311,10				24,89	31,11	Hidrografía
32	41039A053001010000BI	SEVILLA	ECIJA	MINGANDRES	53	101	379,83	5839,47	3	AP48, AP49 y AP50	6,82	467,16	583,95	Labor Secano
33	41039A053001030000BE	SEVILLA	ECIJA	MINGANDRES	53	103	40,72	563,63				45,09	56,36	Labor Secano
34	41039A053090070000BA	SEVILLA	ECIJA	ARROYO	53	9007	12,29	225,25				18,02	22,53	Hidrografía
35	41039A053000630000BO	SEVILLA	ECIJA	MINGANDRES	53	63	364,43	6061,59	2	AP51 y AP52	4,71	484,93	606,16	Labor Secano
36	41039A053090150000BP	SEVILLA	ECIJA	MINGANDRES	53	9015	17,468	321,10				25,69	32,11	Vía Comunicación
37	41039A052000880000BR	SEVILLA	ECIJA	BAÑUELOS	52	88	99,54	1445,10	1	AP53	4,16	115,61	144,51	Tierra arable
38	41039A052000900000BK	SEVILLA	ECIJA	BAÑUELOS	52	90	33,77	382,14				30,57	38,21	Labor Secano



ANEXO AFECTACIONES SEP201188 - SFE0083\_1

LEYENDA			
<span style="color: red;">■</span>	RED EXISTENTE	<span style="color: orange;">■</span>	RED A RETIRAR
<span style="color: blue;">■</span>	RED NUEVA	<span style="color: green;">■</span>	SERVIDUMBRE DE PASO
	CD (CENTRO DE DISTRIBUCIÓN)		CAJA DE SECCIONAMIENTO
	CDI (CENTRO DE DISTRIBUCIÓN INTERPERIE)		EMPALMES O DERIVACIÓN
	LÍNEA AÉREA		CONEXIÓN AÉREA/SUBT.
	LÍNEA SUBTERRÁNEA		APOYO DE HV
	CANALIZACIÓN SUBTERRÁNEA		APOYO METÁLICO
	ARCUETA A11 A2		

**¡CUMPLE SIEMPRE!**  
CON LAS CINCO REGLAS DE ORO PARA TRABAJAR SIN TENSIÓN

	<b>1 Apertura con corte efectivo de todas las fuentes de tensión</b>		<b>4 Poner a tierra y en cortocircuito (inmediatamente después de comprobar la ausencia de tensión)</b>
	<b>2 Enclavamiento o bloqueo y señalización de los aparatos de corte en posición de apertura</b>		<b>5 Señalización y delimitación de la Zona de Trabajo</b>
	<b>3 Verificar la ausencia de tensión (inmediatamente antes de poner a tierra y en cortocircuito)</b>	<b>¡¡RECUERDA QUE DEBES UTILIZAR SIEMPRE LOS EPI!!</b>	

Obra: MODIFICADO ANEXO DE AFECTACIONES POR PROYECTO DE LA NUEVA LSMT Y LAMT LA-110 25 KV "CAMPILLO_" DE S.E. "VILLNREY", ENTRE LA SUBESTACIÓN "VILLNREY" HASTA EL APOYO A261866, EN EL T.M. DE ÉCIJA (SEVILLA).				
	LCL:	6300874382	Técnico:	
	Nº Exp./Plan:	SFE0083_1		PEDRO FERNÁNDEZ GARCÍA
	Solicitante:	EDISTRIBUCIÓN REDES DIGITALES S.L.U.		Nº Colegiado: 1693- COITI HUELVA
		T.M. DE ÉCIJA (SEVILLA)		Escala: 1:4.000
Fecha: MARZO 2025		TRAZADO SERVIDUMBRE DE PASO - TR-06 SIN ORTO		Nº Plano: 17


Puede verificar la integridad de una copia de este documento mediante la lectura del código QR adjunto o mediante el acceso a la dirección <https://ws050.juntadeandalucia.es:443/verificarFirma/> indicando el código de VERIFICACIÓN

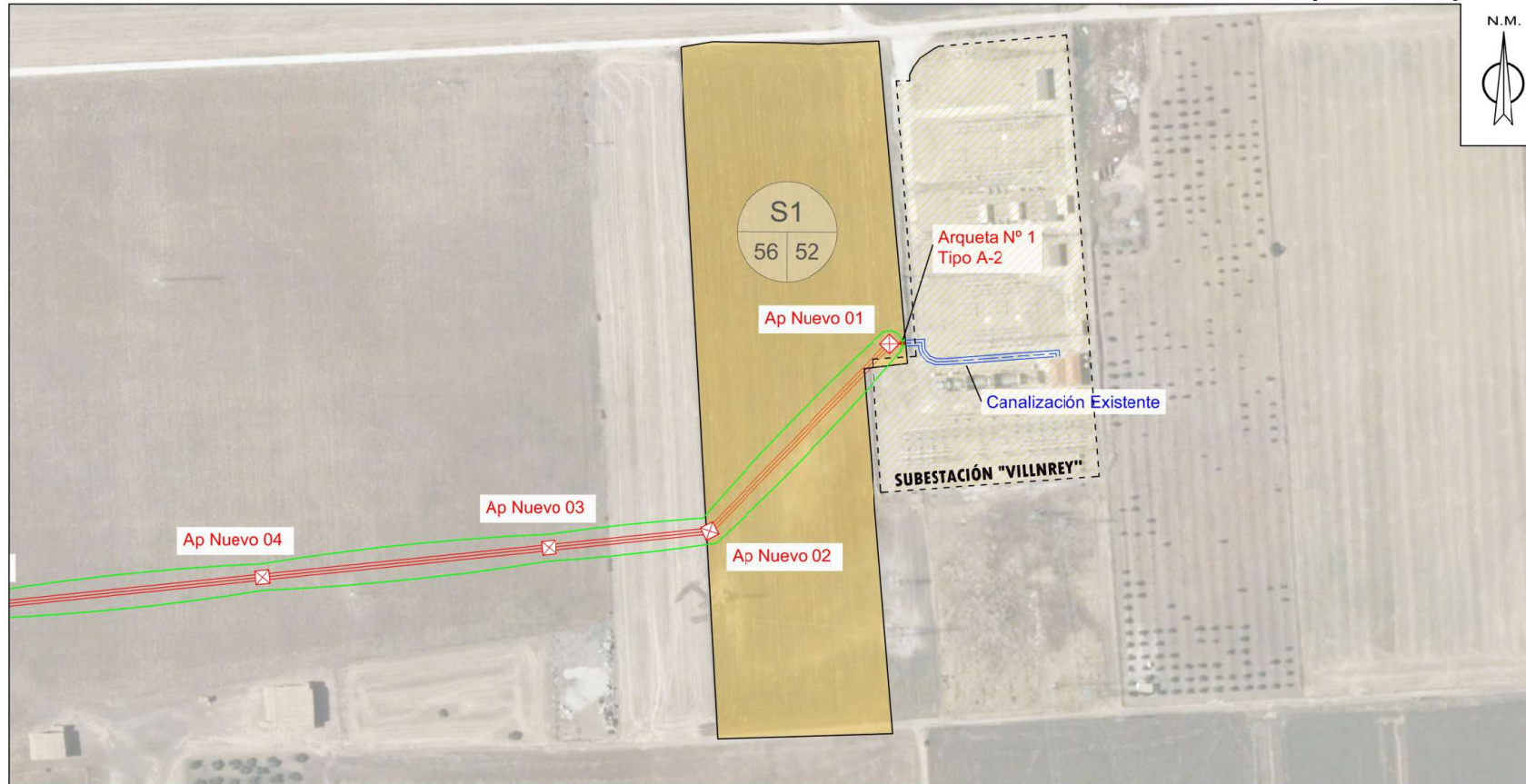
FIRMADO POR	LUIS PORTERO GABARRO		13/05/2025
VERIFICACIÓN	PEGVEXQ7TF739UL8JW8L7STH88HCW8		PÁG. 35/114



# 4 PLANOS DE PARCELAS INDIVIDUALES

Nº Reg. Entrada: 202599905377336. Fecha/Hora: 13/05/2025 13:24:18

Puede verificar la integridad de una copia de este documento mediante la lectura del código QR adjunto o mediante el acceso a la dirección <a href="https://ws050.juntadeandalucia.es:443/verificarFirma/">https://ws050.juntadeandalucia.es:443/verificarFirma/</a> indicando el código de VERIFICACIÓN			
FIRMADO POR	LUIS PORTERO GABARRO	13/05/2025	
VERIFICACIÓN	PEGVEXQ7TF739UL8JW8L7STH88HCW8	PÁG. 36/114	



TRAMO SUBTERRÁNEO

PAR. PROY.	REF. CATASTRAL	PROVINCIA	T.M.	PARAJE	POL. CAT.	PARC. CAT.	LONGITUD ZANJA (m)	SERV. PASO (m <sup>2</sup> )	ARQUETAS	Nº IDENTIFICACIÓN ARQUETAS	PLENO DOMINIO (m <sup>2</sup> )	OCUP. TEMP. (m <sup>2</sup> )	SERVIDUMBRE ACCESO (m <sup>2</sup> )	USO
S1	41039A056000E20000BT	SEVILLA	ÉCIJA	LAS ARENAS	56	52	7,85	23,55	1	Arq.1 A2	1,99	1,88	2,36	Labor Secano

**LEYENDA**

	RED EXISTENTE		RED A RETIRAR
	RED NUEVA		SERVIDUMBRE DE PASO
	CD (CENTRO DE DISTRIBUCIÓN)		CAJA DE SECCIONAMIENTO
	CDI (CENTRO DE DISTRIBUCIÓN INTENSIVE)		EMPALMES O DERIVACIÓN
	LÍNEA AEREA		CONEXIÓN AEREA/SUBT.
	LÍNEA SUBTERRÁNEA		APOYO DE HV
	CANALIZACIÓN SUBTERRÁNEA		APOYO METÁLICO
	ARQUETA N° 1 / A2		

**¡CUMPLE SIEMPRE! CON LAS CINCO REGLAS DE ORO PARA TRABAJAR SIN TENSIÓN**

	<b>1 Apertura con corte efectivo de todas las fuentes de tensión</b>		<b>4 Poner a tierra y un cortocircuito (Inmediatamente después de comprobar la ausencia de tensión)</b>
	<b>2 Enclavamiento o bloqueo y señalización de los aparatos de corte en posición de apertura</b>		<b>5 Señalización y delimitación de la Zona de Trabajo</b>
	<b>3 Verificar la ausencia de tensión (inmediatamente antes de poner a tierra y en cortocircuito)</b>		<b>¡¡RECUERDA QUE DEBES UTILIZAR SIEMPRE LOS EPI!!</b>

Cobra: MODIFICADO ANEXO DE AFEECCIONES POR PROYECTO DE DE LA NUEVA LSMT Y LAMT LA-110 25 kV "CAMPILLO\_" DE S.E. "VILLNREY", ENTRE LA SUBESTACIÓN "VILLNREY" HASTA EL APOYO A261866, EN EL T.M. DE ÉCIJA (SEVILLA).

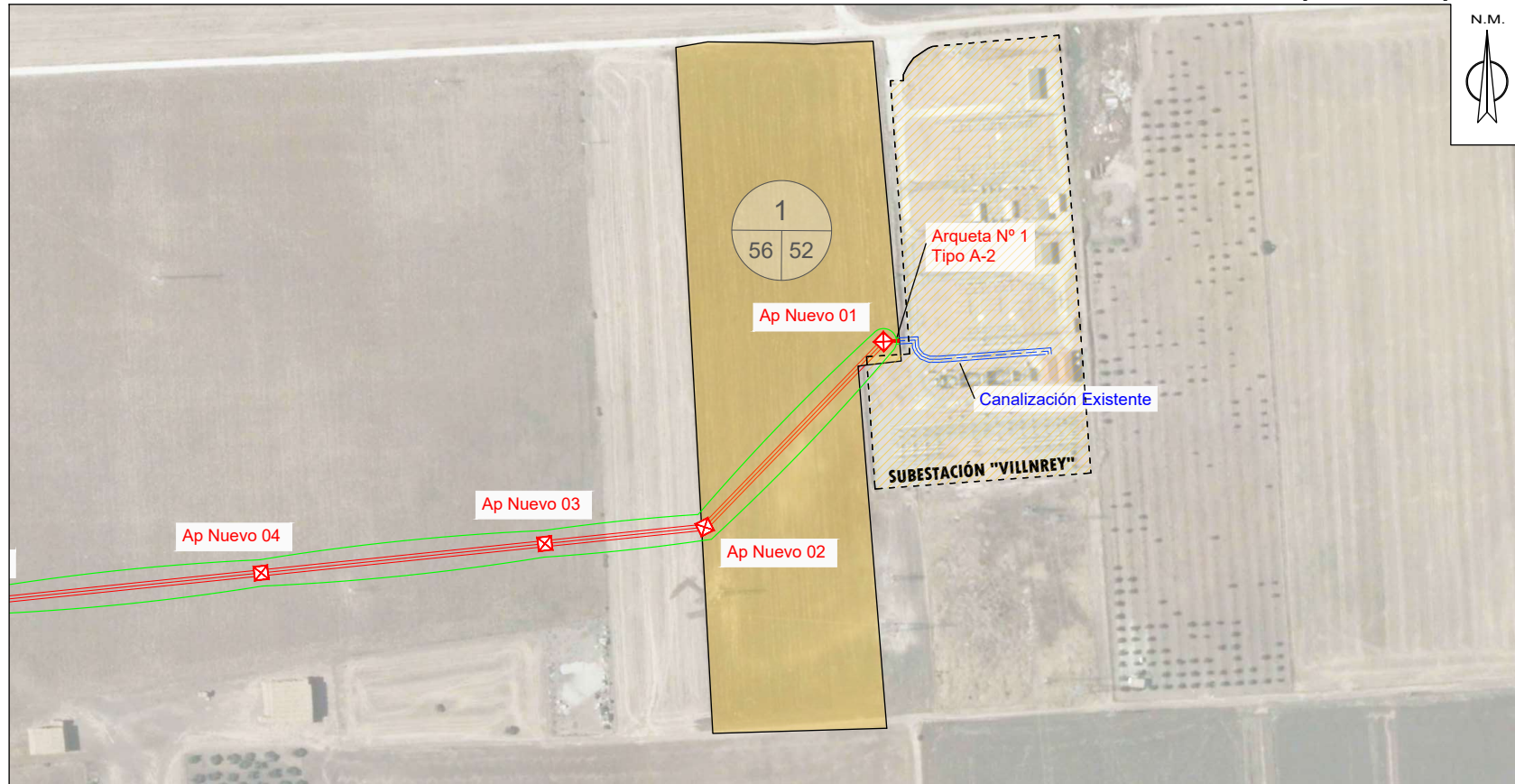
	LCL:	6300874382	Técnico:	
	Nº Exp./Plan:	SFE0083_1		PEDRO FERNÁNDEZ GARCÍA
	Solicitante:	EDISTRIBUCIÓN REDES DIGITALES S.L.U.		Nº Colegiado: 1693- COITI HUELVA
		T.M. DE ÉCIJA (SEVILLA)	Fecha:	MARZO 2025
		PSP S1	Escala:	1:2.000
			Nº Plano:	01

Puede verificar la integridad de una copia de este documento mediante la lectura del código QR adjunto o mediante el acceso a la dirección <https://ws050.juntadeandalucia.es:443/verificarFirma/> indicando el código de VERIFICACIÓN

FIRMADO POR	LUIS PORTERO GABARRO	13/05/2025
VERIFICACIÓN	PEGVEXQ7TF739UL8JW8L7STH88HCW8	PÁG. 37/114



# T.M. ÉCIJA (SEVILLA)



### TRAMO AÉREO

PAR. PROY.	REF. CATASTRAL	PROVINCIA	T.M.	PARAJE	POL. CAT.	PARC. CAT.	VUELO (m)	SERV. PASO (m <sup>2</sup> )	APOYOS	Nº IDENTIFICACIÓN APOYOS	PLENO DOMINIO (m <sup>2</sup> )	OCUP. TEMP. (m <sup>2</sup> )	SERVIDUM BRE ACCESO (m <sup>2</sup> )	USO
1	41039A056000520000BT	SEVILLA	ECIJA	LAS ARENAS	56	52	127,18	1984,63	2	AP1 y AP2	6,27	158,77	198,46	Labor Secano

	RED EXISTENTE		RED A RETIRAR
	RED NUEVA		SERVIDUMBRE DE PASO
	CD (CENTRO DE DISTRIBUCIÓN)		CAJA DE SECCIONAMIENTO
	CDI (CENTRO DE DISTRIBUCIÓN INTERPERIE)		EMPALMES O DERIVACIÓN
	LÍNEA AÉREA		CONEXIÓN AÉREA/SUBT.
	LÍNEA SUBTERRÁNEA		APOYO DE HV
	CANALIZACIÓN SUBTERRÁNEA		APOYO METÁLICO
	ARQUETA A1/A2		

**¡CUMPLE SIEMPRE!**  
CON LAS CINCO REGLAS DE ORO PARA TRABAJAR SIN TENSIÓN

	<b>1 Apertura con corte efectivo de todas las fuentes de tensión</b>		<b>4 Poner a tierra y en cortocircuito (Inmediatamente después de comprobar la ausencia de tensión)</b>
	<b>2 Enclavamiento o bloqueo y señalización de los aparatos de corte en posición de apertura</b>		<b>5 Señalización y delimitación de la Zona de Trabajo</b>
	<b>3 Verificar la ausencia de tensión (Inmediatamente antes de poner a tierra y en cortocircuito)</b>	<b>¡RECUERDA QUE DEBES UTILIZAR SIEMPRE LOS EPI!!</b>	

Obra: MODIFICADO ANEXO DE AFEECIONES POR PROYECTO DE DE LA NUEVA LSMT Y LAMT LA-110 25 KV "CAMPILLO" DE S.E. "VILLNREY", ENTRE LA SUBESTACIÓN "VILLNREY" HASTA EL APOYO A261866, EN EL T.M. DE ÉCIJA (SEVILLA).			
	LCL:	6300874382	Técnico:
	Nº Exp./Plan:	SFE0083_1	PEDRO FERNÁNDEZ GARCÍA
	Solicitante:	EDISTRIBUCIÓN REDES DIGITALES S.L.U.	Nº Colegiado: 1693- COITI HUELVA
Fecha: MARZO 2025	T.M. DE ÉCIJA (SEVILLA)	PSP 1	Escala: 1:2.000
			Nº Plano: 02

ANEXO AFEECIONES SEP201188 - SFE0083\_1

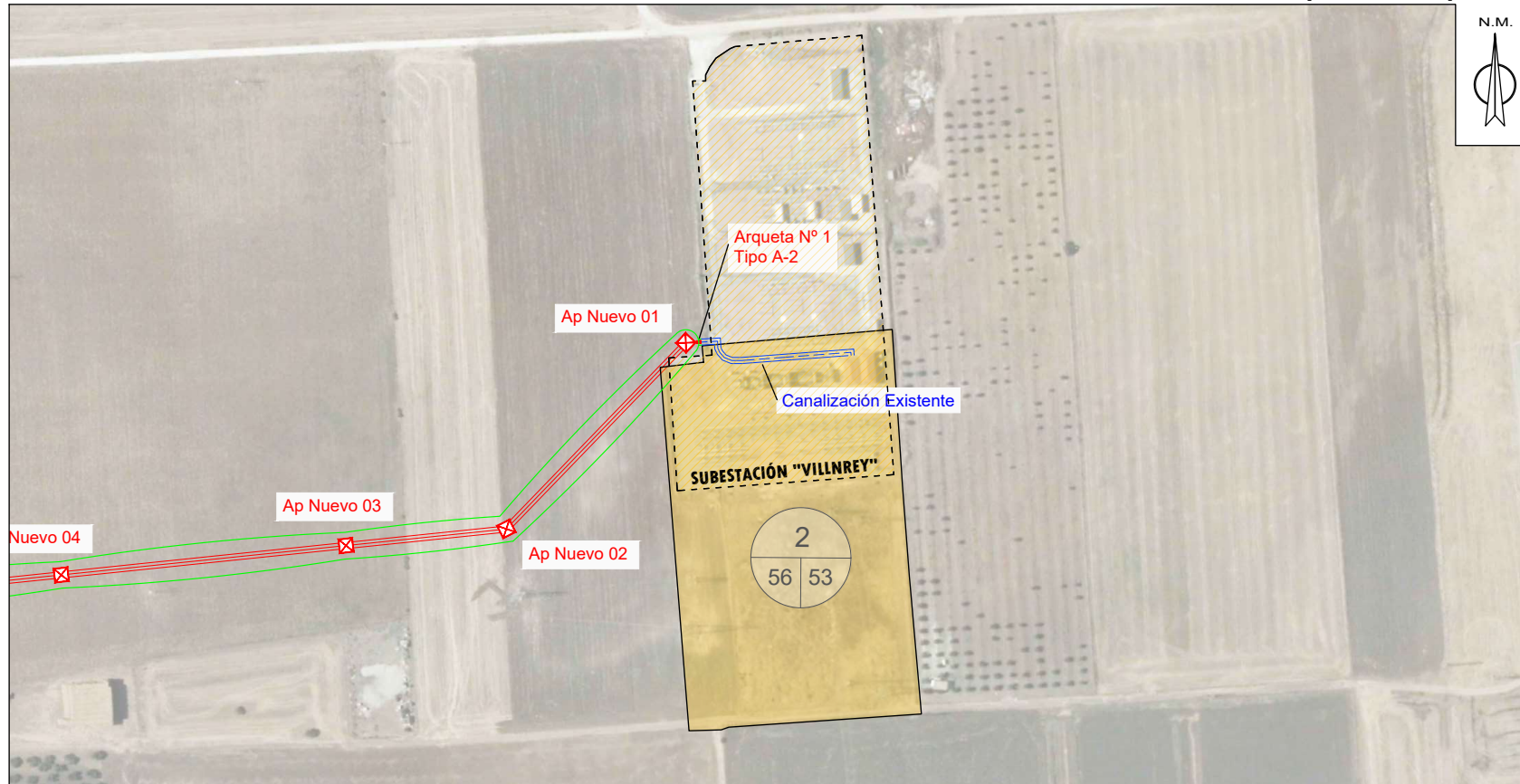
Puede verificar la integridad de una copia de este documento mediante la lectura del código QR adjunto o mediante el acceso a la dirección <https://ws050.juntadeandalucia.es:443/verificarFirma/> indicando el código de VERIFICACIÓN

FIRMADO POR	LUIS PORTERO GABARRO	13/05/2025
VERIFICACIÓN	PEGVEXQ7TF739UL8JW8L7STH88HCW8	PÁG. 38/114



Es copia auténtica de documento electrónico

Nº Reg. Entrada: 202599905377336. Fecha/Hora: 13/05/2025 13:24:18



TRAMO AÉREO

PAR. PROY.	REF. CATASTRAL	PROVINCIA	T.M.	PARAJE	POL. CAT.	PARC. CAT.	VUELO (m)	SERV. PASO (m <sup>2</sup> )	APOYOS	Nº IDENTIFICACIÓN APOYOS	PLENO DOMINIO (m <sup>2</sup> )	OCUP. TEMP. (m <sup>2</sup> )	SERVIDUM BRE ACCESO (m <sup>2</sup> )	USO
2	41039A056000530000BF	SEVILLA	ÉCIJA	LAS ARENAS	56	53	4,71	66,17				5,29	6,62	Labor Secano

**LEYENDA**

	RED EXISTENTE		RED A RETRAIR
	RED NUEVA		SERVIDUMBRE DE PASO
	CD (CENTRO DE DISTRIBUCIÓN)		CAJA DE SECCIONAMIENTO
	CDI (CENTRO DE DISTRIBUCIÓN INTEMPERIE)		EMPALMES O DERIVACIÓN
	LÍNEA AÉREA		CONEXIÓN AÉREA/SUBT.
	LÍNEA SUBTERRÁNEA		APOYO DE HV
	CANALIZACIÓN SUBTERRÁNEA		APOYO METÁLICO
	ARQUETA A1 / A2		

**¡CUMPLE SIEMPRE!**  
CON LAS CINCO REGLAS DE ORO PARA TRABAJAR SIN TENSIÓN

	<b>1 Apertura con corte efectivo de todas las fuentes de tensión</b>		<b>4 Poner a tierra y en cortocircuito (Inmediatamente después de comprobar la ausencia de tensión)</b>
	<b>2 Enclavamiento o bloqueo y señalización de los aparatos de corte en posición de apertura</b>		<b>5 Señalización y delimitación de la Zona de Trabajo</b>
	<b>3 Verificar la ausencia de tensión (Inmediatamente antes de poner a tierra y en cortocircuito)</b>	<b>¡¡RECUERDA QUE DEBES UTILIZAR SIEMPRE LOS EPI!!</b>	

Obra: MODIFICADO ANEXO DE AFECCIONES POR PROYECTO DE DE LA NUEVA LSMT Y LAMT LA-110 25 KV "CAMPILLO\_" DE S.E. "VILLNREY", ENTRE LA SUBESTACIÓN "VILLNREY" HASTA EL APOYO A261866, EN EL T.M. DE ÉCIJA (SEVILLA).

	LCL:	6300874382	Técnico:	
	Nº Exp./Plan:	SFE0083_1		PEDRO FERNÁNDEZ GARCÍA
	Solicitante:	EDISTRIBUCIÓN REDES DIGITALES S.L.U.		Nº Colegiado: 1693- COITI HUELVA
		T.M. DE ÉCIJA (SEVILLA)	Escala:	1:2.000
Fecha: MARZO 2025		PSP 2	Nº Plano:	03

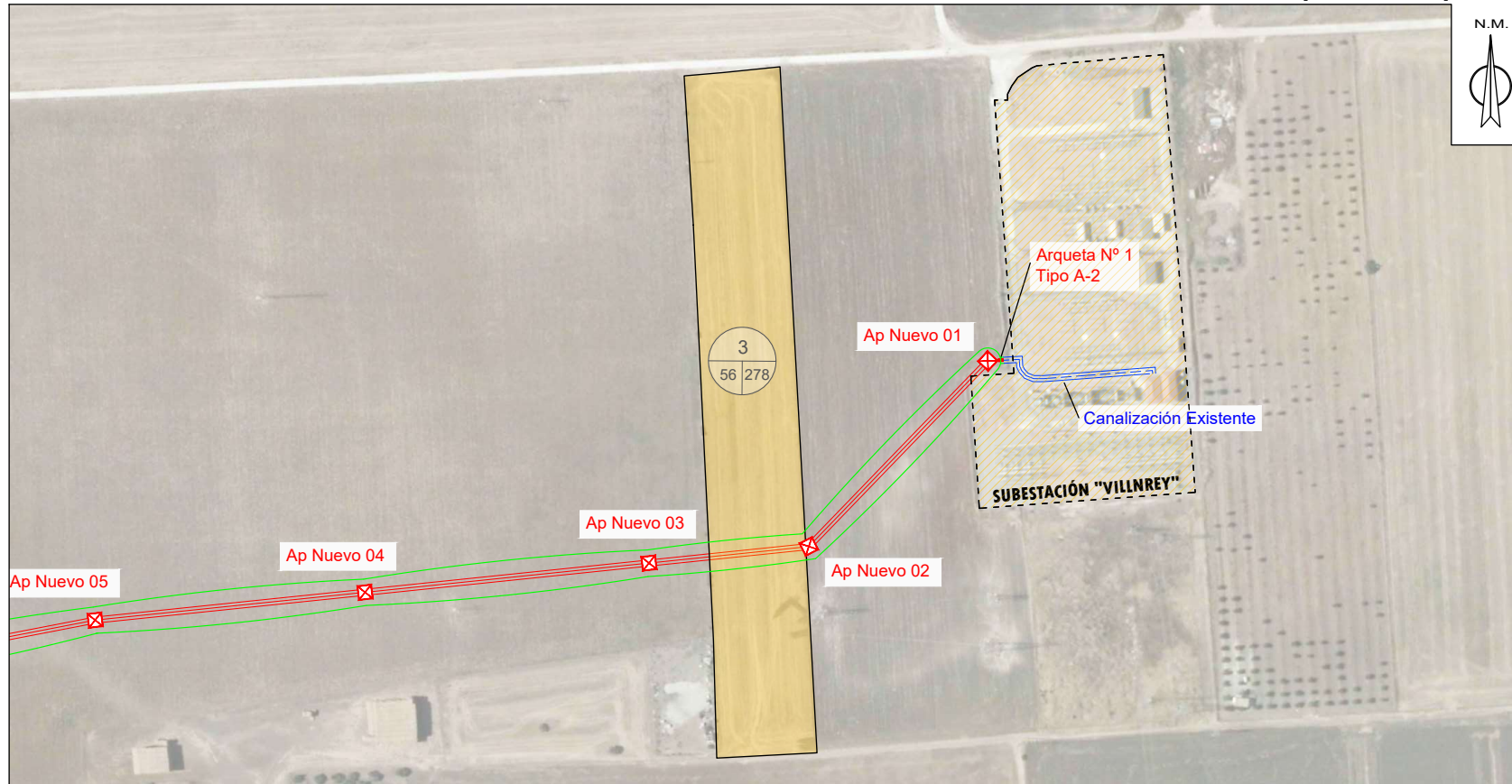
Puede verificar la integridad de una copia de este documento mediante la lectura del código QR adjunto o mediante el acceso a la dirección <https://ws050.juntadeandalucia.es:443/verificarFirma/> indicando el código de VERIFICACIÓN

FIRMADO POR	LUIS PORTERO GABARRO	13/05/2025
VERIFICACIÓN	PEGVEXQ7TF739UL8JW8L7STH88HCW8	PÁG. 39/114



ANEXO AFECCIONES SEP201188 - SFE0083\_1

# T.M. ÉCIJA (SEVILLA)



### TRAMO AÉREO

PAR. PROY.	REF. CATASTRAL	PROVINCIA	T.M.	PARAJE	POL. CAT.	PARC. CAT.	VUELO (m)	SERV. PASO (m <sup>2</sup> )	APOYOS	Nº IDENTIFICACIÓN APOYOS	PLENO DOMINIO (m <sup>2</sup> )	OCUP. TEMP. (m <sup>2</sup> )	SERVIDUM BRE ACCESO (m <sup>2</sup> )	USO
3	41039A056002780000BO	SEVILLA	ÉCIJA	LAS ARENAS	56	278	47,71	673,91				53,91	67,39	Labor Secano

	RED EXISTENTE		RED A RETRAER
	RED NUEVA		SERVIDUMBRE DE PASO
	CD (CENTRO DE DISTRIBUCIÓN)		CAJA DE SECCIONAMIENTO
	LÍNEA AÉREA		EMPALMES O DERIVACIÓN
	LÍNEA SUBTERRÁNEA		CONEXIÓN AÉREA/SUBT.
	CANALIZACIÓN SUBTERRÁNEA		APOYO DE HV
	ARQUETA A1 / A2		APOYO METÁLICO

**¡CUMPLE SIEMPRE!**  
CON LAS CINCO REGLAS DE ORO PARA TRABAJAR SIN TENSIÓN

	<b>1 Apertura con corte efectivo de todas las fuentes de tensión</b>		<b>4 Poner a tierra y en cortocircuito (Inmediatamente después de comprobar la ausencia de tensión)</b>
	<b>2 Enclavamiento o bloqueo y señalización de los aparatos de corte en posición de apertura</b>		<b>5 Señalización y delimitación de la Zona de Trabajo</b>
	<b>3 Verificar la ausencia de tensión (Inmediatamente antes de poner a tierra y en cortocircuito)</b>	<b>¡RECUERDA QUE DEBES UTILIZAR SIEMPRE LOS EPI!!</b>	

Obra: MODIFICADO ANEXO DE AFEECIONES POR PROYECTO DE LA NUEVA LSMT Y LAMT LA-110 25 kV "CAMPILLO\_" DE S.E. "VILLNREY", ENTRE LA SUBESTACIÓN "VILLNREY" HASTA EL APOYO A261866, EN EL T.M. DE ÉCIJA (SEVILLA).

	LCL:	6300874382	Técnico:	
	Nº Exp./Plan:	SFE0083_1		PEDRO FERNÁNDEZ GARCÍA
	Solicitante:	EDISTRIBUCIÓN REDES DIGITALES S.L.U.		Nº Colegiado: 1693- COITI HUELVA
		T.M. DE ÉCIJA (SEVILLA)	Escala:	1:2.000
Fecha: MARZO 2025		PSP 3	Nº Plano:	04

Puede verificar la integridad de una copia de este documento mediante la lectura del código QR adjunto o mediante el acceso a la dirección <https://ws050.juntadeandalucia.es:443/verificarFirma/> indicando el código de VERIFICACIÓN

FIRMADO POR	LUIS PORTERO GABARRO	13/05/2025
VERIFICACIÓN	PEGVEXQ7TF739UL8JW8L7STH88HCW8	PÁG. 40/114



# T.M. ÉCIJA (SEVILLA)



TRAMO AÉREO

PAR. PROY.	REF. CATASTRAL	PROVINCIA	T.M.	PARAJE	POL. CAT.	PARC. CAT.	VUELO (m)	SERV. PASO (m <sup>2</sup> )	APOYOS	Nº IDENTIFICACIÓN APOYOS	PLENO DOMINIO (m <sup>2</sup> )	OCUP. TEMP. (m <sup>2</sup> )	SERVIDUMBRE ACCESO (m <sup>2</sup> )	USO
4	41039A056000410000BW	SEVILLA	ECIJA	LAS ARENAS	56	41	524,12	8187,51	4	AP3, AP4, AP5 y AP6	8,10	655,00	818,75	Labor Regadio

**LEYENDA**

	RED EXISTENTE		RED A RETIRAR
	RED NUEVA		SERVIDUMBRE DE PASO
	CD (CENTRO DE DISTRIBUCIÓN)		CAJA DE SECCIONAMIENTO
	CDI (CENTRO DE DISTRIBUCIÓN INTERPERIE)		EMPALMES O DERIVACIÓN
	LÍNEA AÉREA		CONEXIÓN AÉREA/SUBT.
	LÍNEA SUBTERRÁNEA		APOYO DE HV
	CANALIZACIÓN SUBTERRÁNEA		APOYO METÁLICO
	ARQUETA A1/A2		

**¡CUMPLE SIEMPRE!**  
CON LAS CINCO REGLAS DE ORO PARA TRABAJAR SIN TENSIÓN

	<b>1 Apertura con corte efectivo de todas las fuentes de tensión</b>		<b>4 Poner a tierra y en cortocircuito (Inmediatamente después de comprobar la ausencia de tensión)</b>
	<b>2 Enclavamiento o bloqueo y señalización de los aparatos de corte en posición de apertura</b>		<b>5 Señalización y delimitación de la Zona de Trabajo</b>
	<b>3 Verificar la ausencia de tensión (Inmediatamente antes de poner a tierra y en cortocircuito)</b>	<b>¡RECUERDA QUE DEBES UTILIZAR SIEMPRE LOS EPI!!</b>	

Obra: MODIFICADO ANEXO DE AFECCIONES POR PROYECTO DE DE LA NUEVA LSMT Y LAMT LA-110 25 kV "CAMPILLO\_" DE S.E. "VILLNREY", ENTRE LA SUBSTACIÓN "VILLNREY" HASTA EL APOYO A261866, EN EL T.M. DE ÉCIJA (SEVILLA).

LCL:	6300874382	Técnico:	PEDRO FERNÁNDEZ GARCÍA
Nº Exp./Plan:	SFE0083_1	Nº Colegiado:	1693- COITI HUELVA
Solicitante:	EDISTRIBUCIÓN REDES DIGITALES S.L.U.	Escala:	1:4.000
Fecha:	MARZO 2025	Nº Plano:	05

ANEXO AFECCIONES SEP201188 - SFE0083\_1

Es copia auténtica de documento electrónico

Puede verificar la integridad de una copia de este documento mediante la lectura del código QR adjunto o mediante el acceso a la dirección <https://ws050.juntadeandalucia.es:443/verificarFirma/> indicando el código de VERIFICACIÓN

FIRMADO POR	LUIS PORTERO GABARRO	13/05/2025
VERIFICACIÓN	PEGVEXQ7TF739UL8JW8L7STH88HCW8	PÁG. 41/114



# T.M. ÉCIJA (SEVILLA)



TRAMO AÉREO

PAR. PROY.	REF. CATASTRAL	PROVINCIA	T.M.	PARAJE	POL. CAT.	PARC. CAT.	VUELO (m)	SERV. PASO (m <sup>2</sup> )	APOYOS	Nº IDENTIFICACIÓN APOYOS	PLENO DOMINIO (m <sup>2</sup> )	OCUP. TEMP. (m <sup>2</sup> )	SERVIDUMBRE ACCESO (m <sup>2</sup> )	USO
5	41039A056000400000BH	SEVILLA	ECIJA	LAS ARENAS	56	40	327,95	4946,31	3	AP7, AP8 y P9	7,44	395,71	494,63	Tierra arable

**LEYENDA**

	RED EXISTENTE		RED A RETIRAR
	RED NUEVA		SERVIDUMBRE DE PASO
	CD (CENTRO DE DISTRIBUCIÓN)		CAJA DE SECCIONAMIENTO
	CDI (CENTRO DE DISTRIBUCIÓN INTERPERIE)		EMPALMES O DERIVACIÓN
	LÍNEA AÉREA		CONEXIÓN AÉREA/SUBT.
	LÍNEA SUBTERRÁNEA		APOYO DE HV
	CANALIZACIÓN SUBTERRÁNEA		APOYO METÁLICO
	ARQUETA A1 / A2		

**¡CUMPLE SIEMPRE!**  
CON LAS CINCO REGLAS DE ORO PARA TRABAJAR SIN TENSIÓN

	<b>1 Apertura con corte efectivo de todas las fuentes de tensión</b>		<b>4 Poner a tierra y en cortocircuito (Inmediatamente después de comprobar la ausencia de tensión)</b>
	<b>2 Enclavamiento o bloqueo y señalización de los aparatos de corte en posición de apertura</b>		<b>5 Señalización y delimitación de la Zona de Trabajo</b>
	<b>3 Verificar la ausencia de tensión (Inmediatamente antes de poner a tierra y en cortocircuito)</b>	<b>¡RECUERDA QUE DEBES UTILIZAR SIEMPRE LOS EPI!!</b>	

Obra: MODIFICADO ANEXO DE AFECCIONES POR PROYECTO DE DE LA NUEVA LSMT Y LAMT LA-110 25 kV "CAMPILLO\_" DE S.E. "VILLNREY", ENTRE LA SUBESTACIÓN "VILLNREY" HASTA EL APOYO A261866, EN EL T.M. DE ECIJA (SEVILLA).

	LCL:	6300874382	Técnico:	
	Nº Exp./Plan:	SFE0083_1		PEDRO FERNÁNDEZ GARCÍA
	Solicitante:	EDISTRIBUCIÓN REDES DIGITALES S.L.U.		Nº Colegiado: 1693- COITI HUELVA
		T.M. DE ÉCIJA (SEVILLA)	Fecha:	MARZO 2025
		PSP 5	Escala:	1:4.000
			Nº Plano:	06

ANEXO AFECCIONES SEP201188 - SFE0083\_1

Puede verificar la integridad de una copia de este documento mediante la lectura del código QR adjunto o mediante el acceso a la dirección <https://ws050.juntadeandalucia.es:443/verificarFirma/> indicando el código de VERIFICACIÓN

FIRMADO POR	LUIS PORTERO GABARRO	13/05/2025
VERIFICACIÓN	PEGVEXQ7TF739UL8JW8L7STH88HCW8	PÁG. 42/114





TRAMO AÉREO

PAR. PROY.	REF. CATASTRAL	PROVINCIA	T.M.	PARAJE	POL. CAT.	PARC. CAT.	VUELO (m)	SERV. PASO (m <sup>2</sup> )	APOYOS	Nº IDENTIFICACIÓN APOYOS	PLENO DOMINIO (m <sup>2</sup> )	OCUP. TEMP. (m <sup>2</sup> )	SERVIDUMBRE ACCESO (m <sup>2</sup> )	USO
6	41039A056090170000BR	SEVILLA	ECIJA	AUTOVIA DE MADRID A CADIZ.	56	9017	27,07	490,73				39,26	49,07	Improductivo

ANEXO AFECCIONES SEP201188 - SFE0083\_1

	RED EXISTENTE		RED A RETRAR
	RED NUEVA		SERVIDUMBRE DE PASO
	CD (CENTRO DE DISTRIBUCIÓN)		CAJA DE SECCIONAMIENTO
	CDI (CENTRO DE DISTRIBUCIÓN INTERPERIE)		EMPALMES O DERIVACIÓN
	LÍNEA AÉREA		CONEXIÓN AÉREA/SUBT.
	LÍNEA SUBTERRÁNEA		APOYO DE HV
	CANALIZACIÓN SUBTERRÁNEA		APOYO METÁLICO
	ARQUETA A1 / A2		

	<b>1 Apertura con corte efectivo de todas las fuentes de tensión</b>		<b>4 Poner a tierra y en cortocircuito (inmediatamente después de comprobar la ausencia de tensión)</b>
	<b>2 Enclavamiento o bloqueo y señalización de los aparatos de corte en posición de apertura</b>		<b>5 Señalización y delimitación de la Zona de Trabajo</b>
	<b>3 Verificar la ausencia de tensión (inmediatamente antes de poner a tierra y en cortocircuito)</b>	<b>¡¡RECUERDA QUE DEBES UTILIZAR SIEMPRE LOS EPI!!</b>	

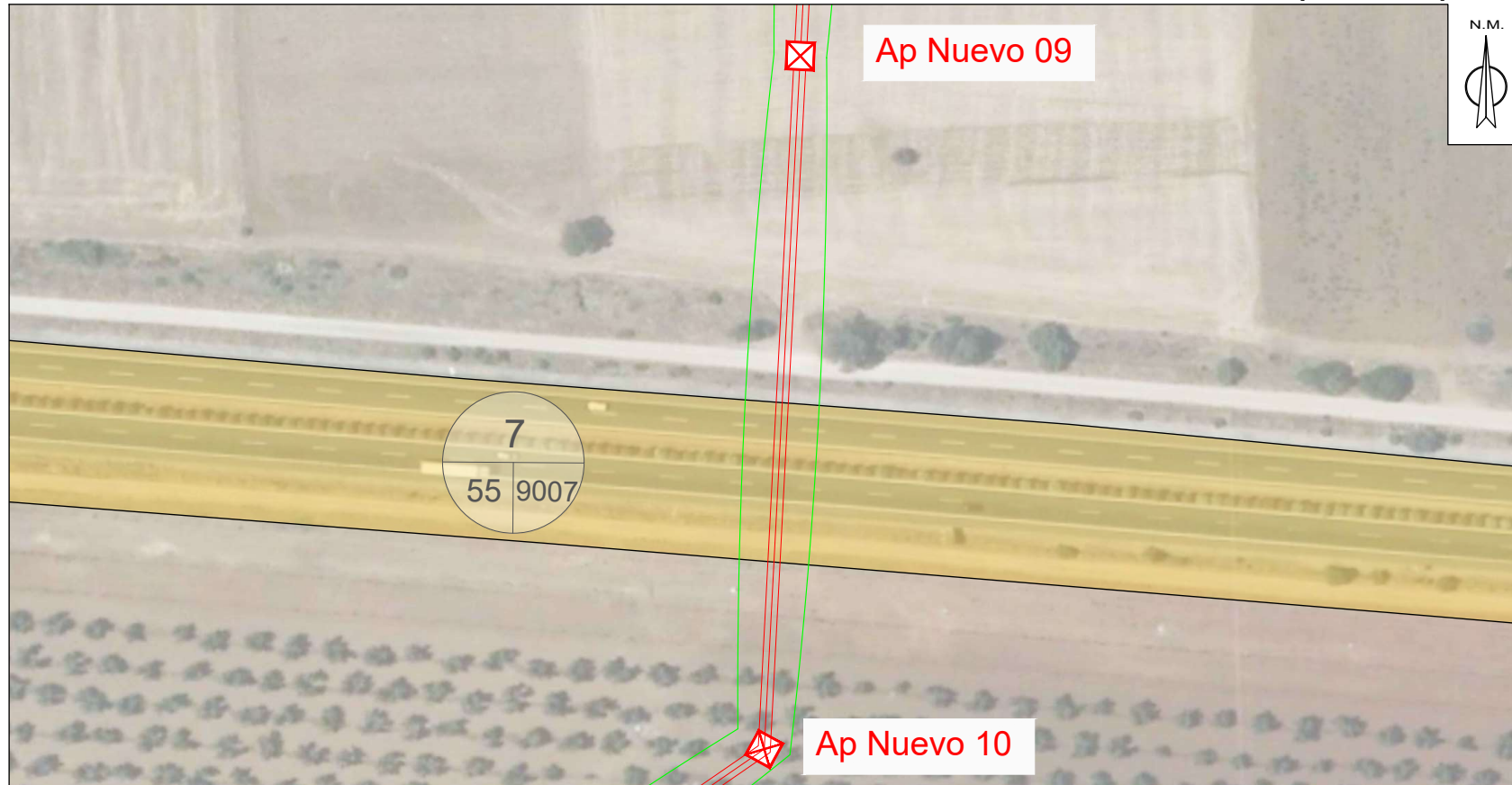
Obra: MODIFICADO ANEXO DE AFECCIONES POR PROYECTO DE DE LA NUEVA LSMT Y LAMT LA-110 25 KV "CAMPILLO\_" DE S.E. "VILLNREY", ENTRE LA SUBESTACIÓN "VILLNREY" HASTA EL APOYO A261866, EN EL T.M. DE ÉCIJA (SEVILLA).

	LCL:	6300874382	Técnico:	
	Nº Exp./Plan:	SFE0083_1		PEDRO FERNÁNDEZ GARCÍA
	Solicitante:	EDISTRIBUCIÓN REDES DIGITALES S.L.U.		Nº Colegiado: 1693- COITI HUELVA
		T.M. DE ÉCIJA (SEVILLA)	Escala:	1:1.000
Fecha: MARZO 2025		PSP 6	Nº Plano:	07

Puede verificar la integridad de una copia de este documento mediante la lectura del código QR adjunto o mediante el acceso a la dirección <https://ws050.juntadeandalucia.es:443/verificarFirma/> indicando el código de VERIFICACIÓN

FIRMADO POR	LUIS PORTERO GABARRO	13/05/2025
VERIFICACIÓN	PEGVEXQ7TF739UL8JW8L7STH88HCW8	PÁG. 43/114





TRAMO AÉREO

PAR. PROY.	REF. CATASTRAL	PROVINCIA	T.M.	PARAJE	POL. CAT.	PARC. CAT.	VUELO (m)	SERV. PASO (m <sup>2</sup> )	APOYOS	Nº IDENTIFICACIÓN APOYOS	PLENO DOMINIO (m <sup>2</sup> )	OCUP. TEMP. (m <sup>2</sup> )	SERVIDUM BRE ACCESO (m <sup>2</sup> )	USO
7	41039A055090070000BK	SEVILLA	ÉCIJA	AUTOVIA DE MADRID A CADIZ.	55	9007	39,40	705,87				56,47	70,59	Via Comunicación

**LEYENDA**

	RED EXISTENTE		RED A RETRAR
	RED NUEVA		SERVIDUMBRE DE PASO
	CD (CENTRO DE DISTRIBUCIÓN)		CAJA DE SECCIONAMIENTO
	LÍNEA AÉREA		EMPALMES O DERIVACIÓN
	LÍNEA SUBTERRÁNEA		CONEXIÓN AÉREA/SUBT.
	CANALIZACIÓN SUBTERRÁNEA		APOYO DE HV
	ARQUETA A11 A2		APOYO METÁLICO

**¡CUMPLE SIEMPRE!**  
CON LAS CINCO REGLAS DE ORO PARA TRABAJAR SIN TENSIÓN

	<b>1 Apertura con corte efectivo de todas las fuentes de tensión</b>		<b>4 Poner a tierra y en cortocircuito (Inmediatamente después de comprobar la ausencia de tensión)</b>
	<b>2 Enclavamiento o bloqueo y señalización de los aparatos de corte en posición de apertura</b>		<b>5 Señalización y delimitación de la Zona de Trabajo</b>
	<b>3 Verificar la ausencia de tensión (Inmediatamente antes de poner a tierra y en cortocircuito)</b>	<b>¡¡RECUERDA QUE DEBES UTILIZAR SIEMPRE LOS EPI!!</b>	

Obra: MODIFICADO ANEXO DE AFECCIONES POR PROYECTO DE DE LA NUEVA LSMT Y LAMT LA-110 25 kV "CAMPILLO\_" DE S.E. "VILLNREY", ENTRE LA SUBESTACIÓN "VILLNREY" HASTA EL APOYO A261866, EN EL T.M. DE ÉCIJA (SEVILLA).

	LCL:	6300874382	Técnico:	
	Nº Exp./Plan:	SFE0083_1		PEDRO FERNÁNDEZ GARCÍA
	Solicitante:	EDISTRIBUCIÓN REDES DIGITALES S.L.U.		Nº Colegiado: 1693- COITI HUELVA
		T.M. DE ÉCIJA (SEVILLA)	Escala:	1:1.000
Fecha: MARZO 2025		PSP 7	Nº Plano:	08

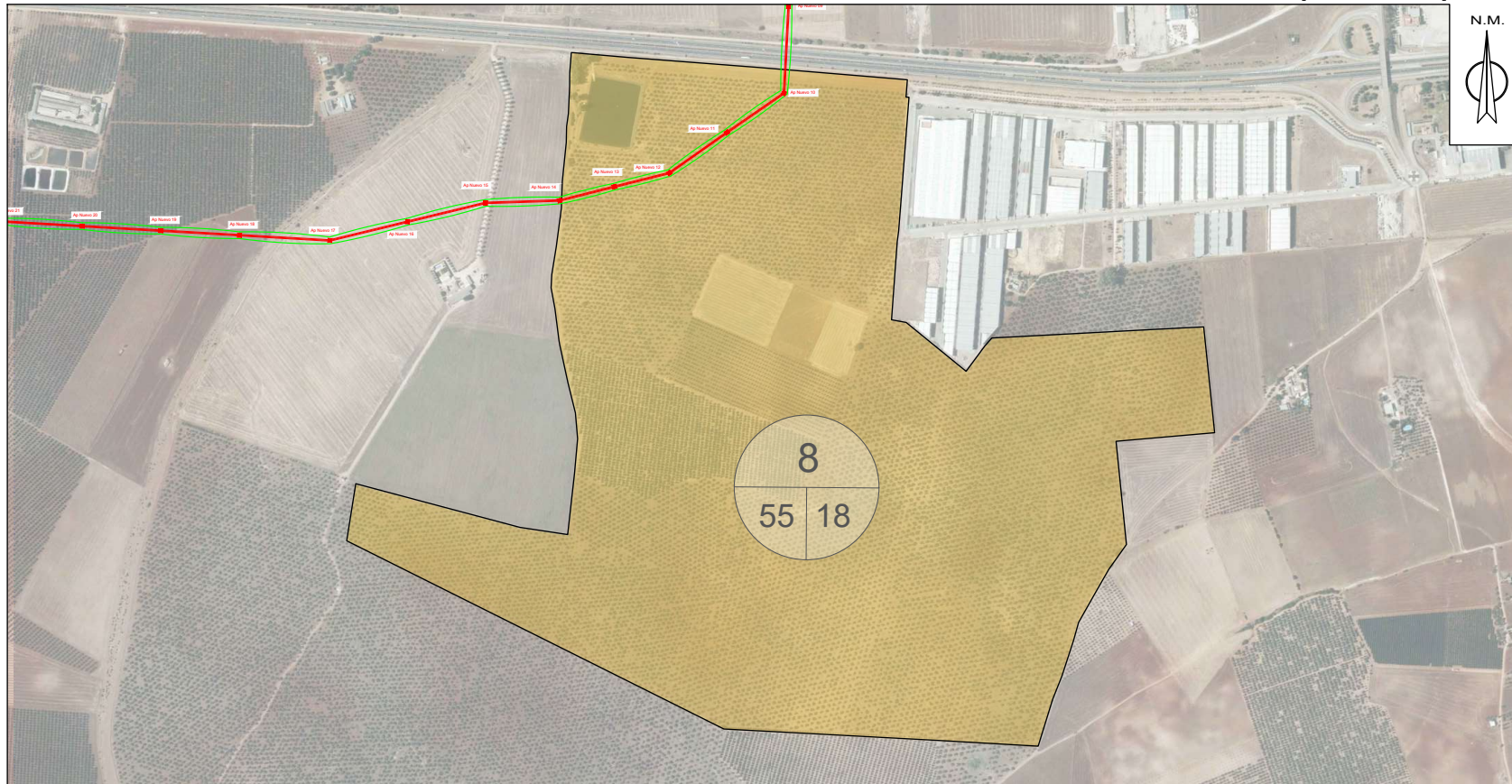
ANEXO AFECCIONES SEP201188 - SFE0083\_1

Puede verificar la integridad de una copia de este documento mediante la lectura del código QR adjunto o mediante el acceso a la dirección <https://ws050.juntadeandalucia.es:443/verificarFirma/> indicando el código de VERIFICACIÓN

FIRMADO POR	LUIS PORTERO GABARRO	13/05/2025
VERIFICACIÓN	PEGVEXQ7TF739UL8JW8L7STH88HCW8	PÁG. 44/114



# T.M. ÉCIJA (SEVILLA)



TRAMO AÉREO

PAR. PROY.	REF. CATASTRAL	PROVINCIA	T.M.	PARAJE	POL. CAT.	PARC. CAT.	VUELO (m)	SERV. PASO (m <sup>2</sup> )	APOYOS	Nº IDENTIFICACIÓN APOYOS	PLENO DOMINIO (m <sup>2</sup> )	OCUP. TEMP. (m <sup>2</sup> )	SERVIDUMBRE ACCESO (m <sup>2</sup> )	USO
8	41039A055000180000BX	SEVILLA	ECIJA	MONTE AMENO	55	18	542,75	8227,54	4	AP10, AP11, AP12 y AP13	8,68	658,20	822,75	Olivos de Regadío

ANEXO AFECCIONES SEP201188 - SFE0083\_1

<span style="color: red;">—</span>	RED EXISTENTE	<span style="color: orange;">—</span>	RED A RETIRAR
<span style="color: green;">—</span>	RED NUEVA	<span style="color: green;">—</span>	SERVIDUMBRE DE PASO
	CD (CENTRO DE DISTRIBUCIÓN)		CAJA DE SECCIONAMIENTO
	LÍNEA AÉREA		EMPALMES O DERIVACIÓN
	LÍNEA SUBTERRÁNEA		CONEXIÓN AÉREA/SUBT.
	CANALIZACIÓN SUBTERRÁNEA		APOYO DE HV
	ARQUETA A1/A2		APOYO METÁLICO

**¡CUMPLE SIEMPRE!**  
CON LAS CINCO REGLAS DE ORO  
PARA TRABAJAR SIN TENSIÓN

 <b>1 Apertura con corte efectivo de todas las fuentes de tensión</b>	 <b>4 Poner a tierra y en cortocircuito (inmediatamente después de comprobar la ausencia de tensión)</b>
 <b>2 Enclavamiento o bloqueo y señalización de los aparatos de corte en posición de apertura</b>	 <b>5 Señalización y delimitación de la Zona de Trabajo</b>
 <b>3 Verificar la ausencia de tensión (inmediatamente antes de poner a tierra y en cortocircuito)</b>	<b>¡¡RECUERDA QUE DEBES UTILIZAR SIEMPRE LOS EPI!!</b>

Obra: MODIFICADO ANEXO DE AFECCIONES POR PROYECTO DE DE LA NUEVA LSMT Y LAMT LA-110 25 kV "CAMPILLO\_" DE S.E. "VILLNREY", ENTRE LA SUBESTACIÓN "VILLNREY" HASTA EL APOYO A261866, EN EL T.M. DE ECIJA (SEVILLA).

	LCL:	6300874382	Técnico:	
	Nº Exp./Plan:	SFE0083_1		PEDRO FERNÁNDEZ GARCÍA
	Solicitante:	EDISTRIBUCIÓN REDES DIGITALES S.L.U.		Nº Colegiado: 1693- COITI HUELVA
		T.M. DE ÉCIJA (SEVILLA)	Escala:	1:8.000
Fecha: MARZO 2025		PSP 8	Nº Plano:	09

Puede verificar la integridad de una copia de este documento mediante la lectura del código QR adjunto o mediante el acceso a la dirección <https://ws050.juntadeandalucia.es:443/verificarFirma/> indicando el código de VERIFICACIÓN

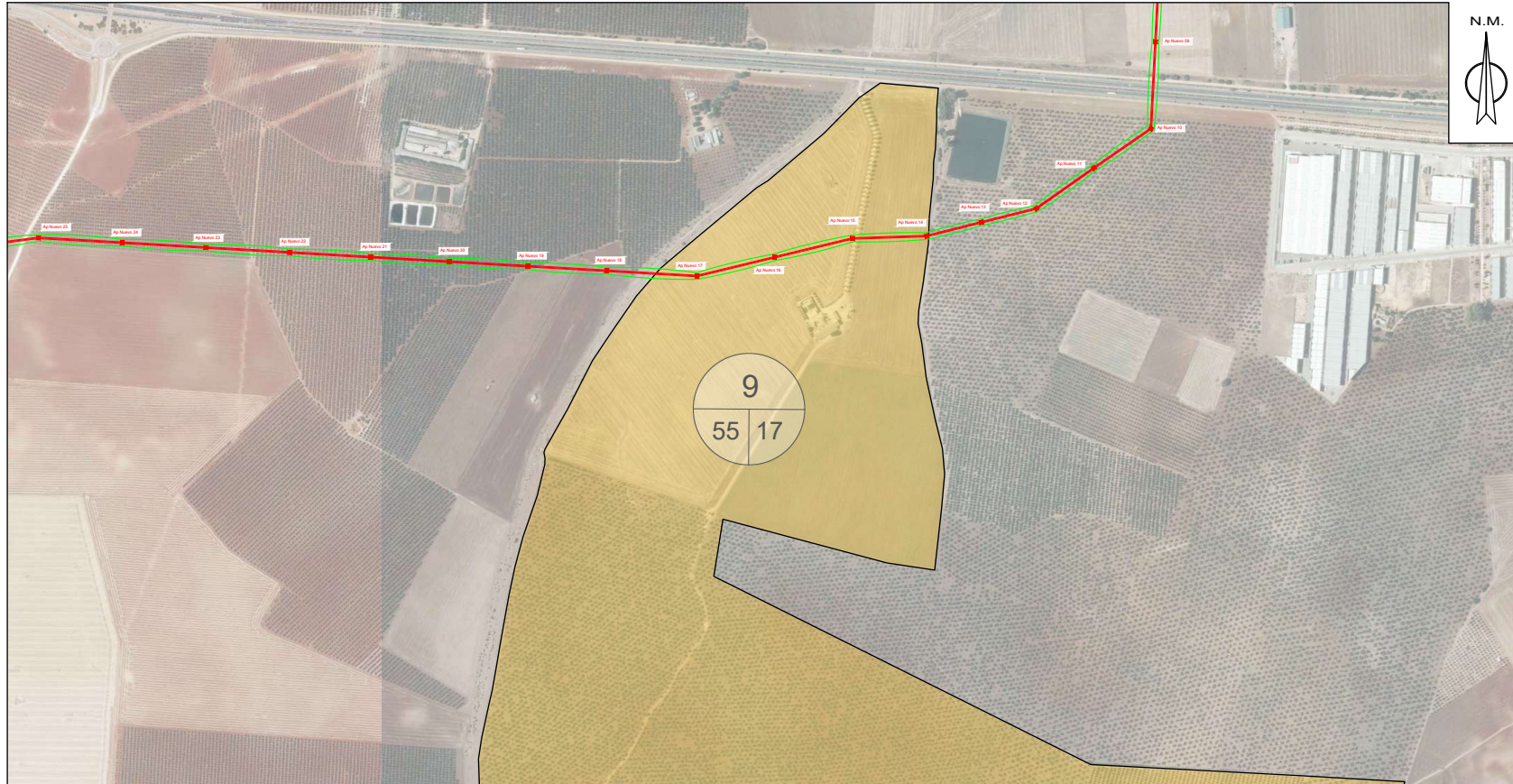
FIRMADO POR	LUIS PORTERO GABARRO	13/05/2025
VERIFICACIÓN	PEGVEXQ7TF739UL8JW8L7STH88HCW8	PÁG. 45/114



Es copia auténtica de documento electrónico

Nº Reg. Entrada: 202599905377336. Fecha/Hora: 13/05/2025 13:24:18

# T.M. ÉCIJA (SEVILLA)



TRAMO AÉREO

PAR. PROY.	REF. CATASTRAL	PROVINCIA	T.M.	PARAJE	POL. CAT.	PARC. CAT.	VUELO (m)	SERV. PASO (m <sup>2</sup> )	APOYOS	Nº IDENTIFICACIÓN APOYOS	PLENO DOMINIO (m <sup>2</sup> )	OCUP. TEMP. (m <sup>2</sup> )	SERVIDUM BRE ACCESO (m <sup>2</sup> )	USO
9	41039A055000170000BD	SEVILLA	ECIJA	MONTE AMENO	55	17	545,61	8914,46	4	AP14, AP15, AP16 y AP17	8,59	713,16	891,45	Labor Regadío

ANEXO AFECCIONES SEP201188 - SFE0083\_1

	RED EXISTENTE		RED A RETIRAR
	RED NUEVA		SERVIDUMBRE DE PASO
	CD (CENTRO DE DISTRIBUCIÓN)		CAJA DE SECCIONAMIENTO
	CDI (CENTRO DE DISTRIBUCIÓN INTERPERIE)		EMPALMES O DERIVACIÓN
	LÍNEA AÉREA		CONEXIÓN AÉREA/SUBT.
	LÍNEA SUBTERRÁNEA		APOYO DE HV
	CANALIZACIÓN SUBTERRÁNEA		APOYO METÁLICO
	ARQUETA A1/A2		

**¡CUMPLE SIEMPRE!**  
CON LAS CINCO REGLAS DE ORO PARA TRABAJAR SIN TENSIÓN

	<b>1 Apertura con corte efectivo de todas las fuentes de tensión</b>		<b>4 Poner a tierra y en cortocircuito (inmediatamente después de comprobar la ausencia de tensión)</b>
	<b>2 Enclavamiento o bloqueo y señalización de los aparatos de corte en posición de apertura</b>		<b>5 Señalización y delimitación de la Zona de Trabajo</b>
	<b>3 Verificar la ausencia de tensión (inmediatamente antes de poner a tierra y en cortocircuito)</b>	<b>¡¡RECUERDA QUE DEBES UTILIZAR SIEMPRE LOS EPI!!</b>	

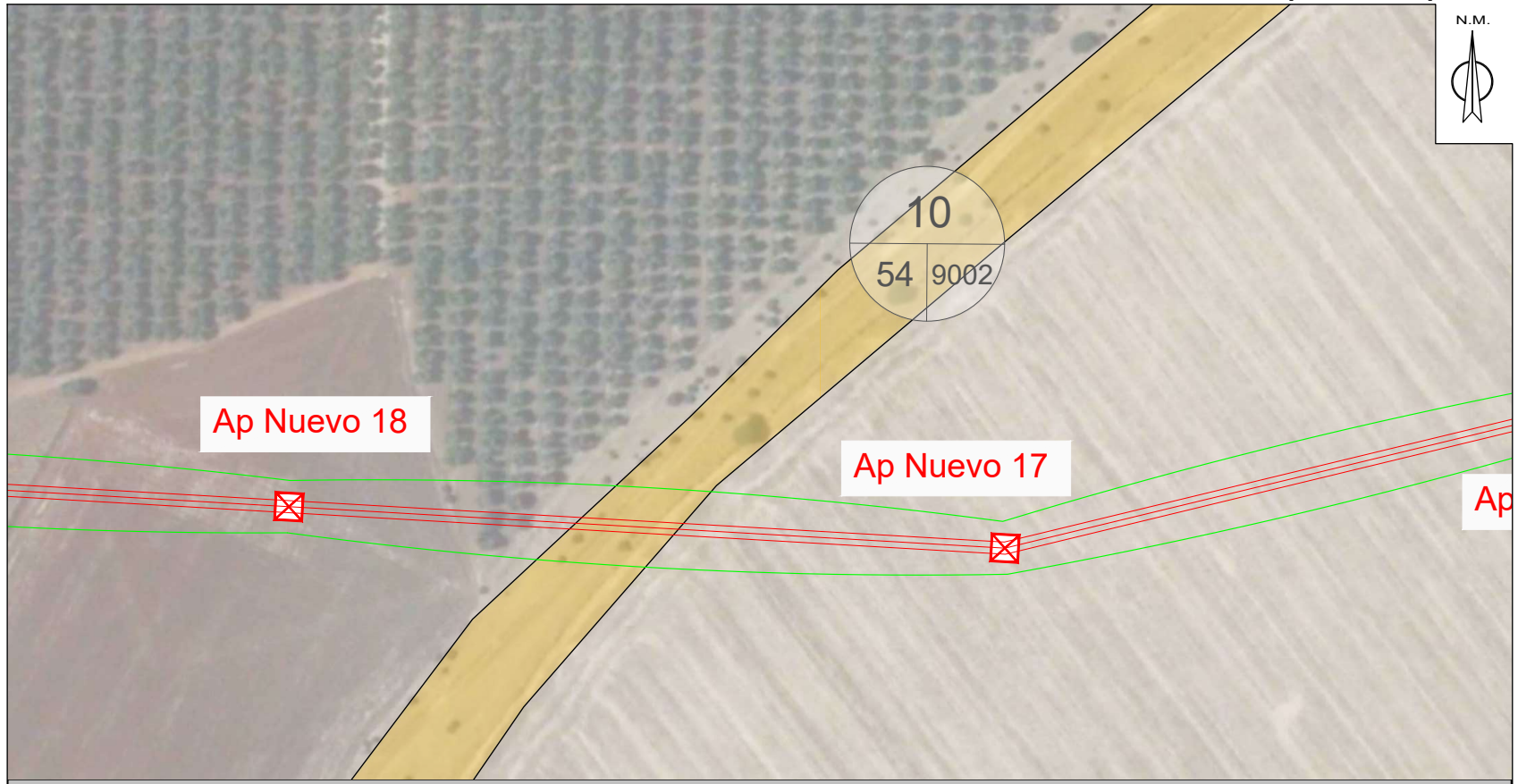
Obra: MODIFICADO ANEXO DE AFECCIONES POR PROYECTO DE DE LA NUEVA LSMT Y LAMT LA-110 25 kV "CAMPILLO_" DE S.E. "VILLNREY", ENTRE LA SUBESTACIÓN "VILLNREY" HASTA EL APOYO A261866, EN EL T.M. DE ÉCIJA (SEVILLA).			
	LCL:	6300874382	Técnico:
	Nº Exp./Plan:	SFE0083_1	PEDRO FERNÁNDEZ GARCÍA
	Solicitante:	EDISTRIBUCIÓN REDES DIGITALES S.L.U.	Nº Colegiado: 1693- COITI HUELVA
		T.M. DE ÉCIJA (SEVILLA)	Escala: 1:8.000
Fecha: MARZO 2025		PSP 9	Nº Plano: 10

Puede verificar la integridad de una copia de este documento mediante la lectura del código QR adjunto o mediante el acceso a la dirección <https://ws050.juntadeandalucia.es:443/verificarFirma/> indicando el código de VERIFICACIÓN

FIRMADO POR	LUIS PORTERO GABARRO	13/05/2025
VERIFICACIÓN	PEGVEXQ7TF739UL8JW8L7STH88HCW8	PÁG. 46/114



# T.M. ÉCIJA (SEVILLA)



### TRAMO AÉREO

PAR. PROY.	REF. CATASTRAL	PROVINCIA	T.M.	PARAJE	POL. CAT.	PARC. CAT.	VUELO (m)	SERV. PASO (m <sup>2</sup> )	APOYOS	Nº IDENTIFICACIÓN APOYOS	PLENO DOMINIO (m <sup>2</sup> )	OCUP. TEMP. (m <sup>2</sup> )	SERVIDUM BRE ACCESO (m <sup>2</sup> )	USO
10	41039A054090020000BR	SEVILLA	ÉCIJA	CAÑADA DE DON FRANCISCO.	54	9002	25,60	503,03				40,24	50,30	Improductivo

ANEXO AFEECIONES SEP201188 - SFE0083\_1

**LEYENDA**

	RED EXISTENTE		RED A RETRAER
	RED NUEVA		SERVIDUMBRE DE PASO
	CD (CENTRO DE DISTRIBUCIÓN)		CAJA DE SECCIONAMIENTO
	LÍNEA AÉREA		EMPALMES O DERIVACIÓN
	LÍNEA SUBTERRÁNEA		CONEXIÓN AÉREA/SUBT.
	CANALIZACIÓN SUBTERRÁNEA		APOYO DE HV
	ARQUETA A1/A2		APOYO METÁLICO

**¡CUMPLE SIEMPRE!**  
CON LAS CINCO REGLAS DE ORO PARA TRABAJAR SIN TENSIÓN

	<b>1 Apertura con corte efectivo de todas las fuentes de tensión</b>		<b>4 Poner a tierra y en cortocircuito (inmediatamente después de comprobar la ausencia de tensión)</b>
	<b>2 Enclavamiento o bloqueo y señalización de los aparatos de corte en posición de apertura</b>		<b>5 Señalización y delimitación de la Zona de Trabajo</b>
	<b>3 Verificar la ausencia de tensión (inmediatamente antes de poner a tierra y en cortocircuito)</b>	<b>¡¡RECUERDA QUE DEBES UTILIZAR SIEMPRE LOS EPI!!</b>	

Obra: MODIFICADO ANEXO DE AFEECIONES POR PROYECTO DE DE LA NUEVA LSMT Y LAMT LA-110 25 KV "CAMPILLO_" DE S.E. "VILLNREY", ENTRE LA SUBESTACIÓN "VILLNREY" HASTA EL APOYO A261866, EN EL T.M. DE ÉCIJA (SEVILLA).				
	LCL:	6300874382	Técnico:	
	Nº Exp./Plan:	SFE0083_1		PEDRO FERNÁNDEZ GARCÍA
	Solicitante:	EDISTRIBUCIÓN REDES DIGITALES S.L.U.		Nº Colegiado: 1693- COITI HUELVA
		T.M. DE ÉCIJA (SEVILLA)	Fecha:	MARZO 2025
		PSP 10	Escala:	1:1.000
			Nº Plano:	11

Puede verificar la integridad de una copia de este documento mediante la lectura del código QR adjunto o mediante el acceso a la dirección <https://ws050.juntadeandalucia.es:443/verificarFirma/> indicando el código de VERIFICACIÓN

FIRMADO POR	LUIS PORTERO GABARRO	13/05/2025
VERIFICACIÓN	PEGVEXQ7TF739UL8JW8L7STH88HCW8	PÁG. 47/114



Es copia auténtica de documento electrónico

Nº Reg. Entrada: 202599905377336. Fecha/Hora: 13/05/2025 13:24:18

# T.M. ÉCIJA (SEVILLA)



### TRAMO AÉREO

PAR. PROY.	REF. CATASTRAL	PROVINCIA	T.M.	PARAJE	POL. CAT.	PARC. CAT.	VUELO (m)	SERV. PASO (m <sup>2</sup> )	APOYOS	Nº IDENTIFICACIÓN APOYOS	PLENO DOMINIO (m <sup>2</sup> )	OCUP. TEMP. (m <sup>2</sup> )	SERVIDUMBRE ACCESO (m <sup>2</sup> )	USO
11	41039A054000480000BS	SEVILLA	ECIJA	MIGANDRE	54	48	103,81	1623,37	1	AP18	2,28	129,87	162,34	Labor Secano

**LEYENDA**

	RED EXISTENTE		RED A RETIRAR
	RED NUEVA		SERVIDUMBRE DE PASO
	CD (CENTRO DE DISTRIBUCIÓN)		CAJA DE SECCIONAMIENTO
	CDI (CENTRO DE DISTRIBUCIÓN INTERPERIE)		EMPALMES O DERIVACIÓN
	LÍNEA AÉREA		CONEXIÓN AÉREA/SUBT.
	LÍNEA SUBTERRÁNEA		APOYO DE HV
	CANALIZACIÓN SUBTERRÁNEA		APOYO METÁLICO
	ARQUETA A1/A2		

**¡CUMPLE SIEMPRE!**  
CON LAS CINCO REGLAS DE ORO PARA TRABAJAR SIN TENSIÓN

	<b>1 Apertura con corte efectivo de todas las fuentes de tensión</b>		<b>4 Poner a tierra y en cortocircuito (Inmediatamente después de comprobar la ausencia de tensión)</b>
	<b>2 Enclavamiento o bloqueo y señalización de los aparatos de corte en posición de apertura</b>		<b>5 Señalización y delimitación de la Zona de Trabajo</b>
	<b>3 Verificar la ausencia de tensión (Inmediatamente antes de poner a tierra y en cortocircuito)</b>	<b>¡RECUERDA QUE DEBES UTILIZAR SIEMPRE LOS EPI!!</b>	

Obra: MODIFICADO ANEXO DE AFECCIONES POR PROYECTO DE DE LA NUEVA LSMT Y LAMT LA-110 25 kV "CAMPILLO\_" DE S.E. "VILLNREY", ENTRE LA SUBESTACIÓN "VILLNREY" HASTA EL APOYO A261866, EN EL T.M. DE ECIJA (SEVILLA).

	LCL:	6300874382	Técnico:	
	Nº Exp./Plan:	SFE0083_1		PEDRO FERNÁNDEZ GARCÍA
	Solicitante:	EDISTRIBUCIÓN REDES DIGITALES S.L.U.		Nº Colegiado: 1693- COITI HUELVA
		T.M. DE ÉCIJA (SEVILLA)	Escala:	1:3.000
Fecha: MARZO 2025		PSP 11	Nº Plano:	12

ANEXO AFECCIONES SEP201188 - SFE0083\_1

Puede verificar la integridad de una copia de este documento mediante la lectura del código QR adjunto o mediante el acceso a la dirección <https://ws050.juntadeandalucia.es:443/verificarFirma/> indicando el código de VERIFICACIÓN

FIRMADO POR	LUIS PORTERO GABARRO	13/05/2025
VERIFICACIÓN	PEGVEXQ7TF739UL8JW8L7STH88HCW8	PÁG. 48/114



Es copia auténtica de documento electrónico

Nº Reg. Entrada: 202599905377336. Fecha/Hora: 13/05/2025 13:24:18

# T.M. ÉCIJA (SEVILLA)



### TRAMO AÉREO

PAR. PROY.	REF. CATASTRAL	PROVINCIA	T.M.	PARAJE	POL. CAT.	PARC. CAT.	VUELO (m)	SERV. PASO (m <sup>2</sup> )	APOYOS	Nº IDENTIFICACIÓN APOYOS	PLENO DOMINIO (m <sup>2</sup> )	OCUP. TEMP. (m <sup>2</sup> )	SERVIDUMBRE ACCESO (m <sup>2</sup> )	USO
12	41039A054000470000BE	SEVILLA	ECIJA	MIGANDRE	54	47	54,09	883,77				70,70	88,38	Labor Secano

	RED EXISTENTE		RED A RETIRAR
	RED NUEVA		SERVIDUMBRE DE PASO
	CD (CENTRO DE DISTRIBUCIÓN)		CAJA DE SECCIONAMIENTO
	COI (CENTRO DE DISTRIBUCIÓN INTEMPERIE)		EMPALMES O DERIVACIÓN
	LÍNEA AÉREA		CONEXIÓN AÉREA/SUBT.
	LÍNEA SUBTERRÁNEA		APOYO DE HV
	CANALIZACIÓN SUBTERRÁNEA		APOYO METÁLICO
	ARQUETA A1 / A2		

**¡CUMPLE SIEMPRE!**  
CON LAS CINCO REGLAS DE ORO PARA TRABAJAR SIN TENSION

	<b>1 Apertura con corte efectivo de todas las fuentes de tensión</b>		<b>4 Poner a tierra y en cortocircuito (Inmediatamente después de comprobar la ausencia de tensión)</b>
	<b>2 Enclavamiento o bloqueo y señalización de los aparatos de corte en posición de apertura</b>		<b>5 Señalización y delimitación de la Zona de Trabajo</b>
	<b>3 Verificar la ausencia de tensión (Inmediatamente antes de poner a tierra y en cortocircuito)</b>	<b>¡RECUERDA QUE DEBES UTILIZAR SIEMPRE LOS EPI!!</b>	

Obra: MODIFICADO ANEXO DE AFEECIONES POR PROYECTO DE DE LA NUEVA LSMT Y LAMT LA-110 25 kV "CAMPILLO_" DE S.E. "VILLNREY", ENTRE LA SUBESTACIÓN "VILLNREY" HASTA EL APOYO A261866, EN EL T.M. DE ECIJA (SEVILLA).				
	LCL:	6300874382	Técnico:	
	Nº Exp./Plan:	SFE0083_1		PEDRO FERNÁNDEZ GARCÍA
	Solicitante:	EDISTRIBUCIÓN REDES DIGITALES S.L.U.		Nº Colegiado: 1693- COITI HUELVA
		T.M. DE ÉCIJA (SEVILLA)	Escala:	1:3.000
Fecha: MARZO 2025		PSP 12	Nº Plano:	13

ANEXO AFEECIONES SEP201188 - SFE0083\_1

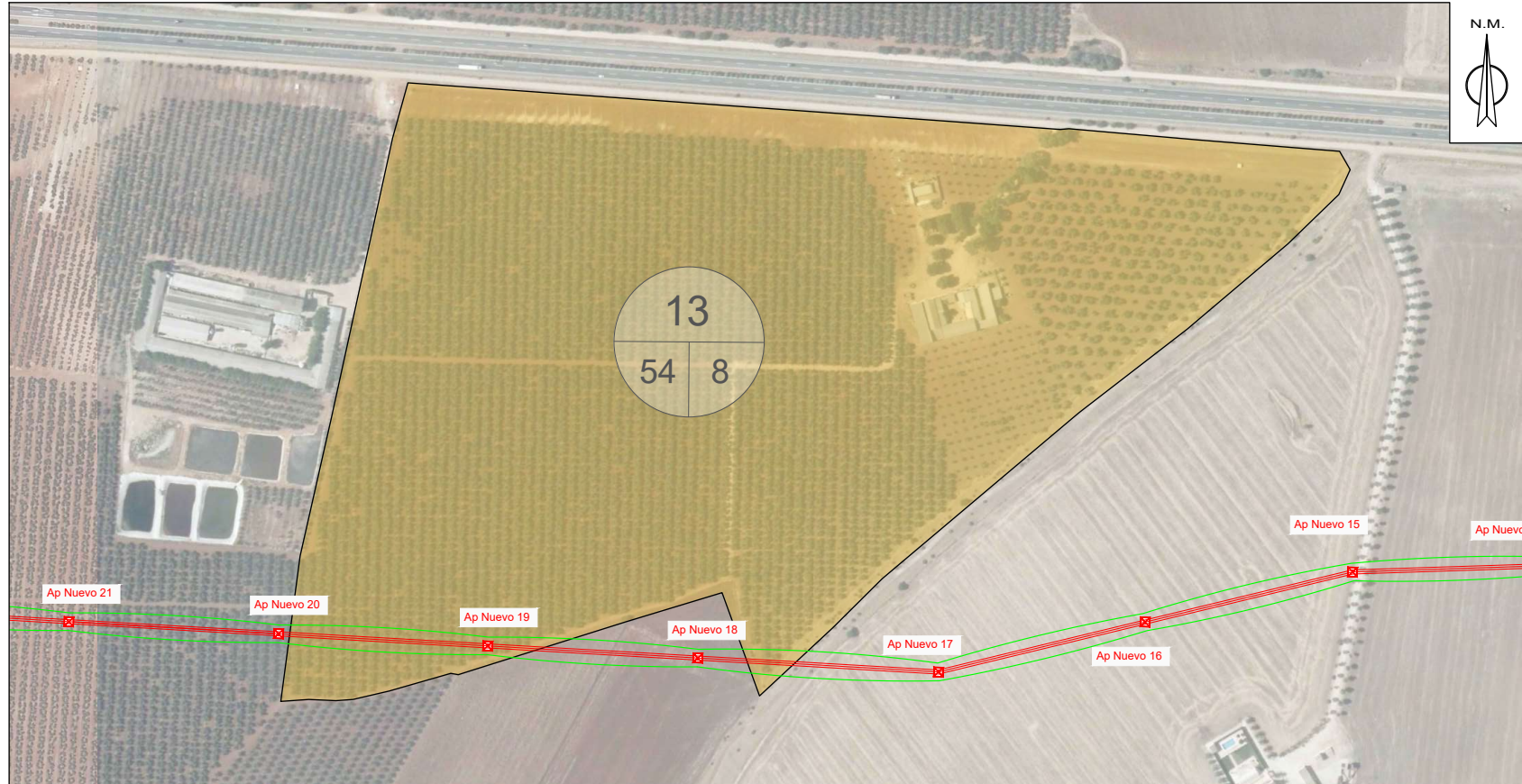
Puede verificar la integridad de una copia de este documento mediante la lectura del código QR adjunto o mediante el acceso a la dirección <https://ws050.juntadeandalucia.es:443/verificarFirma/> indicando el código de VERIFICACIÓN

FIRMADO POR	LUIS PORTERO GABARRO	13/05/2025
VERIFICACIÓN	PEGVEXQ7TF739UL8JW8L7STH88HCW8	PÁG. 49/114



Es copia auténtica de documento electrónico

# T.M. ÉCIJA (SEVILLA)



### TRAMO AÉREO

PAR. PROY.	REF. CATASTRAL	PROVINCIA	T.M.	PARAJE	POL. CAT.	PARC. CAT.	VUELO (m)	SERV. PASO (m <sup>2</sup> )	APOYOS	Nº IDENTIFICACIÓN APOYOS	PLENO DOMINIO (m <sup>2</sup> )	OCUP. TEMP. (m <sup>2</sup> )	SERVIDUMBRE ACCESO (m <sup>2</sup> )	USO
13	41039A054000060000BD	SEVILLA	ECIJA	MIGANDRE	54	8	226,32	3673,06	1	AP19	2,28	293,84	367,31	Olivos de Regadio

ANEXO AFEECIONES SEP201188 - SFE0083\_1

	RED EXISTENTE		RED A RETRAR
	RED NUEVA		SERVIDUMBRE DE PASO
	CD (CENTRO DE DISTRIBUCIÓN)		CAJA DE SECCIONAMIENTO
	CDI (CENTRO DE DISTRIBUCIÓN INTERPERIE)		EMPALMES O DERIVACIÓN
	LÍNEA AÉREA		CONEXIÓN AÉREA/SUBT.
	LÍNEA SUBTERRÁNEA		APOYO DE HV
	CANALIZACIÓN SUBTERRÁNEA		APOYO METÁLICO
	ARQUETA A1/A2		

	<b>1 Apertura con corte efectivo de todas las fuentes de tensión</b>		<b>4 Poner a tierra y en cortocircuito (Inmediatamente después de comprobar la ausencia de tensión)</b>
	<b>2 Enclavamiento o bloqueo y señalización de los aparatos de corte en posición de apertura</b>		<b>5 Señalización y delimitación de la Zona de Trabajo</b>
	<b>3 Verificar la ausencia de tensión (Inmediatamente antes de poner a tierra y en cortocircuito)</b>	<b>¡RECUERDA QUE DEBES UTILIZAR SIEMPRE LOS EPI!!</b>	

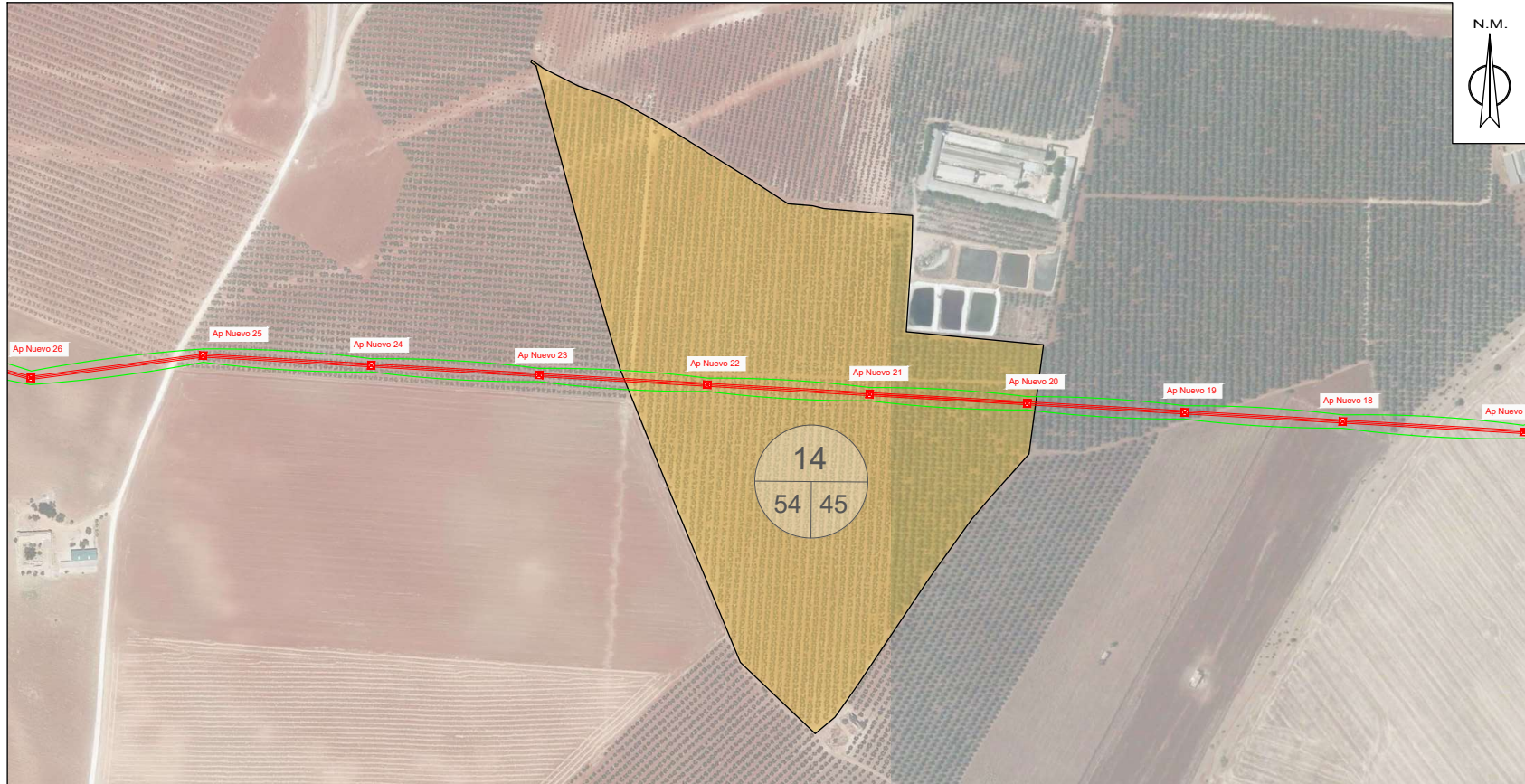
Obra: MODIFICADO ANEXO DE AFEECIONES POR PROYECTO DE DE LA NUEVA LSMT Y LAMT LA-110 25 kV "CAMPILLO_" DE S.E. "VILLNREY", ENTRE LA SUBESTACIÓN "VILLNREY" HASTA EL APOYO A261866, EN EL T.M. DE ECIJA (SEVILLA).			
	LCL:	6300874382	Técnico:
	Nº Exp./Plan:	SFE0083_1	PEDRO FERNÁNDEZ GARCÍA
	Solicitante:	EDISTRIBUCIÓN REDES DIGITALES S.L.U.	Nº Colegiado: 1693- COITI HUELVA
Fecha: MARZO 2025	T.M. DE ÉCIJA (SEVILLA)	PSP 13	Escala: 1:3.000
			Nº Plano: 14

Puede verificar la integridad de una copia de este documento mediante la lectura del código QR adjunto o mediante el acceso a la dirección <https://ws050.juntadeandalucia.es:443/verificarFirma/> indicando el código de VERIFICACIÓN

FIRMADO POR	LUIS PORTERO GABARRO	13/05/2025
VERIFICACIÓN	PEGVEXQ7TF739UL8JW8L7STH88HCW8	PÁG. 50/114



# T.M. ÉCIJA (SEVILLA)



### TRAMO AÉREO

PAR. PROY.	REF. CATASTRAL	PROVINCIA	T.M.	PARAJE	POL. CAT.	PARC. CAT.	VUELO (m)	SERV. PASO (m <sup>2</sup> )	APOYOS	Nº IDENTIFICACIÓN APOYOS	PLENO DOMINIO (m <sup>2</sup> )	OCUP. TEMP. (m <sup>2</sup> )	SERVIDUMBRE ACCESO (m <sup>2</sup> )	USO
14	41039A.054000450000BI	SEVILLA	ECIJA	MIGANDRE	54	45	403,98	6661,58	3	AP20, AP21 y AP22	6,69	532,93	666,16	Olivos de Regadío

ANEXO AFECCIONES SEP201188 - SFE0083\_1

	RED EXISTENTE		RED A RETIRAR
	RED NUEVA		SERVIDUMBRE DE PASO
	CD (CENTRO DE DISTRIBUCIÓN)		CAJA DE SECCIONAMIENTO
	CDI (CENTRO DE DISTRIBUCIÓN INTERPERIE)		EMPALMES O DERIVACIÓN
	LÍNEA AÉREA		CONEXIÓN AÉREA/SUBT.
	LÍNEA SUBTERRÁNEA		APOYO DE HV
	CANALIZACIÓN SUBTERRÁNEA		APOYO METÁLICO
	ARQUETA A1/A2		

**¡CUMPLE SIEMPRE!**  
CON LAS CINCO REGLAS DE ORO  
PARA TRABAJAR SIN TENSIÓN

	<b>1 Apertura con corte efectivo de todas las fuentes de tensión</b>		<b>4 Poner a tierra y en cortocircuito (inmediatamente después de comprobar la ausencia de tensión)</b>
	<b>2 Enclavamiento o bloqueo y señalización de los aparatos de corte en posición de apertura</b>		<b>5 Señalización y delimitación de la Zona de Trabajo</b>
	<b>3 Verificar la ausencia de tensión (inmediatamente antes de poner a tierra y en cortocircuito)</b>	<b>¡RECUERDA QUE DEBES UTILIZAR SIEMPRE LOS EPI!!</b>	

Obra: MODIFICADO ANEXO DE AFECCIONES POR PROYECTO DE LA NUEVA LSMT Y LAMT LA-110 25 kV "CAMPILLO_" DE S.E. "VILLNREY", ENTRE LA SUBESTACIÓN "VILLNREY" HASTA EL APOYO A261866, EN EL T.M. DE ECIJA (SEVILLA).			
	LCL:	6300874382	Técnico:
	Nº Exp./Plan:	SFE0083_1	PEDRO FERNÁNDEZ GARCÍA
	Solicitante:	EDISTRIBUCIÓN REDES DIGITALES S.L.U.	Nº Colegiado: 1693- COITI HUELVA
Fecha: MARZO 2025	T.M. DE ÉCIJA (SEVILLA)	Escala: 1:4.000	Nº Plano: 15

Puede verificar la integridad de una copia de este documento mediante la lectura del código QR adjunto o mediante el acceso a la dirección <https://ws050.juntadeandalucia.es:443/verificarFirma/> indicando el código de VERIFICACIÓN

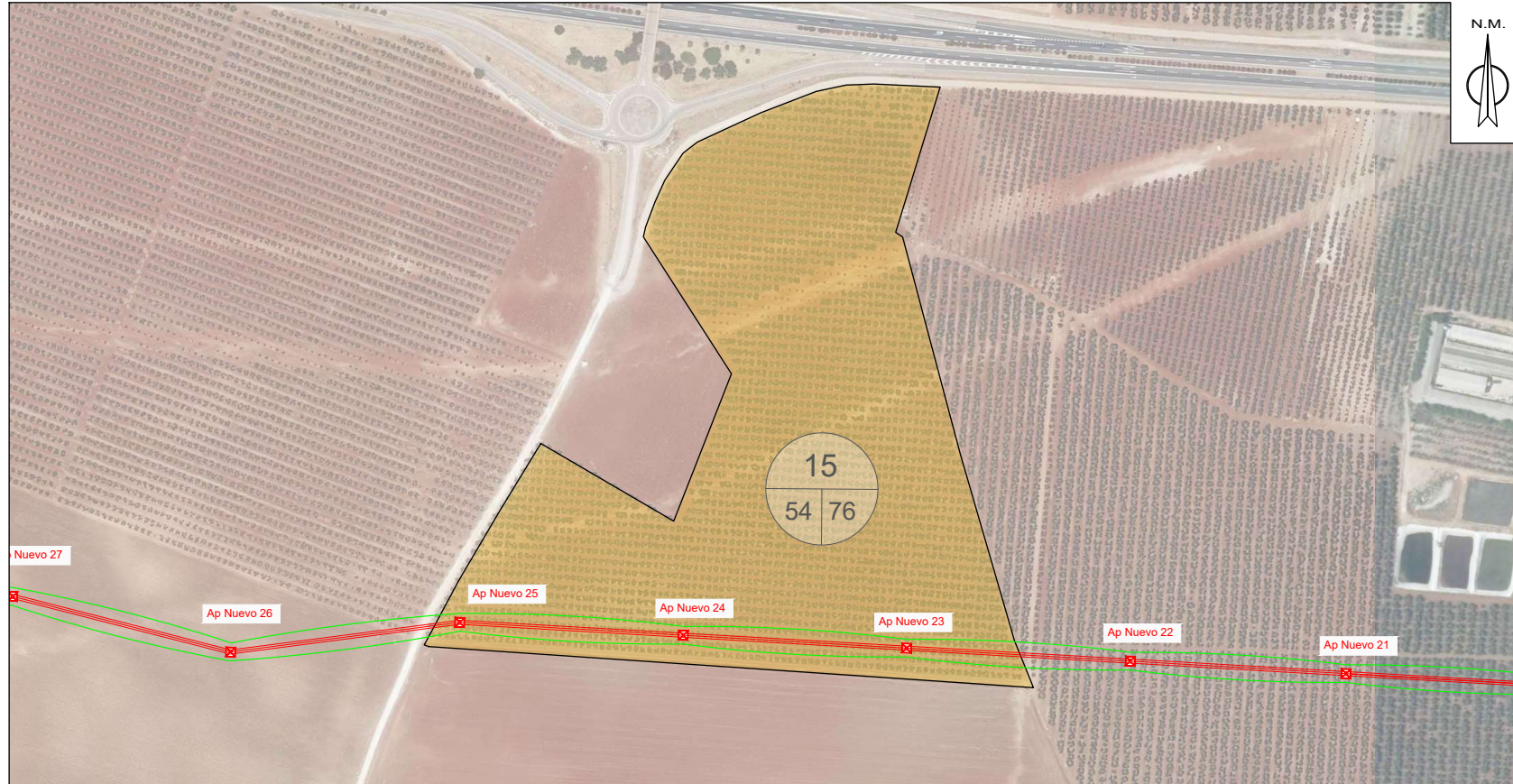
FIRMADO POR	LUIS PORTERO GABARRO	13/05/2025
VERIFICACIÓN	PEGVEXQ7TF739UL8JW8L7STH88HCW8	PÁG. 51/114



Es copia auténtica de documento electrónico

Nº Reg. Entrada: 202599905377336. Fecha/Hora: 13/05/2025 13:24:18

# T.M. ÉCIJA (SEVILLA)



### TRAMO AÉREO

PAR. PROY.	REF. CATASTRAL	PROVINCIA	T.M.	PARAJE	POL. CAT.	PARC. CAT.	VUELO (m)	SERV. PASO (m <sup>2</sup> )	APOYOS	Nº IDENTIFICACIÓN APOYOS	PLENO DOMINIO (m <sup>2</sup> )	OCUP. TEMP. (m <sup>2</sup> )	SERVIDUMBRE ACCESO (m <sup>2</sup> )	USO
15	41039A054000760000BX	SEVILLA	ECIJA	MIGANDRE	54	76	435,07	7230,50	3	AP23, AP24 y AP25	6,69	578,44	723,05	Olivos de Regadío

	RED EXISTENTE		RED A RETRAR
	RED NUEVA		SERVIDUMBRE DE PASO
	CD (CENTRO DE DISTRIBUCIÓN)		CAJA DE SECCIONAMIENTO
	CDI (CENTRO DE DISTRIBUCIÓN INTERPERIE)		EMPALMES O DERIVACIÓN
	LÍNEA AÉREA		CONEXIÓN AÉREA/SUBT.
	LÍNEA SUBTERRÁNEA		APOYO DE HV
	CANALIZACIÓN SUBTERRÁNEA		APOYO METÁLICO
	ARQUETA A1/A2		

**¡CUMPLE SIEMPRE!**  
CON LAS CINCO REGLAS DE ORO PARA TRABAJAR SIN TENSIÓN

	<b>1 Apertura con corte efectivo de todas las fuentes de tensión</b>		<b>4 Poner a tierra y en cortocircuito (inmediatamente después de comprobar la ausencia de tensión)</b>
	<b>2 Enclavamiento o bloqueo y señalización de los aparatos de corte en posición de apertura</b>		<b>5 Señalización y delimitación de la Zona de Trabajo</b>
	<b>3 Verificar la ausencia de tensión (inmediatamente antes de poner a tierra y en cortocircuito)</b>	<b>¡RECUERDA QUE DEBES UTILIZAR SIEMPRE LOS EPI!!</b>	

Obra: MODIFICADO ANEXO DE AFECCIONES POR PROYECTO DE DE LA NUEVA LSMT Y LAMT LA-110 25 kV "CAMPILLO\_" DE S.E. "VILLNREY", ENTRE LA SUBESTACIÓN "VILLNREY" HASTA EL APOYO A261866, EN EL T.M. DE ÉCIJA (SEVILLA).

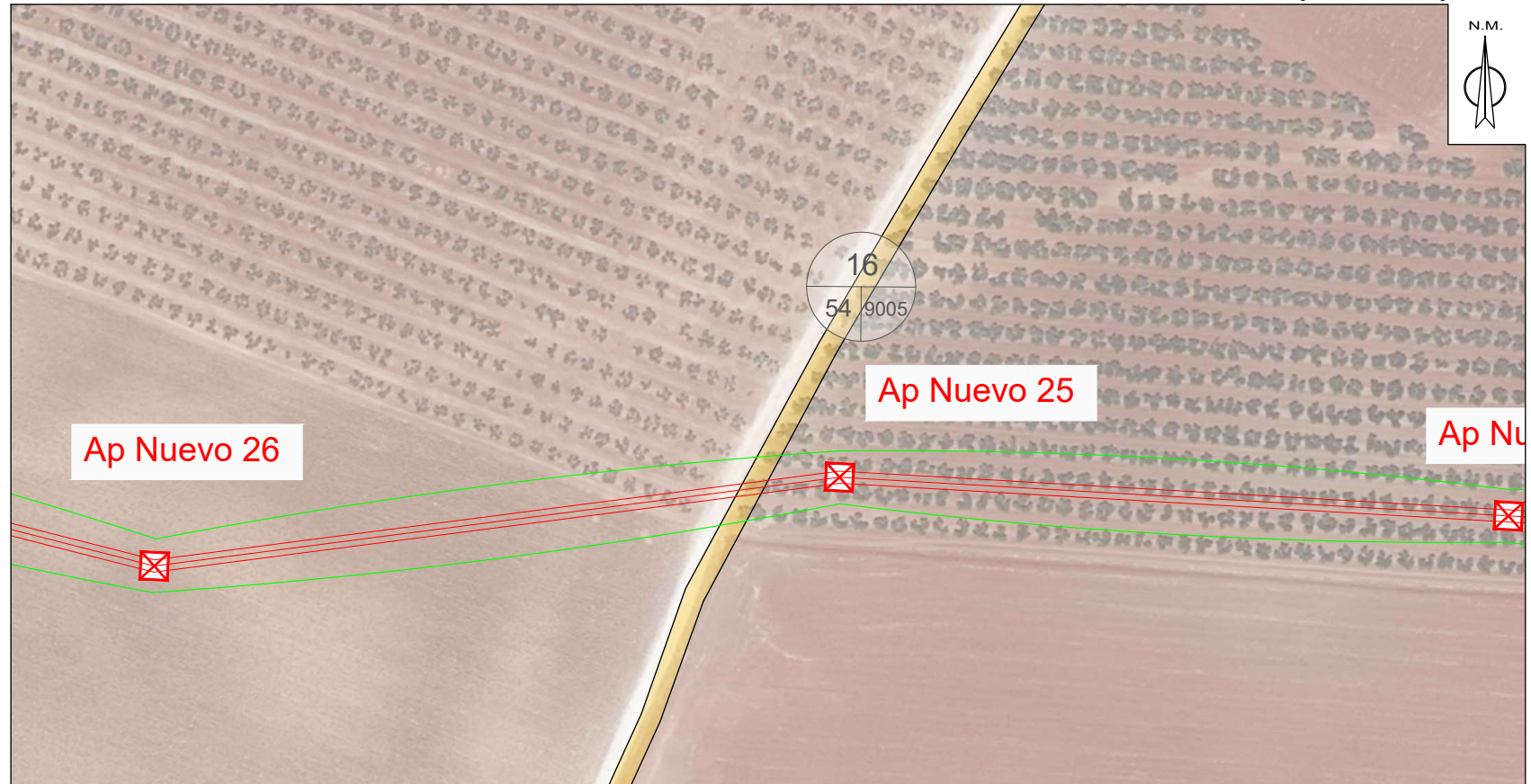
	LCL:	6300874382	Técnico:	PEDRO FERNÁNDEZ GARCÍA	
	Nº Exp./Plan:	SFE0083_1	Nº Colegiado:	1693- COITI HUELVA	
	Solicitante:	EDISTRIBUCIÓN REDES DIGITALES S.L.U.	Escala:	1:3.000	
Fecha:	MARZO 2025	PSP	15	Nº Plano:	16

ANEXO AFECCIONES SEP201188 - SFE0083\_1

Puede verificar la integridad de una copia de este documento mediante la lectura del código QR adjunto o mediante el acceso a la dirección <https://ws050.juntadeandalucia.es:443/verificarFirma/> indicando el código de VERIFICACIÓN

FIRMADO POR	LUIS PORTERO GABARRO	13/05/2025
VERIFICACIÓN	PEGVEXQ7TF739UL8JW8L7STH88HCW8	PÁG. 52/114





TRAMO AÉREO

PAR. PROY.	REF. CATASTRAL	PROVINCIA	T.M.	PARAJE	POL. CAT.	PARC. CAT.	VUELO (m)	SERV. PASO (m <sup>2</sup> )	APOYOS	Nº IDENTIFICACIÓN APOYOS	PLENO DOMINIO (m <sup>2</sup> )	OCUP. TEMP. (m <sup>2</sup> )	SERVIDUM BRE ACCESO (m <sup>2</sup> )	USO
16	41039A.054090050000BI	SEVILLA	ECIJA	CAMINO	54	9005	6.43	98,18				7,85	9,82	Vía Comunicación

ANEXO AFECIONES SEP201188 - SFE0083\_1

**LEYENDA**

	RED EXISTENTE		RED A RETRAIR
	RED NUEVA		SERVIDUMBRE DE PASO
	CD (CENTRO DE DISTRIBUCIÓN)		CAJA DE SECCIONAMIENTO
	CDI (CENTRO DE DISTRIBUCIÓN INTEMPERIE)		EMPALMES O DERIVACIÓN
	LÍNEA AÉREA		CONEXIÓN AÉREA/SUBT.
	LÍNEA SUBTERRÁNEA		APOYO DE HV
	CANALIZACIÓN SUBTERRÁNEA		APOYO METÁLICO
	ARQUETA A1 / A2		

**¡CUMPLE SIEMPRE!**  
CON LAS CINCO REGLAS DE ORO PARA TRABAJAR SIN TENSIÓN

	<b>1 Apertura con corte efectivo de todas las fuentes de tensión</b>		<b>4 Poner a tierra y en cortocircuito (Inmediatamente después de comprobar la ausencia de tensión)</b>
	<b>2 Enclavamiento o bloqueo y señalización de los aparatos de corte en posición de apertura</b>		<b>5 Señalización y delimitación de la Zona de Trabajo</b>
	<b>3 Verificar la ausencia de tensión (Inmediatamente antes de poner a tierra y en cortocircuito)</b>	<b>¡RECUERDA QUE DEBES UTILIZAR SIEMPRE LOS EPI!!</b>	

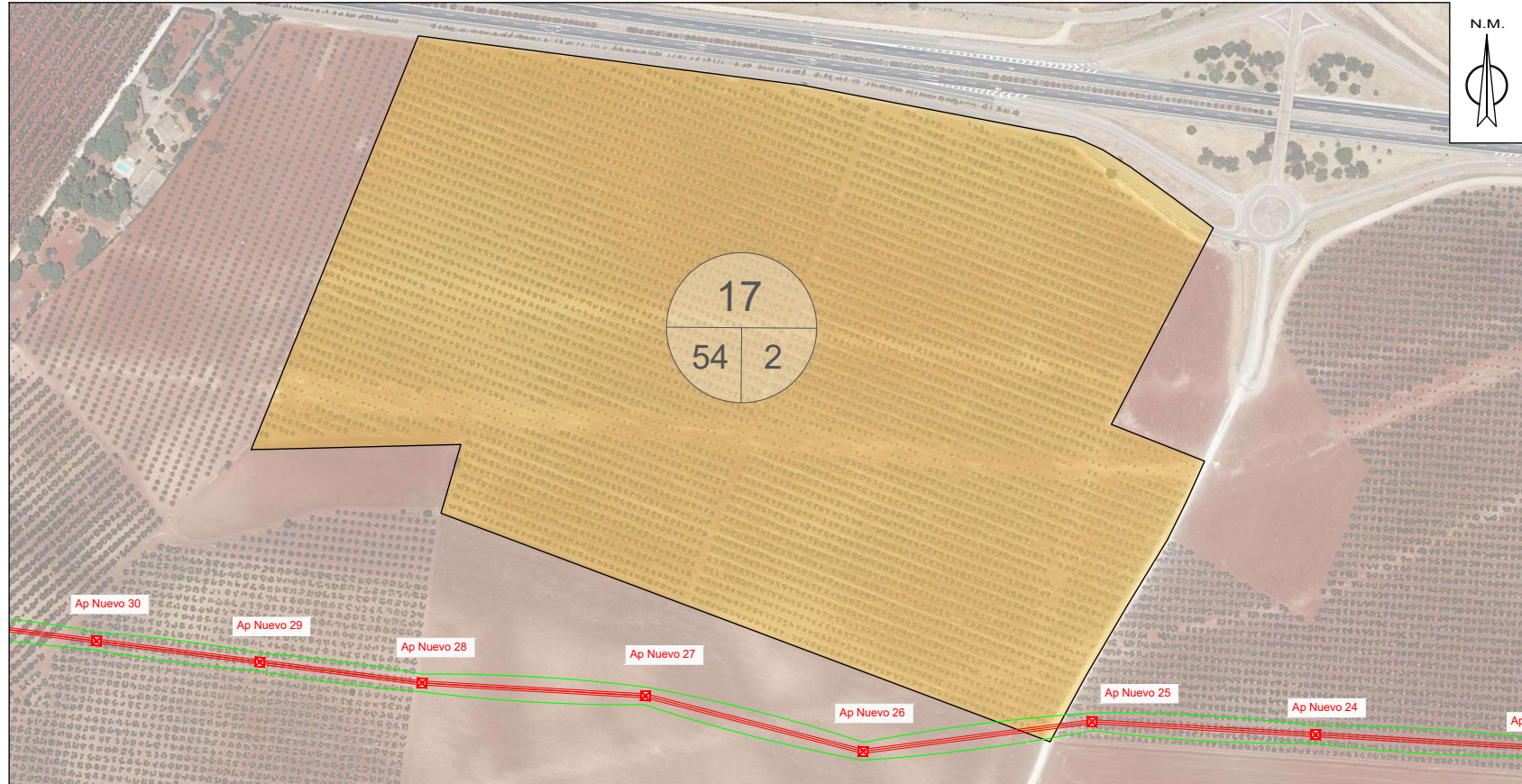
Obra: MODIFICADO ANEXO DE AFECIONES POR PROYECTO DE DE LA NUEVA LSMT Y LAMT LA-110 25 kV "CAMPILLO_" DE S.E. "VILLNREY", ENTRE LA SUBESTACIÓN "VILLNREY" HASTA EL APOYO A261866, EN EL T.M. DE ECIJA (SEVILLA).				
	LCL:	6300874382	Técnico:	
	Nº Exp./Plan:	SFE0083_1		PEDRO FERNÁNDEZ GARCÍA
	Solicitante:	EDISTRIBUCIÓN REDES DIGITALES S.L.U.		Nº Colegiado: 1693- COITI HUELVA
		T.M. DE ÉCIJA (SEVILLA)	Fecha:	MARZO 2025
		PSP 16	Escala:	1:1.000
			Nº Plano:	17

Puede verificar la integridad de una copia de este documento mediante la lectura del código QR adjunto o mediante el acceso a la dirección <https://ws050.juntadeandalucia.es:443/verificarFirma/> indicando el código de VERIFICACIÓN

FIRMADO POR	LUIS PORTERO GABARRO	13/05/2025
VERIFICACIÓN	PEGVEXQ7TF739UL8JW8L7STH88HCW8	PÁG. 53/114



# T.M. ÉCIJA (SEVILLA)



### TRAMO AÉREO

PAR. PROY.	REF. CATASTRAL	PROVINCIA	T.M.	PARAJE	POL. CAT.	PARC. CAT.	VUELO (m)	SERV. PASO (m <sup>2</sup> )	APOYOS	Nº IDENTIFICACIÓN APOYOS	PLENO DOMINIO (m <sup>2</sup> )	OCUP. TEMP. (m <sup>2</sup> )	SERVIDUM BRE ACCESO (m <sup>2</sup> )	USO
17	41039A054000020000BT	SEVILLA	ECIJA	MIGANDRE	54	2	31,80	467,53				37,40	46,75	Olivos de Regadío

ANEXO AFEECIONES SEP201158 - SFE0083\_1

	RED EXISTENTE		RED A RETIRAR
	RED NUEVA		SERVIDUMBRE DE PASO
	CD (CENTRO DE DISTRIBUCIÓN)		CAJA DE SECCIONAMIENTO
	CD (CENTRO DE DISTRIBUCIÓN INTERRIE)		EMPALMES O DERIVACIÓN
	LÍNEA AÉREA		CONEXIÓN AÉREA/SUBT.
	LÍNEA SUBTERRÁNEA		APOYO DE HV
	CANALIZACIÓN SUBTERRÁNEA		APOYO METÁLICO
	ARQUETA A1/A2		

**¡CUMPLE SIEMPRE!**  
CON LAS CINCO REGLAS DE ORO  
PARA TRABAJAR SIN TENSIÓN

	<b>1 Apertura con corte efectivo de todas las fuentes de tensión</b>		<b>4 Poner a tierra y en cortocircuito (inmediatamente después de comprobar la ausencia de tensión)</b>
	<b>2 Enclavamiento o bloqueo y señalización de los aparatos de corte en posición de apertura</b>		<b>5 Señalización y delimitación de la Zona de Trabajo</b>
	<b>3 Verificar la ausencia de tensión (inmediatamente antes de poner a tierra y en cortocircuito)</b>	<b>¡RECUERDA QUE DEBES UTILIZAR SIEMPRE LOS EPI!!</b>	

Obra: MODIFICADO ANEXO DE AFEECIONES POR PROYECTO DE DE LA NUEVA LSMT Y LAMT LA-110 25 KV "CAMPILLO_" DE S.E. "VILLNREY", ENTRE LA SUBESTACIÓN "VILLNREY" HASTA EL APOYO A261866, EN EL T.M. DE ECIJA (SEVILLA).			
	LCL:	6300874382	Técnico:
	Nº Exp./Plan:	SFE0083_1	PEDRO FERNÁNDEZ GARCÍA
	Solicitante:	EDISTRIBUCIÓN REDES DIGITALES S.L.U.	Nº Colegiado: 1693- COITI HUELVA
Fecha: MARZO 2025	T.M. DE ÉCIJA (SEVILLA)		Escala: 1:3.000
	PSP 17		Nº Plano: 18

Puede verificar la integridad de una copia de este documento mediante la lectura del código QR adjunto o mediante el acceso a la dirección <https://ws050.juntadeandalucia.es:443/verificarFirma/> indicando el código de VERIFICACIÓN

FIRMADO POR

LUIS PORTERO GABARRO

13/05/2025

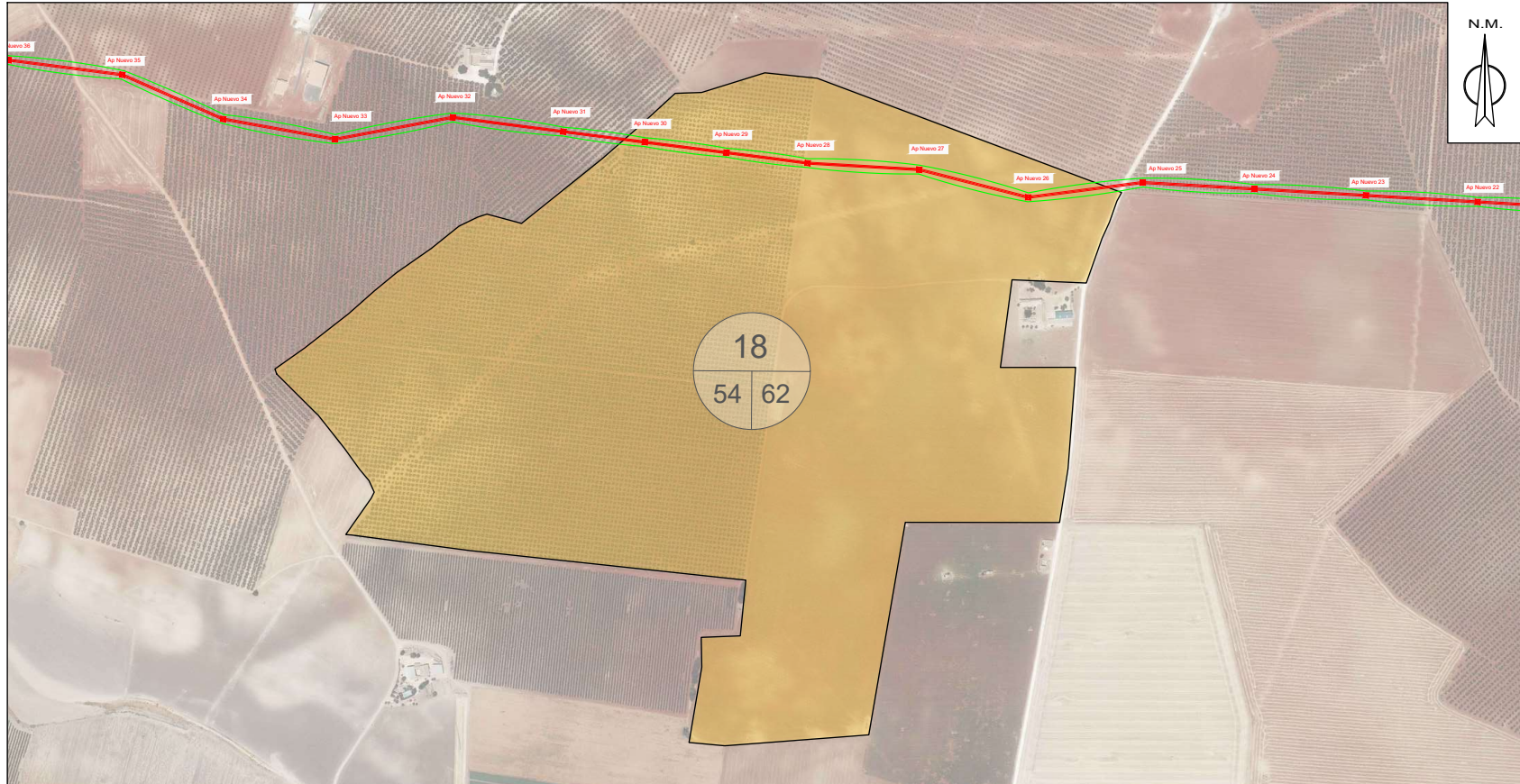
VERIFICACIÓN

PEGVEXQ7TF739UL8JW8L7STH88HCW8

PÁG. 54/114



# T.M. ÉCIJA (SEVILLA)



### TRAMO AÉREO

PAR. PROY.	REF. CATASTRAL	PROVINCIA	T.M.	PARAJE	POL. CAT.	PARC. CAT.	VUELO (m)	SERV. PASO (m <sup>2</sup> )	APOYOS	Nº IDENTIFICACIÓN APOYOS	PLENO DOMINIO (m <sup>2</sup> )	OCUP. TEMP. (m <sup>2</sup> )	SERVIDUM BRE ACCESO (m <sup>2</sup> )	USO
18	41039A054000620000BG	SEVILLA	ECIJA	MIGANDRE	54	62	718,31	11649,2201	5	AP26, AP27, AP28, AP29 y AP30	10,96	931,94	1164,92	Labor Secano

ANEXO AFEECIONES SEP201188 - SFE0083\_1

**LEYENDA**

	RED EXISTENTE		RED A RETRAR
	RED NUEVA		SERVIDUMBRE DE PASO
	CD (CENTRO DE DISTRIBUCIÓN)		CAJA DE SECCIONAMIENTO
	CDI (CENTRO DE DISTRIBUCIÓN INTERPERIE)		EMPALMES O DERIVACIÓN
	LÍNEA AÉREA		CONESIÓN AÉREA/SUBT.
	LÍNEA SUBTERRÁNEA		APOYO DE HV
	CANALIZACIÓN SUBTERRÁNEA		APOYO METÁLICO
	ARQUETA A1/A2		

**¡CUMPLE SIEMPRE!  
CON LAS CINCO REGLAS DE ORO  
PARA TRABAJAR SIN TENSIÓN**

	<b>1 Apertura con corte efectivo de todas las fuentes de tensión</b>		<b>4 Poner a tierra y en cortocircuito (inmediatamente después de comprobar la ausencia de tensión)</b>
	<b>2 Enclavamiento o bloqueo y señalización de los aparatos de corte en posición de apertura</b>		<b>5 Señalización y delimitación de la Zona de Trabajo</b>
	<b>3 Verificar la ausencia de tensión (inmediatamente antes de poner a tierra y en cortocircuito)</b>	<b>¡¡RECUERDA QUE DEBES UTILIZAR SIEMPRE LOS EPI!!</b>	

Obra: **MODIFICADO ANEXO DE AFEECIONES POR PROYECTO DE DE LA NUEVA LSMT Y LAMT LA-110 25 KV "CAMPILLO," DE S.E. "VILLNREY", ENTRE LA SUBESTACIÓN "VILLNREY" HASTA EL APOYO A261866, EN EL T.M. DE ECIJA (SEVILLA).**

	LCL:	6300874382	Técnico:	
	Nº Exp./Plan:	SFE0083_1		PEDRO FERNÁNDEZ GARCÍA
	Solicitante:	EDISTRIBUCIÓN REDES DIGITALES S.L.U.		Nº Colegiado: 1693- COITI HUELVA
		T.M. DE ÉCIJA (SEVILLA)	Fecha:	MARZO 2025
		PSP 18	Escala:	1:6.000
			Nº Plano:	19

Puede verificar la integridad de una copia de este documento mediante la lectura del código QR adjunto o mediante el acceso a la dirección <https://ws050.juntadeandalucia.es:443/verificarFirma/> indicando el código de VERIFICACIÓN

FIRMADO POR	LUIS PORTERO GABARRO	13/05/2025
VERIFICACIÓN	PEGVEXQ7TF739UL8JW8L7STH88HCW8	PÁG. 55/114



Es copia auténtica de documento electrónico

Nº Reg. Entrada: 202599905377336. Fecha/Hora: 13/05/2025 13:24:18

# T.M. ÉCIJA (SEVILLA)



TRAMO AÉREO

PAR. PROY.	REF. CATASTRAL	PROVINCIA	T.M.	PARAJE	POL. CAT.	PARC. CAT.	VUELO (m)	SERV. PASO (m <sup>2</sup> )	APOYOS	Nº IDENTIFICACIÓN APOYOS	PLENO DOMINIO (m <sup>2</sup> )	OCUP. TEMP. (m <sup>2</sup> )	SERVIDUMBRE ACCESO (m <sup>2</sup> )	USO
19	41039A054000010000BL	SEVILLA	ECIJA	MIGANDRE	54	1	669,42	11018,89	4	AP31, AP32, AP33 y AP34	9,12	881,51	1101,89	Olivos de Regadío

ANEXO AFECCIONES SEP201188 - SFE0083\_1

	RED EXISTENTE		RED A RETIRAR
	RED NUEVA		SERVIDUMBRE DE PASO
	CD (CENTRO DE DISTRIBUCIÓN)		CAJA DE SECCIONAMIENTO
	CDI (CENTRO DE DISTRIBUCIÓN INTEMPERIE)		EMPALMES O DERIVACIÓN
	LÍNEA AÉREA		CONEXIÓN AÉREA/SUBT.
	LÍNEA SUBTERRÁNEA		APOYO DE HV
	CANALIZACIÓN SUBTERRÁNEA		APOYO METÁLICO
	ARQUETA A1/A2		

**¡CUMPLE SIEMPRE!**  
CON LAS CINCO REGLAS DE ORO  
PARA TRABAJAR SIN TENSIÓN

	<b>1 Apertura con corte efectivo de todas las fuentes de tensión</b>		<b>4 Poner a tierra y en cortocircuito (inmediatamente después de comprobar la ausencia de tensión)</b>
	<b>2 Enclavamiento o bloqueo y señalización de los aparatos de corte en posición de apertura</b>		<b>5 Señalización y delimitación de la Zona de Trabajo</b>
	<b>3 Verificar la ausencia de tensión (inmediatamente antes de poner a tierra y en cortocircuito)</b>	<b>¡RECUERDA QUE DEBES UTILIZAR SIEMPRE LOS EPI!!</b>	

Obra: MODIFICADO ANEXO DE AFECCIONES POR PROYECTO DE DE LA NUEVA LSMT Y LAMT LA-110 25 KV "CAMPILLO_" DE S.E. "VILLNREY", ENTRE LA SUBESTACIÓN "VILLNREY" HASTA EL APOYO A261866, EN EL T.M. DE ECIJA (SEVILLA).					
	LCL:	6300874382	Técnico:	PEDRO FERNÁNDEZ GARCÍA	
	Nº Exp./Plan:	SFE0083_1	Nº Colegiado:	1693- COITI HUELVA	
	Solicitante:	EDISTRIBUCIÓN REDES DIGITALES S.L.U.	Escala:	1:6.000	
Fecha:	MARZO 2025	PSP	19	Nº Plano:	20

Puede verificar la integridad de una copia de este documento mediante la lectura del código QR adjunto o mediante el acceso a la dirección <https://ws050.juntadeandalucia.es:443/verificarFirma/> indicando el código de VERIFICACIÓN

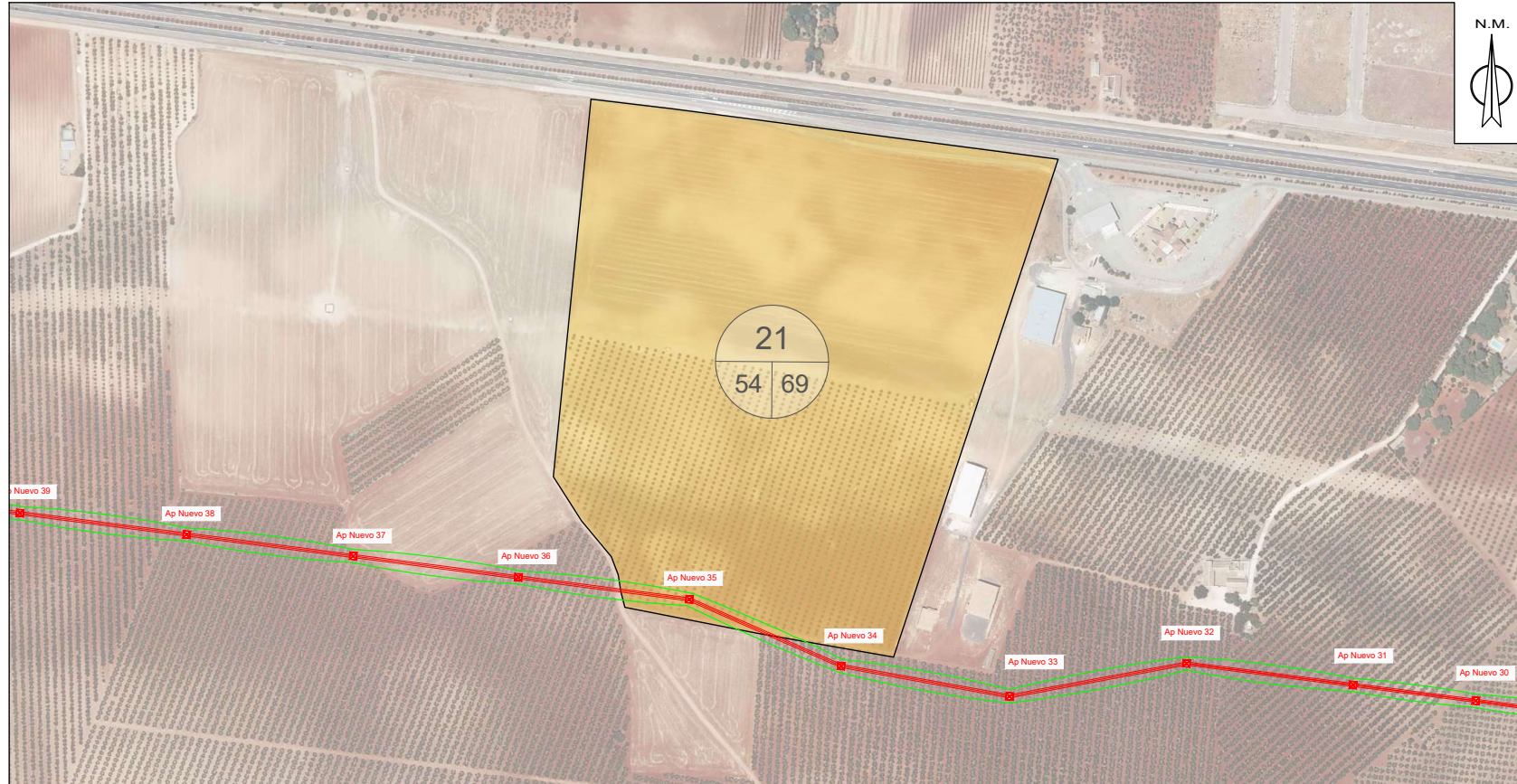
FIRMADO POR	LUIS PORTERO GABARRO	13/05/2025
VERIFICACIÓN	PEGVEXQ7TF739UL8JW8L7STH88HCW8	PÁG. 56/114



Es copia auténtica de documento electrónico

Nº Reg. Entrada: 202599905377336. Fecha/Hora: 13/05/2025 13:24:18

# T.M. ÉCIJA (SEVILLA)



TRAMO AÉREO

PAR. PROY.	REF. CATASTRAL	PROVINCIA	T.M.	PARAJE	POL. CAT.	PARC. CAT.	VUELO (m)	SERV. PASO (m <sup>2</sup> )	APOYOS	Nº IDENTIFICACIÓN APOYOS	PLENO DOMINIO (m <sup>2</sup> )	OCUP. TEMP. (m <sup>2</sup> )	SERVIDUM BRE ACCESO (m <sup>2</sup> )	USO
21	41039A054000690000BO	SEVILLA	ECIJA	MIGANDRE	54	69	164,33	2452,57	1	AP35	2,22	196,21	245,26	Frutal regadio

ANEXO AFECCIONES SEP201188 - SFE0083\_1

	RED EXISTENTE		RED A RETIRAR
	RED NUEVA		SERVIDUMBRE DE PASO
	CD (CENTRO DE DISTRIBUCIÓN)		CAJA DE SECCIONAMIENTO
	CDI (CENTRO DE DISTRIBUCIÓN INTERPERIE)		EMPALMES O DERIVACIÓN
	LÍNEA AÉREA		CONEXIÓN AÉREA/SUBT.
	LÍNEA SUBTERRÁNEA		APOYO DE HV
	CANALIZACIÓN SUBTERRÁNEA		APOYO METÁLICO
	ARQUETA A1/A2		

	<b>1 Apertura con corte efectivo de todas las fuentes de tensión</b>		<b>4 Poner a tierra y en cortocircuito (inmediatamente después de comprobar la ausencia de tensión)</b>
	<b>2 Enclavamiento o bloqueo y señalización de los aparatos de corte en posición de apertura</b>		<b>5 Señalización y delimitación de la Zona de Trabajo</b>
	<b>3 Verificar la ausencia de tensión (inmediatamente antes de poner a tierra y en cortocircuito)</b>	<b>¡RECUERDA QUE DEBES UTILIZAR SIEMPRE LOS EPI!!</b>	

Obra: MODIFICADO ANEXO DE AFECCIONES POR PROYECTO DE LA NUEVA LSMT Y LAMT LA-110 25 KV "CAMPILLO\_" DE S.E. "VILLNREY", ENTRE LA SUBESTACIÓN "VILLNREY" HASTA EL APOYO A261866, EN EL T.M. DE ECIJA (SEVILLA).

	LCL:	6300874382	Técnico:	PEDRO FERNÁNDEZ GARCÍA	
	Nº Exp./Plan:	SFE0083_1	Nº Colegiado:	1693- COITI HUELVA	
	Solicitante:	EDISTRIBUCIÓN REDES DIGITALES S.L.U.	Escala:	1:4.000	
Fecha:	MARZO 2025	PSP	21	Nº Plano:	21

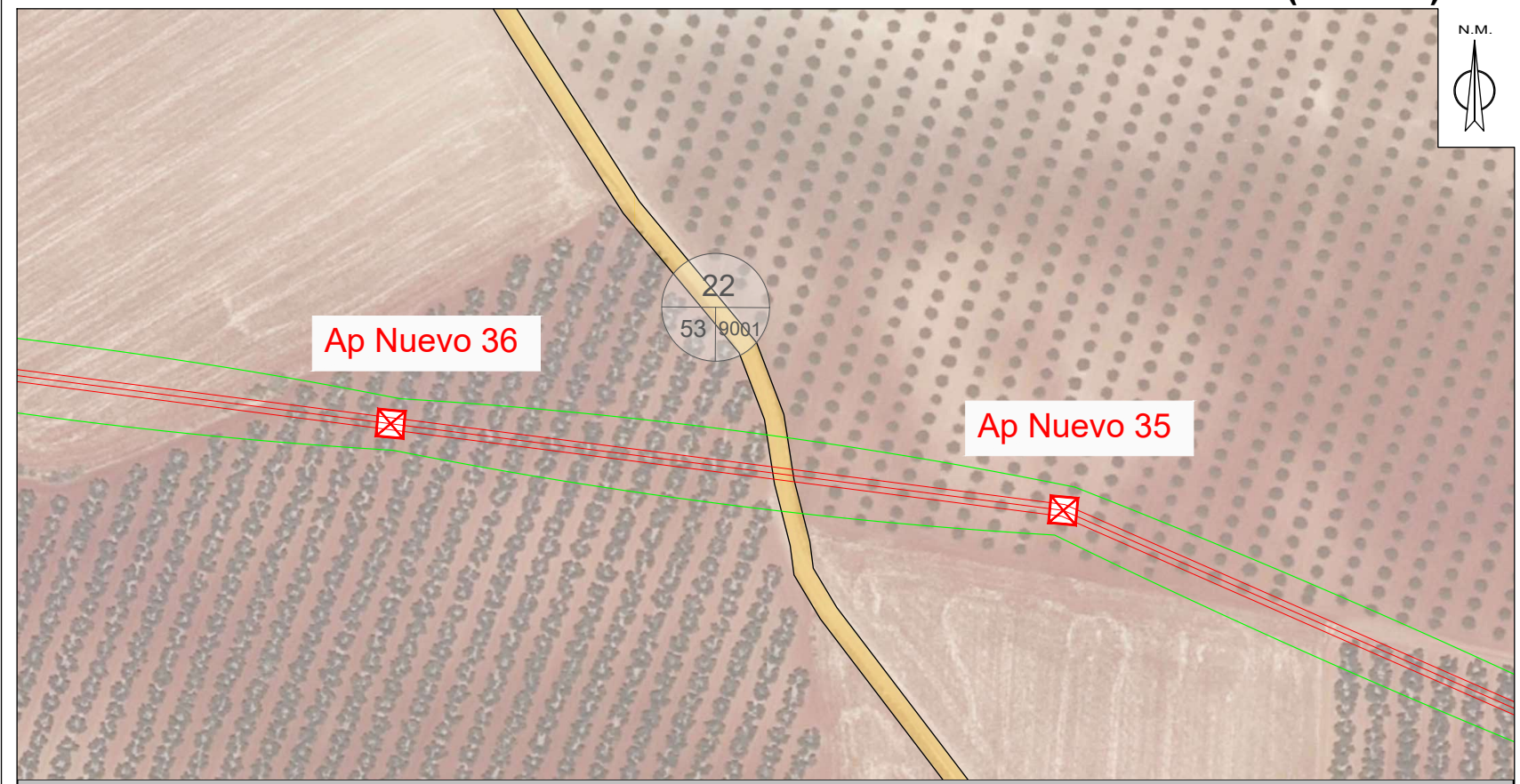
Puede verificar la integridad de una copia de este documento mediante la lectura del código QR adjunto o mediante el acceso a la dirección <https://ws050.juntadeandalucia.es:443/verificarFirma/> indicando el código de VERIFICACIÓN

FIRMADO POR	LUIS PORTERO GABARRO	13/05/2025
VERIFICACIÓN	PEGVEXQ7TF739UL8JW8L7STH88HCW8	PÁG. 57/114



Es copia auténtica de documento electrónico

Nº Reg. Entrada: 202599905377336. Fecha/Hora: 13/05/2025 13:24:18



TRAMO AÉREO

PAR. PROY.	REF. CATASTRAL	PROVINCIA	T.M.	PARAJE	POL. CAT.	PARC. CAT.	VUELO (m)	SERV. PASO (m <sup>2</sup> )	APOYOS	Nº IDENTIFICACIÓN APOYOS	PLENO DOMINIO (m <sup>2</sup> )	OCUP. TEMP. (m <sup>2</sup> )	SERVIDUMBRE ACCESO (m <sup>2</sup> )	USO
22	41039A053090010000BE	SEVILLA	ECIJA	CMO DEL HIERRO	53	9001	5,25	97,10				7,77	9,71	Vía Comunicación

ANEXO AFEECIONES SEP201188 - SFE0083\_1

**LEYENDA**

RED EXISTENTE	RED A RETRAER
RED NUEVA	SERVIDUMBRE DE PASO
CD (CENTRO DE DISTRIBUCIÓN)	CAJA DE SECCIONAMIENTO
COI (CENTRO DE DISTRIBUCIÓN INTERPERIE)	EMPALMES O DERIVACIÓN
LÍNEA AÉREA	CONEXIÓN AÉREA/SUBT.
LÍNEA SUBTERRÁNEA	APOYO DE HV
CANALIZACIÓN SUBTERRÁNEA	APOYO METÁLICO
ARQUETA A1/A2	

**¡CUMPLE SIEMPRE!**  
CON LAS CINCO REGLAS DE ORO PARA TRABAJAR SIN TENSIÓN

 <b>1 Apertura con corte efectivo de todas las fuentes de tensión</b>	 <b>4 Poner a tierra y en cortocircuito (inmediatamente después de comprobar la ausencia de tensión)</b>
 <b>2 Enclavamiento o bloqueo y señalización de los aparatos de corte en posición de apertura</b>	 <b>5 Señalización y delimitación de la Zona de Trabajo</b>
 <b>3 Verificar la ausencia de tensión (inmediatamente antes de poner a tierra y en cortocircuito)</b>	<p align="center"><b>¡RECUERDA QUE DEBES UTILIZAR SIEMPRE LOS EPI!!</b></p>

Obra: MODIFICADO ANEXO DE AFEECIONES POR PROYECTO DE DE LA NUEVA LSMT Y LAMT LA-110 25 KV "CAMPILLO\_" DE S.E. "VILLNREY", ENTRE LA SUBESTACIÓN "VILLNREY" HASTA EL APOYO A261866, EN EL T.M. DE ECIJA (SEVILLA).

	LCL:	6300874382	Técnico:	
	Nº Exp./Plan:	SFE0083_1		PEDRO FERNÁNDEZ GARCÍA
	Solicitante:	EDISTRIBUCIÓN REDES DIGITALES S.L.U.		Nº Colegiado: 1693- COITI HUELVA
		T.M. DE ÉCIJA (SEVILLA)	Fecha:	MARZO 2025
		PSP 22	Escala:	1:1.000
			Nº Plano:	22

Puede verificar la integridad de una copia de este documento mediante la lectura del código QR adjunto o mediante el acceso a la dirección <https://ws050.juntadeandalucia.es:443/verificarFirma/> indicando el código de VERIFICACIÓN

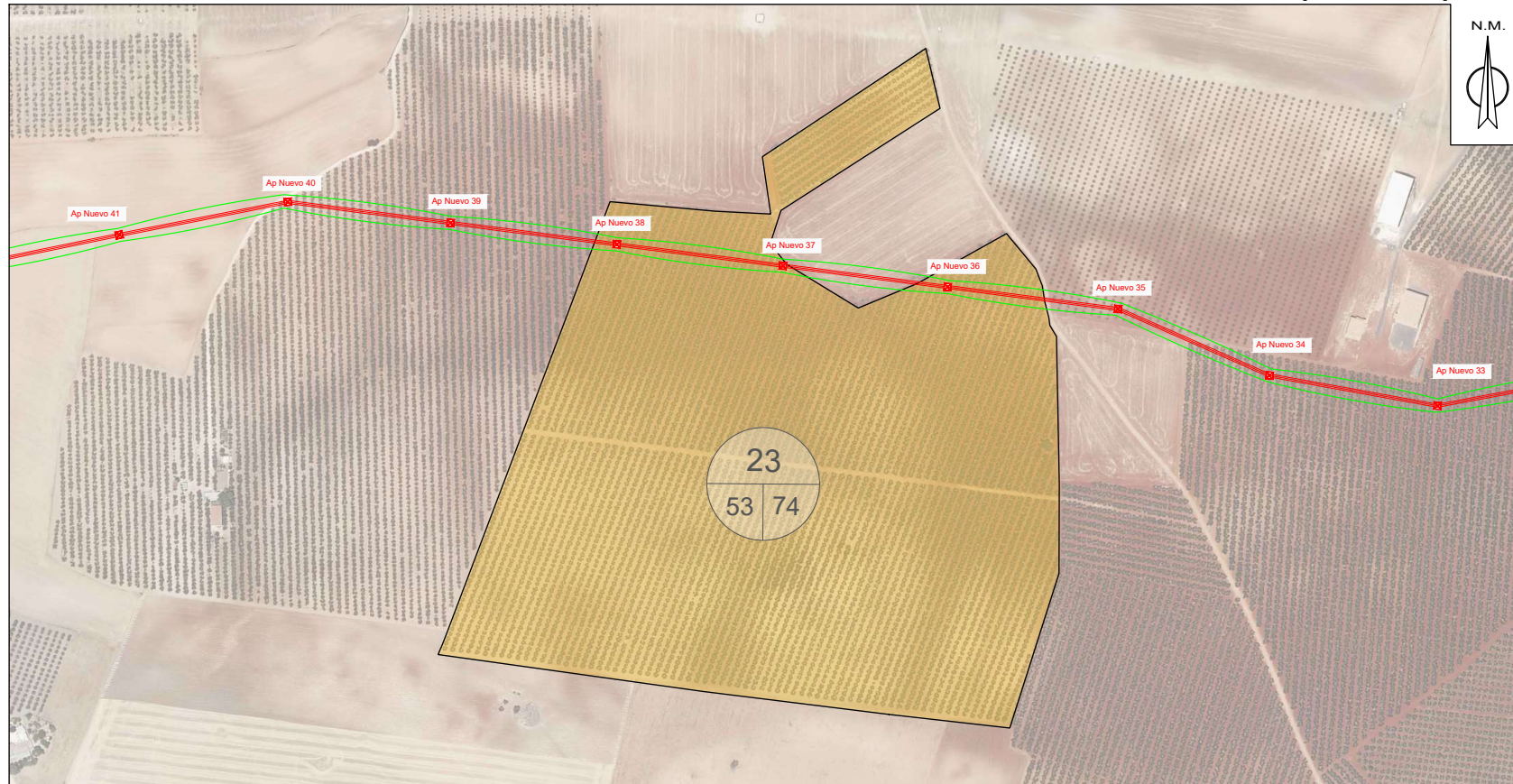
FIRMADO POR	LUIS PORTERO GABARRO	13/05/2025
VERIFICACIÓN	PEGVEXQ7TF739UL8JW8L7STH88HCW8	PÁG. 58/114



Es copia auténtica de documento electrónico

Nº Reg. Entrada: 202599905377336. Fecha/Hora: 13/05/2025 13:24:18

# T.M. ÉCIJA (SEVILLA)



### TRAMO AÉREO

PAR. PROY.	REF. CATASTRAL	PROVINCIA	T.M.	PARAJE	POL. CAT.	PARC. CAT.	VUELO (m)	SERV. PASO (m <sup>2</sup> )	APOYOS	Nº IDENTIFICACIÓN APOYOS	PLENO DOMINIO (m <sup>2</sup> )	OCUP. TEMP. (m <sup>2</sup> )	SERVIDUMBRE ACCESO (m <sup>2</sup> )	USO
23	41039A053000740000BS	SEVILLA	ECIJA	MIGANDRE	53	74	326,52	5297,64	3	AP36, AP37 y AP38	6,84	423,81	529,76	Olivos de Regadío

ANEXO AFECCIONES SEP201188 - SFE0083\_1

	RED EXISTENTE		RED A RETIRAR
	RED NUEVA		SERVIDUMBRE DE PASO
	CD (CENTRO DE DISTRIBUCIÓN)		CAJA DE SECCIONAMIENTO
	CDI (CENTRO DE DISTRIBUCIÓN INTEMPERIE)		EMPALMES O DERIVACIÓN
	LÍNEA AÉREA		CONEXIÓN AÉREA/SUBT.
	LÍNEA SUBTERRÁNEA		APOYO DE HV
	CANALIZACIÓN SUBTERRÁNEA		APOYO METÁLICO
	ARQUETA A1/A2		

**¡CUMPLE SIEMPRE!**  
CON LAS CINCO REGLAS DE ORO PARA TRABAJAR SIN TENSION

	<b>1 Apertura con corte efectivo de todas las fuentes de tensión</b>		<b>4 Poner a tierra y en cortocircuito (inmediatamente después de comprobar la ausencia de tensión)</b>
	<b>2 Enclavamiento o bloqueo y señalización de los aparatos de corte en posición de apertura</b>		<b>5 Señalización y delimitación de la Zona de Trabajo</b>
	<b>3 Verificar la ausencia de tensión (inmediatamente antes de poner a tierra y en cortocircuito)</b>	<b>¡¡RECUERDA QUE DEBES UTILIZAR SIEMPRE LOS EPI!!</b>	

Obra: MODIFICADO ANEXO DE AFECCIONES POR PROYECTO DE DE LA NUEVA LSMT Y LAMT LA-110 25 KV "CAMPILLO\_" DE S.E. "VILLNREY", ENTRE LA SUBESTACIÓN "VILLNREY" HASTA EL APOYO A261866, EN EL T.M. DE ECIJA (SEVILLA).

	LCL:	6300874382	Técnico:	
	Nº Exp./Plan:	SFE0083_1		PEDRO FERNÁNDEZ GARCÍA
	Solicitante:	EDISTRIBUCIÓN REDES DIGITALES S.L.U.		Nº Colegiado: 1693- COITI HUELVA
		T.M. DE ÉCIJA (SEVILLA)	Escala:	1:4.000
Fecha: MARZO 2025		PSP 23	Nº Plano:	23

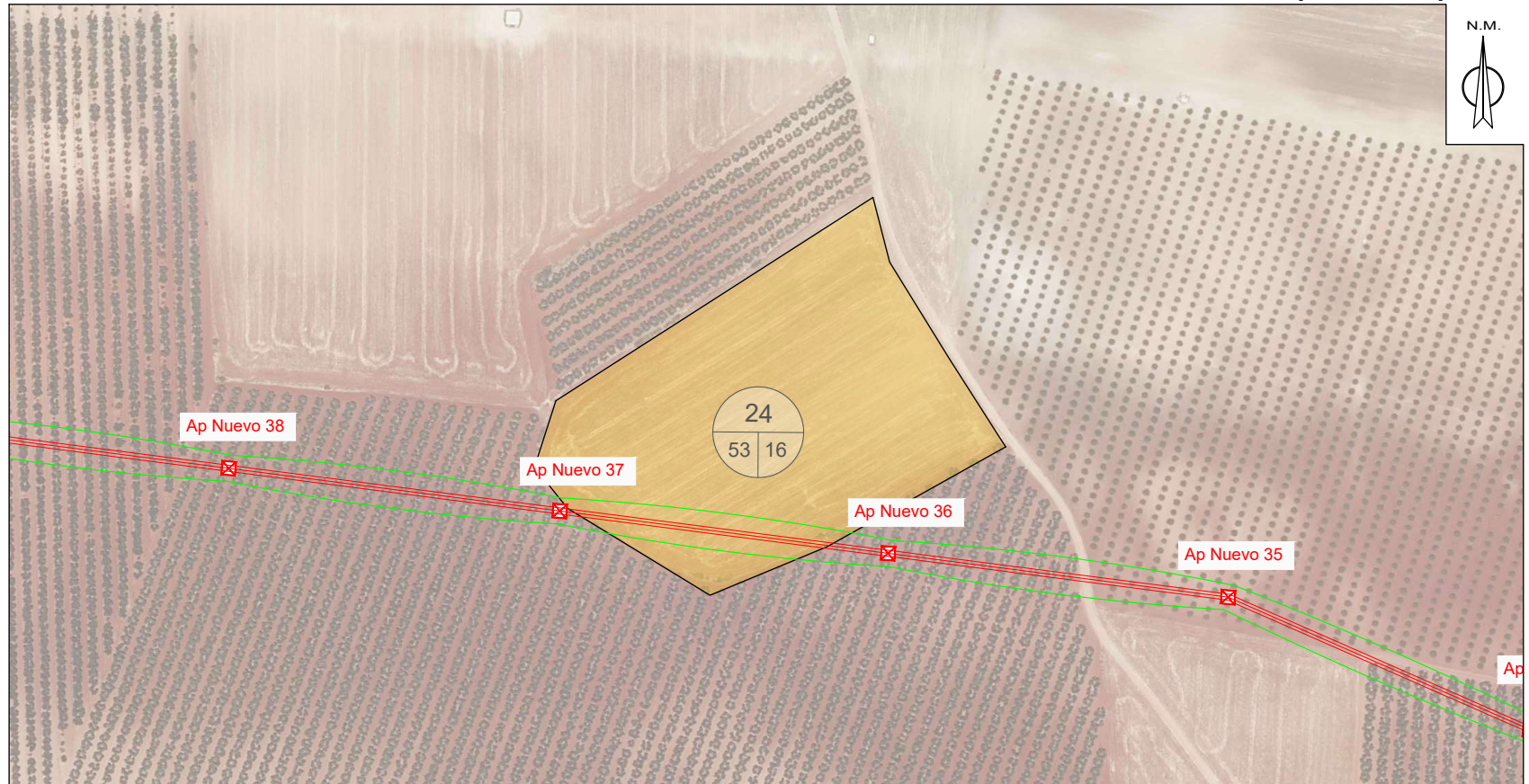
Puede verificar la integridad de una copia de este documento mediante la lectura del código QR adjunto o mediante el acceso a la dirección <https://ws050.juntadeandalucia.es:443/verificarFirma/> indicando el código de VERIFICACIÓN

FIRMADO POR	LUIS PORTERO GABARRO	13/05/2025
VERIFICACIÓN	PEGVEXQ7TF739UL8JW8L7STH88HCW8	PÁG. 59/114



Es copia auténtica de documento electrónico

Nº Reg. Entrada: 202599905377336. Fecha/Hora: 13/05/2025 13:24:18



TRAMO AÉREO

PAR. PROY.	REF. CATASTRAL	PROVINCIA	T.M.	PARAJE	POL. CAT.	PARC. CAT.	VUELO (m)	SERV. PASO (m <sup>2</sup> )	APOYOS	Nº IDENTIFICACIÓN APOYOS	PLENO DOMINIO (m <sup>2</sup> )	OCUP. TEMP. (m <sup>2</sup> )	SERVIDUM BRE ACCESO (m <sup>2</sup> )	USO
24	41039A053000160000BB	SEVILLA	ECIJA	MIGANDRE	53	16	131,88	2157,84				172,63	215,78	Labor Secano

**LEYENDA**

	RED EXISTENTE		RED A RETRAR
	RED NUEVA		SERVIDUMBRE DE PASO
	CD (CENTRO DE DISTRIBUCIÓN)		CAJA DE SECCIONAMIENTO
	CDI (CENTRO DE DISTRIBUCIÓN INTERPERIE)		EMPALMES O DERIVACIÓN
	LÍNEA AÉREA		CONEXIÓN AÉREA/SUBT.
	LÍNEA SUBTERRÁNEA		APOYO DE HV
	CANALIZACIÓN SUBTERRÁNEA		APOYO METÁLICO
	ARQUETA A11 A2		

**¡CUMPLE SIEMPRE!**  
CON LAS CINCO REGLAS DE ORO PARA TRABAJAR SIN TENSIÓN

	<b>1 Apertura con corte efectivo de todas las fuentes de tensión</b>		<b>4 Poner a tierra y en cortocircuito (Inmediatamente después de comprobar la ausencia de tensión)</b>
	<b>2 Enclavamiento o bloqueo y señalización de los aparatos de corte en posición de apertura</b>		<b>5 Señalización y delimitación de la Zona de Trabajo</b>
	<b>3 Verificar la ausencia de tensión (Inmediatamente antes de poner a tierra y en cortocircuito)</b>	<b>¡RECUERDA QUE DEBES UTILIZAR SIEMPRE LOS EPI!!</b>	

Obra: MODIFICADO ANEXO DE AFECCIONES POR PROYECTO DE DE LA NUEVA LSMT Y LAMT LA-110 25 kV "CAMPILLO\_" DE S.E. "VILLNREY", ENTRE LA SUBESTACIÓN "VILLNREY" HASTA EL APOYO A261866, EN EL T.M. DE ÉCIJA (SEVILLA).

	LCL:	6300874382	Técnico:	
	Nº Exp./Plan:	SFE0083_1		PEDRO FERNÁNDEZ GARCÍA
	Solicitante:	EDISTRIBUCIÓN REDES DIGITALES S.L.U.		Nº Colegiado: 1693- COITI HUELVA
		T.M. DE ÉCIJA (SEVILLA)	Escala:	1:2.000
Fecha: MARZO 2025		PSP 24	Nº Plano:	24

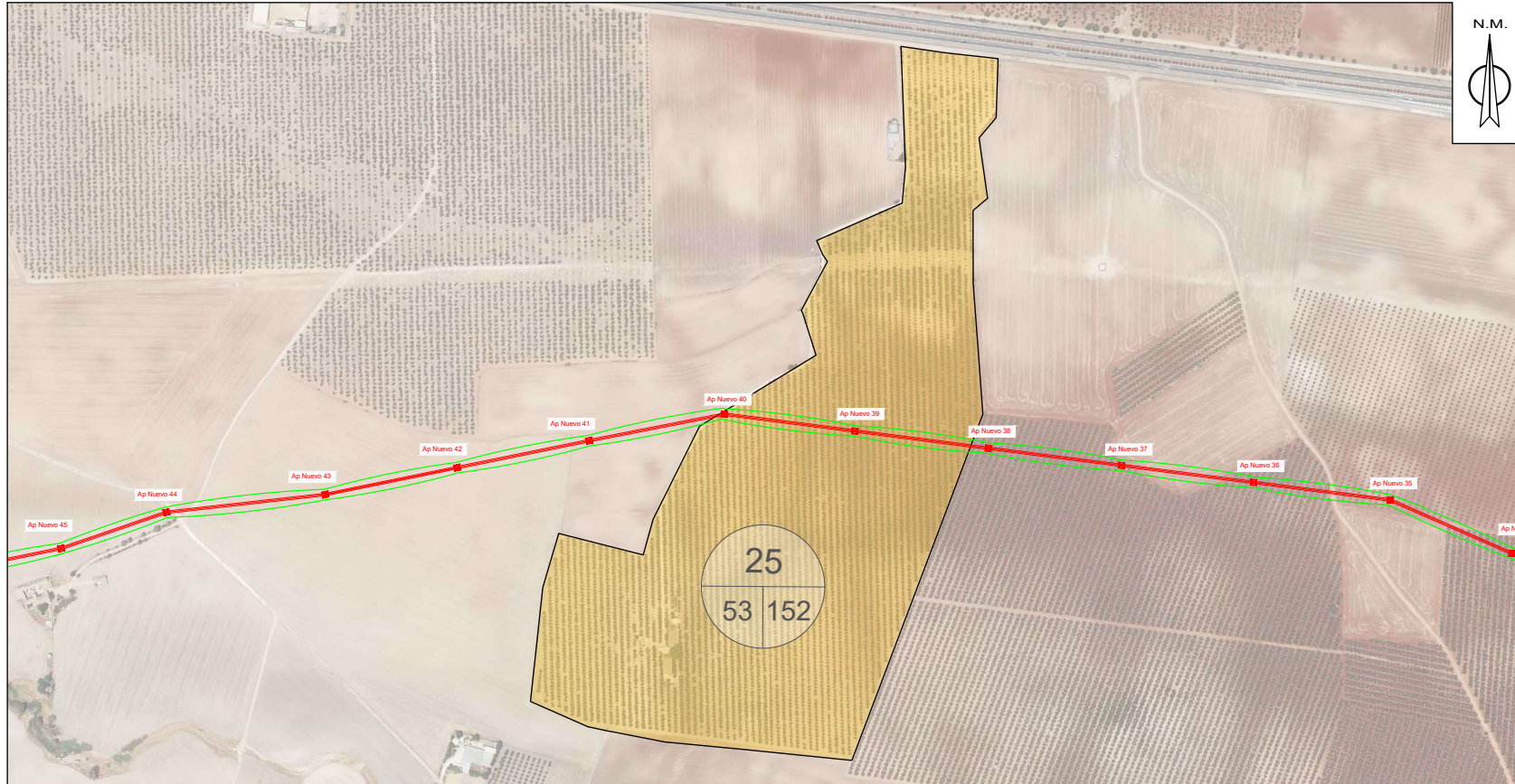
ANEXO AFECCIONES SEP201188 - SFE0083\_1

Puede verificar la integridad de una copia de este documento mediante la lectura del código QR adjunto o mediante el acceso a la dirección <https://ws050.juntadeandalucia.es:443/verificarFirma/> indicando el código de VERIFICACIÓN

FIRMADO POR	LUIS PORTERO GABARRO	13/05/2025
VERIFICACIÓN	PEGVEXQ7TF739UL8JW8L7STH88HCW8	PÁG. 60/114



# T.M. ÉCIJA (SEVILLA)



### TRAMO AÉREO

PAR. PROY.	REF. CATASTRAL	PROVINCIA	T.M.	PARAJE	POL. CAT.	PARC. CAT.	VUELO (m)	SERV. PASO (m <sup>2</sup> )	APOYOS	Nº IDENTIFICACIÓN APOYOS	PLENO DOMINIO (m <sup>2</sup> )	OCUP. TEMP. (m <sup>2</sup> )	SERVIDUM BRE ACCESO (m <sup>2</sup> )	USO
25	41039A053001520000BP	SEVILLA	ECIJA	MOLINO DE RAMOS.	53	152	308,96	5304,95	2	AP39 y AP40	4,56	424,40	530,50	Olivos de Regadío

ANEXO AFEECIONES SEP201188 - SFE0083\_1

**LEYENDA**

	RED EXISTENTE		RED A RETIRAR
	RED NUEVA		SERVIDUMBRE DE PASO
	CD (CENTRO DE DISTRIBUCIÓN)		CAJA DE SECCIONAMIENTO
	LÍNEA AÉREA		EMPALMES O DERIVACIÓN
	LÍNEA SUBTERRÁNEA		CONEXIÓN AÉREA/SUBT.
	CANALIZACIÓN SUBTERRÁNEA		APOYO DE HV
	ARQUETA A1/A2		APOYO METÁLICO

**¡CUMPLE SIEMPRE!**  
CON LAS CINCO REGLAS DE ORO PARA TRABAJAR SIN TENSIÓN

	<b>1 Apertura con corte efectivo de todas las fuentes de tensión</b>		<b>4 Poner a tierra y en cortocircuito (inmediatamente después de comprobar la ausencia de tensión)</b>
	<b>2 Enclavamiento o bloqueo y señalización de los aparatos de corte en posición de apertura</b>		<b>5 Señalización y delimitación de la Zona de Trabajo</b>
	<b>3 Verificar la ausencia de tensión (inmediatamente antes de poner a tierra y en cortocircuito)</b>	<b>¡RECUERDA QUE DEBES UTILIZAR SIEMPRE LOS EPI!!</b>	

Obra: MODIFICADO ANEXO DE AFEECIONES POR PROYECTO DE DE LA NUEVA LSMT Y LAMT LA-110 25 KV "CAMPILLO\_" DE S.E. "VILLNREY", ENTRE LA SUBESTACIÓN "VILLNREY" HASTA EL APOYO A261866, EN EL T.M. DE ECIJA (SEVILLA).

	LCL:	6300874382	Técnico:	
	Nº Exp./Plan:	SFE0083_1		PEDRO FERNÁNDEZ GARCÍA
	Solicitante:	EDISTRIBUCIÓN REDES DIGITALES S.L.U.		Nº Colegiado: 1693- COITI HUELVA
		T.M. DE ÉCIJA (SEVILLA)	Escala:	1:5.000
Fecha: MARZO 2025		PSP 25	Nº Plano:	25

Puede verificar la integridad de una copia de este documento mediante la lectura del código QR adjunto o mediante el acceso a la dirección <https://ws050.juntadeandalucia.es:443/verificarFirma/> indicando el código de VERIFICACIÓN

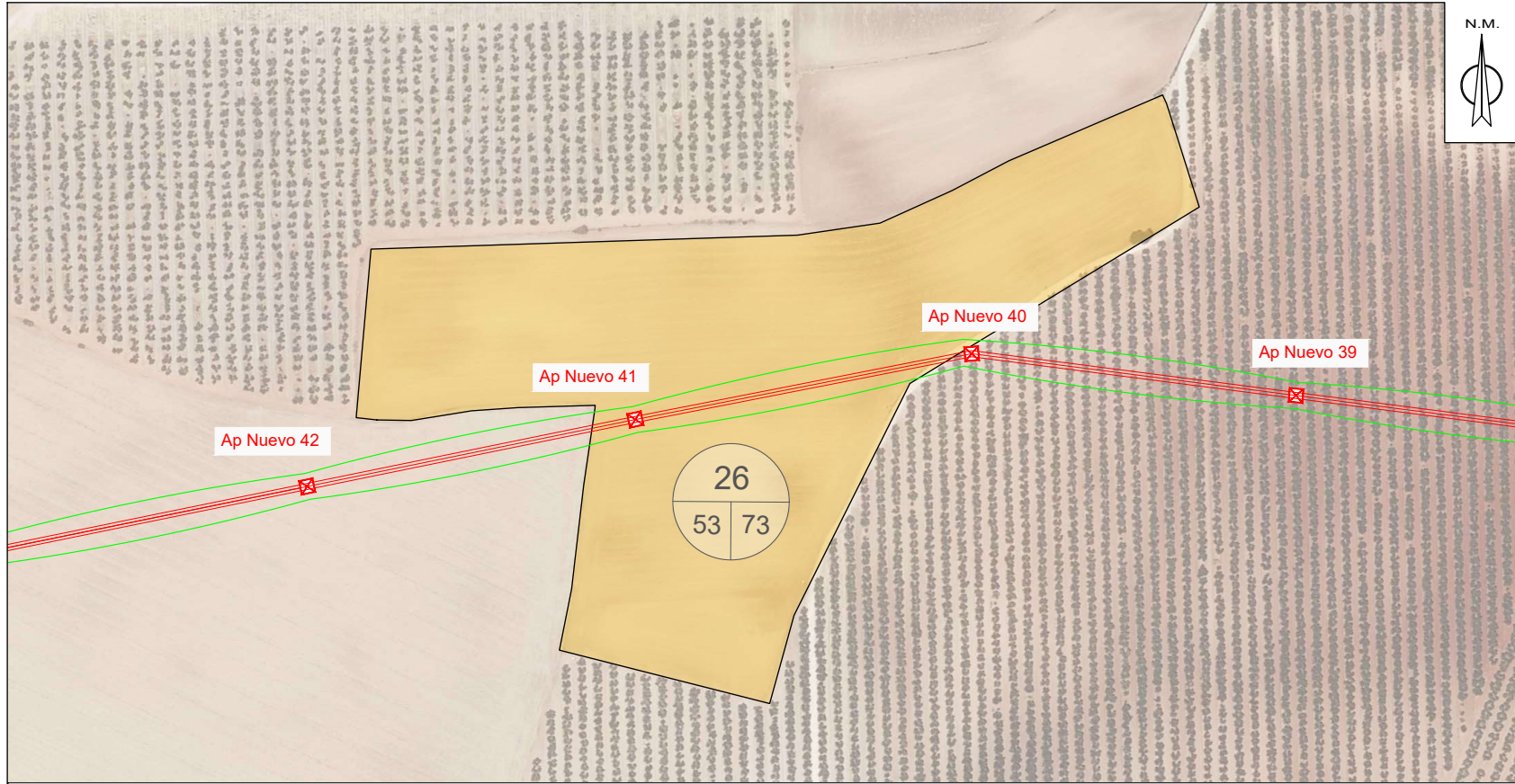
FIRMADO POR	LUIS PORTERO GABARRO	13/05/2025
VERIFICACIÓN	PEGVEXQ7TF739UL8JW8L7STH88HCW8	PÁG. 61/114



Es copia auténtica de documento electrónico

Nº Reg. Entrada: 202599905377336. Fecha/Hora: 13/05/2025 13:24:18

# T.M. ÉCIJA (SEVILLA)



### TRAMO AÉREO

PAR. PROY.	REF. CATASTRAL	PROVINCIA	T.M.	PARAJE	POL. CAT.	PARC. CAT.	VUELO (m)	SERV. PASO (m <sup>2</sup> )	APOYOS	Nº IDENTIFICACIÓN APOYOS	PLENO DOMINIO (m <sup>2</sup> )	OCUP. TEMP. (m <sup>2</sup> )	SERVIDUM BRE ACCESO (m <sup>2</sup> )	USO
26	41039A053000730000BE	SEVILLA	ECIJA	MIGANDRE	53	73	187,82	3027,88	1	AP41	2,28	242,23	302,79	Labor Secano

	RED EXISTENTE		RED A RETRAR
	RED NUEVA		SERVIDUMBRE DE PASO
	CD (CENTRO DE DISTRIBUCIÓN)		CAJA DE SECCIONAMIENTO
	CDI (CENTRO DE DISTRIBUCIÓN INTEMPERIE)		EMPALMES O DERIVACIÓN
	LÍNEA SUBTERRÁNEA		CONEXIÓN AÉREA/SUBT.
	CANALIZACIÓN SUBTERRÁNEA		APOYO DE HV
	ARQUETA A11 A2		APOYO METÁLICO

**¡CUMPLE SIEMPRE!**  
CON LAS CINCO REGLAS DE ORO PARA TRABAJAR SIN TENSIÓN

	<b>1 Apertura con corte efectivo de todas las fuentes de tensión</b>		<b>4 Poner a tierra y en cortocircuito (Inmediatamente después de comprobar la ausencia de tensión)</b>
	<b>2 Enclavamiento o bloqueo y señalización de los aparatos de corte en posición de apertura</b>		<b>5 Señalización y delimitación de la Zona de Trabajo</b>
	<b>3 Verificar la ausencia de tensión (Inmediatamente antes de poner a tierra y en cortocircuito)</b>	<b>¡RECUERDA QUE DEBES UTILIZAR SIEMPRE LOS EPI!!</b>	

Obra: MODIFICADO ANEXO DE AFECCIONES POR PROYECTO DE LA NUEVA LSMT Y LAMT LA-110 25 KV "CAMPILLO" DE S.E. "VILLNREY", ENTRE LA SUBSTACIÓN "VILLNREY" HASTA EL APOYO A261866, EN EL T.M. DE ECIJA (SEVILLA).			
	LCL:	6300874382	Técnico:
	Nº Exp./Plan:	SFE0083_1	PEDRO FERNÁNDEZ GARCÍA
	Solicitante:	EDISTRIBUCIÓN REDES DIGITALES S.L.U.	Nº Colegiado: 1693- COITI HUELVA
Fecha: MARZO 2025	T.M. DE ÉCIJA (SEVILLA)		Escala: 1:2.000
	PSP 26	Nº Plano: 26	

ANEXO AFECCIONES SEP201188 - SFE0083\_1

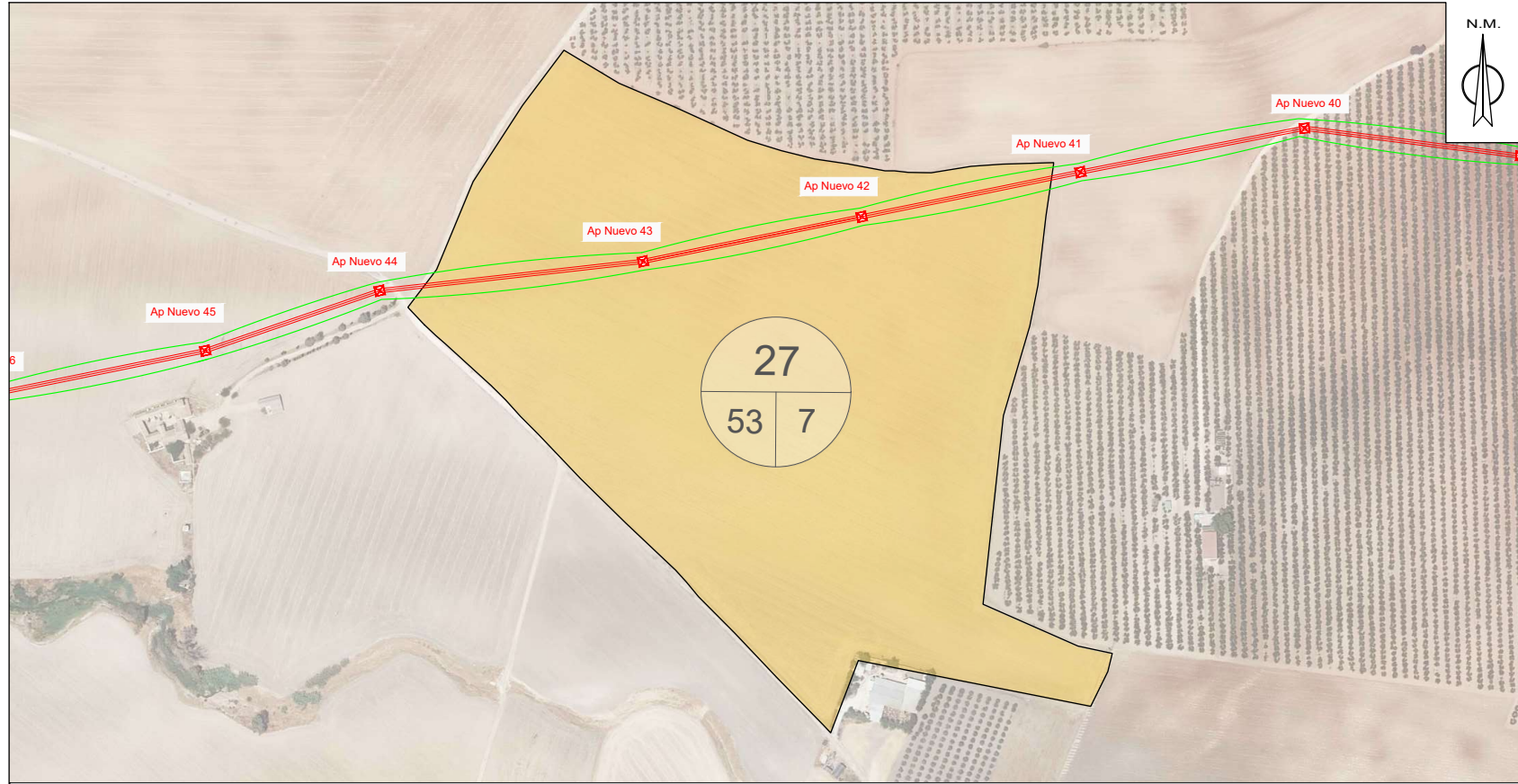
Es copia auténtica de documento electrónico

Puede verificar la integridad de una copia de este documento mediante la lectura del código QR adjunto o mediante el acceso a la dirección <https://ws050.juntadeandalucia.es:443/verificarFirma/> indicando el código de VERIFICACIÓN

FIRMADO POR	LUIS PORTERO GABARRO	13/05/2025
VERIFICACIÓN	PEGVEXQ7TF739UL8JW8L7STH88HCW8	PÁG. 62/114



# T.M. ÉCIJA (SEVILLA)



TRAMO AÉREO

PAR. PROY.	REF. CATASTRAL	PROVINCIA	T.M.	PARAJE	POL. CAT.	PARC. CAT.	VUELO (m)	SERV. PASO (m <sup>2</sup> )	APOYOS	Nº IDENTIFICACIÓN APOYOS	PLENO DOMINIO (m <sup>2</sup> )	OCUP. TEMP. (m <sup>2</sup> )	SERVIDUM BRE ACCESO (m <sup>2</sup> )	USO
27	41039A053000070000BS	SEVILLA	ECIJA	MIGANDRE	53	7	473,42	8237,84	2	AP42 y AP43	4,56	659,03	823,78	Labor Secano

ANEXO AFECCIONES SEP201188 - SFE0083\_1

**LEYENDA**

	RED EXISTENTE		RED A RETRAR
	RED NUEVA		SERVIDUMBRE DE PASO
	CD (CENTRO DE DISTRIBUCIÓN)		CAJA DE SECCIONAMIENTO
	CAJA DE SECCIONAMIENTO		EMPALMES O DERIVACIÓN
	LÍNEA AÉREA		CONEXIÓN AÉREA/SUBT.
	LÍNEA SUBTERRÁNEA		APOYO DE HV
	CANALIZACIÓN SUBTERRÁNEA		APOYO METÁLICO
	ARQUETA A1/A2		

**¡CUMPLE SIEMPRE!**  
CON LAS CINCO REGLAS DE ORO PARA TRABAJAR SIN TENSIÓN

	<b>1 Apertura con corte efectivo de todas las fuentes de tensión</b>		<b>4 Poner a tierra y en cortocircuito (inmediatamente después de comprobar la ausencia de tensión)</b>
	<b>2 Enclavamiento o bloqueo y señalización de los aparatos de corte en posición de apertura</b>		<b>5 Señalización y delimitación de la Zona de Trabajo</b>
	<b>3 Verificar la ausencia de tensión (inmediatamente antes de poner a tierra y en cortocircuito)</b>	<b>¡¡RECUERDA QUE DEBES UTILIZAR SIEMPRE LOS EPI!!</b>	

Obra: MODIFICADO ANEXO DE AFECCIONES POR PROYECTO DE DE LA NUEVA LSMT Y LAMT LA-110 25 kV "CAMPILLO\_" DE S.E. "VILLNREY", ENTRE LA SUBESTACIÓN "VILLNREY" HASTA EL APOYO A261866, EN EL T.M. DE ECIJA (SEVILLA).

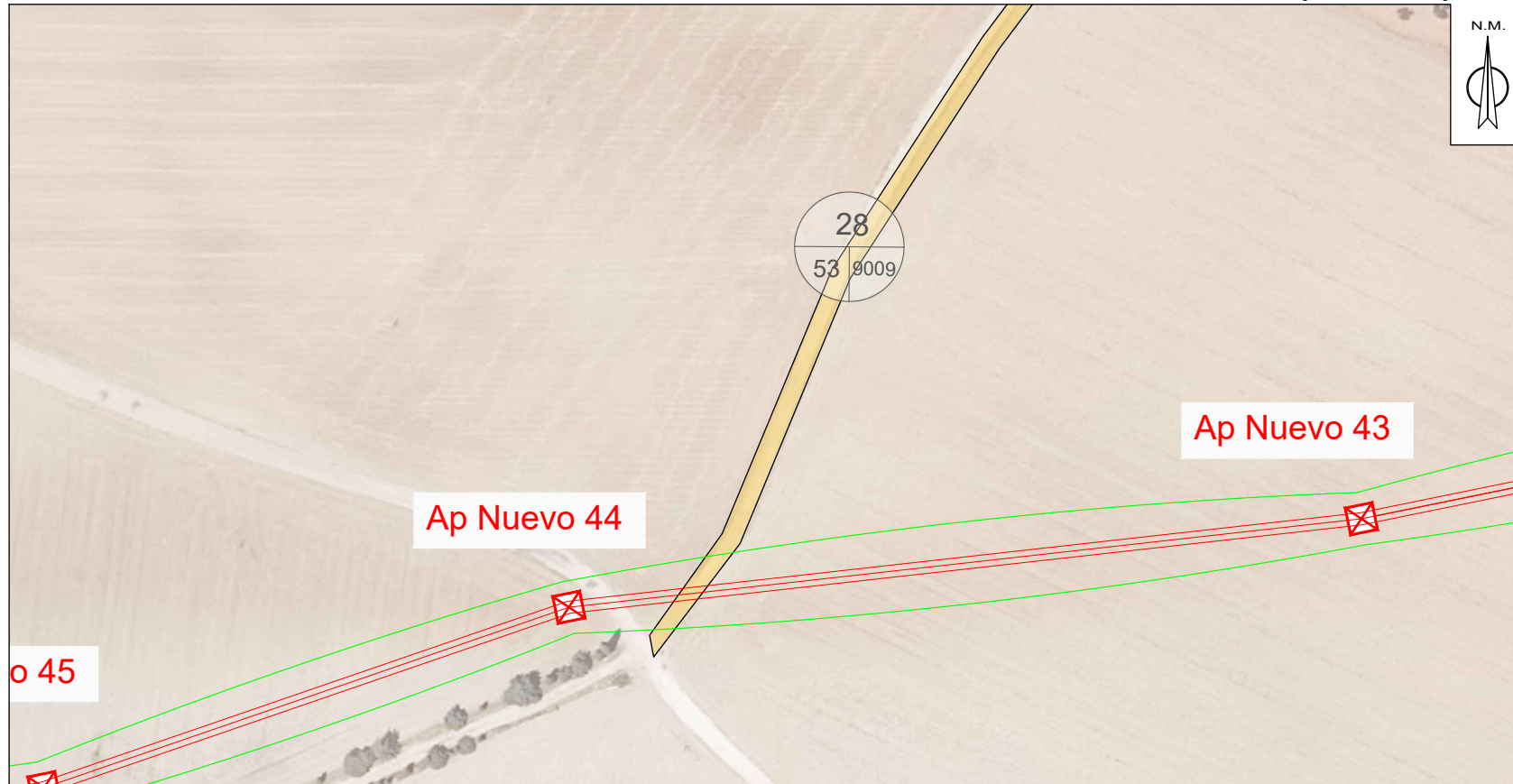
	LCL:	6300874382	Técnico:	
	Nº Exp./Plan:	SFE0083_1		PEDRO FERNÁNDEZ GARCÍA
	Solicitante:	EDISTRIBUCIÓN REDES DIGITALES S.L.U.		Nº Colegiado: 1693- COITI HUELVA
		T.M. DE ÉCIJA (SEVILLA)	Escala:	1:3.000
Fecha:	MARZO 2025	PSP 27	Nº Plano:	27

Puede verificar la integridad de una copia de este documento mediante la lectura del código QR adjunto o mediante el acceso a la dirección <https://ws050.juntadeandalucia.es:443/verificarFirma/> indicando el código de VERIFICACIÓN

FIRMADO POR	LUIS PORTERO GABARRO	13/05/2025
VERIFICACIÓN	PEGVEXQ7TF739UL8JW8L7STH88HCW8	PÁG. 63/114



# T.M. ÉCIJA (SEVILLA)



ANEXO AFEECIONES SEP201188 - SFE0083\_1

TRAMO AÉREO														
PAR. PROY.	REF. CATASTRAL	PROVINCIA	T.M.	PARAJE	POL. CAT.	PARC. CAT.	VUELO (m)	SERV. PASO (m <sup>2</sup> )	APOYOS	Nº IDENTIFICACIÓN APOYOS	PLENO DOMINIO (m <sup>2</sup> )	OCUP. TEMP. (m <sup>2</sup> )	SERVIDUM BRE ACCESO (m <sup>2</sup> )	USO
28	41039A053090090000BY	SEVILLA	ECIJA	CAMINO	53	9009	6,01	102,40				8,19	10,24	Vía Comunicación

	RED EXISTENTE		RED A RETRAER
	RED NUEVA		SERVIDUMBRE DE PASO
	CD (CENTRO DE DISTRIBUCIÓN)		CAJA DE SECCIONAMIENTO
	CDI (CENTRO DE DISTRIBUCIÓN INTERPERIE)		EMPALMES O DERIVACIÓN
	LÍNEA AÉREA		CONEXIÓN AÉREA/SUBT.
	LÍNEA SUBTERRÁNEA		APOYO DE HV
	CANALIZACIÓN SUBTERRÁNEA		APOYO METÁLICO
	ARQUETA A1 / A2		

**¡CUMPLE SIEMPRE!**  
CON LAS CINCO REGLAS DE ORO PARA TRABAJAR SIN TENSIÓN

	<b>1 Apertura con corte efectivo de todas las fuentes de tensión</b>		<b>4 Poner a tierra y en cortocircuito (Inmediatamente después de comprobar la ausencia de tensión)</b>
	<b>2 Enclavamiento o bloqueo y señalización de los aparatos de corte en posición de apertura</b>		<b>5 Señalización y delimitación de la Zona de Trabajo</b>
	<b>3 Verificar la ausencia de tensión (Inmediatamente antes de poner a tierra y en cortocircuito)</b>	<b>¡¡RECUERDA QUE DEBES UTILIZAR SIEMPRE LOS EPI!!</b>	

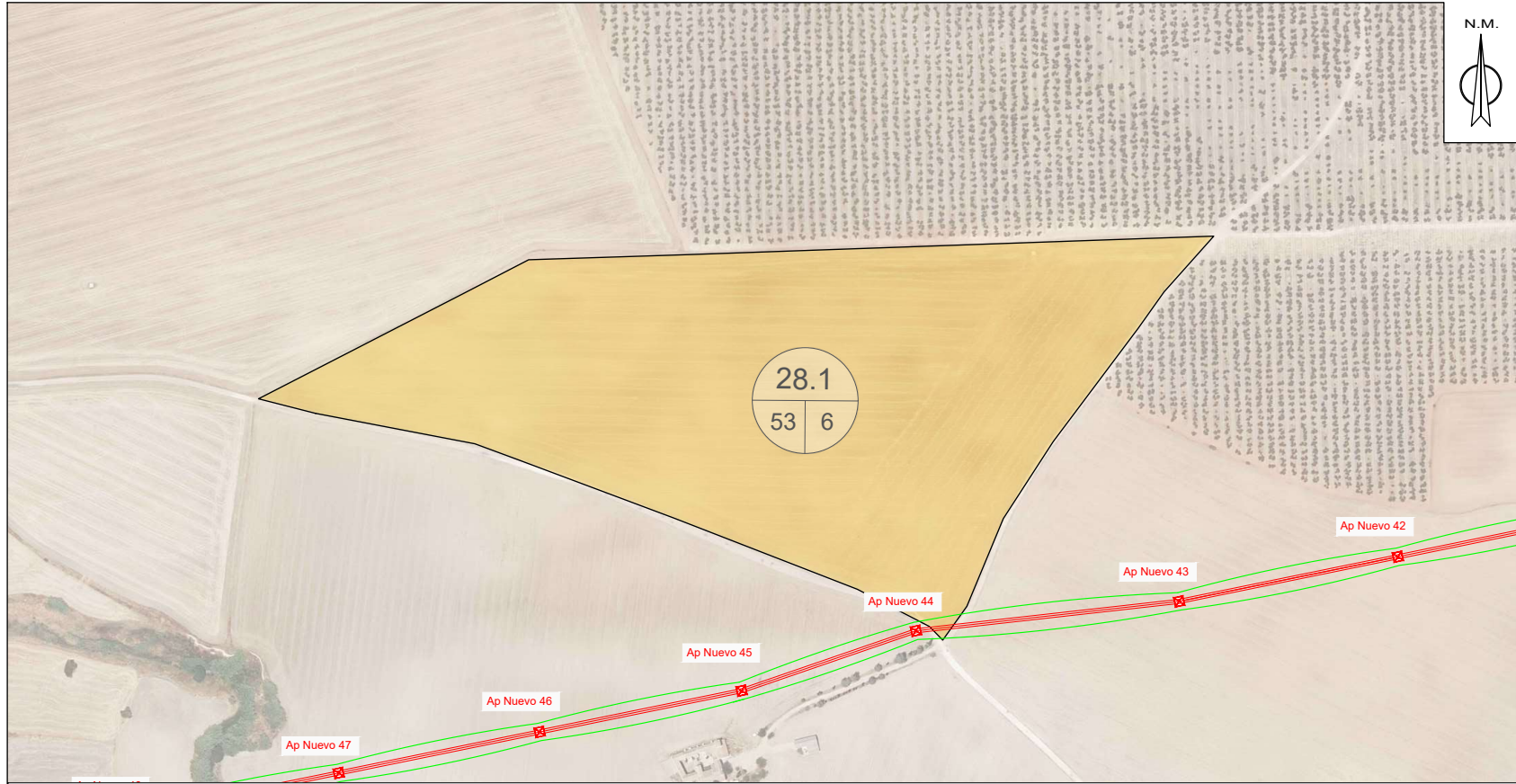
Obra: MODIFICADO ANEXO DE AFEECIONES POR PROYECTO DE DE LA NUEVA LSMT Y LAMT LA-110 25 KV "CAMPILLO_" DE S.E. "VILLNREY", ENTRE LA SUBESTACIÓN "VILLNREY" HASTA EL APOYO A261866, EN EL T.M. DE ÉCIJA (SEVILLA).			
	LCL:	6300874382	Técnico:
	Nº Exp./Plan:	SFE0083_1	PEDRO FERNÁNDEZ GARCÍA
	Solicitante:	EDISTRIBUCIÓN REDES DIGITALES S.L.U.	Nº Colegiado: 1693- COITI HUELVA
		T.M. DE ÉCIJA (SEVILLA)	Escala: 1:1.000
Fecha: MARZO 2025		PSP 28	Nº Plano: 28

Puede verificar la integridad de una copia de este documento mediante la lectura del código QR adjunto o mediante el acceso a la dirección <https://ws050.juntadeandalucia.es:443/verificarFirma/> indicando el código de VERIFICACIÓN

FIRMADO POR	LUIS PORTERO GABARRO	13/05/2025
VERIFICACIÓN	PEGVEXQ7TF739UL8JW8L7STH88HCW8	PÁG. 64/114



# T.M. ÉCIJA (SEVILLA)



### TRAMO AÉREO

PAR. PROY.	REF. CATASTRAL	PROVINCIA	T.M.	PARAJE	POL. CAT.	PARC. CAT.	VUELO (m)	SERV. PASO (m <sup>2</sup> )	APOYOS	Nº IDENTIFICACIÓN APOYOS	PLENO DOMINIO (m <sup>2</sup> )	OCCUP. TEMP. (m <sup>2</sup> )	SERVIDUM BRE ACCESO (m <sup>2</sup> )	USO
28.1	41039A053000060000BE	SEVILLA	ECIJA	MINGRANDES	53	6	17,72	245,33				19,63	24,53	Labor Secano

	RED EXISTENTE		RED A RETIRAR
	RED NUEVA		SERVIDUMBRE DE PASO
	CD (CENTRO DE DISTRIBUCIÓN)		CAJA DE SECCIONAMIENTO
	LÍNEA AÉREA		EMPALMES O DERIVACIÓN
	LÍNEA SUBTERRÁNEA		CONEXIÓN AÉREA/SUBT.
	CANALIZACIÓN SUBTERRÁNEA		APOYO DE HV
	ARQUETA A1/A2		APOYO METÁLICO

**¡CUMPLE SIEMPRE!**  
CON LAS CINCO REGLAS DE ORO PARA TRABAJAR SIN TENSIÓN

	<b>1 Apertura con corte efectivo de todas las fuentes de tensión</b>		<b>4 Poner a tierra y en cortocircuito (Inmediatamente después de comprobar la ausencia de tensión)</b>
	<b>2 Enclavamiento o bloqueo y señalización de los aparatos de corte en posición de apertura</b>		<b>5 Señalización y delimitación de la Zona de Trabajo</b>
	<b>3 Verificar la ausencia de tensión (Inmediatamente antes de poner a tierra y en cortocircuito)</b>	<b>¡RECUERDA QUE DEBES UTILIZAR SIEMPRE LOS EPI!!</b>	

Obra: MODIFICADO ANEXO DE AFECCIONES POR PROYECTO DE LA NUEVA LSMT Y LAMT LA-110 25 KV "CAMPILLO" DE S.E. "VILLNREY", ENTRE LA SUBESTACIÓN "VILLNREY" HASTA EL APOYO A261866, EN EL T.M. DE ECIJA (SEVILLA).				
	LCL:	6300874382	Técnico:	
	Nº Exp./Plan:	SFE0083_1		PEDRO FERNÁNDEZ GARCÍA
	Solicitante:	EDISTRIBUCIÓN REDES DIGITALES S.L.U.		Nº Colegiado: 1693- COITI HUELVA
		T.M. DE ÉCIJA (SEVILLA)	Escala:	1:3.000
Fecha:	MARZO 2025	PSP 28.1	Nº Plano:	29

ANEXO AFECCIONES SEP201188 - SFE0083\_1

Puede verificar la integridad de una copia de este documento mediante la lectura del código QR adjunto o mediante el acceso a la dirección <https://ws050.juntadeandalucia.es:443/verificarFirma/> indicando el código de VERIFICACIÓN

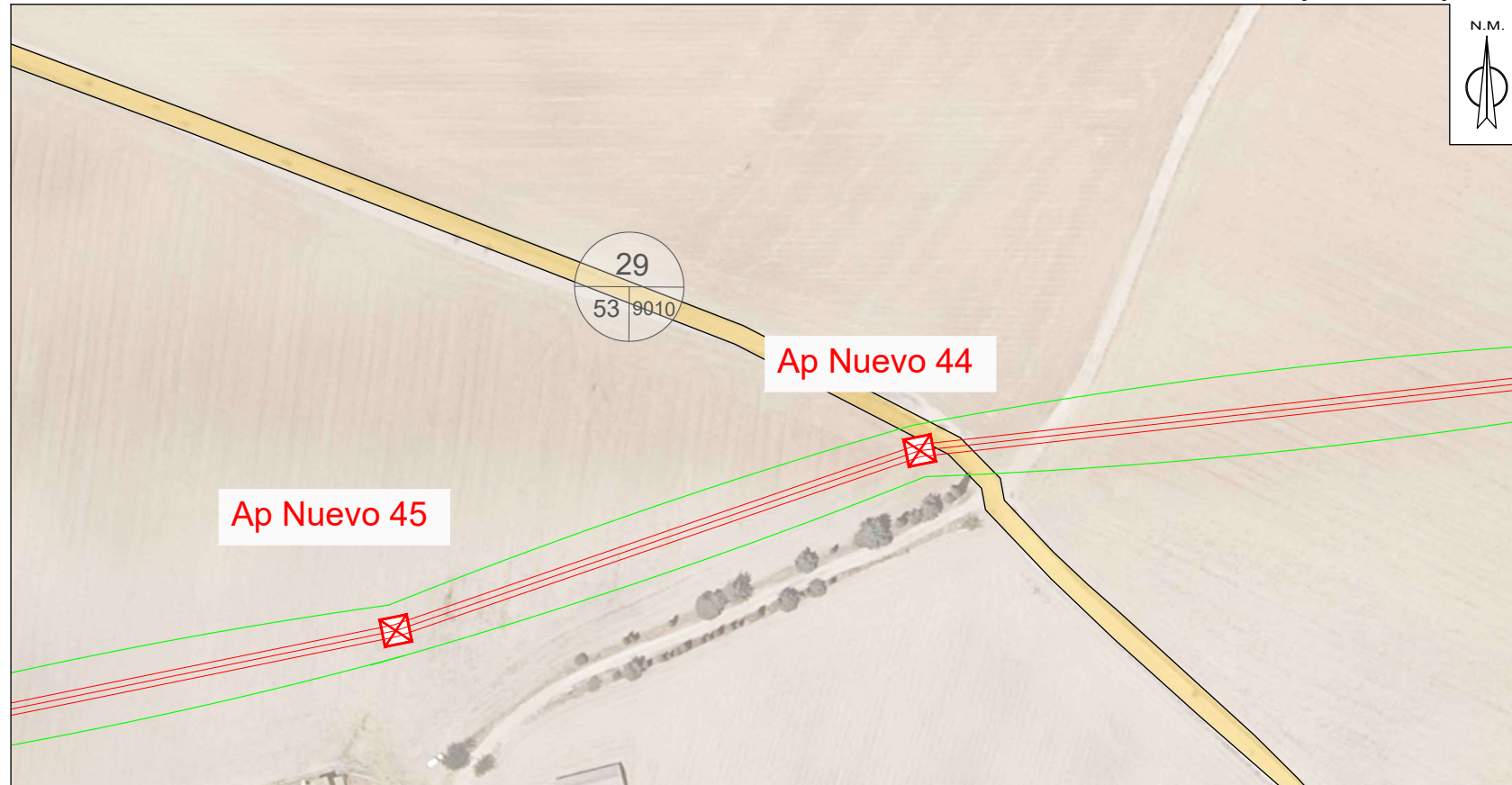
FIRMADO POR	LUIS PORTERO GABARRO	13/05/2025
VERIFICACIÓN	PEGVEXQ7TF739UL8JW8L7STH88HCW8	PÁG. 65/114



Es copia auténtica de documento electrónico

Nº Reg. Entrada: 202599905377336. Fecha/Hora: 13/05/2025 13:24:18

# T.M. ÉCIJA (SEVILLA)



### TRAMO AÉREO

PAR. PROY.	REF. CATASTRAL	PROVINCIA	T.M.	PARAJE	POL. CAT.	PARC. CAT.	VUELO (m)	SERV. PASO (m <sup>2</sup> )	APOYOS	Nº IDENTIFICACIÓN APOYOS	PLENO DOMINIO (m <sup>2</sup> )	OCUP. TEMP. (m <sup>2</sup> )	SERVIDUM BRE ACCESO (m <sup>2</sup> )	USO
29	41039A053090100000BA	SEVILLA	ECIJA	CAMINO	53	9010	8,61	104,35				8,35	10,44	Vía Comunicación

	RED EXISTENTE		RED A RETRAER
	RED NUEVA		SERVIDUMBRE DE PASO
	CD (CENTRO DE DISTRIBUCIÓN)		CAJA DE SECCIONAMIENTO
	CDI (CENTRO DE DISTRIBUCIÓN INTERPERIE)		EMPALMES O DERIVACIÓN
	LÍNEA AÉREA		CONEXIÓN AÉREA/SUBT.
	LÍNEA SUBTERRÁNEA		APOYO DE HV
	CANALIZACIÓN SUBTERRÁNEA		APOYO METÁLICO
	ARQUETA A1/A2		

**¡CUMPLE SIEMPRE!**  
CON LAS CINCO REGLAS DE ORO PARA TRABAJAR SIN TENSIÓN

	<b>1 Apertura con corte efectivo de todas las fuentes de tensión</b>		<b>4 Poner a tierra y en cortocircuito (Inmediatamente después de comprobar la ausencia de tensión)</b>
	<b>2 Enclavamiento o bloqueo y señalización de los aparatos de corte en posición de apertura</b>		<b>5 Señalización y delimitación de la Zona de Trabajo</b>
	<b>3 Verificar la ausencia de tensión (Inmediatamente antes de poner a tierra y en cortocircuito)</b>	<b>¡¡RECUERDA QUE DEBES UTILIZAR SIEMPRE LOS EPI!!</b>	

Obra: MODIFICADO ANEXO DE AFECCIONES POR PROYECTO DE DE LA NUEVA LSMT Y LAMT LA-110 25 KV "CAMPILLO\_" DE S.E. "VILLNREY", ENTRE LA SUBESTACIÓN "VILLNREY" HASTA EL APOYO A261866, EN EL T.M. DE ÉCIJA (SEVILLA).

	LCL:	6300874382	Técnico:	
	Nº Exp./Plan:	SFE0083_1		PEDRO FERNÁNDEZ GARCÍA
	Solicitante:	EDISTRIBUCIÓN REDES DIGITALES S.L.U.		Nº Colegiado: 1693- COITI HUELVA
		T.M. DE ÉCIJA (SEVILLA)	Escala:	1:1.000
Fecha: MARZO 2025		PSP 29	Nº Plano:	30

ANEXO AFECCIONES SEP201188 - SFE0083\_1

Puede verificar la integridad de una copia de este documento mediante la lectura del código QR adjunto o mediante el acceso a la dirección <https://ws050.juntadeandalucia.es:443/verificarFirma/> indicando el código de VERIFICACIÓN

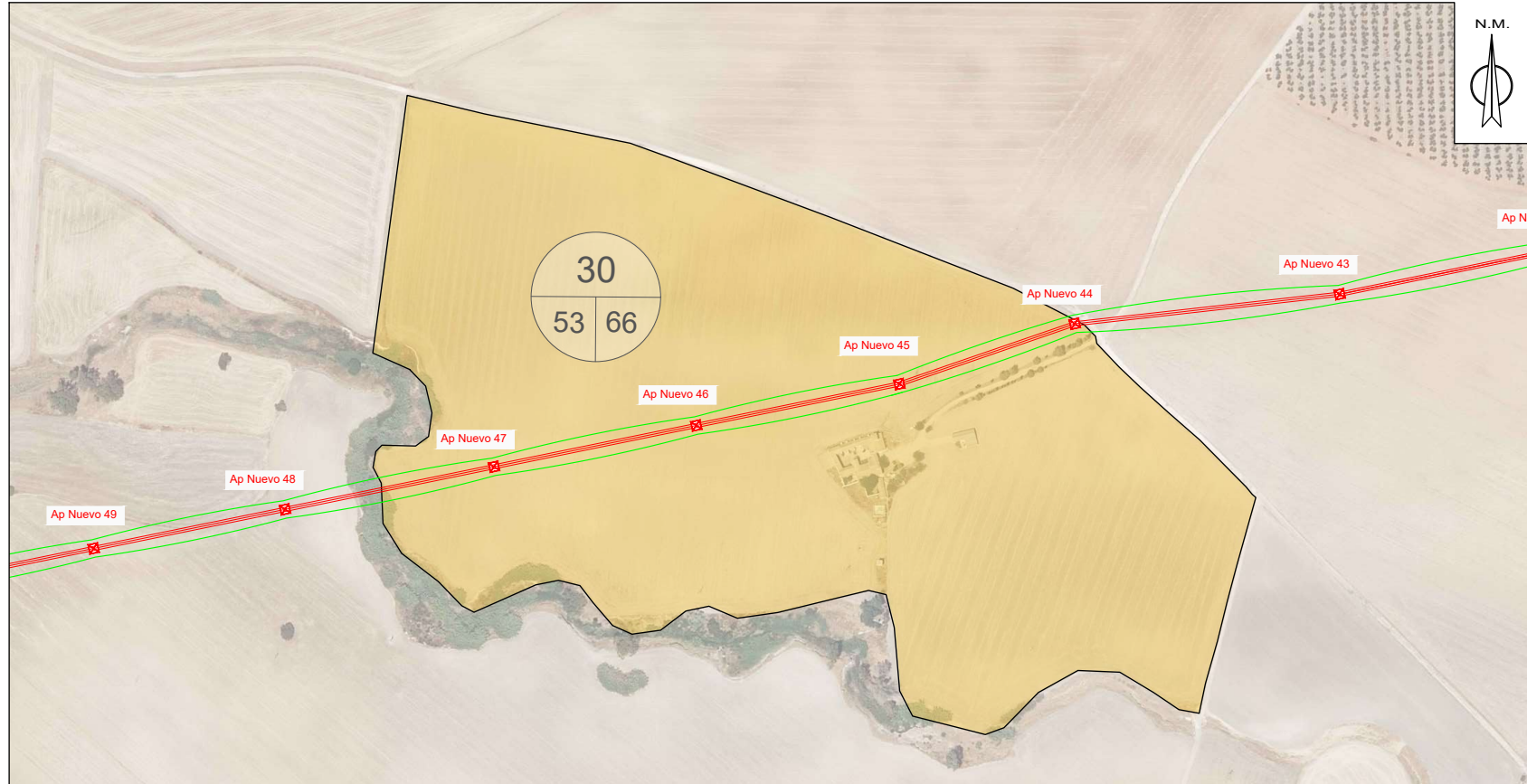
FIRMADO POR	LUIS PORTERO GABARRO	13/05/2025
VERIFICACIÓN	PEGVEXQ7TF739UL8JW8L7STH88HCW8	PÁG. 66/114



Es copia auténtica de documento electrónico

Nº Reg. Entrada: 202599905377336. Fecha/Hora: 13/05/2025 13:24:18

# T.M. ÉCIJA (SEVILLA)



### TRAMO AÉREO

PAR. PROY.	REF. CATASTRAL	PROVINCIA	T.M.	PARAJE	POL. CAT.	PARC. CAT.	VUELO (m)	SERV. PASO (m <sup>2</sup> )	APOYOS	Nº IDENTIFICACIÓN APOYOS	PLENO DOMINIO (m <sup>2</sup> )	OCUP. TEMP. (m <sup>2</sup> )	SERVIDUM BRE ACCESO (m <sup>2</sup> )	USO
30	41039A053000660000BD	SEVILLA	ECIJA	MIGANDRE	53	66	533,03	8502,31	4	AP44, AP45, AP46 y AP47	8,98	680,18	850,23	Labor Secano

	RED EXISTENTE		RED A RETIRAR
	RED NUEVA		SERVIDUMBRE DE PASO
	CD (CENTRO DE DISTRIBUCIÓN)		CAJA DE SECCIONAMIENTO
	CDI (CENTRO DE DISTRIBUCIÓN INTERPERIE)		EMPALMES O DERIVACIÓN
	LÍNEA AÉREA		CONEXIÓN AÉREA/SUBT.
	LÍNEA SUBTERRÁNEA		APOYO DE HV
	CANALIZACIÓN SUBTERRÁNEA		APOYO METÁLICO
	ARQUETA A1 / A2		

**¡CUMPLE SIEMPRE!**  
CON LAS CINCO REGLAS DE ORO PARA TRABAJAR SIN TENSIÓN

	<b>1 Apertura con corte efectivo de todas las fuentes de tensión</b>		<b>4 Poner a tierra y en cortocircuito (Inmediatamente después de comprobar la ausencia de tensión)</b>
	<b>2 Enclavamiento o bloqueo y señalización de los aparatos de corte en posición de apertura</b>		<b>5 Señalización y delimitación de la Zona de Trabajo</b>
	<b>3 Verificar la ausencia de tensión (Inmediatamente antes de poner a tierra y en cortocircuito)</b>	<b>¡RECUERDA QUE DEBES UTILIZAR SIEMPRE LOS EPI!!</b>	

Obra: MODIFICADO ANEXO DE AFEECIONES POR PROYECTO DE DE LA NUEVA LSMT Y LAMT LA-110 25 KV "CAMPILLO_" DE S.E. "VILLNREY", ENTRE LA SUBESTACIÓN "VILLNREY" HASTA EL APOYO A261866, EN EL T.M. DE ECIJA (SEVILLA).					
	LCL:	6300874382	Técnico:	PEDRO FERNÁNDEZ GARCÍA	
	Nº Exp./Plan:	SFE0083_1	Nº Colegiado:	1693- COITI HUELVA	
	Solicitante:	EDISTRIBUCIÓN REDES DIGITALES S.L.U.	Escala:	1:3.000	
Fecha:	MARZO 2025	PSP	30	Nº Plano:	31

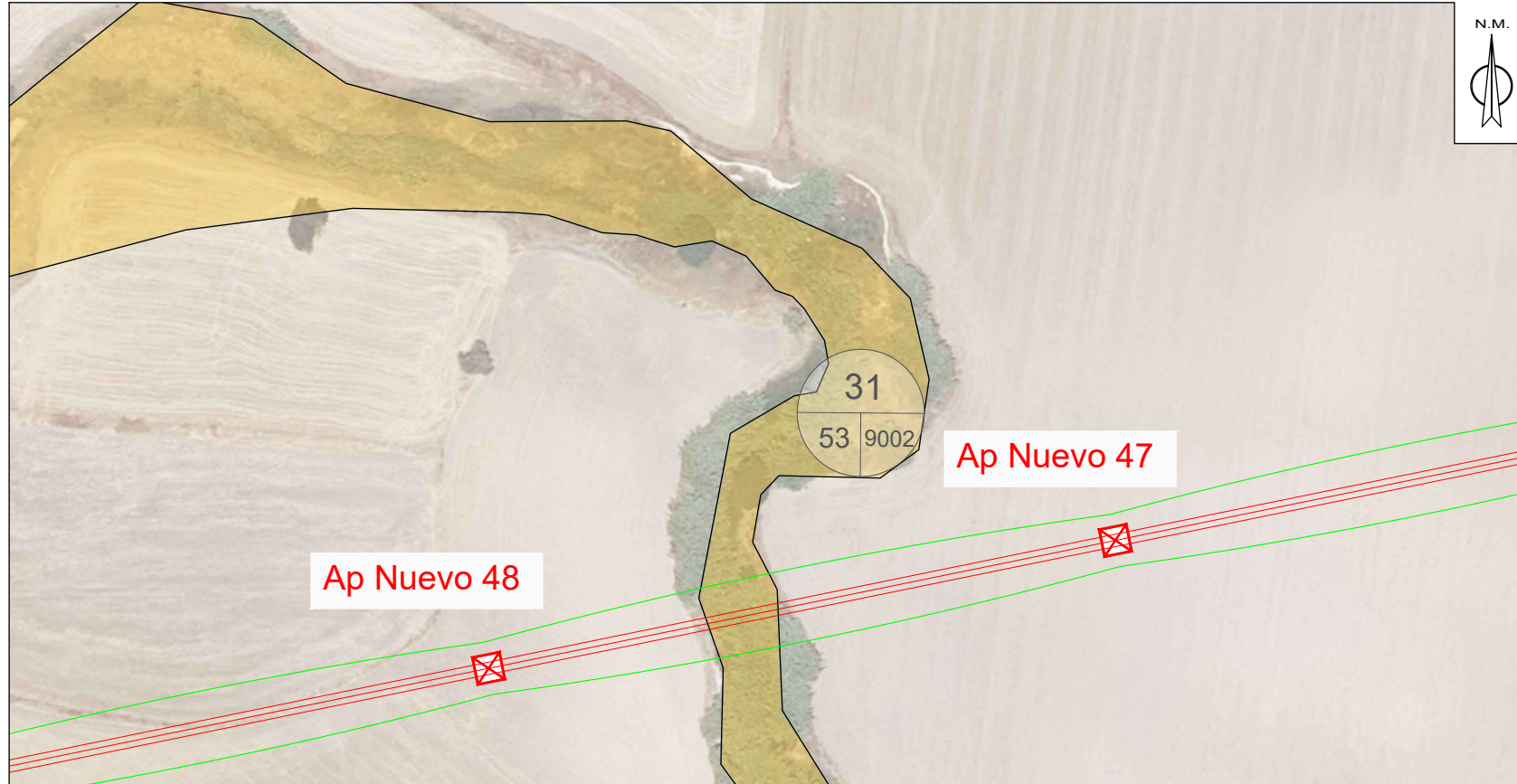
ANEXO AFEECIONES SEP201188 - SFE0083\_1

Puede verificar la integridad de una copia de este documento mediante la lectura del código QR adjunto o mediante el acceso a la dirección <https://ws050.juntadeandalucia.es:443/verificarFirma/> indicando el código de VERIFICACIÓN

FIRMADO POR	LUIS PORTERO GABARRO	13/05/2025
VERIFICACIÓN	PEGVEXQ7TF739UL8JW8L7STH88HCW8	PÁG. 67/114



# T.M. ÉCIJA (SEVILLA)



### TRAMO AÉREO

PAR. PROY.	REF. CATASTRAL	PROVINCIA	T.M.	PARAJE	POL. CAT.	PARC. CAT.	VUELO (m)	SERV. PASO (m <sup>2</sup> )	APOYOS	Nº IDENTIFICACIÓN APOYOS	PLENO DOMINIO (m <sup>2</sup> )	OCUP. TEMP. (m <sup>2</sup> )	SERVIDUMBRE ACCESO (m <sup>2</sup> )	USO
31	41039A053090020000BS	SEVILLA	ECIJA	ARROYO LA LUISIANA	53	9002	18,08	311,10				24,89	31,11	Hidrografía

ANEXO AFECCIONES SEP201188 - SFE0083\_1

	RED EXISTENTE		RED A RETRAR
	RED NUEVA		SERVIDUMBRE DE PASO
	CD (CENTRO DE DISTRIBUCIÓN)		CAJA DE SECCIONAMIENTO
	COI (CENTRO DE DISTRIBUCIÓN TEMPERIE)		EMPALMES O DERIVACIÓN
	LÍNEA AÉREA		CONEXIÓN AÉREA/SUBT.
	LÍNEA SUBTERRÁNEA		APOYO DE HV
	CANALIZACIÓN SUBTERRÁNEA		APOYO METÁLICO
	ARQUETA A1/A2		

**¡CUMPLE SIEMPRE!**  
CON LAS CINCO REGLAS DE ORO PARA TRABAJAR SIN TENSIÓN

	<b>1 Apertura con corte efectivo de todas las fuentes de tensión</b>		<b>4 Poner a tierra y en cortocircuito (inmediatamente después de comprobar la ausencia de tensión)</b>
	<b>2 Enclavamiento o bloqueo y señalización de los aparatos de corte en posición de apertura</b>		<b>5 Señalización y delimitación de la Zona de Trabajo</b>
	<b>3 Verificar la ausencia de tensión (inmediatamente antes de poner a tierra y en cortocircuito)</b>	<b>¡¡RECUERDA QUE DEBES UTILIZAR SIEMPRE LOS EPI!!</b>	

Obra: MODIFICADO ANEXO DE AFECCIONES POR PROYECTO DE DE LA NUEVA LSMT Y LAMT LA-110 25 KV "CAMPILLO\_" DE S.E. "VILLNREY", ENTRE LA SUBESTACIÓN "VILLNREY" HASTA EL APOYO A261866, EN EL T.M. DE ECIJA (SEVILLA).

	LCL:	6300874382	Técnico:	
	Nº Exp./Plan:	SFE0083_1		PEDRO FERNÁNDEZ GARCÍA
	Solicitante:	EDISTRIBUCIÓN REDES DIGITALES S.L.U.		Nº Colegiado: 1693- COITI HUELVA
		T.M. DE ÉCIJA (SEVILLA)	Fecha:	MARZO 2025
		PSP 31	Escala:	1:1.000
			Nº Plano:	32

Puede verificar la integridad de una copia de este documento mediante la lectura del código QR adjunto o mediante el acceso a la dirección <https://ws050.juntadeandalucia.es:443/verificarFirma/> indicando el código de VERIFICACIÓN

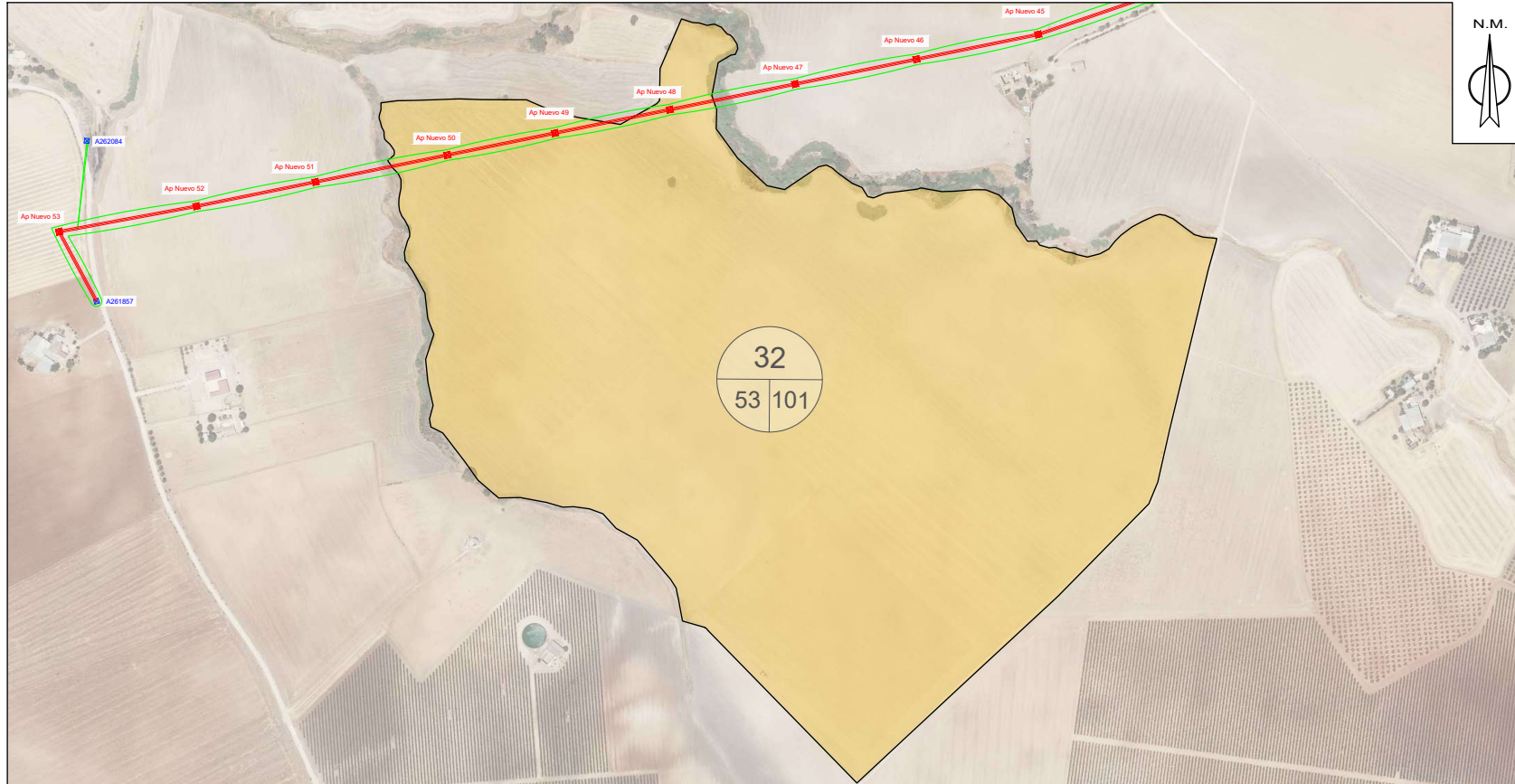
FIRMADO POR	LUIS PORTERO GABARRO	13/05/2025
VERIFICACIÓN	PEGVEXQ7TF739UL8JW8L7STH88HCW8	PÁG. 68/114



Es copia auténtica de documento electrónico

Nº Reg. Entrada: 202599905377336. Fecha/Hora: 13/05/2025 13:24:18

# T.M. ÉCIJA (SEVILLA)



### TRAMO AÉREO

PAR. PROY.	REF. CATASTRAL	PROVINCIA	T.M.	PARAJE	POL. CAT.	PARC. CAT.	VUELO (m)	SERV. PASO (m <sup>2</sup> )	APOYOS	Nº IDENTIFICACIÓN APOYOS	PLENO DOMINIO (m <sup>2</sup> )	OCUP. TEMP. (m <sup>2</sup> )	SERVIDUMBRE ACCESO (m <sup>2</sup> )	USO
32	41039A.053001010000BI	SEVILLA	ECIJA	MINGANDRES	53	101	379,83	5839,47	3	AP48, AP49 y AP50	6,82	467,16	583,95	Labor Secano

ANEXO AFECCIONES SEP201188 - SFE0083\_1

	RED EXISTENTE		RED A RETIRAR
	RED NUEVA		SERVIDUMBRE DE PASO
	CD (CENTRO DE DISTRIBUCIÓN)		CAJA DE SECCIONAMIENTO
	CDI (CENTRO DE DISTRIBUCIÓN INTERPERIE)		EMPALMES O DERIVACIÓN
	LÍNEA AÉREA		CONEXIÓN AÉREA/SUBT.
	LÍNEA SUBTERRÁNEA		APOYO DE HV
	CANALIZACIÓN SUBTERRÁNEA		APOYO METÁLICO
	ARQUETA A1/A2		

**¡CUMPLE SIEMPRE!**  
CON LAS CINCO REGLAS DE ORO PARA TRABAJAR SIN TENSIÓN

	<b>1 Apertura con corte efectivo de todas las fuentes de tensión</b>		<b>4 Poner a tierra y en cortocircuito (inmediatamente después de comprobar la ausencia de tensión)</b>
	<b>2 Enclavamiento o bloqueo y señalización de los aparatos de corte en posición de apertura</b>		<b>5 Señalización y delimitación de la Zona de Trabajo</b>
	<b>3 Verificar la ausencia de tensión (inmediatamente antes de poner a tierra y en cortocircuito)</b>	<b>¡RECUERDA QUE DEBES UTILIZAR SIEMPRE LOS EPI!!</b>	

Obra: MODIFICADO ANEXO DE AFECCIONES POR PROYECTO DE LA NUEVA LSMT Y LAMT LA-110 25 KV "CAMPILLO_" DE S.E. "VILLNREY", ENTRE LA SUBESTACIÓN "VILLNREY" HASTA EL APOYO A261866, EN EL T.M. DE ÉCIJA (SEVILLA).			
	LCL:	6300874382	Técnico:
	Nº Exp./Plan:	SFE0083_1	PEDRO FERNÁNDEZ GARCÍA
	Solicitante:	EDISTRIBUCIÓN REDES DIGITALES S.L.U.	Nº Colegiado: 1693- COITI HUELVA
Fecha: MARZO 2025	T.M. DE ÉCIJA (SEVILLA)	PSP 32	Escala: 1:5.000
			Nº Plano: 33

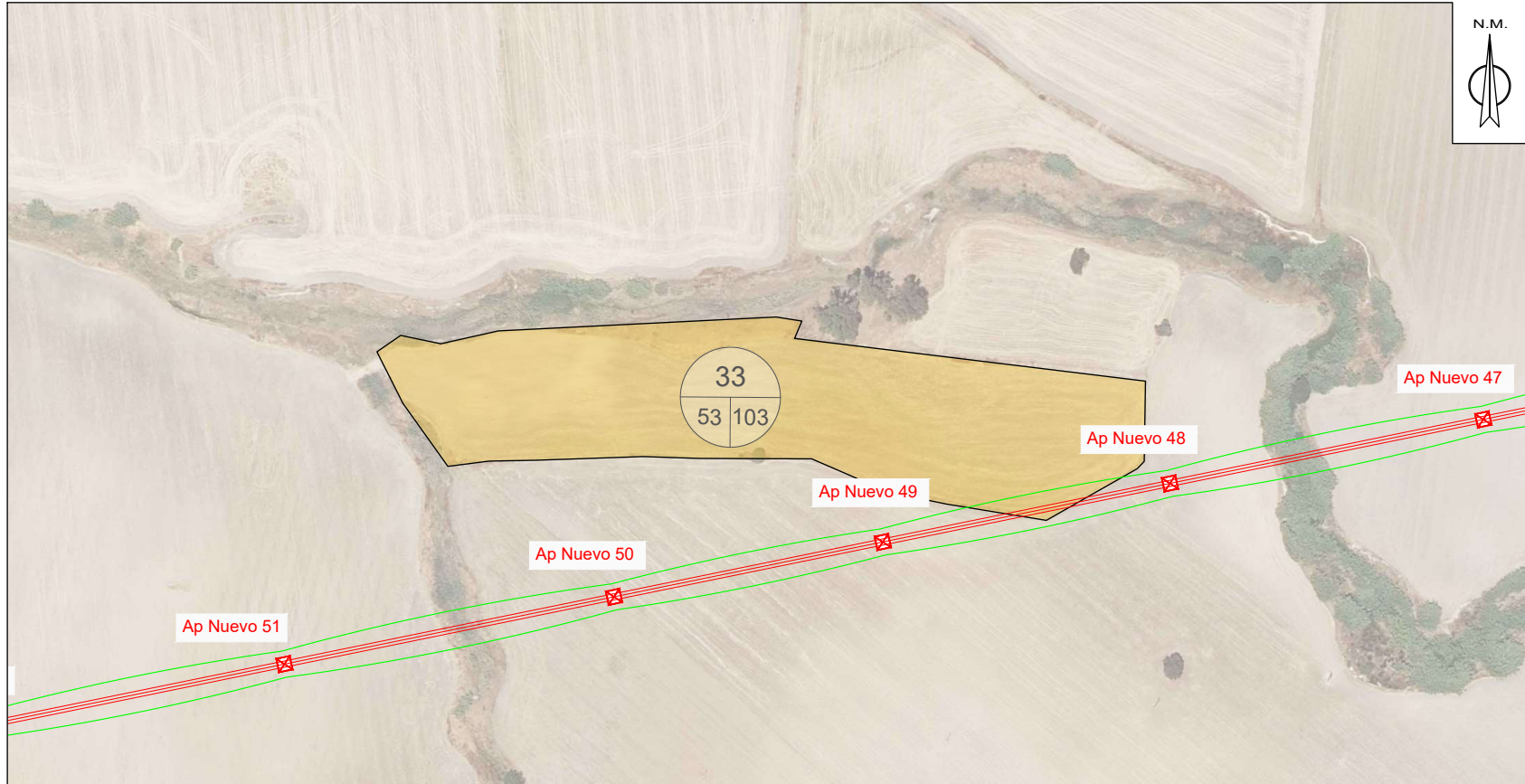
Puede verificar la integridad de una copia de este documento mediante la lectura del código QR adjunto o mediante el acceso a la dirección <https://ws050.juntadeandalucia.es:443/verificarFirma/> indicando el código de VERIFICACIÓN

FIRMADO POR	LUIS PORTERO GABARRO	13/05/2025
VERIFICACIÓN	PEGVEXQ7TF739UL8JW8L7STH88HCW8	PÁG. 69/114



Es copia auténtica de documento electrónico

# T.M. ÉCIJA (SEVILLA)



### TRAMO AÉREO

PAR. PROY.	REF. CATASTRAL	PROVINCIA	T.M.	PARAJE	POL. CAT.	PARC. CAT.	VUELO (m)	SERV. PASO (m <sup>2</sup> )	APOYOS	Nº IDENTIFICACIÓN APOYOS	PLENO DOMINIO (m <sup>2</sup> )	OCUP. TEMP. (m <sup>2</sup> )	SERVIDUM BRE ACCESO (m <sup>2</sup> )	USO
33	41039A053001030000BE	SEVILLA	ECIJA	MINGANDRES	53	103	40,72	563,63				45,09	56,36	Labor Secano

**LEYENDA**

	RED EXISTENTE		RED A RETRAER
	RED NUEVA		SERVIDUMBRE DE PASO
	CD (CENTRO DE DISTRIBUCIÓN)		CAJA DE SECCIONAMIENTO
	CDI (CENTRO DE DISTRIBUCIÓN INTERPERIE)		EMPALMES O DERIVACIÓN
	LÍNEA AÉREA		CONEXIÓN AÉREA/SUBT.
	LÍNEA SUBTERRÁNEA		APOYO DE HV
	CANALIZACIÓN SUBTERRÁNEA		APOYO METÁLICO
	ARQUETA A1/A2		

**¡CUMPLE SIEMPRE!**  
CON LAS CINCO REGLAS DE ORO PARA TRABAJAR SIN TENSIÓN

	<b>1 Apertura con corte efectivo de todas las fuentes de tensión</b>		<b>4 Poner a tierra y en cortocircuito (Inmediatamente después de comprobar la ausencia de tensión)</b>
	<b>2 Enclavamiento o bloqueo y señalización de los aparatos de corte en posición de apertura</b>		<b>5 Señalización y delimitación de la Zona de Trabajo</b>
	<b>3 Verificar la ausencia de tensión (Inmediatamente antes de poner a tierra y en cortocircuito)</b>	<b>¡¡RECUERDA QUE DEBES UTILIZAR SIEMPRE LOS EPI!!</b>	

Obra: MODIFICADO ANEXO DE AFECIONES POR PROYECTO DE LA NUEVA LSMT Y LAMT LA-110 25 kV "CAMPILLO\_" DE S.E. "VILLNREY", ENTRE LA SUBESTACIÓN "VILLNREY" HASTA EL APOYO A261866, EN EL T.M. DE ECIJA (SEVILLA).

LCL:	6300874382	Técnico:	PEDRO FERNÁNDEZ GARCÍA
Nº Exp./Plan:	SFE0083_1	Nº Colegiado:	1693- COITI HUELVA
Solicitante:	EDISTRIBUCIÓN REDES DIGITALES S.L.U.	Escala:	1:2.000
Fecha:	MARZO 2025	Nº Plano:	34

ANEXO AFECIONES SEP201188 - SFE0083\_1

Puede verificar la integridad de una copia de este documento mediante la lectura del código QR adjunto o mediante el acceso a la dirección <https://ws050.juntadeandalucia.es:443/verificarFirma/> indicando el código de VERIFICACIÓN

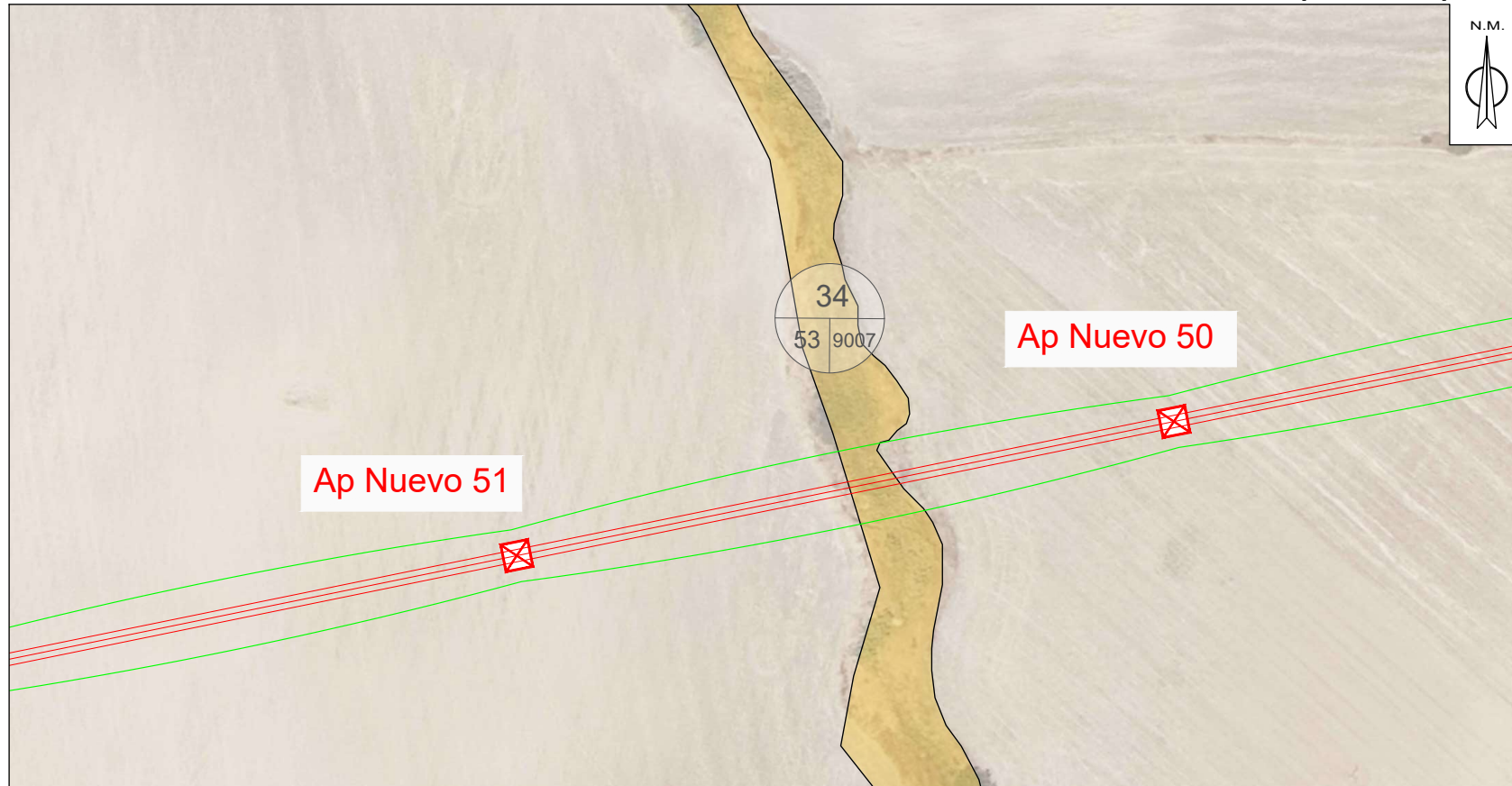
FIRMADO POR	LUIS PORTERO GABARRO	13/05/2025
VERIFICACIÓN	PEGVEXQ7TF739UL8JW8L7STH88HCW8	PÁG. 70/114



Es copia auténtica de documento electrónico

Nº Reg. Entrada: 202599905377336. Fecha/Hora: 13/05/2025 13:24:18

# T.M. ÉCIJA (SEVILLA)



### TRAMO AÉREO

PAR. PROY.	REF. CATASTRAL	PROVINCIA	T.M.	PARAJE	POL. CAT.	PARC. CAT.	VUELO (m)	SERV. PASO (m <sup>2</sup> )	APOYOS	Nº IDENTIFICACIÓN APOYOS	PLENO DOMINIO (m <sup>2</sup> )	OCUP. TEMP. (m <sup>2</sup> )	SERVIDUM BRE ACCESO (m <sup>2</sup> )	USO
34	41039A053090070000BA	SEVILLA	ECIJA	ARROYO	53	9007	12,29	225,25				18,02	22,53	Hidrografía

	RED EXISTENTE		RED A RETRAR
	RED NUEVA		SERVIDUMBRE DE PASO
	CD (CENTRO DE DISTRIBUCIÓN)		CAJA DE SECCIONAMIENTO
	LÍNEA AÉREA		EMPALMES O DERIVACIÓN
	LÍNEA SUBTERRÁNEA		CONEXIÓN AÉREA/SUBT.
	CANALIZACIÓN SUBTERRÁNEA		APOYO DE HV
	ARQUETA A1/A2		APOYO METÁLICO

**¡CUMPLE SIEMPRE!**  
CON LAS CINCO REGLAS DE ORO PARA TRABAJAR SIN TENSIÓN

	<b>1 Apertura con corte efectivo de todas las fuentes de tensión</b>		<b>4 Poner a tierra y en cortocircuito (inmediatamente después de comprobar la ausencia de tensión)</b>
	<b>2 Enclavamiento o bloqueo y señalización de los aparatos de corte en posición de apertura</b>		<b>5 Señalización y delimitación de la Zona de Trabajo</b>
	<b>3 Verificar la ausencia de tensión (inmediatamente antes de poner a tierra y en cortocircuito)</b>	<b>¡RECUERDA QUE DEBES UTILIZAR SIEMPRE LOS EPI!!</b>	

Obra: MODIFICADO ANEXO DE AFECCIONES POR PROYECTO DE DE LA NUEVA LSMT Y LAMT LA-110 25 KV "CAMPILLO\_" DE S.E. "VILLNREY", ENTRE LA SUBESTACIÓN "VILLNREY" HASTA EL APOYO A261866, EN EL T.M. DE ECIJA (SEVILLA).

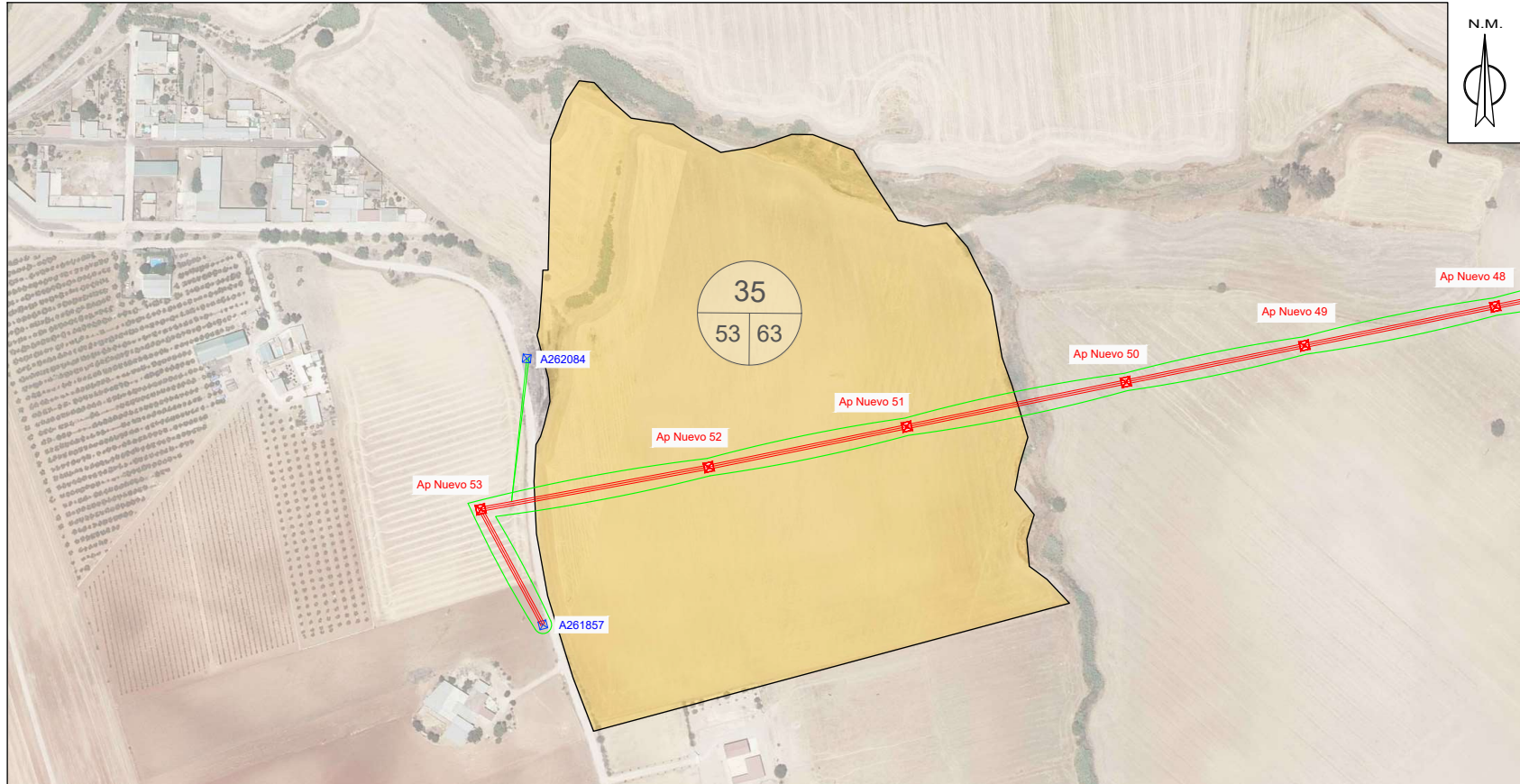
	LCL:	6300874382	Técnico:	
	Nº Exp./Plan:	SFE0083_1		PEDRO FERNÁNDEZ GARCÍA
	Solicitante:	EDISTRIBUCIÓN REDES DIGITALES S.L.U.		Nº Colegiado: 1693- COITI HUELVA
		T.M. DE ÉCIJA (SEVILLA)	Escala:	1:1.000
Fecha: MARZO 2025		PSP 34	Nº Plano:	35

Puede verificar la integridad de una copia de este documento mediante la lectura del código QR adjunto o mediante el acceso a la dirección <https://ws050.juntadeandalucia.es:443/verificarFirma/> indicando el código de VERIFICACIÓN

FIRMADO POR	LUIS PORTERO GABARRO	13/05/2025
VERIFICACIÓN	PEGVEXQ7TF739UL8JW8L7STH88HCW8	PÁG. 71/114



# T.M. ÉCIJA (SEVILLA)



### TRAMO AÉREO

PAR. PROY.	REF. CATASTRAL	PROVINCIA	T.M.	PARAJE	POL. CAT.	PARC. CAT.	VUELO (m)	SERV. PASO (m <sup>2</sup> )	APOYOS	Nº IDENTIFICACIÓN APOYOS	PLENO DOMINIO (m <sup>2</sup> )	OCUP. TEMP. (m <sup>2</sup> )	SERVIDUM BRE ACCESO (m <sup>2</sup> )	USO
35	41039A053000630000BO	SEVILLA	ECIJA	MINGANDRES	53	63	364,43	6061,59	2	AP51 y AP52	4,71	484,93	606,16	Labor Secano

ANEXO AFEECIONES SEP201188 - SFE0083\_1

	RED EXISTENTE		RED A RETRAER
	RED NUEVA		SERVIDUMBRE DE PASO
	CD (CENTRO DE DISTRIBUCIÓN)		CAJA DE SECCIONAMIENTO
	CDI (CENTRO DE DISTRIBUCIÓN INTERPERIE)		EMPALMES O DERIVACIÓN
	LÍNEA AÉREA		CONEXIÓN AÉREA/SUBT.
	LÍNEA SUBTERRÁNEA		APOYO DE HV
	CANALIZACIÓN SUBTERRÁNEA		APOYO METÁLICO
	ARQUETA A1/A2		

**¡CUMPLE SIEMPRE!**  
CON LAS CINCO REGLAS DE ORO PARA TRABAJAR SIN TENSIÓN

	<b>1 Apertura con corte efectivo de todas las fuentes de tensión</b>		<b>4 Poner a tierra y en cortocircuito (inmediatamente después de comprobar la ausencia de tensión)</b>
	<b>2 Enclavamiento o bloqueo y señalización de los aparatos de corte en posición de apertura</b>		<b>5 Señalización y delimitación de la Zona de Trabajo</b>
	<b>3 Verificar la ausencia de tensión (inmediatamente antes de poner a tierra y en cortocircuito)</b>	<b>¡¡RECUERDA QUE DEBES UTILIZAR SIEMPRE LOS EPI!!</b>	

Obra: MODIFICADO ANEXO DE AFEECIONES POR PROYECTO DE DE LA NUEVA LSMT Y LAMT LA-110 25 kV "CAMPILLO_" DE S.E. "VILLNREY", ENTRE LA SUBESTACIÓN "VILLNREY" HASTA EL APOYO A261866, EN EL T.M. DE ECIJA (SEVILLA).			
	LCL:	6300874382	Técnico:
	Nº Exp./Plan:	SFE0083_1	PEDRO FERNÁNDEZ GARCÍA
	Solicitante:	EDISTRIBUCIÓN REDES DIGITALES S.L.U.	Nº Colegiado: 1693- COITI HUELVA
Fecha: MARZO 2025	T.M. DE ÉCIJA (SEVILLA)	PSP 35	Escala: 1:3.000
			Nº Plano: 36

Puede verificar la integridad de una copia de este documento mediante la lectura del código QR adjunto o mediante el acceso a la dirección <https://ws050.juntadeandalucia.es:443/verificarFirma/> indicando el código de VERIFICACIÓN

FIRMADO POR	LUIS PORTERO GABARRO	13/05/2025
VERIFICACIÓN	PEGVEXQ7TF739UL8JW8L7STH88HCW8	PÁG. 72/114



**T.M. ÉCIJA (SEVILLA)**

Ap Nuevo 52

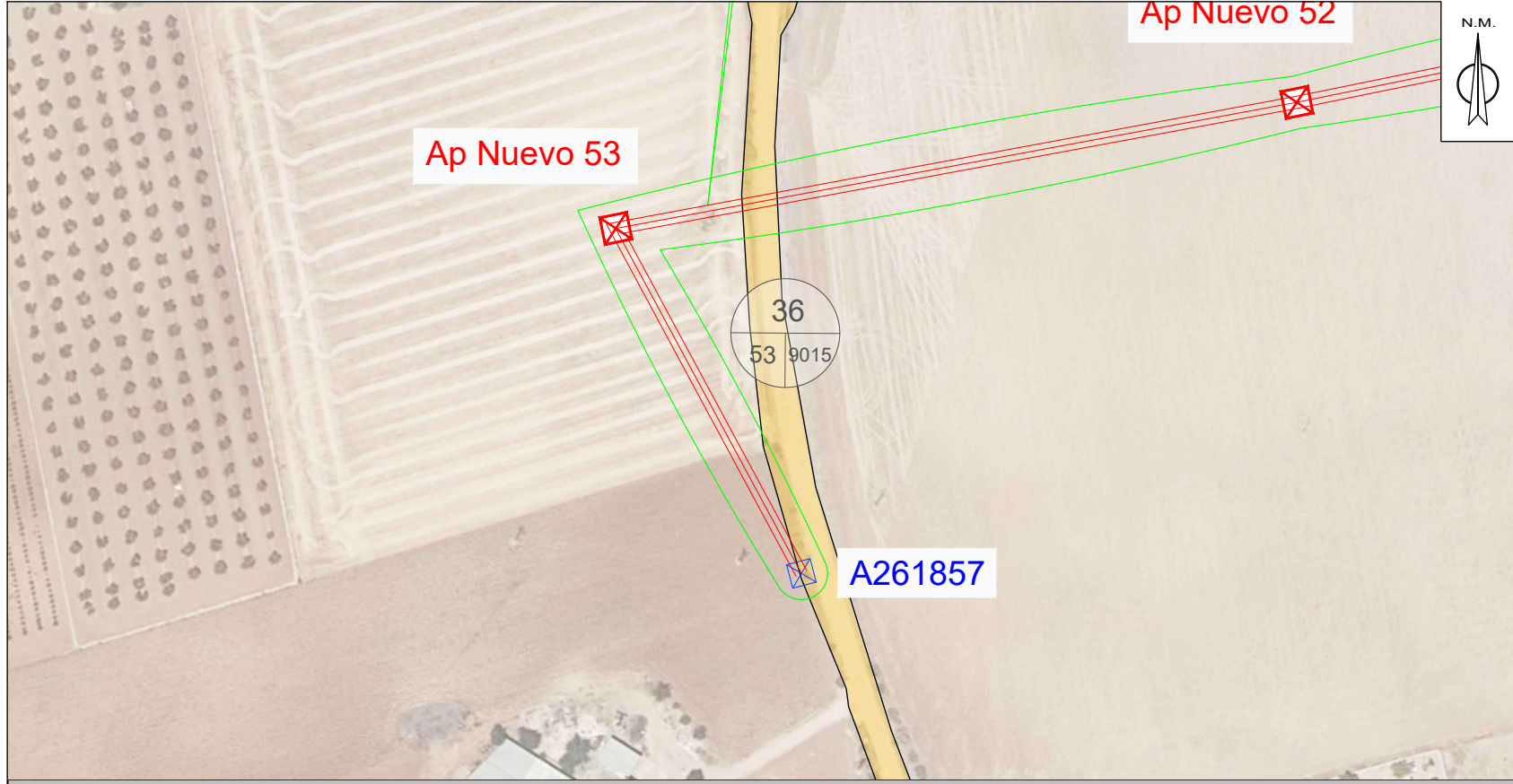
Ap Nuevo 53

A261857

36  
53 9015



ANEXO AFEECIONES SEP201188 - SFE0083\_1



**TRAMO AÉREO**

PAR. PROY.	REF. CATASTRAL	PROVINCIA	T.M.	PARAJE	POL. CAT.	PARC. CAT.	VUELO (m)	SERV. PASO (m <sup>2</sup> )	APOYOS	Nº IDENTIFICACIÓN APOYOS	PLENO DOMINIO (m <sup>2</sup> )	OCUP. TEMP. (m <sup>2</sup> )	SERVIDUMBRE ACCESO (m <sup>2</sup> )	USO
36	41039A053090150000BP	SEVILLA	ECIJA	MINGANDRES	53	9015	17,468	321,10				25,69	32,11	Vía Comunicación

**LEYENDA**

	RED EXISTENTE		RED A RETIRAR
	RED NUEVA		SERVIDUMBRE DE PASO
	CD (CENTRO DE DISTRIBUCIÓN)		CAJA DE SECCIONAMIENTO
	LÍNEA AÉREA		EMPALMES O DERIVACIÓN
	LÍNEA SUBTERRÁNEA		CONEXIÓN AÉREA/SUBT.
	CANALIZACIÓN SUBTERRÁNEA		APOYO DE HV
	ARQUETA A1/A2		APOYO METÁLICO

**¡CUMPLE SIEMPRE!**  
CON LAS CINCO REGLAS DE ORO PARA TRABAJAR SIN TENSIÓN

	<b>1 Apertura con corte efectivo de todas las fuentes de tensión</b>		<b>4 Poner a tierra y en cortocircuito (inmediatamente después de comprobar la ausencia de tensión)</b>
	<b>2 Enclavamiento o bloqueo y señalización de los aparatos de corte en posición de apertura</b>		<b>5 Señalización y delimitación de la Zona de Trabajo</b>
	<b>3 Verificar la ausencia de tensión (inmediatamente antes de poner a tierra y en cortocircuito)</b>	<b>¡RECUERDA QUE DEBES UTILIZAR SIEMPRE LOS EPI!!</b>	

Obra: MODIFICADO ANEXO DE AFEECIONES POR PROYECTO DE DE LA NUEVA LSMT Y LAMT LA-110 25 kV "CAMPILLO\_" DE S.E. "VILLNREY", ENTRE LA SUBESTACIÓN "VILLNREY" HASTA EL APOYO A261866, EN EL T.M. DE ECIJA (SEVILLA).

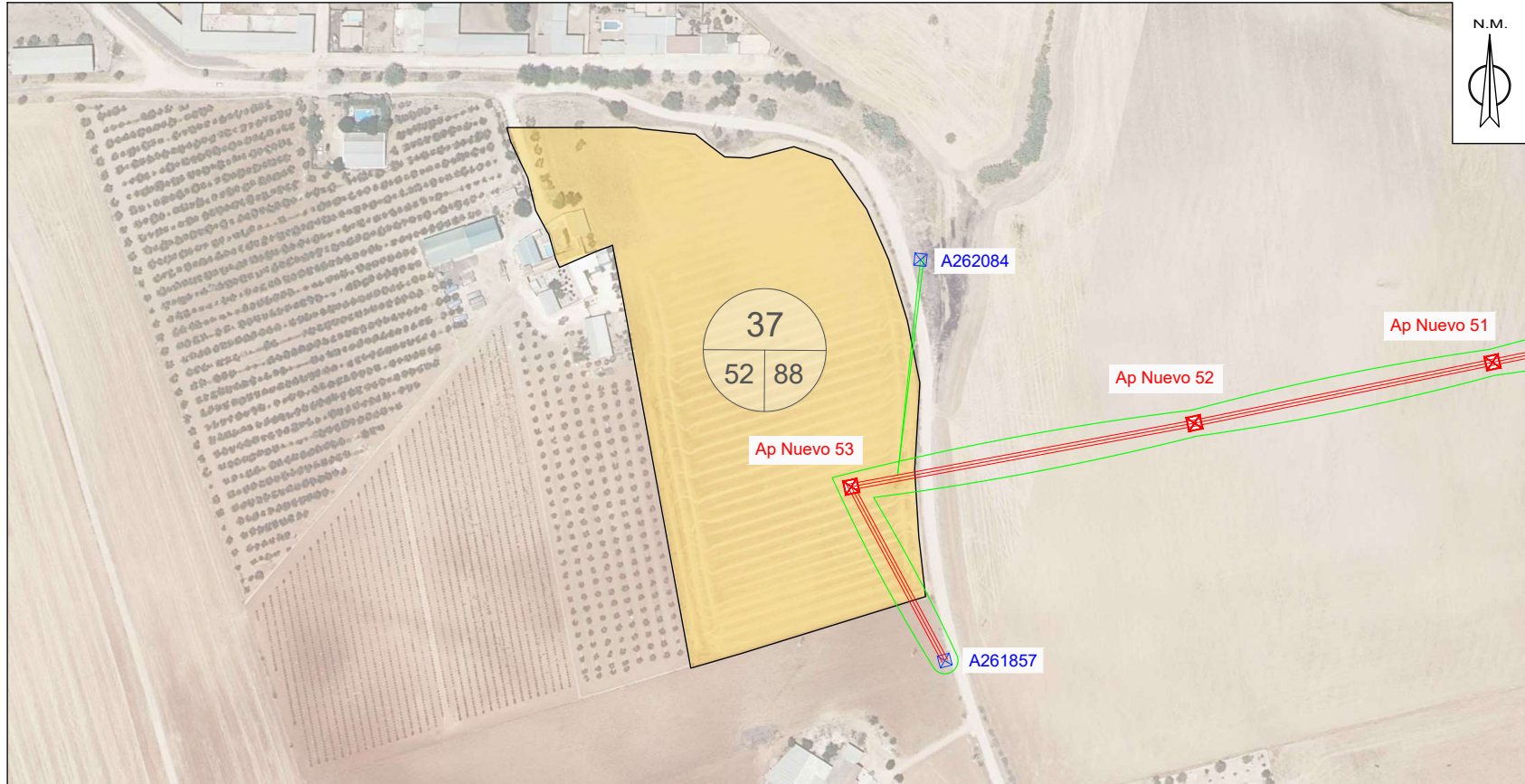
LCL:	6300874382	Técnico:	PEDRO FERNÁNDEZ GARCÍA
Nº Exp./Plan:	SFE0083_1	Nº Colegiado:	1693- COITI HUELVA
Solicitante:	EDISTRIBUCIÓN REDES DIGITALES S.L.U.	T.M. DE ÉCIJA (SEVILLA)	Escala: 1:1.000
Fecha: MARZO 2025	PSP 36	Nº Plano:	37

Puede verificar la integridad de una copia de este documento mediante la lectura del código QR adjunto o mediante el acceso a la dirección <https://ws050.juntadeandalucia.es:443/verificarFirma/> indicando el código de VERIFICACIÓN

FIRMADO POR	LUIS PORTERO GABARRO	13/05/2025
VERIFICACIÓN	PEGVEXQ7TF739UL8JW8L7STH88HCW8	PÁG. 73/114



# T.M. ÉCIJA (SEVILLA)



### TRAMO AÉREO

PAR. PROY.	REF. CATASTRAL	PROVINCIA	T.M.	PARAJE	POL. CAT.	PARC. CAT.	VUELO (m)	SERV. PASO (m <sup>2</sup> )	APOYOS	Nº IDENTIFICACIÓN APOYOS	PLENO DOMINIO (m <sup>2</sup> )	OCUP. TEMP. (m <sup>2</sup> )	SERVIDUMBRE ACCESO (m <sup>2</sup> )	USO
37	41039A052000880000BR	SEVILLA	ECIJA	BAÑUELOS	52	88	99,54	1445,10	1	AP53	4,16	115,61	144,51	Tierra arable

ANEXO AFEECIONES SEP201188 - SFE0083\_1

<span style="color: blue;">■</span> RED EXISTENTE	<span style="color: orange;">■</span> RED A RETIRAR
<span style="color: red;">■</span> RED NUEVA	<span style="color: green;">■</span> SERVIDUMBRE DE PASO
CD (CENTRO DE DISTRIBUCIÓN)	CAJA DE SECCIONAMIENTO
COTI (CENTRO DE DISTRIBUCIÓN INTEMPERIE)	EMPALMES O DERIVACIÓN
LÍNEA AÉREA	CONEXIÓN AÉREA/SUBT.
LÍNEA SUBTERRÁNEA	APOYO DE HV
CANALIZACIÓN SUBTERRÁNEA	APOYO METÁLICO
ARQUETA A1 / A2	

**¡CUMPLE SIEMPRE!  
CON LAS CINCO REGLAS DE ORO  
PARA TRABAJAR SIN TENSION**

<b>1 Apertura con corte efectivo de todas las fuentes de tensión</b>	<b>4 Poner a tierra y en cortocircuito (inmediatamente después de comprobar la ausencia de tensión)</b>
<b>2 Enclavamiento o bloqueo y señalización de los aparatos de corte en posición de apertura</b>	<b>5 Señalización y delimitación de la Zona de Trabajo</b>
<b>3 Verificar la ausencia de tensión (inmediatamente antes de poner a tierra y en cortocircuito)</b>	<b>¡¡RECUERDA QUE DEBES UTILIZAR SIEMPRE LOS EPI!!</b>

Obra: MODIFICADO ANEXO DE AFEECIONES POR PROYECTO DE DE LA NUEVA LSMT Y LAMT LA-110 25 kV "CAMPILLO_" DE S.E. "VILLNREY", ENTRE LA SUBESTACIÓN "VILLNREY" HASTA EL APOYO A261866, EN EL T.M. DE ECIJA (SEVILLA).		
	LCL: 6300874382	Técnico: PEDRO FERNÁNDEZ GARCÍA
	Nº Exp./Plan: SFE0083_1	Nº Colegiado: 1693- COITI HUELVA
	Solicitante: EDISTRIBUCIÓN REDES DIGITALES S.L.U.	Escala: 1:2.000
Fecha: MARZO 2025	T.M. DE ÉCIJA (SEVILLA)	Nº Plano: 38
	PSP 37	

Puede verificar la integridad de una copia de este documento mediante la lectura del código QR adjunto o mediante el acceso a la dirección <https://ws050.juntadeandalucia.es:443/verificarFirma/> indicando el código de VERIFICACIÓN

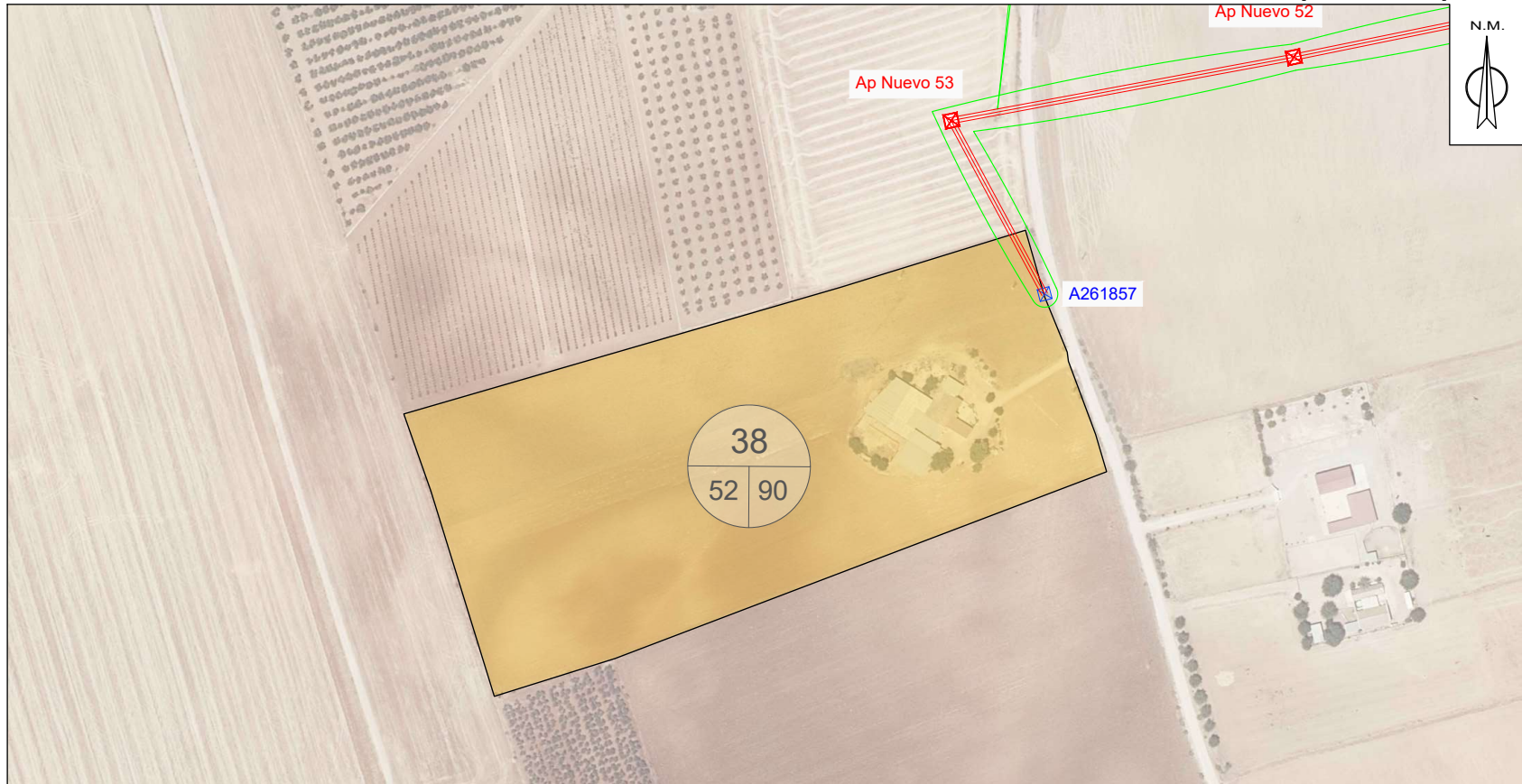
FIRMADO POR	LUIS PORTERO GABARRO	13/05/2025
VERIFICACIÓN	PEGVEXQ7TF739UL8JW8L7STH88HCW8	PÁG. 74/114



Es copia auténtica de documento electrónico

Nº Reg. Entrada: 202599905377336. Fecha/Hora: 13/05/2025 13:24:18

# T.M. ÉCIJA (SEVILLA)



## TRAMO AÉREO

PAR. PROY.	REF. CATASTRAL	PROVINCIA	T.M.	PARAJE	POL. CAT.	PARC. CAT.	VUELO (m)	SERV. PASO (m <sup>2</sup> )	APOYOS	Nº IDENTIFICACIÓN APOYOS	PLENO DOMINIO (m <sup>2</sup> )	OCUP. TEMP. (m <sup>2</sup> )	SERVIDUMBRE ACCESO (m <sup>2</sup> )	USO
38	41039A052000900000BK	SEVILLA	ECIJA	BAÑUELOS	52	90	33,77	382,14				30,57	38,21	Labor Secano

**LEYENDA**

	RED EXISTENTE		RED A RETRAER
	RED NUEVA		SERVIDUMBRE DE PASO
	CD (CENTRO DE DISTRIBUCIÓN)		CAJA DE SECCIONAMIENTO
	CDI (CENTRO DE DISTRIBUCIÓN INTERPERIE)		EMPALMES O DERIVACIÓN
	LÍNEA AÉREA		CONEXIÓN AÉREA/SUBT.
	LÍNEA SUBTERRÁNEA		APOYO DE HV
	CANALIZACIÓN SUBTERRÁNEA		APOYO METÁLICO
	ARQUETA A1 / A2		

**¡CUMPLE SIEMPRE! CON LAS CINCO REGLAS DE ORO PARA TRABAJAR SIN TENSIÓN**

 <b>1 Apertura con corte efectivo de todas las fuentes de tensión</b>	 <b>4 Poner a tierra y en cortocircuito (Inmediatamente después de comprobar la ausencia de tensión)</b>
 <b>2 Enclavamiento o bloqueo y señalización de los aparatos de corte en posición de apertura</b>	 <b>5 Señalización y delimitación de la Zona de Trabajo</b>
 <b>3 Verificar la ausencia de tensión (Inmediatamente antes de poner a tierra y en cortocircuito)</b>	<p align="center"><b>¡¡RECUERDA QUE DEBES UTILIZAR SIEMPRE LOS EPI!!</b></p>

Obra: MODIFICADO ANEXO DE AFECCIONES POR PROYECTO DE DE LA NUEVA LSMT Y LAMT LA-110 25 kV "CAMPILLO\_" DE S.E. "VILLNREY", ENTRE LA SUBESTACIÓN "VILLNREY" HASTA EL APOYO A261866, EN EL T.M. DE ÉCIJA (SEVILLA).

LCL:	6300874382	Técnico:	PEDRO FERNÁNDEZ GARCÍA
Nº Exp./Plan:	SFE0083_1	Nº Colegiado:	1693- COITI HUELVA
Solicitante:	EDISTRIBUCIÓN REDES DIGITALES S.L.U.	Escala:	1:2.000
Fecha:	MARZO 2025	Nº Plano:	39

ANEXO AFECCIONES SEP201188 - SFE0083\_1

Puede verificar la integridad de una copia de este documento mediante la lectura del código QR adjunto o mediante el acceso a la dirección <https://ws050.juntadeandalucia.es:443/verificarFirma/> indicando el código de VERIFICACIÓN


FIRMADO POR	LUIS PORTERO GABARRO	13/05/2025
VERIFICACIÓN	PEGVEXQ7TF739UL8JW8L7STH88HCW8	PÁG. 75/114



Es copia auténtica de documento electrónico

# 5 FICHAS CATASTRALES

Nº Reg. Entrada: 202599905377336. Fecha/Hora: 13/05/2025 13:24:18

Puede verificar la integridad de una copia de este documento mediante la lectura del código QR adjunto o mediante el acceso a la dirección <a href="https://ws050.juntadeandalucia.es:443/verificarFirma/">https://ws050.juntadeandalucia.es:443/verificarFirma/</a> indicando el código de VERIFICACIÓN			
FIRMADO POR	LUIS PORTERO GABARRO	13/05/2025	
VERIFICACIÓN	PEGVEXQ7TF739UL8JW8L7STH88HCW8	PÁG. 76/114	





GOBIERNO DE ESPAÑA

VICEPRESIDENCIA PRIMERA DEL GOBIERNO

MINISTERIO DE HACIENDA

SECRETARÍA DE ESTADO DE HACIENDA

DIRECCIÓN GENERAL DEL CATASTRO

# CONSULTA DESCRIPTIVA Y GRÁFICA DE DATOS CATASTRALES DE BIEN INMUEBLE

Referencia catastral: 41039A056000530000BF

## DATOS DESCRIPTIVOS DEL INMUEBLE

### Localización:

SC SISTEMAS GENERALES Polígono 56 Parcela 53  
LAS ARENAS. 41400 ECIJA [SEVILLA]

Clase: RÚSTICO

Uso principal: Agrario

Superficie construida:

Año construcción:

### CULTIVO

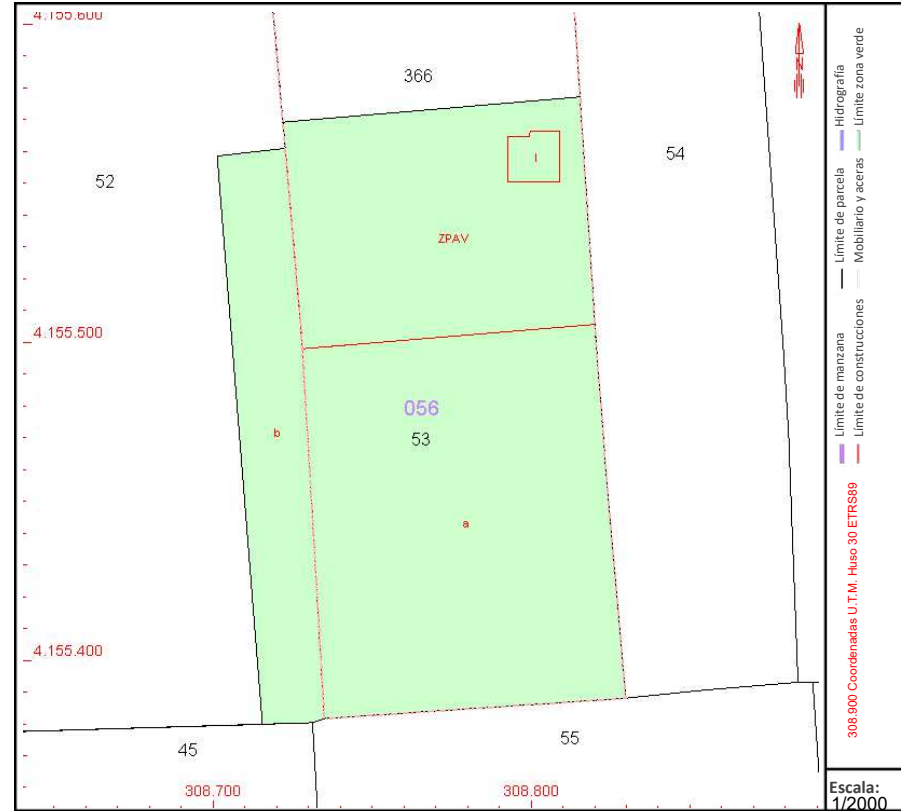
Subparcela	Cultivo/aprovechamiento	Intensidad Productiva	Superficie m <sup>2</sup>
b	C- Labor o Labradío seco	04	3.785

## PARCELA

Superficie gráfica: 21.352 m<sup>2</sup>

Participación del inmueble: 100,00 %

Tipo: Parcela, a efectos catastrales, con inmuebles de distinta clase [urbano y rústico]



Este documento no es una certificación catastral, pero sus datos pueden ser verificados a través del "Acceso a datos catastrales no protegidos de la SEC"

Martes , 25 de Marzo de 2025

Puede verificar la integridad de una copia de este documento mediante la lectura del código QR adjunto o mediante el acceso a la dirección <https://ws050.juntadeandalucia.es:443/verificarFirma/> indicando el código de VERIFICACIÓN

FIRMADO POR

LUIS PORTERO GABARRO

13/05/2025

VERIFICACIÓN

PEGVEXQ7TF739UL8JW8L7STH88HCW8

PÁG. 78/114





GOBIERNO DE ESPAÑA

VICEPRESIDENCIA PRIMERA DEL GOBIERNO

MINISTERIO DE HACIENDA

SECRETARÍA DE ESTADO DE HACIENDA

DIRECCIÓN GENERAL DEL CATASTRO

# CONSULTA DESCRIPTIVA Y GRÁFICA DE DATOS CATASTRALES DE BIEN INMUEBLE

Referencia catastral: 41039A056002780000BO

## DATOS DESCRIPTIVOS DEL INMUEBLE

### Localización:

Polígono 56 Parcela 278  
LAS ARENAS. ECIJA [SEVILLA]

Clase: RÚSTICO

Uso principal: Agrario

Superficie construida:

Año construcción:

### CULTIVO

Subparcela	Cultivo/aprovechamiento	Intensidad Productiva	Superficie m <sup>2</sup>
0	C- Labor o Labradío seco	06	16.024

## PARCELA

Superficie gráfica: 16.024 m<sup>2</sup>

Participación del inmueble: 100,00 %

Tipo:



Este documento no es una certificación catastral, pero sus datos pueden ser verificados a través del "Acceso a datos catastrales no protegidos de la SEC"

Martes , 25 de Marzo de 2025

Puede verificar la integridad de una copia de este documento mediante la lectura del código QR adjunto o mediante el acceso a la dirección <https://ws050.juntadeandalucia.es:443/verificarFirma/> indicando el código de VERIFICACIÓN

FIRMADO POR

LUIS PORTERO GABARRO

13/05/2025

VERIFICACIÓN

PEGVEXQ7TF739UL8JW8L7STH88HCW8

PÁG. 79/114





GOBIERNO DE ESPAÑA

VICEPRESIDENCIA PRIMERA DEL GOBIERNO

MINISTERIO DE HACIENDA

SECRETARÍA DE ESTADO DE HACIENDA

DIRECCIÓN GENERAL DEL CATASTRO

# CONSULTA DESCRIPTIVA Y GRÁFICA DE DATOS CATASTRALES DE BIEN INMUEBLE

Referencia catastral: 41039A056000410000BW

## DATOS DESCRIPTIVOS DEL INMUEBLE

### Localización:

Polígono 56 Parcela 41  
LAS ARENAS. ECIJA [SEVILLA]

Clase: RÚSTICO

Uso principal: Agrario

Superficie construida:

Año construcción:

### CULTIVO

Subparcela	Cultivo/aprovechamiento	Intensidad Productiva	Superficie m <sup>2</sup>
a	CR Labor o labradío regadío	03	80.027
b	C- Labor o Labradío secoano	05	89.933

## PARCELA

Superficie gráfica: 169.960 m<sup>2</sup>

Participación del inmueble: 100,00 %

Tipo:



Este documento no es una certificación catastral, pero sus datos pueden ser verificados a través del "Acceso a datos catastrales no protegidos de la SEC"

Martes , 25 de Marzo de 2025

Puede verificar la integridad de una copia de este documento mediante la lectura del código QR adjunto o mediante el acceso a la dirección <https://ws050.juntadeandalucia.es:443/verificarFirma/> indicando el código de VERIFICACIÓN

FIRMADO POR

LUIS PORTERO GABARRO

13/05/2025

VERIFICACIÓN

PEGVEXQ7TF739UL8JW8L7STH88HCW8

PÁG. 80/114





# CONSULTA DESCRIPTIVA Y GRÁFICA DE DATOS CATASTRALES DE BIEN INMUEBLE

Referencia catastral: 41039A056000400000BH

## DATOS DESCRIPTIVOS DEL INMUEBLE

### Localización:

Polígono 56 Parcela 40  
LAS ARENAS. ECIJA [SEVILLA]

Clase: RÚSTICO

Uso principal: Agrario

Superficie construida:

Año construcción:

### CULTIVO

Subparcela	Cultivo/aprovechamiento	Intensidad Productiva	Superficie m <sup>2</sup>
a	CR LABOR -TIERRA ARABLE	16	60.895
b	I- INSTALACIONES SOLARES	00	49.261
c	OR OLIVAR	02	21.639

## PARCELA

Superficie gráfica: 131.796 m<sup>2</sup>

Participación del inmueble: 100,00 %

Tipo:



Este documento no es una certificación catastral, pero sus datos pueden ser verificados a través del "Acceso a datos catastrales no protegidos de la SEC"

Martes , 25 de Marzo de 2025

Puede verificar la integridad de una copia de este documento mediante la lectura del código QR adjunto o mediante el acceso a la dirección <https://ws050.juntadeandalucia.es:443/verificarFirma/> indicando el código de VERIFICACIÓN

FIRMADO POR	LUIS PORTERO GABARRO	13/05/2025	
VERIFICACIÓN	PEGVEXQ7TF739UL8JW8L7STH88HCW8	PÁG. 81/114	



GOBIERNO DE ESPAÑA

VICEPRESIDENCIA PRIMERA DEL GOBIERNO

MINISTERIO DE HACIENDA

SECRETARÍA DE ESTADO DE HACIENDA

DIRECCIÓN GENERAL DEL CATASTRO

# CONSULTA DESCRIPTIVA Y GRÁFICA DE DATOS CATASTRALES DE BIEN INMUEBLE

Referencia catastral: 41039A056090170000BR

## DATOS DESCRIPTIVOS DEL INMUEBLE

### Localización:

Polígono 56 Parcela 9017  
AUTOVIA DE MADRID A CADIZ. ECIJA [SEVILLA]

Clase: RÚSTICO

Uso principal: Agrario

Superficie construida:

Año construcción:

### CULTIVO

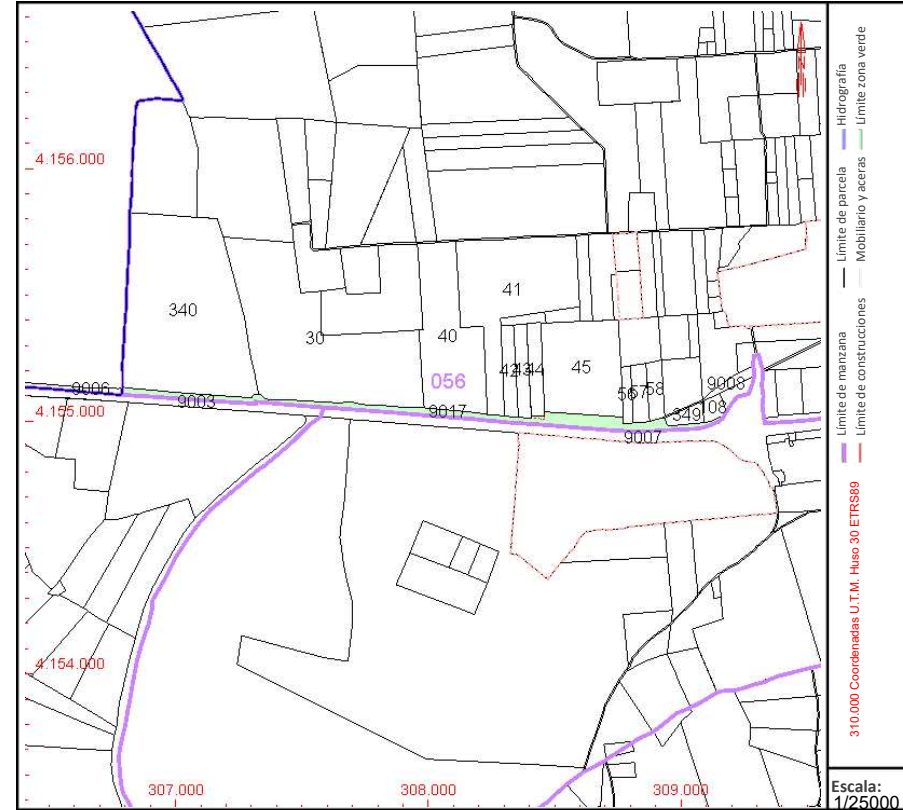
Subparcela	Cultivo/aprovechamiento	Intensidad Productiva	Superficie m <sup>2</sup>
0	I- Improductivo	00	66.657

## PARCELA

Superficie gráfica: 66.657 m<sup>2</sup>

Participación del inmueble: 100,00 %

Tipo:



Este documento no es una certificación catastral, pero sus datos pueden ser verificados a través del "Acceso a datos catastrales no protegidos de la SEC"

Martes , 25 de Marzo de 2025

Puede verificar la integridad de una copia de este documento mediante la lectura del código QR adjunto o mediante el acceso a la dirección <https://ws050.juntadeandalucia.es:443/verificarFirma/> indicando el código de VERIFICACIÓN

FIRMADO POR	LUIS PORTERO GABARRO	13/05/2025	
VERIFICACIÓN	PEGVEXQ7TF739UL8JW8L7STH88HCW8	PÁG. 82/114	



GOBIERNO DE ESPAÑA

VICEPRESIDENCIA PRIMERA DEL GOBIERNO

MINISTERIO DE HACIENDA

SECRETARÍA DE ESTADO DE HACIENDA

DIRECCIÓN GENERAL DEL CATASTRO

# CONSULTA DESCRIPTIVA Y GRÁFICA DE DATOS CATASTRALES DE BIEN INMUEBLE

Referencia catastral: 41039A055090070000BK

## DATOS DESCRIPTIVOS DEL INMUEBLE

### Localización:

Polígono 55 Parcela 9007  
AUTOVIA DE MADRID A CADIZ. ECIJA [SEVILLA]

Clase: RÚSTICO

Uso principal: Agrario

Superficie construida:

Año construcción:

### CULTIVO

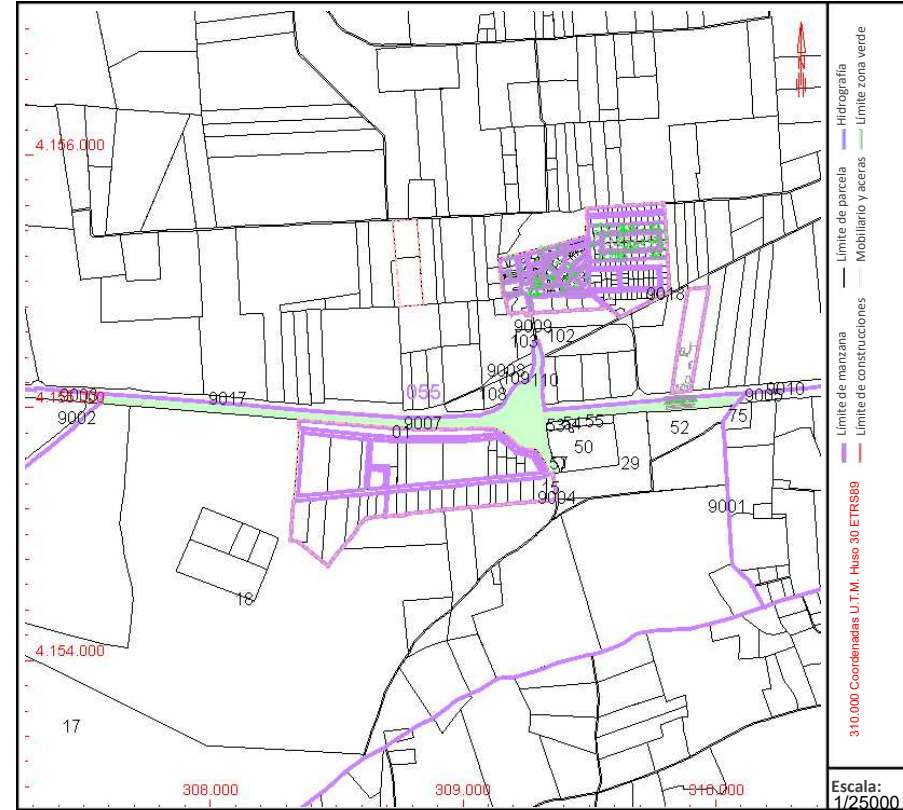
Subparcela	Cultivo/aprovechamiento	Intensidad Productiva	Superficie m <sup>2</sup>
0	VT VÍA DE COMUNICACIÓN DE DOMINIO PÚBLICO	00	150.184

## PARCELA

Superficie gráfica: 150.184 m<sup>2</sup>

Participación del inmueble: 100,00 %

Tipo:



Este documento no es una certificación catastral, pero sus datos pueden ser verificados a través del "Acceso a datos catastrales no protegidos de la SEC"

Martes , 25 de Marzo de 2025

Puede verificar la integridad de una copia de este documento mediante la lectura del código QR adjunto o mediante el acceso a la dirección <https://ws050.juntadeandalucia.es:443/verificarFirma/> indicando el código de VERIFICACIÓN

FIRMADO POR	LUIS PORTERO GABARRO	13/05/2025	
VERIFICACIÓN	PEGVEXQ7TF739UL8JW8L7STH88HCW8	PÁG. 83/114	



# CONSULTA DESCRIPTIVA Y GRÁFICA DE DATOS CATASTRALES DE BIEN INMUEBLE

Referencia catastral: 41039A055000180000BX

## DATOS DESCRIPTIVOS DEL INMUEBLE

### Localización:

Polígono 55 Parcela 18  
MONTE AMENO. ECIJA [SEVILLA]

Clase: RÚSTICO

Uso principal: Agrario

Superficie construida: 1.364 m<sup>2</sup>

Año construcción: 2005

### CONSTRUCCIÓN

Destino	Escalera/Planta/Puerta	Superficie m <sup>2</sup>
AGRARIO	1/00/01	1.351
AGRARIO	1/00/01	13

### CULTIVO

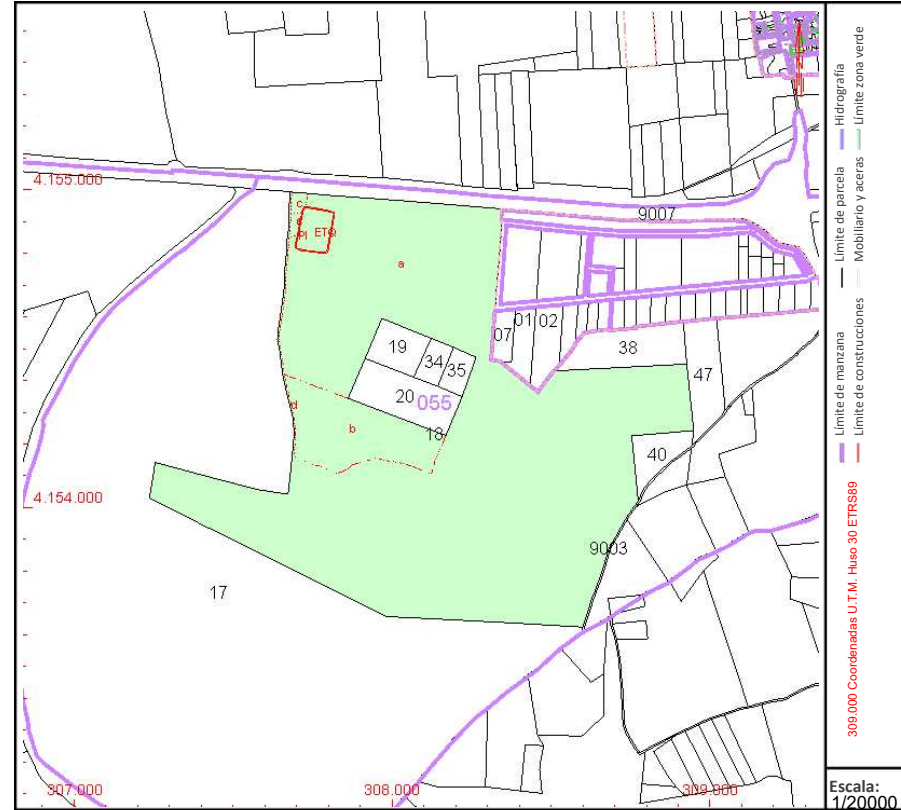
Subparcela	Cultivo/aprovechamiento	Intensidad Productiva	Superficie m <sup>2</sup>
a	OR Olivos regadío	02	1.063.361
b	OR Olivos regadío	02	86.551
c	EU Eucaliptus	00	2.900
d	I- Improductivo	00	4.186
e	I- Improductivo	00	2.143

## PARCELA

Superficie gráfica: 1.173.094 m<sup>2</sup>

Participación del inmueble: 100,00 %

Tipo: Parcela construida sin división horizontal



Este documento no es una certificación catastral, pero sus datos pueden ser verificados a través del "Acceso a datos catastrales no protegidos de la SEC"

Martes , 25 de Marzo de 2025

Puede verificar la integridad de una copia de este documento mediante la lectura del código QR adjunto o mediante el acceso a la dirección <https://ws050.juntadeandalucia.es:443/verificarFirma/> indicando el código de VERIFICACIÓN

FIRMADO POR

LUIS PORTERO GABARRO

13/05/2025

VERIFICACIÓN

PEGVEXQ7TF739UL8JW8L7STH88HCW8

PÁG. 84/114





# CONSULTA DESCRIPTIVA Y GRÁFICA DE DATOS CATASTRALES DE BIEN INMUEBLE

Referencia catastral: 41039A055000170000BD

## DATOS DESCRIPTIVOS DEL INMUEBLE

### Localización:

Polígono 55 Parcela 17  
MONTE AMENO. ECIJA [SEVILLA]

Clase: RÚSTICO

Uso principal: Agrario

Superficie construida: 994 m2

Año construcción: 1980

### CONSTRUCCIÓN

Destino	Escalera/Planta/Puerta	Superficie m <sup>2</sup>
AGRARIO	1/00/01	839
AGRARIO	1/00/02	100
AGRARIO	1/00/03	15
AGRARIO	1/00/04	40

### CULTIVO

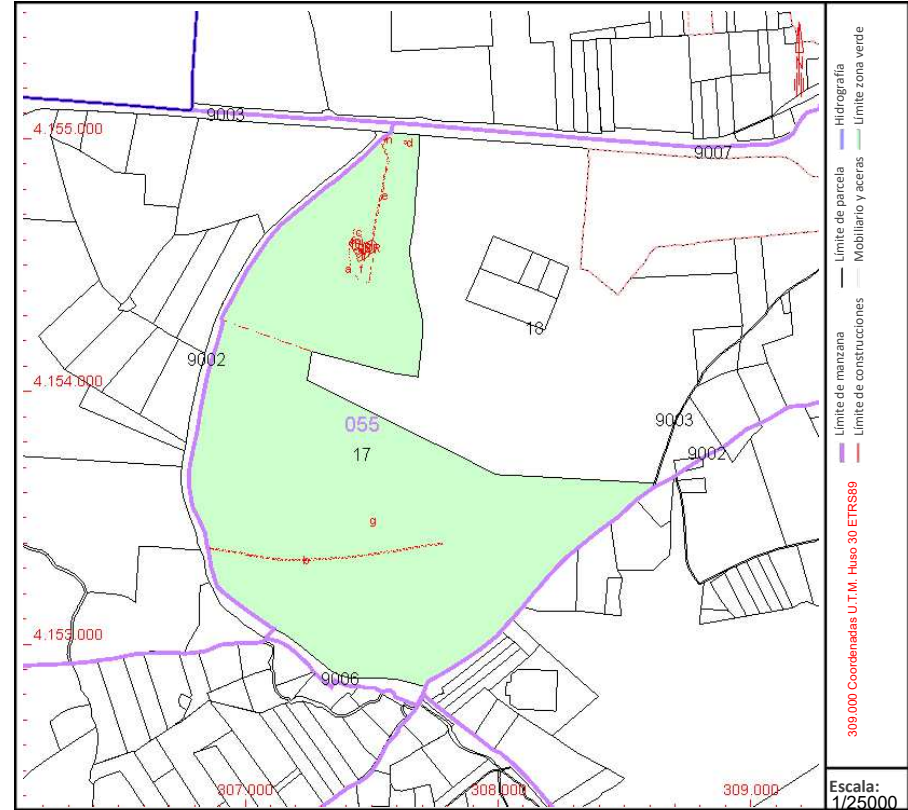
Subparcela	Cultivo/aprovechamiento	Intensidad Productiva	Superficie m <sup>2</sup>
a	CR Labor o labradío regadío	02	439.915
b	I- Improductivo	00	4.584
c	I- Improductivo	00	409
d	I- Improductivo	00	147
e	I- Improductivo	00	2.027
f	I- Improductivo	00	8.952
g	OR Olivos regadío	02	1.338.249
h	I- Improductivo	00	118

## PARCELA

Superficie gráfica: 1.799.772 m2

Participación del inmueble: 100,00 %

Tipo: Parcela, a efectos catastrales, con inmuebles de distinta clase [urbano y rústico]



Este documento no es una certificación catastral, pero sus datos pueden ser verificados a través del "Acceso a datos catastrales no protegidos de la SEC"

Martes , 25 de Marzo de 2025

Puede verificar la integridad de una copia de este documento mediante la lectura del código QR adjunto o mediante el acceso a la dirección <https://ws050.juntadeandalucia.es:443/verificarFirma/> indicando el código de VERIFICACIÓN

FIRMADO POR

LUIS PORTERO GABARRO

13/05/2025

VERIFICACIÓN

PEGVEXQ7TF739UL8JW8L7STH88HCW8

PÁG. 85/114





GOBIERNO DE ESPAÑA

VICEPRESIDENCIA PRIMERA DEL GOBIERNO

MINISTERIO DE HACIENDA

SECRETARÍA DE ESTADO DE HACIENDA

DIRECCIÓN GENERAL DEL CATASTRO

# CONSULTA DESCRIPTIVA Y GRÁFICA DE DATOS CATASTRALES DE BIEN INMUEBLE

Referencia catastral: 41039A054090020000BR

## DATOS DESCRIPTIVOS DEL INMUEBLE

### Localización:

Polígono 54 Parcela 9002  
CAÑADA DE DON FRANCISCO. ECIJA [SEVILLA]

Clase: RÚSTICO

Uso principal: Agrario

Superficie construida:

Año construcción:

### CULTIVO

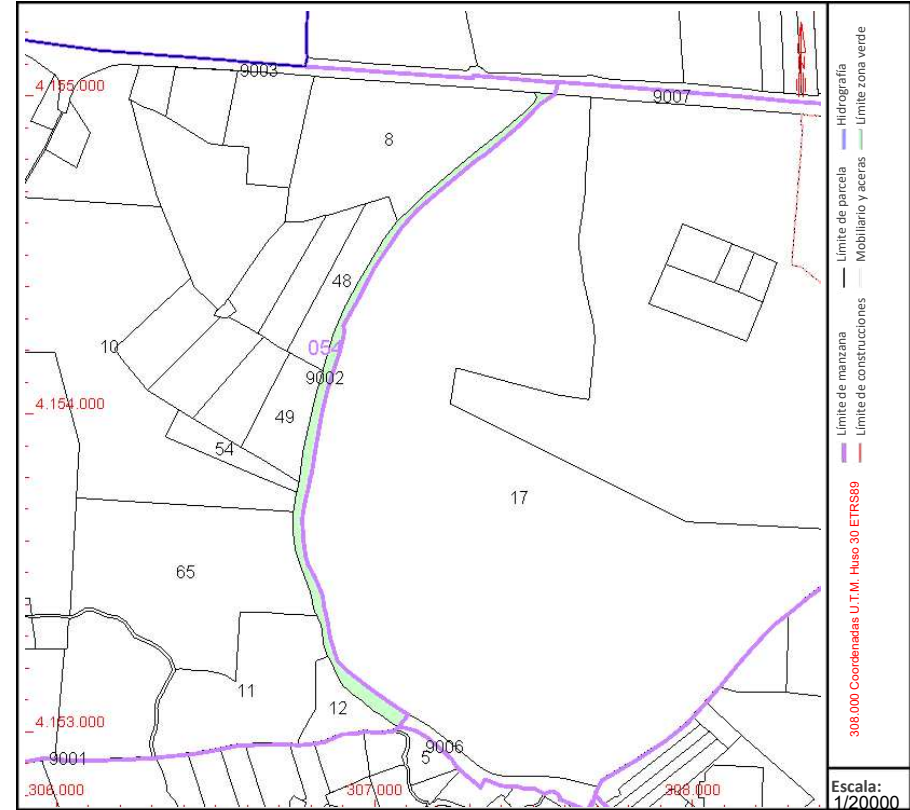
Subparcela	Cultivo/aprovechamiento	Intensidad Productiva	Superficie m <sup>2</sup>
0	I- Improductivo	00	68.435

## PARCELA

Superficie gráfica: 68.435 m<sup>2</sup>

Participación del inmueble: 100,00 %

Tipo:



Este documento no es una certificación catastral, pero sus datos pueden ser verificados a través del "Acceso a datos catastrales no protegidos de la SEC"

Martes , 25 de Marzo de 2025

Puede verificar la integridad de una copia de este documento mediante la lectura del código QR adjunto o mediante el acceso a la dirección <https://ws050.juntadeandalucia.es:443/verificarFirma/> indicando el código de VERIFICACIÓN

FIRMADO POR	LUIS PORTERO GABARRO	13/05/2025	
VERIFICACIÓN	PEGVEXQ7TF739UL8JW8L7STH88HCW8	PÁG. 86/114	



# CONSULTA DESCRIPTIVA Y GRÁFICA DE DATOS CATASTRALES DE BIEN INMUEBLE

Referencia catastral: 41039A054000480000BS

## DATOS DESCRIPTIVOS DEL INMUEBLE

### Localización:

Polígono 54 Parcela 48  
MIGANDRE. ECIJA [SEVILLA]

Clase: RÚSTICO

Uso principal: Agrario

Superficie construida: 122 m<sup>2</sup>

Año construcción: 1965

### CONSTRUCCIÓN

Destino	Escalera/Planta/Puerta	Superficie m <sup>2</sup>
AGRARIO	01/00/01	93
AGRARIO	01/00/02	29

### CULTIVO

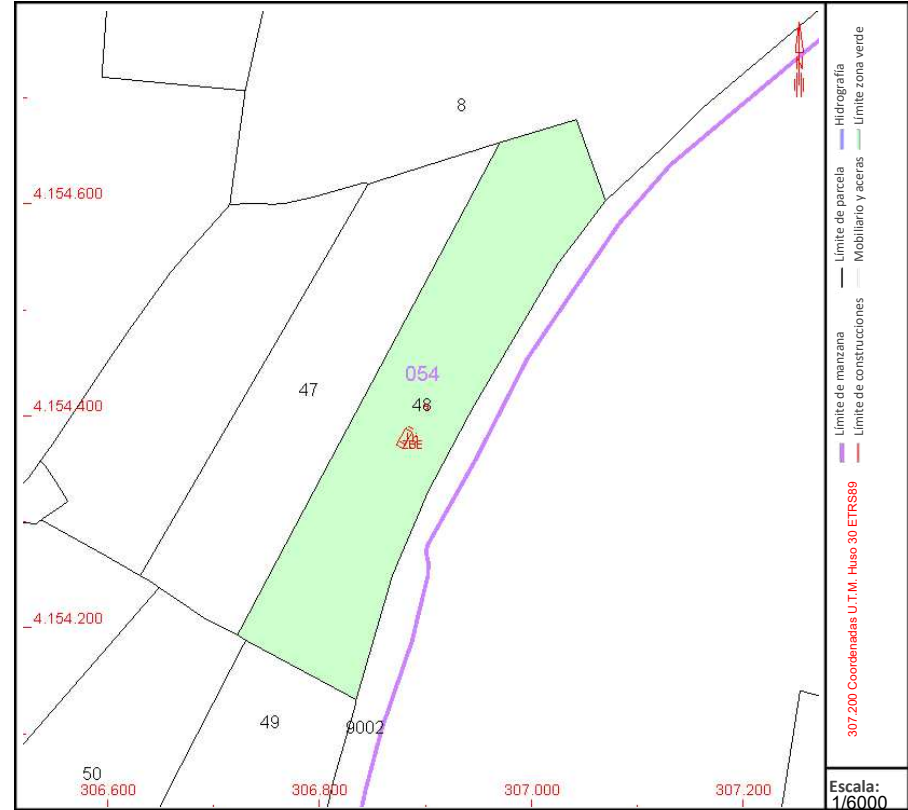
Subparcela	Cultivo/aprovechamiento	Intensidad Productiva	Superficie m <sup>2</sup>
a	C- Labor o Labradío secoano	05	40.966
a	CR Labor o labradío regadío	03	16.000
b	E- Pastos	02	126

## PARCELA

Superficie gráfica: 57.214 m<sup>2</sup>

Participación del inmueble: 100,00 %

Tipo: Parcela construida sin división horizontal



Este documento no es una certificación catastral, pero sus datos pueden ser verificados a través del "Acceso a datos catastrales no protegidos de la SEC"

Martes , 25 de Marzo de 2025

Puede verificar la integridad de una copia de este documento mediante la lectura del código QR adjunto o mediante el acceso a la dirección <https://ws050.juntadeandalucia.es:443/verificarFirma/> indicando el código de VERIFICACIÓN

FIRMADO POR	LUIS PORTERO GABARRO	13/05/2025
VERIFICACIÓN	PEGVEXQ7TF739UL8JW8L7STH88HCW8	PÁG. 87/114





# CONSULTA DESCRIPTIVA Y GRÁFICA DE DATOS CATASTRALES DE BIEN INMUEBLE

Referencia catastral: 41039A054000470000BE

## DATOS DESCRIPTIVOS DEL INMUEBLE

### Localización:

Polígono 54 Parcela 47  
MIGANDRE. ECIJA [SEVILLA]

Clase: RÚSTICO

Uso principal: Agrario

Superficie construida:

Año construcción:

### CULTIVO

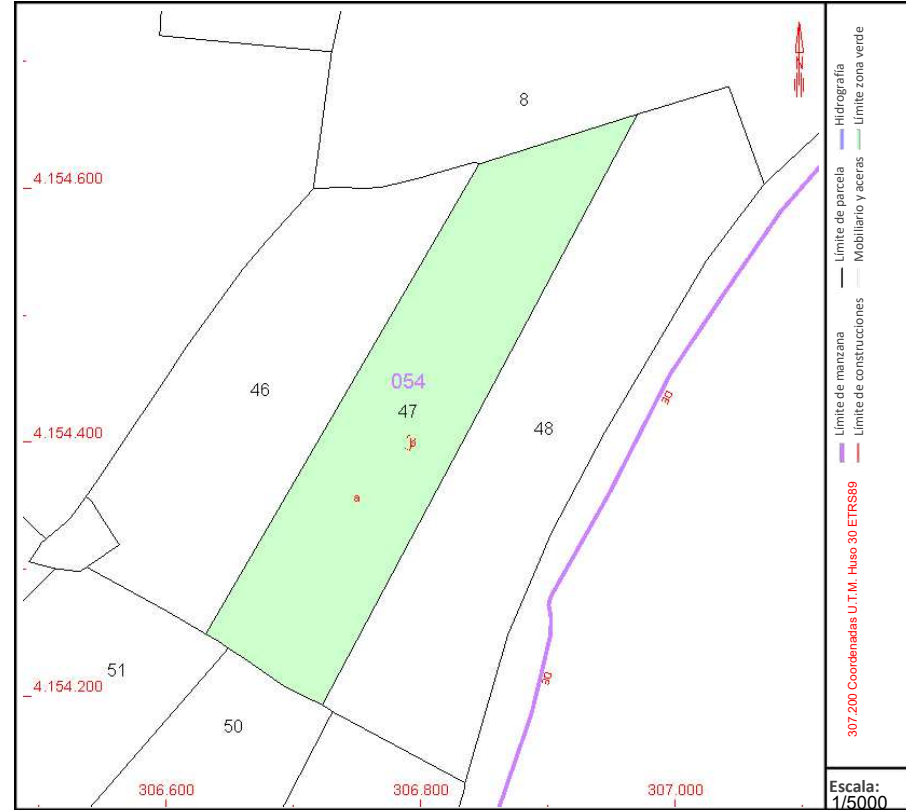
Subparcela	Cultivo/aprovechamiento	Intensidad Productiva	Superficie m <sup>2</sup>
a	C- Labor o Labradío seco	05	46.941
b	I- Improductivo	00	61

## PARCELA

Superficie gráfica: 47.003 m<sup>2</sup>

Participación del inmueble: 100,00 %

Tipo:



Este documento no es una certificación catastral, pero sus datos pueden ser verificados a través del "Acceso a datos catastrales no protegidos de la SEC"

Martes , 25 de Marzo de 2025

Puede verificar la integridad de una copia de este documento mediante la lectura del código QR adjunto o mediante el acceso a la dirección <https://ws050.juntadeandalucia.es:443/verificarFirma/> indicando el código de VERIFICACIÓN

FIRMADO POR	LUIS PORTERO GABARRO	13/05/2025	
VERIFICACIÓN	PEGVEXQ7TF739UL8JW8L7STH88HCW8	PÁG. 88/114	



# CONSULTA DESCRIPTIVA Y GRÁFICA DE DATOS CATASTRALES DE BIEN INMUEBLE

Referencia catastral: 41039A054000080000BD

## DATOS DESCRIPTIVOS DEL INMUEBLE

### Localización:

Polígono 54 Parcela 8  
MIGANDRE. ECIJA [SEVILLA]

Clase: RÚSTICO

Uso principal: Agrario

Superficie construida: 1.538 m2

Año construcción: 1985

### CONSTRUCCIÓN

Destino	Escalera/Planta/Puerta	Superficie m <sup>2</sup>
AGRARIO	1/00/01	1.406
AGRARIO	1/00/02	132

### CULTIVO

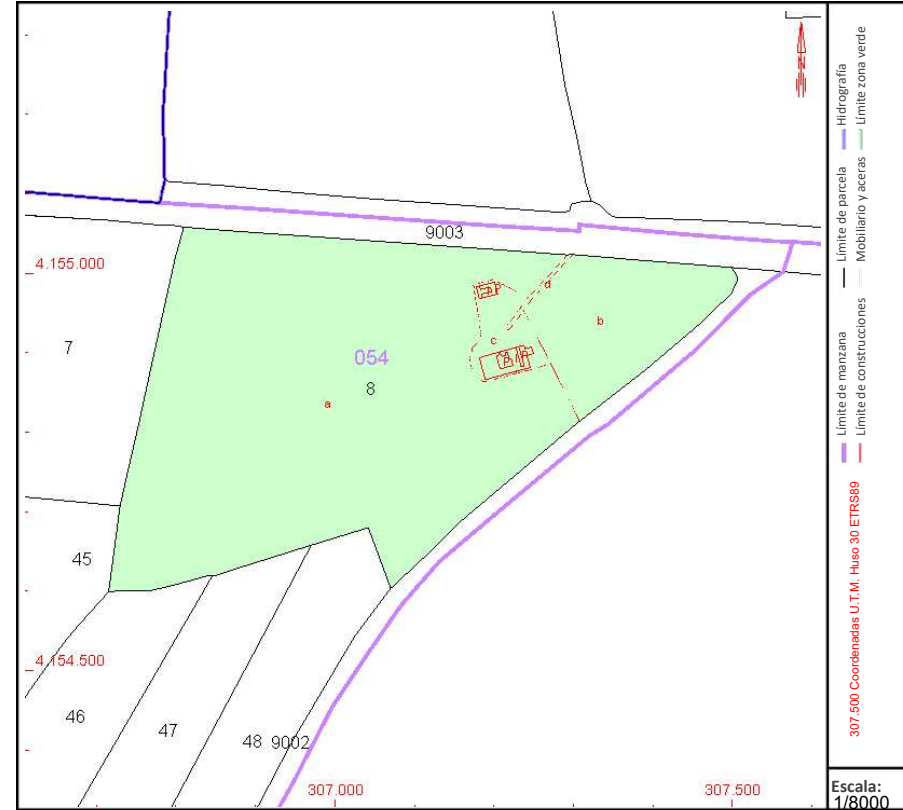
Subparcela	Cultivo/aprovechamiento	Intensidad Productiva	Superficie m <sup>2</sup>
a	OR Olivos regadio	02	187.403
b	OR Olivos regadio	02	31.465
c	I- Improductivo	00	6.038
d	I- Improductivo	00	603

## PARCELA

Superficie gráfica: 227.628 m2

Participación del inmueble: 100,00 %

Tipo: Parcela construida sin división horizontal



Este documento no es una certificación catastral, pero sus datos pueden ser verificados a través del "Acceso a datos catastrales no protegidos de la SEC"

Martes , 25 de Marzo de 2025

Puede verificar la integridad de una copia de este documento mediante la lectura del código QR adjunto o mediante el acceso a la dirección <https://ws050.juntadeandalucia.es:443/verificarFirma/> indicando el código de VERIFICACIÓN

FIRMADO POR

LUIS PORTERO GABARRO

13/05/2025

VERIFICACIÓN

PEGVEXQ7TF739UL8JW8L7STH88HCW8

PÁG. 89/114





GOBIERNO DE ESPAÑA

VICEPRESIDENCIA PRIMERA DEL GOBIERNO

MINISTERIO DE HACIENDA

SECRETARÍA DE ESTADO DE HACIENDA

DIRECCIÓN GENERAL DEL CATASTRO

# CONSULTA DESCRIPTIVA Y GRÁFICA DE DATOS CATASTRALES DE BIEN INMUEBLE

Referencia catastral: 41039A054000450000BI

## DATOS DESCRIPTIVOS DEL INMUEBLE

### Localización:

Polígono 54 Parcela 45  
MIGANDRE. ECIJA [SEVILLA]

Clase: RÚSTICO

Uso principal: Agrario

Superficie construida:

Año construcción:

### CULTIVO

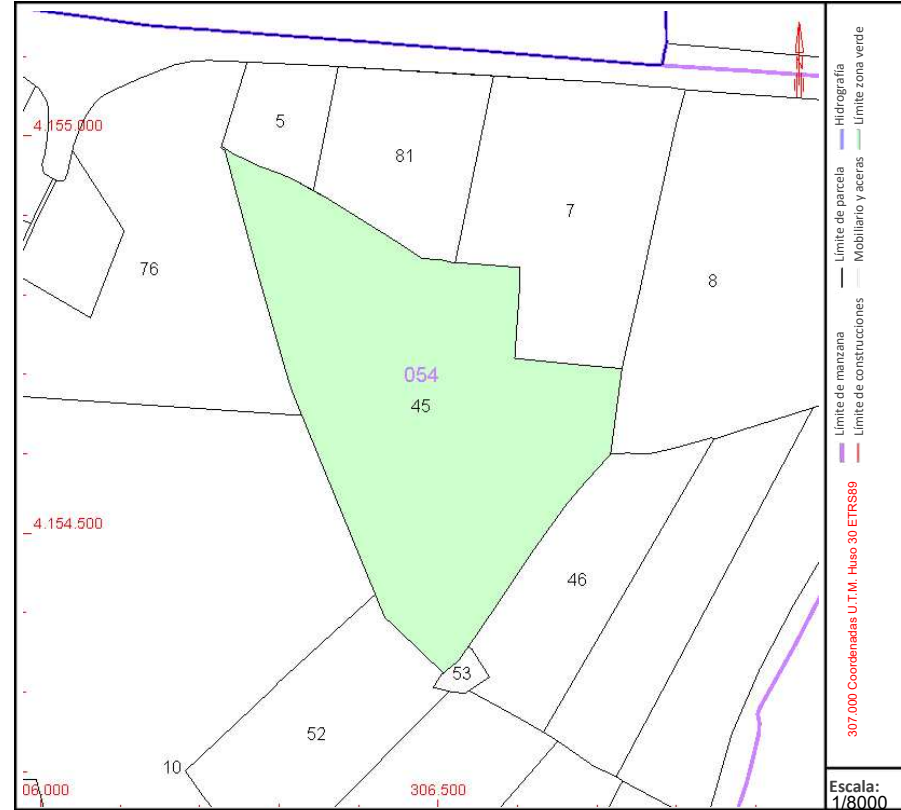
Subparcela	Cultivo/aprovechamiento	Intensidad Productiva	Superficie m <sup>2</sup>
0	OR OLIVAR	04	156.640

## PARCELA

Superficie gráfica: 156.640 m<sup>2</sup>

Participación del inmueble: 100,00 %

Tipo:



Este documento no es una certificación catastral, pero sus datos pueden ser verificados a través del "Acceso a datos catastrales no protegidos de la SEC"

Martes , 25 de Marzo de 2025

Puede verificar la integridad de una copia de este documento mediante la lectura del código QR adjunto o mediante el acceso a la dirección <https://ws050.juntadeandalucia.es:443/verificarFirma/> indicando el código de VERIFICACIÓN

FIRMADO POR

LUIS PORTERO GABARRO

13/05/2025

VERIFICACIÓN

PEGVEXQ7TF739UL8JW8L7STH88HCW8

PÁG. 90/114





GOBIERNO DE ESPAÑA

VICEPRESIDENCIA PRIMERA DEL GOBIERNO

MINISTERIO DE HACIENDA

SECRETARÍA DE ESTADO DE HACIENDA

DIRECCIÓN GENERAL DEL CATASTRO

# CONSULTA DESCRIPTIVA Y GRÁFICA DE DATOS CATASTRALES DE BIEN INMUEBLE

Referencia catastral: 41039A054000760000BX

## DATOS DESCRIPTIVOS DEL INMUEBLE

### Localización:

Polígono 54 Parcela 76  
MINGANDRES. ECIJA [SEVILLA]

Clase: RÚSTICO

Uso principal: Agrario

Superficie construida:

Año construcción:

### CULTIVO

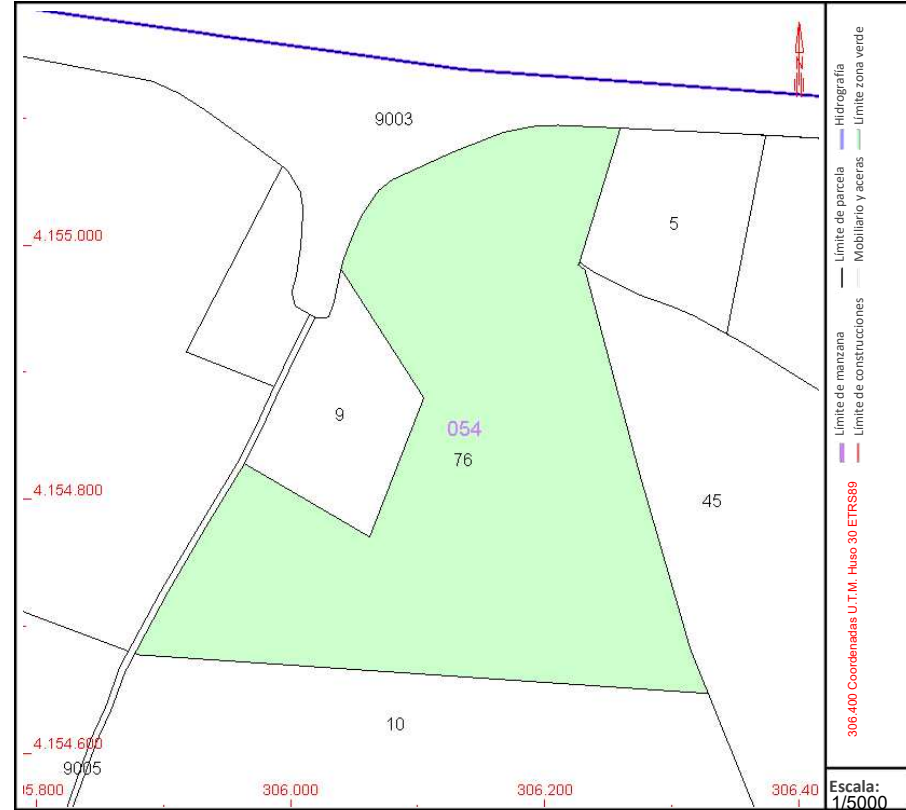
Subparcela	Cultivo/aprovechamiento	Intensidad Productiva	Superficie m <sup>2</sup>
0	OR OLIVAR	05	103.509

## PARCELA

Superficie gráfica: 103.509 m<sup>2</sup>

Participación del inmueble: 100,00 %

Tipo:



Este documento no es una certificación catastral, pero sus datos pueden ser verificados a través del "Acceso a datos catastrales no protegidos de la SEC"

Martes , 25 de Marzo de 2025

Puede verificar la integridad de una copia de este documento mediante la lectura del código QR adjunto o mediante el acceso a la dirección <https://ws050.juntadeandalucia.es:443/verificarFirma/> indicando el código de VERIFICACIÓN

FIRMADO POR

LUIS PORTERO GABARRO

13/05/2025

VERIFICACIÓN

PEGVEXQ7TF739UL8JW8L7STH88HCW8

PÁG. 91/114





GOBIERNO DE ESPAÑA

VICEPRESIDENCIA PRIMERA DEL GOBIERNO

MINISTERIO DE HACIENDA

SECRETARÍA DE ESTADO DE HACIENDA

DIRECCIÓN GENERAL DEL CATASTRO

# CONSULTA DESCRIPTIVA Y GRÁFICA DE DATOS CATASTRALES DE BIEN INMUEBLE

Referencia catastral: 41039A054090050000BI

## DATOS DESCRIPTIVOS DEL INMUEBLE

### Localización:

Polígono 54 Parcela 9005

CAMINO. ECIJA [SEVILLA]

Clase: RÚSTICO

Uso principal: Agrario

Superficie construida:

Año construcción:

### CULTIVO

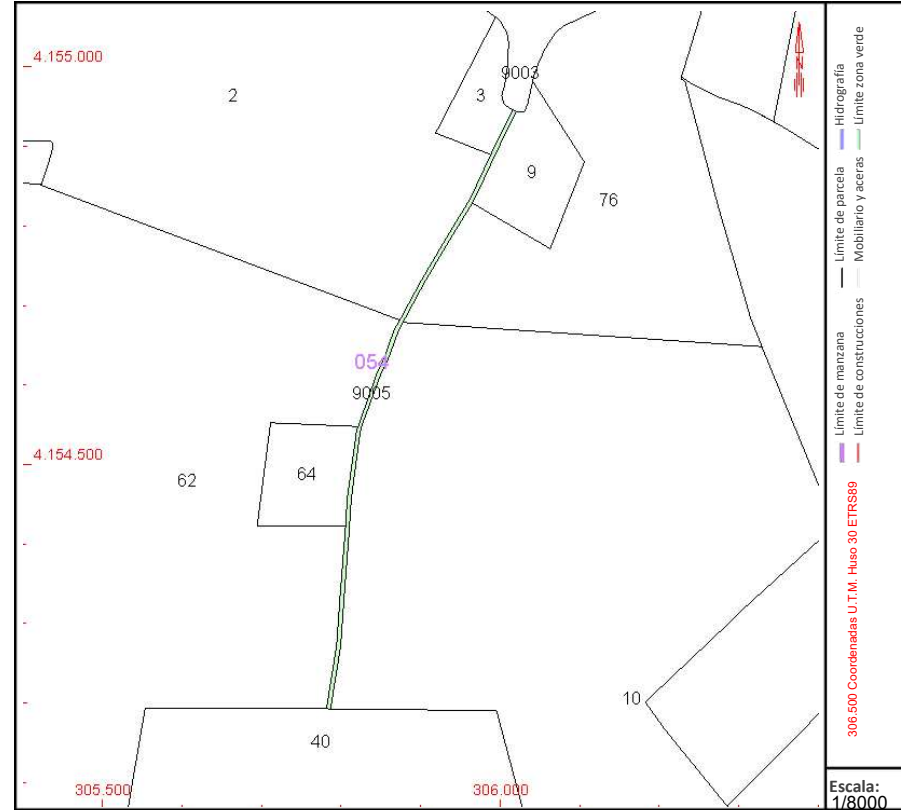
Subparcela	Cultivo/aprovechamiento	Intensidad Productiva	Superficie m <sup>2</sup>
0	VT Vía de comunicación de dominio público	00	3.967

## PARCELA

Superficie gráfica: 3.967 m2

Participación del inmueble: 100,00 %

Tipo:



Este documento no es una certificación catastral, pero sus datos pueden ser verificados a través del "Acceso a datos catastrales no protegidos de la SEC"

Martes , 25 de Marzo de 2025

Puede verificar la integridad de una copia de este documento mediante la lectura del código QR adjunto o mediante el acceso a la dirección <https://ws050.juntadeandalucia.es:443/verificarFirma/> indicando el código de VERIFICACIÓN

FIRMADO POR

LUIS PORTERO GABARRO

13/05/2025

VERIFICACIÓN

PEGVEXQ7TF739UL8JW8L7STH88HCW8

PÁG. 92/114





GOBIERNO DE ESPAÑA

VICEPRESIDENCIA PRIMERA DEL GOBIERNO

MINISTERIO DE HACIENDA

SECRETARÍA DE ESTADO DE HACIENDA

DIRECCIÓN GENERAL DEL CATASTRO

# CONSULTA DESCRIPTIVA Y GRÁFICA DE DATOS CATASTRALES DE BIEN INMUEBLE

Referencia catastral: 41039A054000020000BT

## DATOS DESCRIPTIVOS DEL INMUEBLE

### Localización:

Polígono 54 Parcela 2  
MINGANDRES. ECIJA [SEVILLA]

Clase: RÚSTICO

Uso principal: Agrario

Superficie construida:

Año construcción:

### CULTIVO

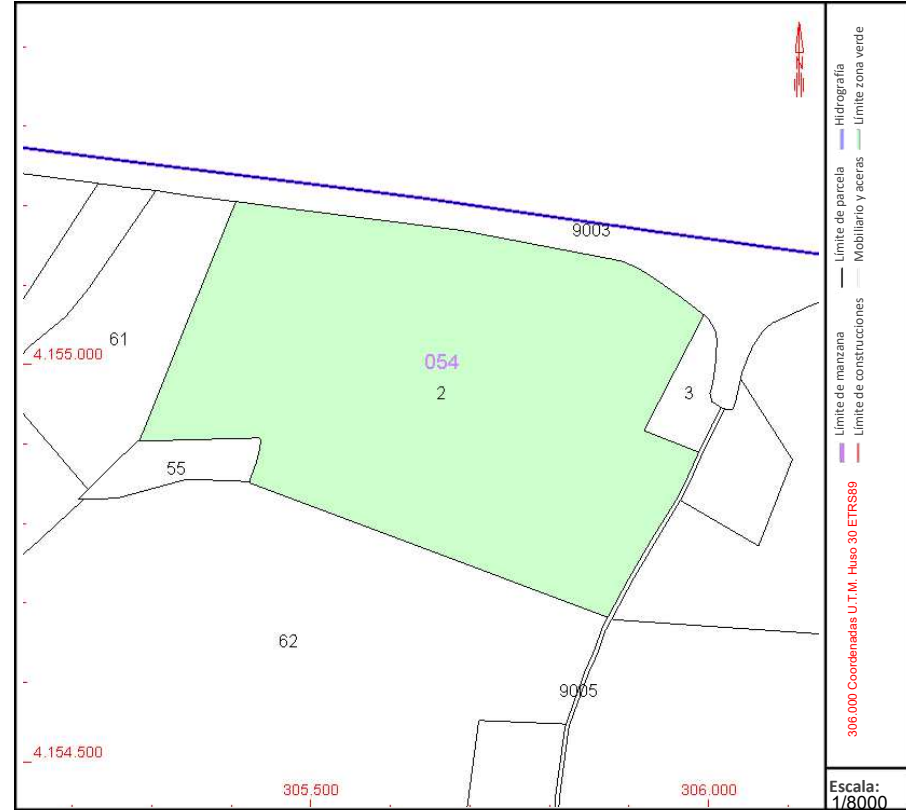
Subparcela	Cultivo/aprovechamiento	Intensidad Productiva	Superficie m <sup>2</sup>
0	OR OLIVAR	06	236.184

## PARCELA

Superficie gráfica: 236.184 m<sup>2</sup>

Participación del inmueble: 100,00 %

Tipo:



Este documento no es una certificación catastral, pero sus datos pueden ser verificados a través del "Acceso a datos catastrales no protegidos de la SEC"

Martes , 25 de Marzo de 2025

Puede verificar la integridad de una copia de este documento mediante la lectura del código QR adjunto o mediante el acceso a la dirección <https://ws050.juntadeandalucia.es:443/verificarFirma/> indicando el código de VERIFICACIÓN

FIRMADO POR	LUIS PORTERO GABARRO	13/05/2025	
VERIFICACIÓN	PEGVEXQ7TF739UL8JW8L7STH88HCW8	PÁG. 93/114	



# CONSULTA DESCRIPTIVA Y GRÁFICA DE DATOS CATASTRALES DE BIEN INMUEBLE

Referencia catastral: 41039A054000620000BG

## DATOS DESCRIPTIVOS DEL INMUEBLE

### Localización:

Polígono 54 Parcela 62  
MIGANDRE. ECIJA [SEVILLA]

Clase: RÚSTICO

Uso principal: Agrario

Superficie construida:

Año construcción:

### CULTIVO

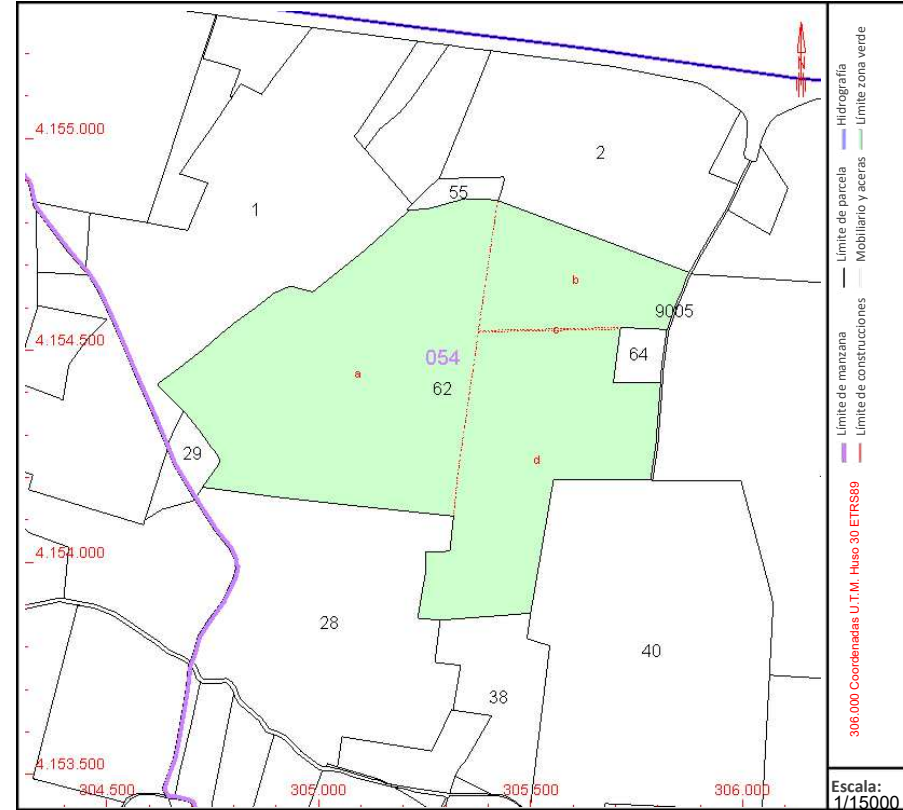
Subparcela	Cultivo/aprovechamiento	Intensidad Productiva	Superficie m <sup>2</sup>
a	OR Olivos regadío	03	369.315
b	C- Labor o Labradío seco	05	101.202
c	I- Improductivo	00	1.144
d	C- Labor o Labradío seco	05	223.442

## PARCELA

Superficie gráfica: 695.103 m<sup>2</sup>

Participación del inmueble: 100,00 %

Tipo:



Este documento no es una certificación catastral, pero sus datos pueden ser verificados a través del "Acceso a datos catastrales no protegidos de la SEC"

Martes , 25 de Marzo de 2025

Puede verificar la integridad de una copia de este documento mediante la lectura del código QR adjunto o mediante el acceso a la dirección <https://ws050.juntadeandalucia.es:443/verificarFirma/> indicando el código de VERIFICACIÓN

FIRMADO POR	LUIS PORTERO GABARRO	13/05/2025	
VERIFICACIÓN	PEGVEXQ7TF739UL8JW8L7STH88HCW8	PÁG. 94/114	



# CONSULTA DESCRIPTIVA Y GRÁFICA DE DATOS CATASTRALES DE BIEN INMUEBLE

Referencia catastral: 41039A054000010000BL

## DATOS DESCRIPTIVOS DEL INMUEBLE

### Localización:

Polígono 54 Parcela 1  
MINGANDRES. ECIJA [SEVILLA]

Clase: RÚSTICO

Uso principal: Agrario

Superficie construida: 410 m2

Año construcción: 1985

### CONSTRUCCIÓN

Destino	Escalera/Planta/Puerta	Superficie m <sup>2</sup>
AGRARIO	1/00/01	345
AGRARIO	1/00/02	35
AGRARIO	1/00/03	30

### CULTIVO

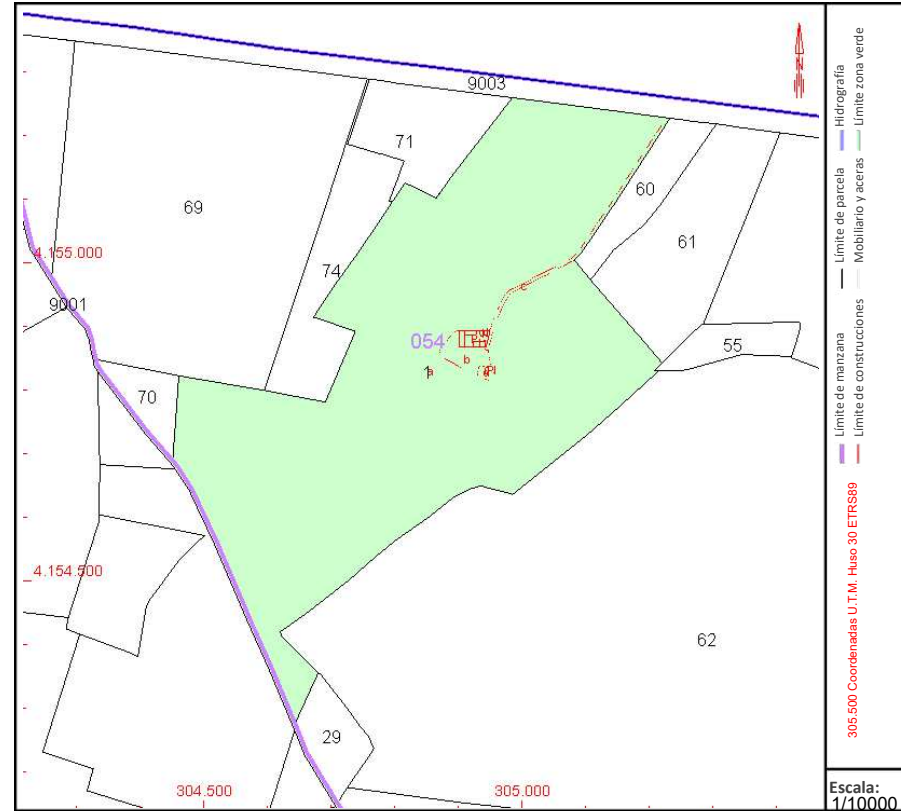
Subparcela	Cultivo/aprovechamiento	Intensidad Productiva	Superficie m <sup>2</sup>
a	OR Olivos regadío	02	317.085
b	I- Improductivo	00	2.763
c	I- Improductivo	00	2.418
d	I- Improductivo	00	420

## PARCELA

Superficie gráfica: 323.866 m2

Participación del inmueble: 100,00 %

Tipo: Parcela, a efectos catastrales, con inmuebles de distinta clase [urbano y rústico]



Este documento no es una certificación catastral, pero sus datos pueden ser verificados a través del "Acceso a datos catastrales no protegidos de la SEC"

Martes , 25 de Marzo de 2025

Puede verificar la integridad de una copia de este documento mediante la lectura del código QR adjunto o mediante el acceso a la dirección <https://ws050.juntadeandalucia.es:443/verificarFirma/> indicando el código de VERIFICACIÓN

FIRMADO POR	LUIS PORTERO GABARRO	13/05/2025	
VERIFICACIÓN	PEGVEXQ7TF739UL8JW8L7STH88HCW8	PÁG. 95/114	



# CONSULTA DESCRIPTIVA Y GRÁFICA DE DATOS CATASTRALES DE BIEN INMUEBLE

Referencia catastral: 41039A054000690000BO

## DATOS DESCRIPTIVOS DEL INMUEBLE

### Localización:

Polígono 54 Parcela 69  
MIGANDRE. ECIJA [SEVILLA]

Clase: RÚSTICO

Uso principal: Agrario

Superficie construida:

Año construcción:

### CULTIVO

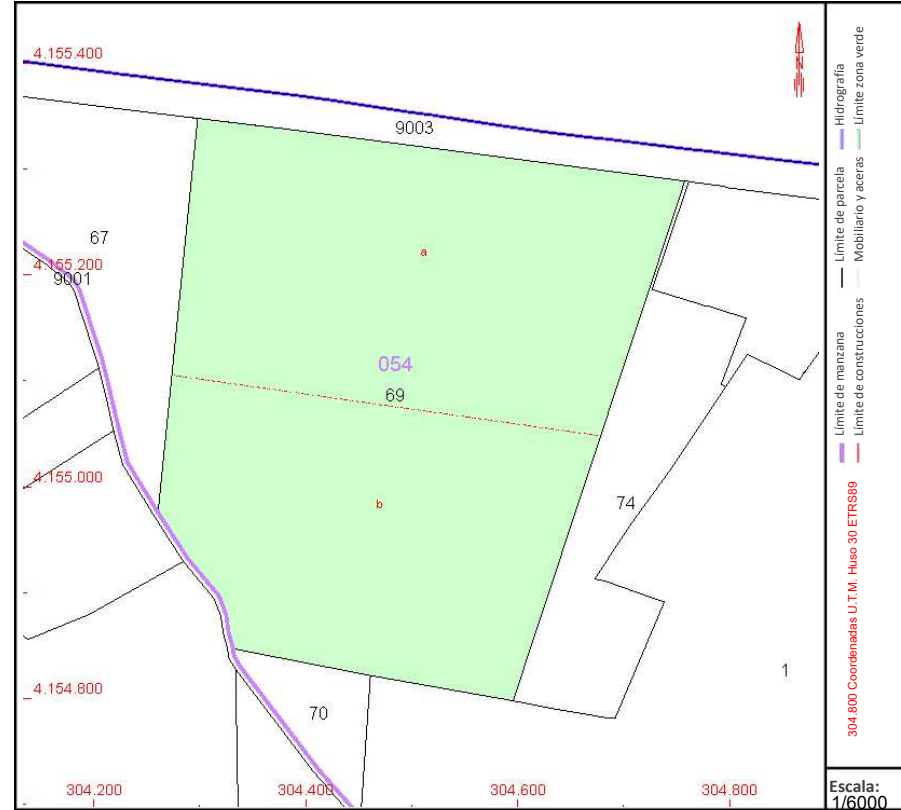
Subparcela	Cultivo/aprovechamiento	Intensidad Productiva	Superficie m <sup>2</sup>
a	C- Labor o Labradío seco	05	107.260
b	F- Frutales seco	02	74.070
b	FR Frutales regadío	03	16.000

## PARCELA

Superficie gráfica: 197.330 m<sup>2</sup>

Participación del inmueble: 100,00 %

Tipo:



Este documento no es una certificación catastral, pero sus datos pueden ser verificados a través del "Acceso a datos catastrales no protegidos de la SEC"

Martes , 25 de Marzo de 2025

Puede verificar la integridad de una copia de este documento mediante la lectura del código QR adjunto o mediante el acceso a la dirección <https://ws050.juntadeandalucia.es:443/verificarFirma/> indicando el código de VERIFICACIÓN

FIRMADO POR	LUIS PORTERO GABARRO	13/05/2025	
VERIFICACIÓN	PEGVEXQ7TF739UL8JW8L7STH88HCW8	PÁG. 96/114	



GOBIERNO DE ESPAÑA

VICEPRESIDENCIA PRIMERA DEL GOBIERNO

MINISTERIO DE HACIENDA

SECRETARÍA DE ESTADO DE HACIENDA

DIRECCIÓN GENERAL DEL CATASTRO

# CONSULTA DESCRIPTIVA Y GRÁFICA DE DATOS CATASTRALES DE BIEN INMUEBLE

Referencia catastral: 41039A053090010000BE

## DATOS DESCRIPTIVOS DEL INMUEBLE

### Localización:

Polígono 53 Parcela 9001  
CMO DEL HIERRO. ECIIJA [SEVILLA]

Clase: RÚSTICO

Uso principal: Agrario

Superficie construida:

Año construcción:

### CULTIVO

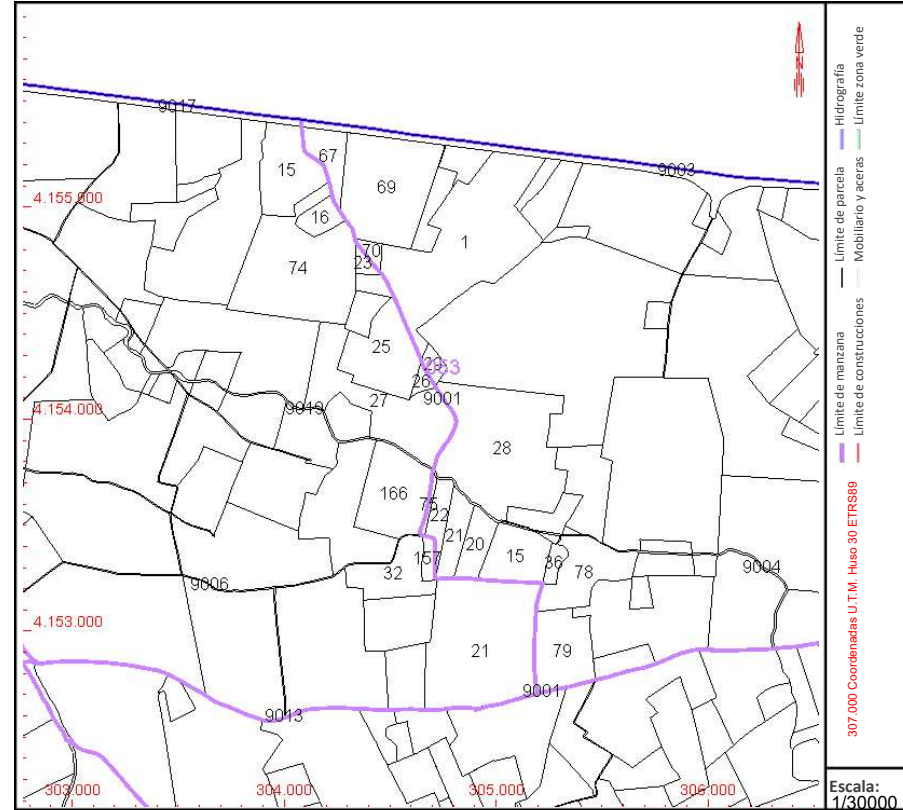
Subparcela	Cultivo/aprovechamiento	Intensidad Productiva	Superficie m <sup>2</sup>
0	VT VÍA DE COMUNICACIÓN DE DOMINIO PÚBLICO	00	17.625

## PARCELA

Superficie gráfica: 17.625 m<sup>2</sup>

Participación del inmueble: 100,00 %

Tipo:



Este documento no es una certificación catastral, pero sus datos pueden ser verificados a través del "Acceso a datos catastrales no protegidos de la SEC"

Martes , 25 de Marzo de 2025

Puede verificar la integridad de una copia de este documento mediante la lectura del código QR adjunto o mediante el acceso a la dirección <https://ws050.juntadeandalucia.es:443/verificarFirma/> indicando el código de VERIFICACIÓN

FIRMADO POR

LUIS PORTERO GABARRO

13/05/2025

VERIFICACIÓN

PEGVEXQ7TF739UL8JW8L7STH88HCW8

PÁG. 97/114





# CONSULTA DESCRIPTIVA Y GRÁFICA DE DATOS CATASTRALES DE BIEN INMUEBLE

Referencia catastral: 41039A053000740000BS

## DATOS DESCRIPTIVOS DEL INMUEBLE

### Localización:

Polígono 53 Parcela 74  
MINGANDRES. ECIJA [SEVILLA]

Clase: RÚSTICO

Uso principal: Agrario

Superficie construida:

Año construcción:

### CULTIVO

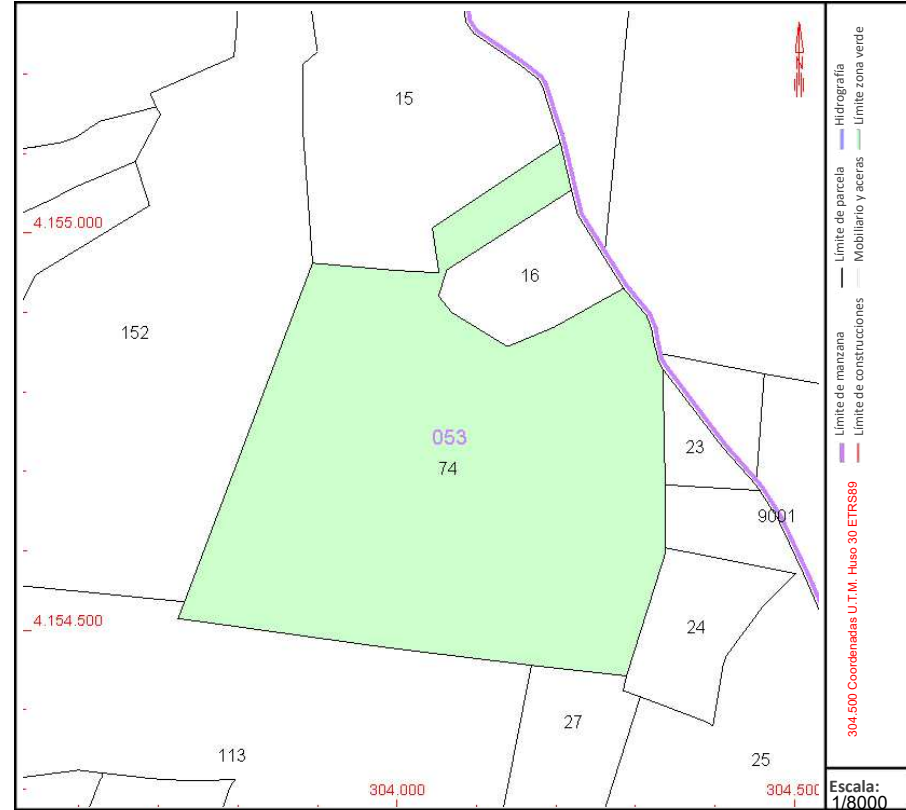
Subparcela	Cultivo/aprovechamiento	Intensidad Productiva	Superficie m <sup>2</sup>
0	OR OLIVAR	04	245.228

## PARCELA

Superficie gráfica: 245.228 m<sup>2</sup>

Participación del inmueble: 100,00 %

Tipo:



Este documento no es una certificación catastral, pero sus datos pueden ser verificados a través del "Acceso a datos catastrales no protegidos de la SEC"

Martes , 25 de Marzo de 2025

Puede verificar la integridad de una copia de este documento mediante la lectura del código QR adjunto o mediante el acceso a la dirección <https://ws050.juntadeandalucia.es:443/verificarFirma/> indicando el código de VERIFICACIÓN

FIRMADO POR	LUIS PORTERO GABARRO	13/05/2025	
VERIFICACIÓN	PEGVEXQ7TF739UL8JW8L7STH88HCW8	PÁG. 98/114	



GOBIERNO DE ESPAÑA

VICEPRESIDENCIA PRIMERA DEL GOBIERNO

MINISTERIO DE HACIENDA

SECRETARÍA DE ESTADO DE HACIENDA

DIRECCIÓN GENERAL DEL CATASTRO

# CONSULTA DESCRIPTIVA Y GRÁFICA DE DATOS CATASTRALES DE BIEN INMUEBLE

Referencia catastral: 41039A053000160000BB

## DATOS DESCRIPTIVOS DEL INMUEBLE

### Localización:

Polígono 53 Parcela 16  
MINGANDRES. ECIJA [SEVILLA]

Clase: RÚSTICO

Uso principal: Agrario

Superficie construida:

Año construcción:

### CULTIVO

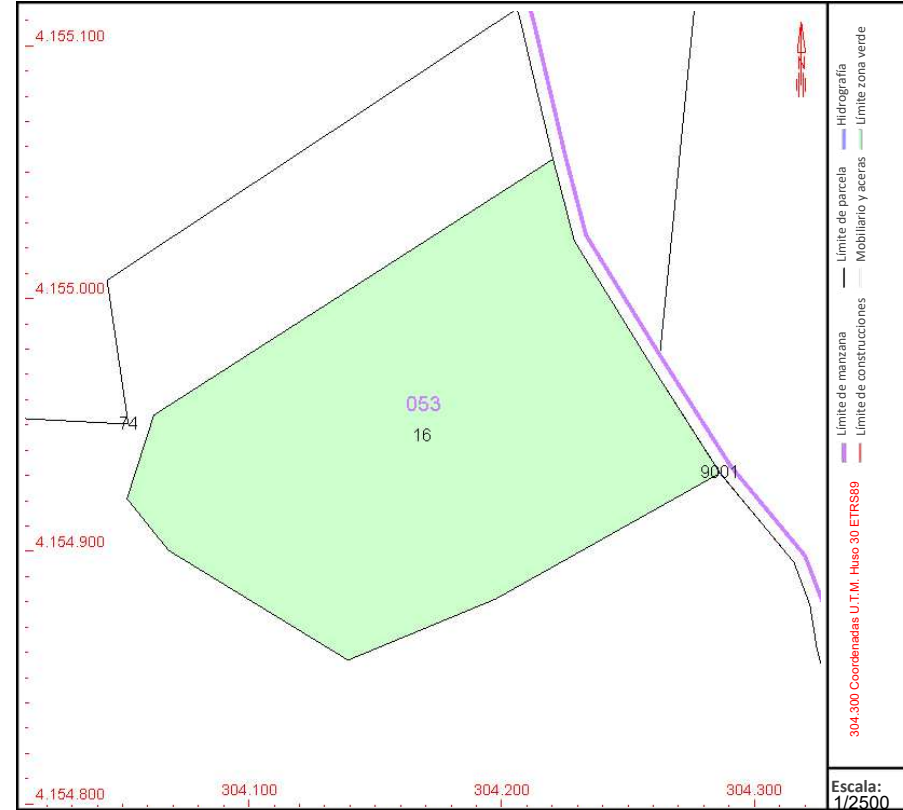
Subparcela	Cultivo/aprovechamiento	Intensidad Productiva	Superficie m <sup>2</sup>
0	C- Labor o Labradío seco	05	24.715

## PARCELA

Superficie gráfica: 24.715 m<sup>2</sup>

Participación del inmueble: 100,00 %

Tipo:



Este documento no es una certificación catastral, pero sus datos pueden ser verificados a través del "Acceso a datos catastrales no protegidos de la SEC"

Martes , 25 de Marzo de 2025

Puede verificar la integridad de una copia de este documento mediante la lectura del código QR adjunto o mediante el acceso a la dirección <https://ws050.juntadeandalucia.es:443/verificarFirma/> indicando el código de VERIFICACIÓN

FIRMADO POR

LUIS PORTERO GABARRO

13/05/2025

VERIFICACIÓN

PEGVEXQ7TF739UL8JW8L7STH88HCW8

PÁG. 99/114





GOBIERNO DE ESPAÑA

VICEPRESIDENCIA PRIMERA DEL GOBIERNO

MINISTERIO DE HACIENDA

SECRETARÍA DE ESTADO DE HACIENDA

DIRECCIÓN GENERAL DEL CATASTRO

# CONSULTA DESCRIPTIVA Y GRÁFICA DE DATOS CATASTRALES DE BIEN INMUEBLE

Referencia catastral: 41039A053001520000BP

## DATOS DESCRIPTIVOS DEL INMUEBLE

### Localización:

Es:1 Pl:00 Pt:01 Polígono 53 Parcela 152  
MOLINO DE RAMOS. 41400 ECIJA [SEVILLA]

Clase: RÚSTICO

Uso principal: Agrario

Superficie construida:

Año construcción:

### CULTIVO

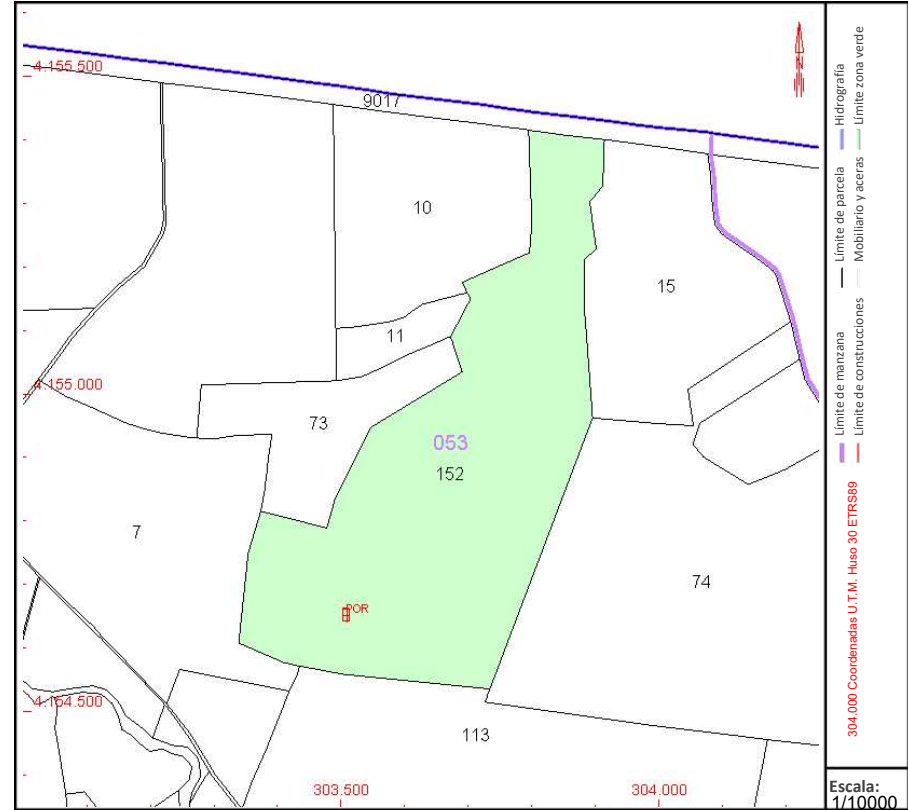
Subparcela	Cultivo/aprovechamiento	Intensidad Productiva	Superficie m <sup>2</sup>
0	OR Olivos regadio	03	234.861

## PARCELA

Superficie gráfica: 235.061 m<sup>2</sup>

Participación del inmueble: 100,00 %

Tipo: Parcela, a efectos catastrales, con inmuebles de distinta clase [urbano y rústico]



## COORDINACIÓN GRÁFICA CON EL REGISTRO DE LA PROPIEDAD

Registro: ECIJA

Código registral único: 41004000173709

Fecha coordinación: 23/12/2024

Este documento no es una certificación catastral, pero sus datos pueden ser verificados a través del "Acceso a datos catastrales no protegidos de la SEC"

Martes , 25 de Marzo de 2025

Puede verificar la integridad de una copia de este documento mediante la lectura del código QR adjunto o mediante el acceso a la dirección <https://ws050.juntadeandalucia.es:443/verificarFirma/> indicando el código de VERIFICACIÓN

FIRMADO POR

LUIS PORTERO GABARRO

13/05/2025

VERIFICACIÓN

PEGVEXQ7TF739UL8JW8L7STH88HCW8

PÁG. 100/114





# CONSULTA DESCRIPTIVA Y GRÁFICA DE DATOS CATASTRALES DE BIEN INMUEBLE

Referencia catastral: 41039A053000730000BE

## DATOS DESCRIPTIVOS DEL INMUEBLE

### Localización:

Polígono 53 Parcela 73  
MINGANDRES. ECIJA [SEVILLA]

Clase: RÚSTICO

Uso principal: Agrario

Superficie construida:

Año construcción:

### CULTIVO

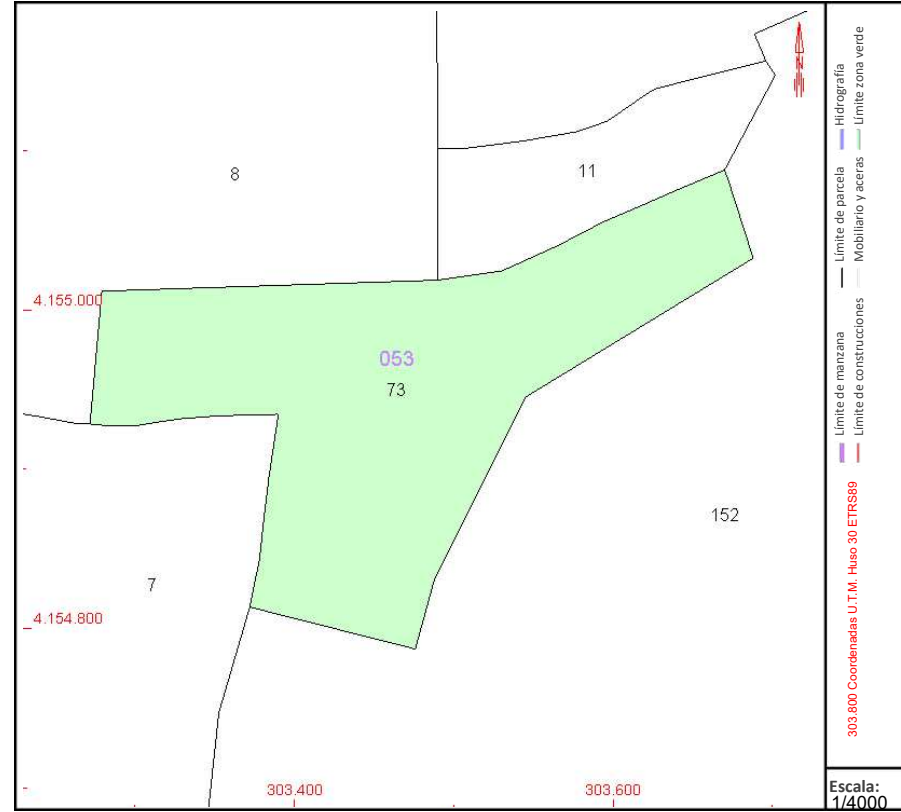
Subparcela	Cultivo/aprovechamiento	Intensidad Productiva	Superficie m <sup>2</sup>
0	C- Labor o Labradío seco	04	49.823

## PARCELA

Superficie gráfica: 49.823 m<sup>2</sup>

Participación del inmueble: 100,00 %

Tipo:



Este documento no es una certificación catastral, pero sus datos pueden ser verificados a través del "Acceso a datos catastrales no protegidos de la SEC"

Martes , 25 de Marzo de 2025

Puede verificar la integridad de una copia de este documento mediante la lectura del código QR adjunto o mediante el acceso a la dirección <https://ws050.juntadeandalucia.es:443/verificarFirma/> indicando el código de VERIFICACIÓN

FIRMADO POR	LUIS PORTERO GABARRO	13/05/2025	
VERIFICACIÓN	PEGVEXQ7TF739UL8JW8L7STH88HCW8	PÁG. 101/114	



GOBIERNO DE ESPAÑA

VICEPRESIDENCIA PRIMERA DEL GOBIERNO

MINISTERIO DE HACIENDA

SECRETARÍA DE ESTADO DE HACIENDA

DIRECCIÓN GENERAL DEL CATASTRO

# CONSULTA DESCRIPTIVA Y GRÁFICA DE DATOS CATASTRALES DE BIEN INMUEBLE

Referencia catastral: 41039A053000070000BS

## DATOS DESCRIPTIVOS DEL INMUEBLE

### Localización:

Polígono 53 Parcela 7  
MINGANDRES. ECIJA [SEVILLA]

Clase: RÚSTICO

Uso principal: Agrario

Superficie construida:

Año construcción:

### CULTIVO

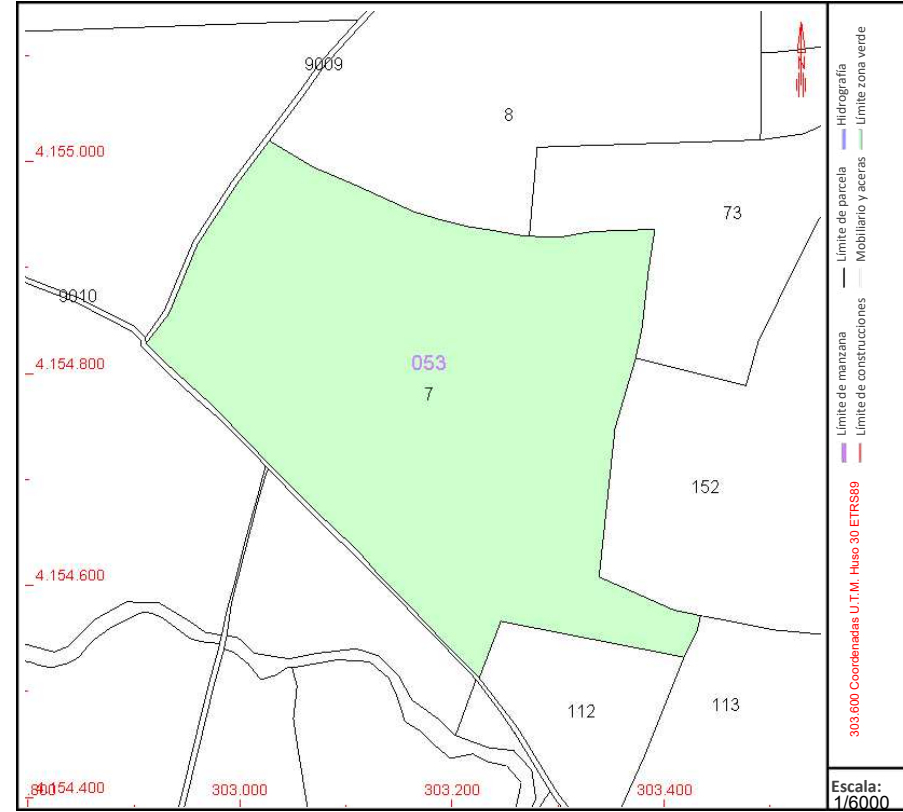
Subparcela	Cultivo/aprovechamiento	Intensidad Productiva	Superficie m <sup>2</sup>
0	C- Labor o Labradío seco	04	143.640

## PARCELA

Superficie gráfica: 143.640 m<sup>2</sup>

Participación del inmueble: 100,00 %

Tipo:



Este documento no es una certificación catastral, pero sus datos pueden ser verificados a través del "Acceso a datos catastrales no protegidos de la SEC"

Martes , 25 de Marzo de 2025

Puede verificar la integridad de una copia de este documento mediante la lectura del código QR adjunto o mediante el acceso a la dirección <https://ws050.juntadeandalucia.es:443/verificarFirma/> indicando el código de VERIFICACIÓN

FIRMADO POR

LUIS PORTERO GABARRO

13/05/2025

VERIFICACIÓN

PEGVEXQ7TF739UL8JW8L7STH88HCW8

PÁG. 102/114





# CONSULTA DESCRIPTIVA Y GRÁFICA DE DATOS CATASTRALES DE BIEN INMUEBLE

Referencia catastral: 41039A053090090000BY

## DATOS DESCRIPTIVOS DEL INMUEBLE

### Localización:

Polígono 53 Parcela 9009  
CAMINO. ECIJA [SEVILLA]

Clase: RÚSTICO

Uso principal: Agrario

Superficie construida:

Año construcción:

### CULTIVO

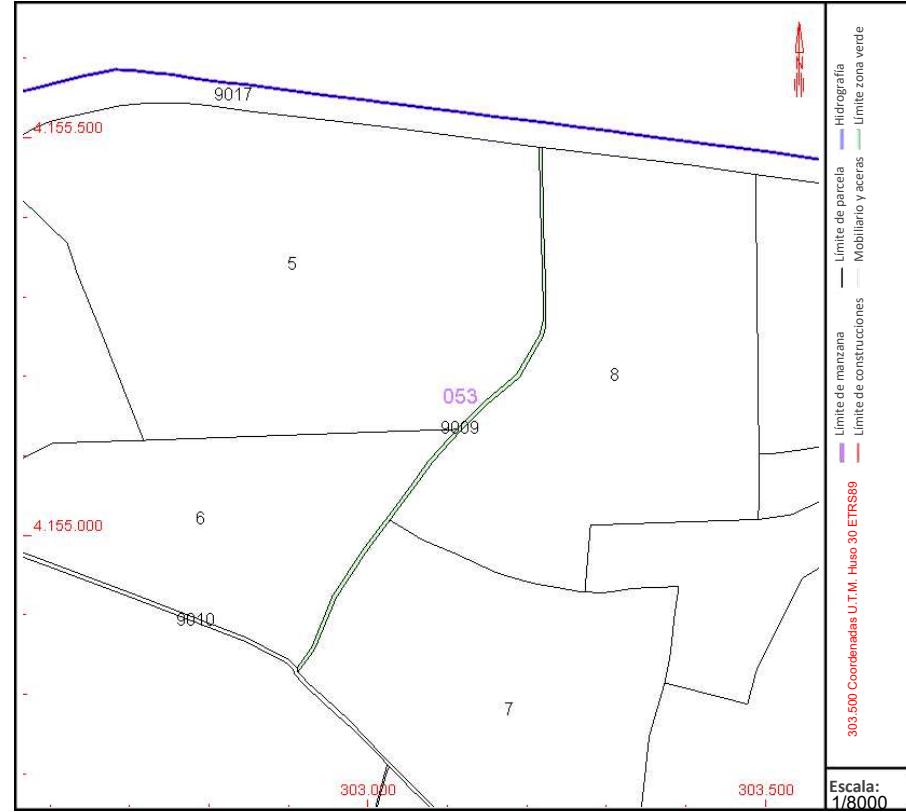
Subparcela	Cultivo/aprovechamiento	Intensidad Productiva	Superficie m <sup>2</sup>
0	VT Vía de comunicación de dominio público	00	3.457

## PARCELA

Superficie gráfica: 3.457 m<sup>2</sup>

Participación del inmueble: 100,00 %

Tipo:



Este documento no es una certificación catastral, pero sus datos pueden ser verificados a través del "Acceso a datos catastrales no protegidos de la SEC"

Martes , 25 de Marzo de 2025

Puede verificar la integridad de una copia de este documento mediante la lectura del código QR adjunto o mediante el acceso a la dirección <https://ws050.juntadeandalucia.es:443/verificarFirma/> indicando el código de VERIFICACIÓN

FIRMADO POR

LUIS PORTERO GABARRO

13/05/2025

VERIFICACIÓN

PEGVEXQ7TF739UL8JW8L7STH88HCW8

PÁG. 103/114





GOBIERNO DE ESPAÑA

VICEPRESIDENCIA PRIMERA DEL GOBIERNO

MINISTERIO DE HACIENDA

SECRETARÍA DE ESTADO DE HACIENDA

DIRECCIÓN GENERAL DEL CATASTRO

# CONSULTA DESCRIPTIVA Y GRÁFICA DE DATOS CATASTRALES DE BIEN INMUEBLE

Referencia catastral: 41039A053000060000BE

## DATOS DESCRIPTIVOS DEL INMUEBLE

### Localización:

Polígono 53 Parcela 6  
MINGANDRES. ECIJA [SEVILLA]

Clase: RÚSTICO

Uso principal: Agrario

Superficie construida:

Año construcción:

### CULTIVO

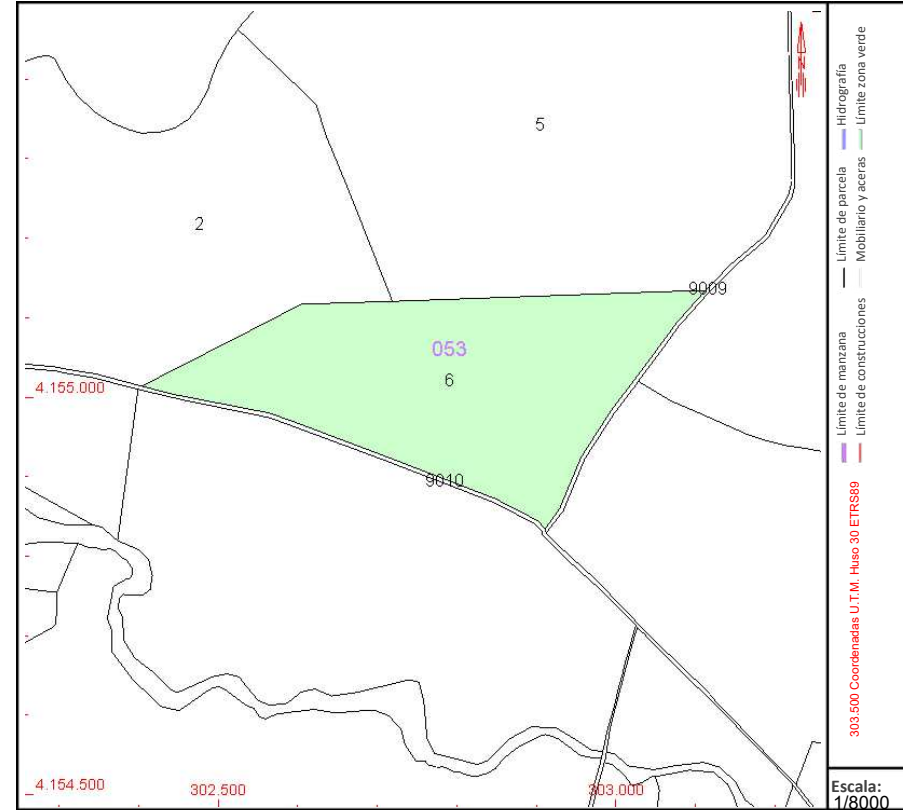
Subparcela	Cultivo/aprovechamiento	Intensidad Productiva	Superficie m <sup>2</sup>
0	C- Labor o Labradío seco	05	107.441

## PARCELA

Superficie gráfica: 107.441 m<sup>2</sup>

Participación del inmueble: 100,00 %

Tipo:



Este documento no es una certificación catastral, pero sus datos pueden ser verificados a través del "Acceso a datos catastrales no protegidos de la SEC"

Martes , 25 de Marzo de 2025

Puede verificar la integridad de una copia de este documento mediante la lectura del código QR adjunto o mediante el acceso a la dirección <https://ws050.juntadeandalucia.es:443/verificarFirma/> indicando el código de VERIFICACIÓN

FIRMADO POR

LUIS PORTERO GABARRO

13/05/2025

VERIFICACIÓN

PEGVEXQ7TF739UL8JW8L7STH88HCW8

PÁG. 104/114





# CONSULTA DESCRIPTIVA Y GRÁFICA DE DATOS CATASTRALES DE BIEN INMUEBLE

Referencia catastral: 41039A053090100000BA

## DATOS DESCRIPTIVOS DEL INMUEBLE

### Localización:

Polígono 53 Parcela 9010  
CAMINO. ECIJA [SEVILLA]

Clase: RÚSTICO

Uso principal: Agrario

Superficie construida:

Año construcción:

### CULTIVO

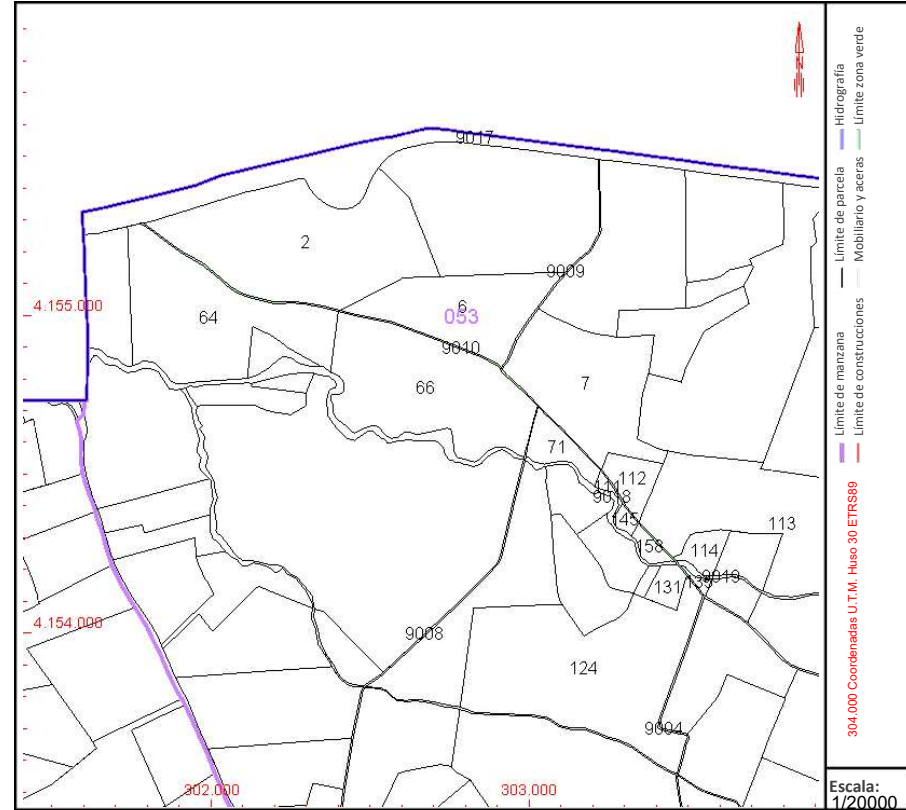
Subparcela	Cultivo/aprovechamiento	Intensidad Productiva	Superficie m <sup>2</sup>
0	VT Vía de comunicación de dominio público	00	10.610

## PARCELA

Superficie gráfica: 10.610 m<sup>2</sup>

Participación del inmueble: 100,00 %

Tipo:



Este documento no es una certificación catastral, pero sus datos pueden ser verificados a través del "Acceso a datos catastrales no protegidos de la SEC"

Martes , 25 de Marzo de 2025

Puede verificar la integridad de una copia de este documento mediante la lectura del código QR adjunto o mediante el acceso a la dirección <https://ws050.juntadeandalucia.es:443/verificarFirma/> indicando el código de VERIFICACIÓN

FIRMADO POR	LUIS PORTERO GABARRO	13/05/2025	
VERIFICACIÓN	PEGVEXQ7TF739UL8JW8L7STH88HCW8	PÁG. 105/114	



# CONSULTA DESCRIPTIVA Y GRÁFICA DE DATOS CATASTRALES DE BIEN INMUEBLE

Referencia catastral: 41039A053000660000BD

## DATOS DESCRIPTIVOS DEL INMUEBLE

### Localización:

Polígono 53 Parcela 66  
MINGANDRES. ECIJA [SEVILLA]

Clase: RÚSTICO

Uso principal: Agrario

Superficie construida: 726 m2

Año construcción: 1970

### CONSTRUCCIÓN

Destino	Escalera/Planta/Puerta	Superficie m <sup>2</sup>
AGRARIO	1/00/01	446
AGRARIO	1/00/02	94
AGRARIO	1/01/01	16
AGRARIO	1/00/03	37
AGRARIO	1/00/04	133

### CULTIVO

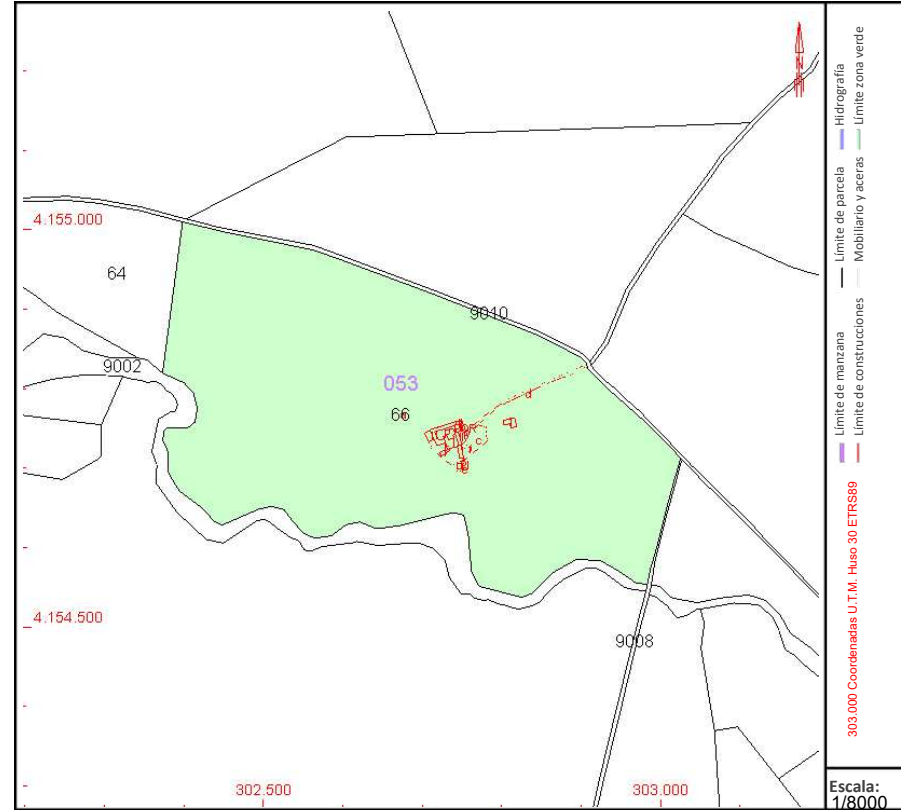
Subparcela	Cultivo/aprovechamiento	Intensidad Productiva	Superficie m <sup>2</sup>
a	C- Labor o Labradío seco	04	184.973
b	I- Improductivo	00	575
c	I- Improductivo	00	732
d	I- Improductivo	00	500
e	I- Improductivo	00	74
f	I- Improductivo	00	52

## PARCELA

Superficie gráfica: 187.984 m2

Participación del inmueble: 100,00 %

Tipo: Parcela, a efectos catastrales, con inmuebles de distinta clase [urbano y rústico]



Este documento no es una certificación catastral, pero sus datos pueden ser verificados a través del "Acceso a datos catastrales no protegidos de la SEC"

Martes , 25 de Marzo de 2025

Puede verificar la integridad de una copia de este documento mediante la lectura del código QR adjunto o mediante el acceso a la dirección <https://ws050.juntadeandalucia.es:443/verificarFirma/> indicando el código de VERIFICACIÓN

FIRMADO POR

LUIS PORTERO GABARRO

13/05/2025

VERIFICACIÓN

PEGVEXQ7TF739UL8JW8L7STH88HCW8

PÁG. 106/114





GOBIERNO DE ESPAÑA

VICEPRESIDENCIA PRIMERA DEL GOBIERNO

MINISTERIO DE HACIENDA

SECRETARÍA DE ESTADO DE HACIENDA

DIRECCIÓN GENERAL DEL CATASTRO

# CONSULTA DESCRIPTIVA Y GRÁFICA DE DATOS CATASTRALES DE BIEN INMUEBLE

Referencia catastral: 41039A053090020000BS

## DATOS DESCRIPTIVOS DEL INMUEBLE

### Localización:

Polígono 53 Parcela 9002  
ARROYO LA LUISIANA. ECIJA [SEVILLA]

Clase: RÚSTICO

Uso principal: Agrario

Superficie construida:

Año construcción:

### CULTIVO

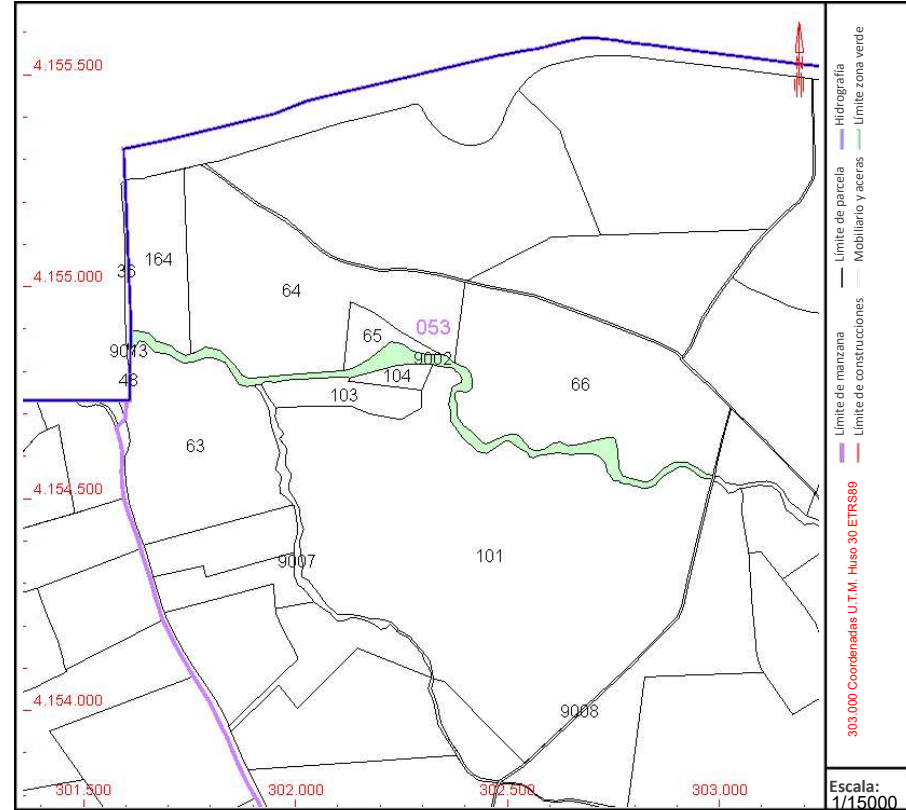
Subparcela	Cultivo/aprovechamiento	Intensidad Productiva	Superficie m <sup>2</sup>
0	HG Hidrografía natural [rio,laguna,arroyo.]	00	36.153

## PARCELA

Superficie gráfica: 36.153 m<sup>2</sup>

Participación del inmueble: 100,00 %

Tipo:



Este documento no es una certificación catastral, pero sus datos pueden ser verificados a través del "Acceso a datos catastrales no protegidos de la SEC"

Martes , 25 de Marzo de 2025

Puede verificar la integridad de una copia de este documento mediante la lectura del código QR adjunto o mediante el acceso a la dirección <https://ws050.juntadeandalucia.es:443/verificarFirma/> indicando el código de VERIFICACIÓN

FIRMADO POR

LUIS PORTERO GABARRO

13/05/2025

VERIFICACIÓN

PEGVEXQ7TF739UL8JW8L7STH88HCW8

PÁG. 107/114





GOBIERNO DE ESPAÑA

VICEPRESIDENCIA PRIMERA DEL GOBIERNO

MINISTERIO DE HACIENDA

SECRETARÍA DE ESTADO DE HACIENDA

DIRECCIÓN GENERAL DEL CATASTRO

# CONSULTA DESCRIPTIVA Y GRÁFICA DE DATOS CATASTRALES DE BIEN INMUEBLE

Referencia catastral: 41039A053001010000BI

## DATOS DESCRIPTIVOS DEL INMUEBLE

### Localización:

Polígono 53 Parcela 101  
MINGANDRES. ECIJA [SEVILLA]

Clase: RÚSTICO

Uso principal: Agrario

Superficie construida:

Año construcción:

### CULTIVO

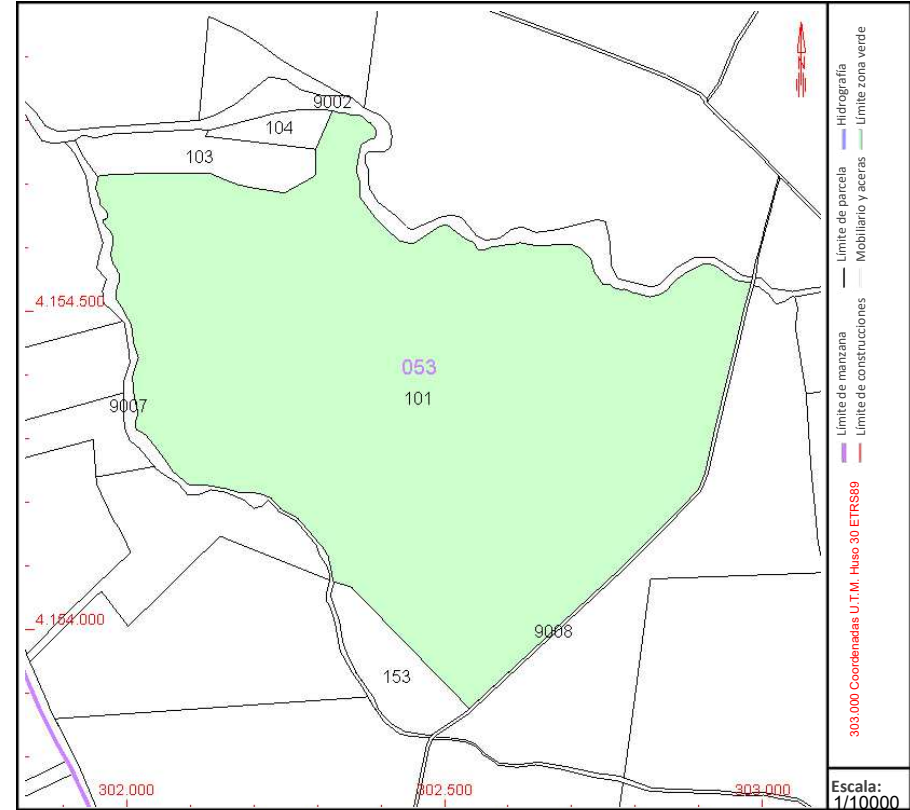
Subparcela	Cultivo/aprovechamiento	Intensidad Productiva	Superficie m <sup>2</sup>
0	C- Labor o Labradío seco	04	514.779

## PARCELA

Superficie gráfica: 514.779 m<sup>2</sup>

Participación del inmueble: 100,00 %

Tipo:



Este documento no es una certificación catastral, pero sus datos pueden ser verificados a través del "Acceso a datos catastrales no protegidos de la SEC"

Martes , 25 de Marzo de 2025

Puede verificar la integridad de una copia de este documento mediante la lectura del código QR adjunto o mediante el acceso a la dirección <https://ws050.juntadeandalucia.es:443/verificarFirma/> indicando el código de VERIFICACIÓN

FIRMADO POR	LUIS PORTERO GABARRO	13/05/2025	
VERIFICACIÓN	PEGVEXQ7TF739UL8JW8L7STH88HCW8	PÁG. 108/114	



GOBIERNO DE ESPAÑA

VICEPRESIDENCIA PRIMERA DEL GOBIERNO

MINISTERIO DE HACIENDA

SECRETARÍA DE ESTADO DE HACIENDA

DIRECCIÓN GENERAL DEL CATASTRO

# CONSULTA DESCRIPTIVA Y GRÁFICA DE DATOS CATASTRALES DE BIEN INMUEBLE

Referencia catastral: 41039A053001030000BE

## DATOS DESCRIPTIVOS DEL INMUEBLE

### Localización:

Polígono 53 Parcela 103  
MINGANDRES. ECIJA [SEVILLA]

Clase: RÚSTICO

Uso principal: Agrario

Superficie construida:

Año construcción:

### CULTIVO

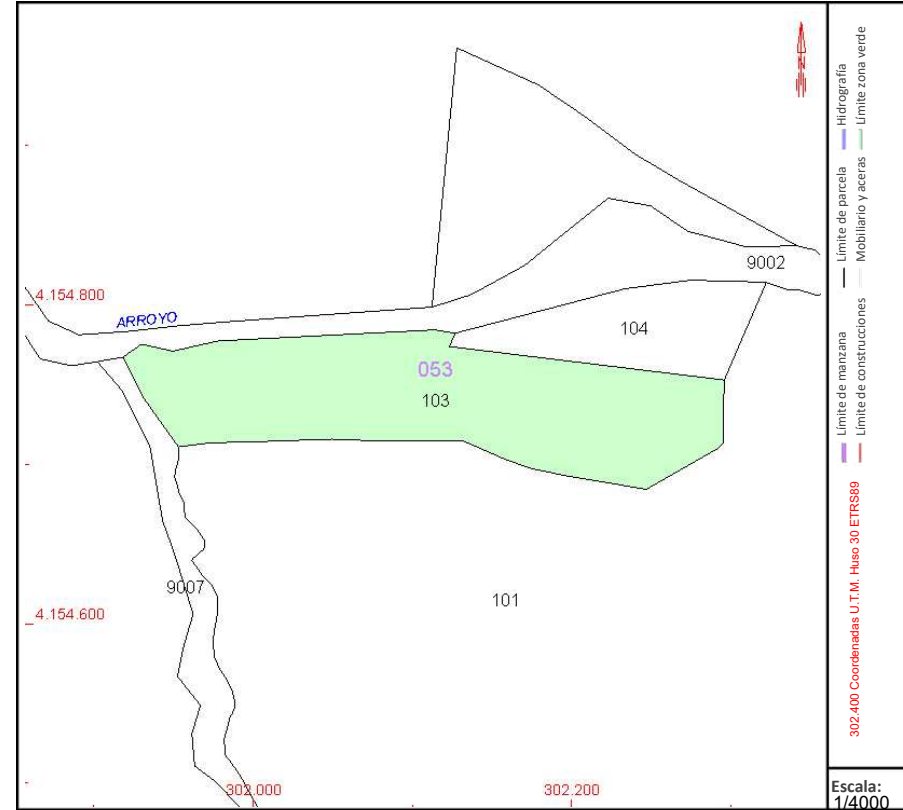
Subparcela	Cultivo/aprovechamiento	Intensidad Productiva	Superficie m <sup>2</sup>
0	C- Labor o Labradío seco	04	23.783

## PARCELA

Superficie gráfica: 23.783 m<sup>2</sup>

Participación del inmueble: 100,00 %

Tipo:



Este documento no es una certificación catastral, pero sus datos pueden ser verificados a través del "Acceso a datos catastrales no protegidos de la SEC"

Martes , 25 de Marzo de 2025

Puede verificar la integridad de una copia de este documento mediante la lectura del código QR adjunto o mediante el acceso a la dirección <https://ws050.juntadeandalucia.es:443/verificarFirma/> indicando el código de VERIFICACIÓN

FIRMADO POR

LUIS PORTERO GABARRO

13/05/2025

VERIFICACIÓN

PEGVEXQ7TF739UL8JW8L7STH88HCW8

PÁG. 109/114





GOBIERNO DE ESPAÑA

VICEPRESIDENCIA PRIMERA DEL GOBIERNO

MINISTERIO DE HACIENDA

SECRETARÍA DE ESTADO DE HACIENDA

DIRECCIÓN GENERAL DEL CATASTRO

# CONSULTA DESCRIPTIVA Y GRÁFICA DE DATOS CATASTRALES DE BIEN INMUEBLE

Referencia catastral: 41039A053090070000BA

## DATOS DESCRIPTIVOS DEL INMUEBLE

### Localización:

Polígono 53 Parcela 9007  
ARROYO. ECIJA [SEVILLA]

Clase: RÚSTICO

Uso principal: Agrario

Superficie construida:

Año construcción:

### CULTIVO

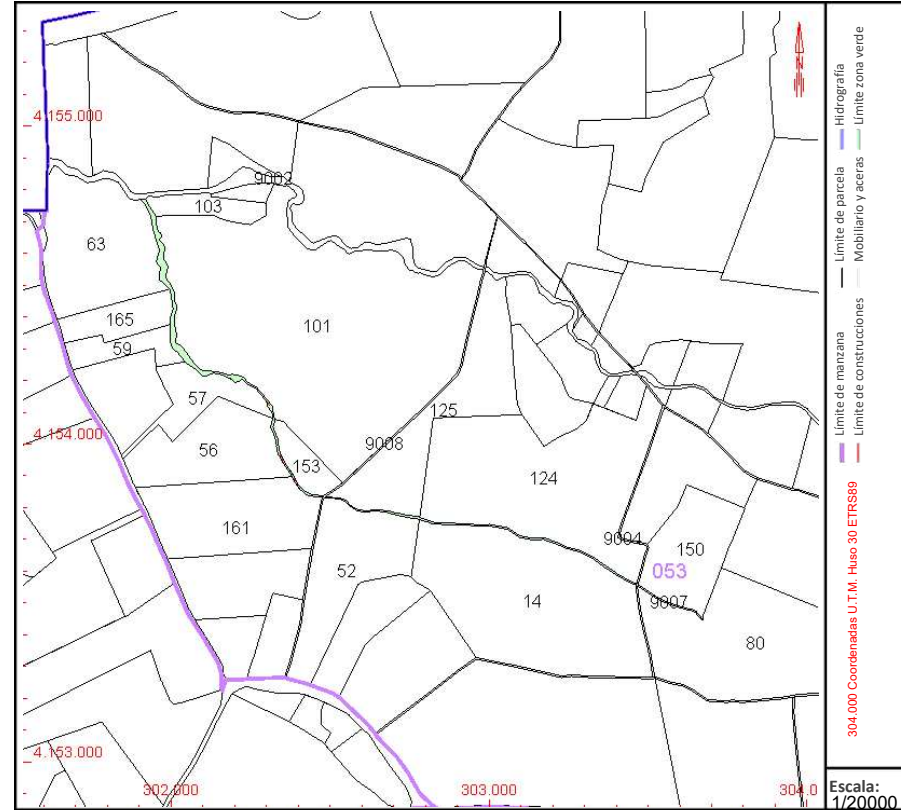
Subparcela	Cultivo/aprovechamiento	Intensidad Productiva	Superficie m <sup>2</sup>
0	HG HIDROGRAFIA NATURAL [rio,laguna,arroyo.]	00	20.087

## PARCELA

Superficie gráfica: 20.087 m<sup>2</sup>

Participación del inmueble: 100,00 %

Tipo:



Este documento no es una certificación catastral, pero sus datos pueden ser verificados a través del "Acceso a datos catastrales no protegidos de la SEC"

Martes , 25 de Marzo de 2025

Puede verificar la integridad de una copia de este documento mediante la lectura del código QR adjunto o mediante el acceso a la dirección <https://ws050.juntadeandalucia.es:443/verificarFirma/> indicando el código de VERIFICACIÓN

FIRMADO POR

LUIS PORTERO GABARRO

13/05/2025

VERIFICACIÓN

PEGVEXQ7TF739UL8JW8L7STH88HCW8

PÁG. 110/114





GOBIERNO DE ESPAÑA

VICEPRESIDENCIA PRIMERA DEL GOBIERNO

MINISTERIO DE HACIENDA

SECRETARÍA DE ESTADO DE HACIENDA

DIRECCIÓN GENERAL DEL CATASTRO

# CONSULTA DESCRIPTIVA Y GRÁFICA DE DATOS CATASTRALES DE BIEN INMUEBLE

Referencia catastral: 41039A053000630000BO

## DATOS DESCRIPTIVOS DEL INMUEBLE

### Localización:

Polígono 53 Parcela 63  
MINGANDRES. ECIJA [SEVILLA]

Clase: RÚSTICO

Uso principal: Agrario

Superficie construida:

Año construcción:

### CULTIVO

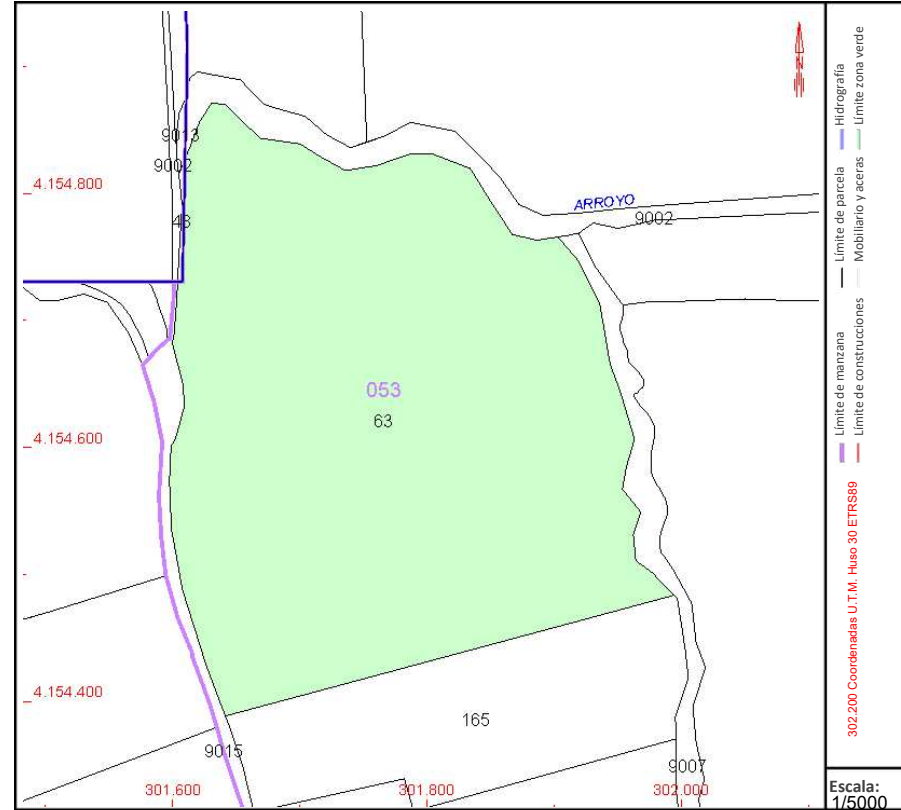
Subparcela	Cultivo/aprovechamiento	Intensidad Productiva	Superficie m <sup>2</sup>
0	C- Labor o Labradío seco	04	132.571

## PARCELA

Superficie gráfica: 132.571 m<sup>2</sup>

Participación del inmueble: 100,00 %

Tipo:



Este documento no es una certificación catastral, pero sus datos pueden ser verificados a través del "Acceso a datos catastrales no protegidos de la SEC"

Martes , 25 de Marzo de 2025

Puede verificar la integridad de una copia de este documento mediante la lectura del código QR adjunto o mediante el acceso a la dirección <https://ws050.juntadeandalucia.es:443/verificarFirma/> indicando el código de VERIFICACIÓN

FIRMADO POR

LUIS PORTERO GABARRO

13/05/2025

VERIFICACIÓN

PEGVEXQ7TF739UL8JW8L7STH88HCW8

PÁG. 111/114





# CONSULTA DESCRIPTIVA Y GRÁFICA DE DATOS CATASTRALES DE BIEN INMUEBLE

Referencia catastral: 41039A053090150000BP

## DATOS DESCRIPTIVOS DEL INMUEBLE

### Localización:

Polígono 53 Parcela 9015  
MINGANDRES. ECIJA [SEVILLA]

Clase: RÚSTICO

Uso principal: Agrario

Superficie construida:

Año construcción:

### CULTIVO

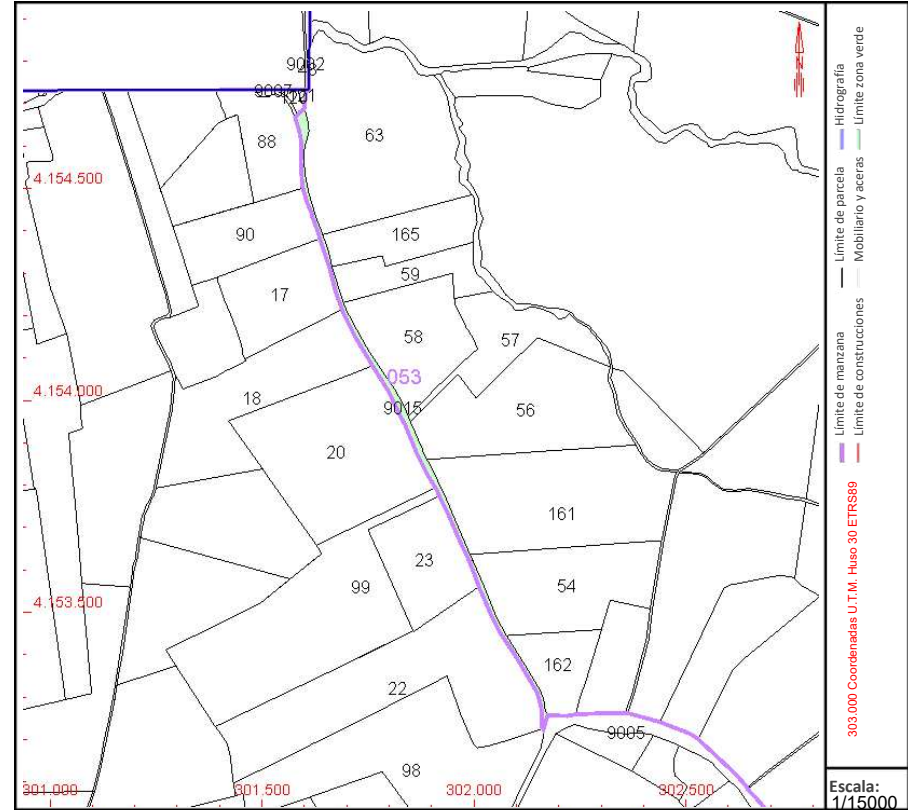
Subparcela	Cultivo/aprovechamiento	Intensidad Productiva	Superficie m <sup>2</sup>
0	VT Vía de comunicación de dominio público	00	17.857

## PARCELA

Superficie gráfica: 17.857 m<sup>2</sup>

Participación del inmueble: 100,00 %

Tipo:



Este documento no es una certificación catastral, pero sus datos pueden ser verificados a través del "Acceso a datos catastrales no protegidos de la SEC"

Martes , 25 de Marzo de 2025

Puede verificar la integridad de una copia de este documento mediante la lectura del código QR adjunto o mediante el acceso a la dirección <https://ws050.juntadeandalucia.es:443/verificarFirma/> indicando el código de VERIFICACIÓN

FIRMADO POR	LUIS PORTERO GABARRO	13/05/2025	
VERIFICACIÓN	PEGVEXQ7TF739UL8JW8L7STH88HCW8	PÁG. 112/114	



GOBIERNO DE ESPAÑA

VICEPRESIDENCIA PRIMERA DEL GOBIERNO

MINISTERIO DE HACIENDA

SECRETARÍA DE ESTADO DE HACIENDA

DIRECCIÓN GENERAL DEL CATASTRO

# CONSULTA DESCRIPTIVA Y GRÁFICA DE DATOS CATASTRALES DE BIEN INMUEBLE

Referencia catastral: 41039A052000880000BR

## DATOS DESCRIPTIVOS DEL INMUEBLE

### Localización:

Polígono 52 Parcela 88  
BAÑUELOS. ECIJA [SEVILLA]

Clase: RÚSTICO

Uso principal: Agrario

Superficie construida: 60 m2

Año construcción: 1994

### CONSTRUCCIÓN

Destino	Escalera/Planta/Puerta	Superficie m <sup>2</sup>
AGRARIO	1/00/01	60

### CULTIVO

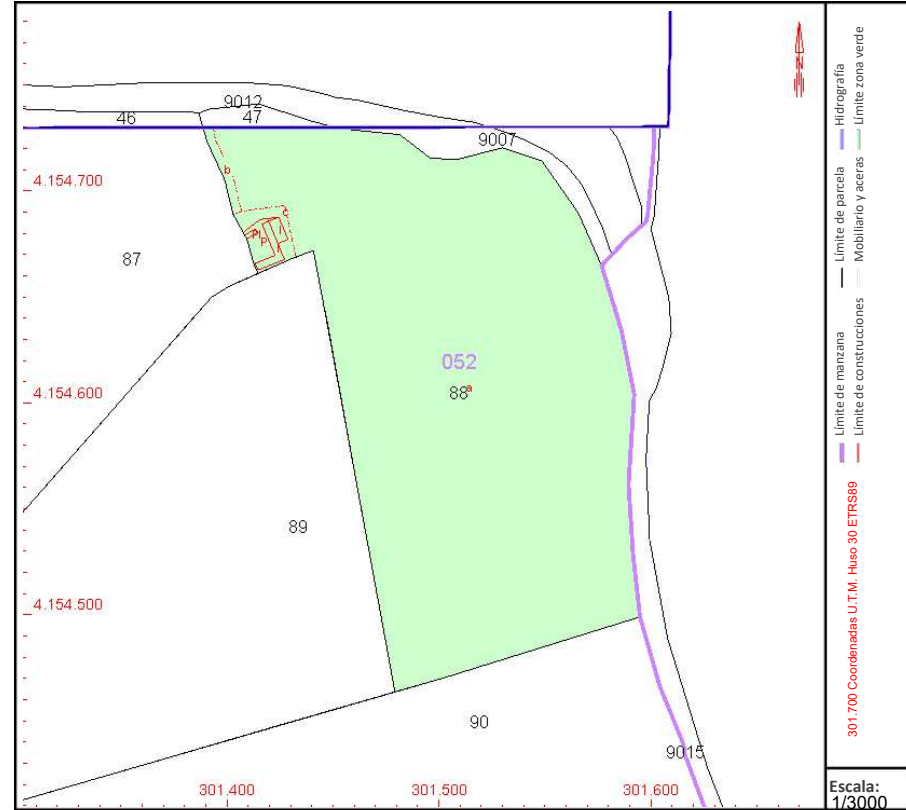
Subparcela	Cultivo/aprovechamiento	Intensidad Productiva	Superficie m <sup>2</sup>
a	C- LABOR -TIERRA ARABLE	21	32.592
b	I- IMPRODUCTIVO	00	175
c	E- ERIAL A PASTOS	14	254

## PARCELA

Superficie gráfica: 33.359 m2

Participación del inmueble: 100,00 %

Tipo: Parcela, a efectos catastrales, con inmuebles de distinta clase [urbano y rústico]



Este documento no es una certificación catastral, pero sus datos pueden ser verificados a través del "Acceso a datos catastrales no protegidos de la SEC"

Martes , 25 de Marzo de 2025

Puede verificar la integridad de una copia de este documento mediante la lectura del código QR adjunto o mediante el acceso a la dirección <https://ws050.juntadeandalucia.es:443/verificarFirma/> indicando el código de VERIFICACIÓN

FIRMADO POR	LUIS PORTERO GABARRO	13/05/2025	
VERIFICACIÓN	PEGVEXQ7TF739UL8JW8L7STH88HCW8	PÁG. 113/114	



# CONSULTA DESCRIPTIVA Y GRÁFICA DE DATOS CATASTRALES DE BIEN INMUEBLE

Referencia catastral: 41039A052000900000BK

## DATOS DESCRIPTIVOS DEL INMUEBLE

### Localización:

Polígono 52 Parcela 90  
BAÑUELOS. ECIJA [SEVILLA]

Clase: RÚSTICO

Uso principal: Agrario  
Superficie construida: 1.047 m2  
Año construcción: 1980

### CONSTRUCCIÓN

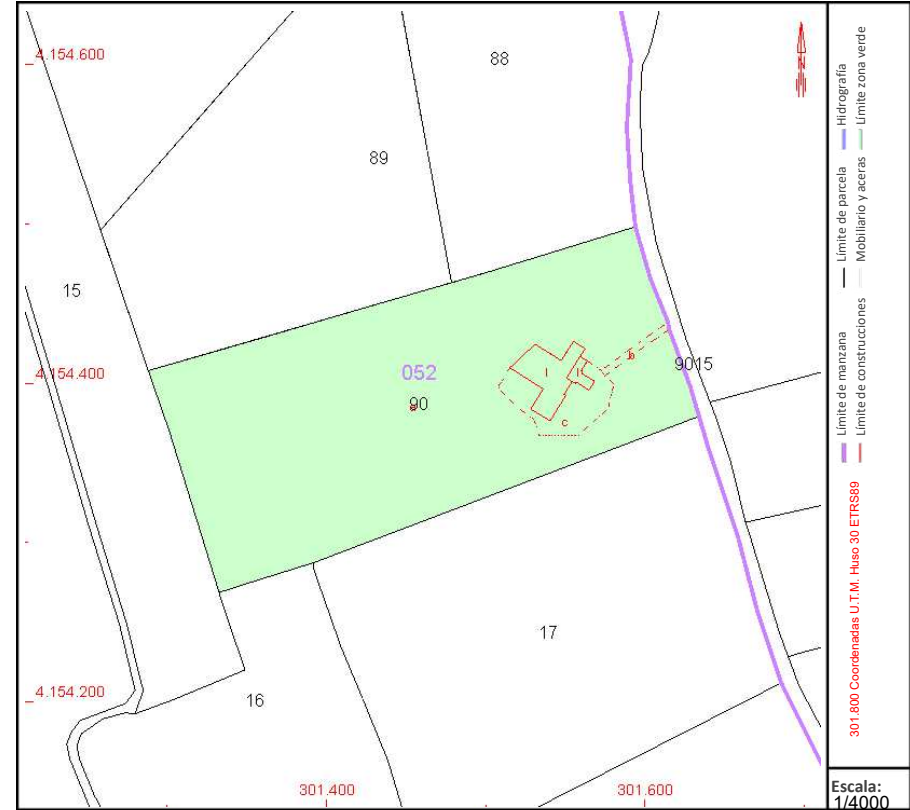
Destino	Escalera/Planta/Puerta	Superficie m <sup>2</sup>
AGRARIO	1/00/01	1.047

### CULTIVO

Subparcela	Cultivo/aprovechamiento	Intensidad Productiva	Superficie m <sup>2</sup>
a	C- Labor o Labradío secoano	04	40.675
b	I- Improductivo	00	208
c	I- Improductivo	00	1.566

## PARCELA

Superficie gráfica: 43.651 m2  
Participación del inmueble: 100,00 %  
Tipo: Parcela, a efectos catastrales, con inmuebles de distinta clase [urbano y rústico]



Este documento no es una certificación catastral, pero sus datos pueden ser verificados a través del "Acceso a datos catastrales no protegidos de la SEC"

Martes , 25 de Marzo de 2025

Puede verificar la integridad de una copia de este documento mediante la lectura del código QR adjunto o mediante el acceso a la dirección <https://ws050.juntadeandalucia.es:443/verificarFirma/> indicando el código de VERIFICACIÓN

FIRMADO POR	LUIS PORTERO GABARRO	13/05/2025	
VERIFICACIÓN	PEGVEXQ7TF739UL8JW8L7STH88HCW8	PÁG. 114/114	